

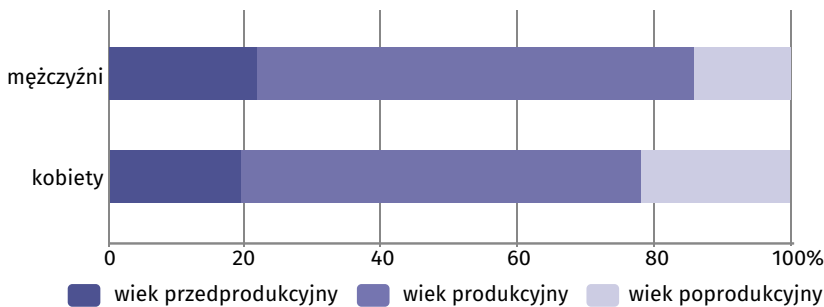
Wyniki Narodowego Spisu Powszechnego Ludności i Mieszkań 2021

w gminie Dębno

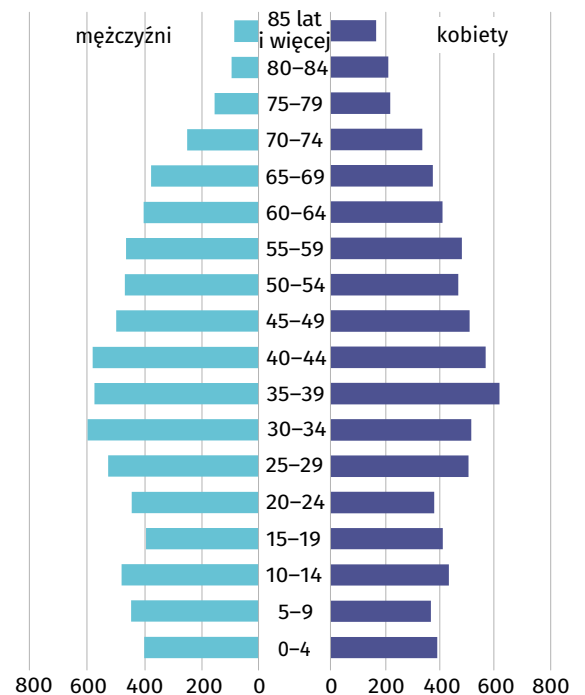
Gmina Dębno

Wybrane dane statystyczne	2011	2021
Ludność	14 318	14 479
Kobiety na 100 mężczyzn	102,4	101,2
Odsetek osób w wieku przedprodukcyjnym	22,6	20,7
Odsetek osób w wieku produkcyjnym	62,9	61,0
Odsetek osób w wieku poprodukcyjnym	14,5	18,3

Ludność według ekonomicznych grup wieku i płci w 2021 r.



Ludność według grup wieku i płci w 2021 r.



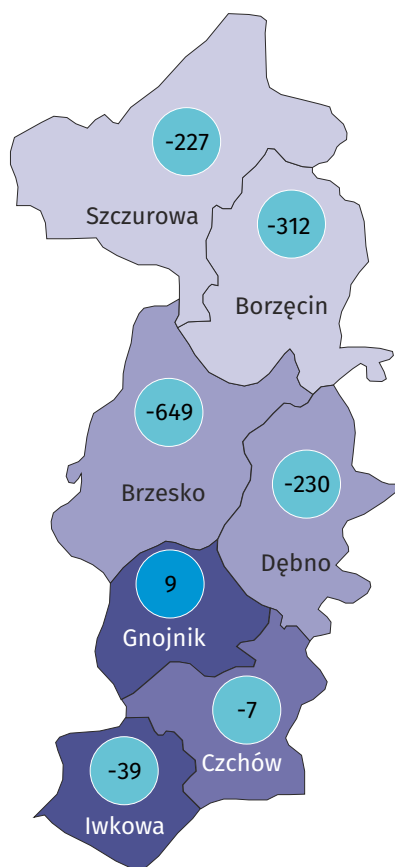
Miejscowości statystyczne w gminie Dębno

Ludność w miejscowościach statystycznych według płci w 2021 r.

Miejscowości statystyczne	ogółem	mężczyźni	kobiety
Biadoliny Szlacheckie	917	451	466
Dębno	1 801	893	908
Doły	625	309	316
Jastew	510	237	273
Jaworsko	624	309	315
Łoniowa	960	488	472
Łysa Góra	1 393	710	683

Miejscowości statystyczne	ogółem	mężczyźni	kobiety
Maszkienice	1 401	680	721
Niedźwiedza	589	304	285
Perła	450	219	231
Porąbka Uszewska	1 254	617	637
Sufczyn	2 011	1 005	1 006
Wola Dębińska	1 944	976	968

Dzieci w powiecie brzeskim



Udział dzieci (0–17 lat) w ogólnej liczbie ludności w %

- 23,07 i więcej
- 20,74–23,06
- 18,86–20,73
- 18,85 i mniej

Zmiana liczby dzieci w porównaniu z NSP 2011

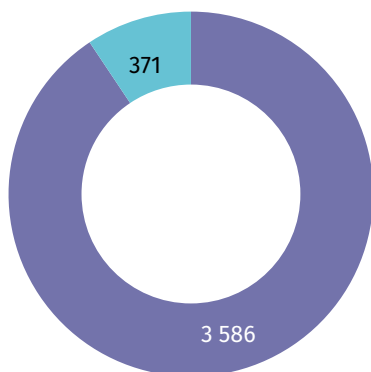
- XX wzrost
- -XX spadek

20,7%

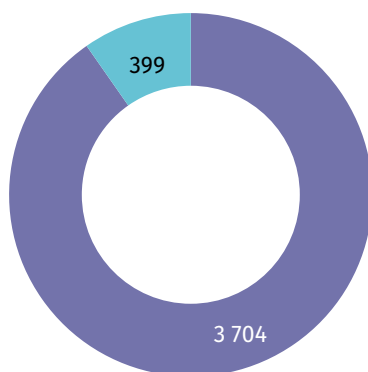
wyniósł udział dzieci w wieku
0–17 lat w ogólnej liczbie
ludności gminy.

Mieszkania i budynki w gminie Dębno

Budynki



Mieszkania



- zamieszkane
- niezamieszkane