

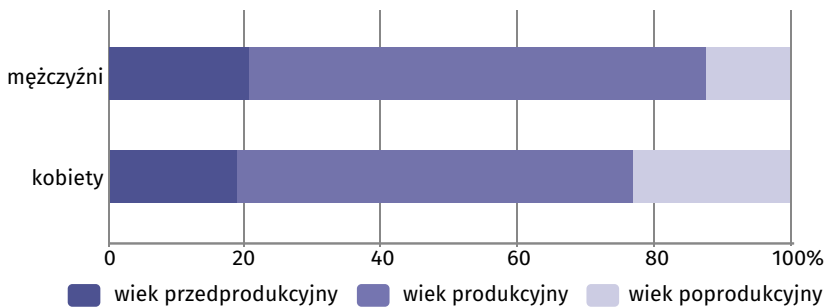
Wyniki Narodowego Spisu Powszechnego Ludności i Mieszkań 2021

w gminie Radgoszcz

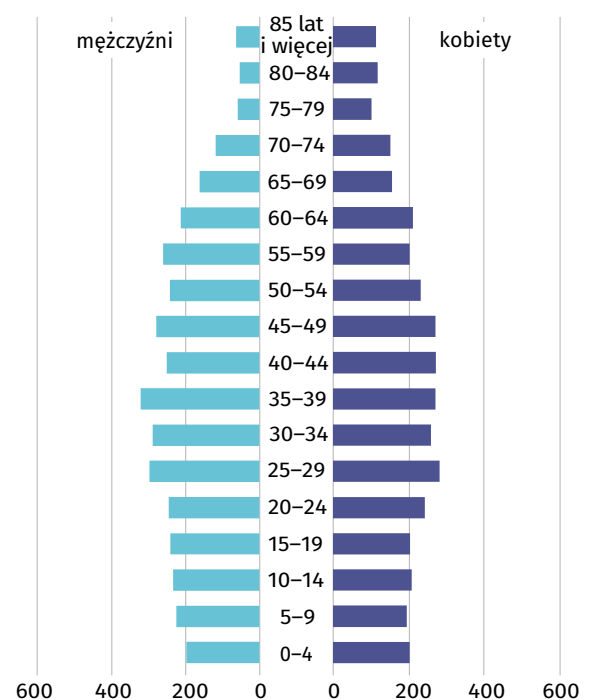
Gmina Radgoszcz

Wybrane dane statystyczne	2011	2021
Ludność	7 356	7 460
Kobiety na 100 mężczyzn	96,8	96,9
Odsetek osób w wieku przedprodukcyjnym	23,7	20,5
Odsetek osób w wieku produkcyjnym	61,0	62,0
Odsetek osób w wieku poprodukcyjnym	15,3	17,5

Ludność według ekonomicznych grup wieku i płci w 2021 r.



Ludność według grup wieku i płci w 2021 r.

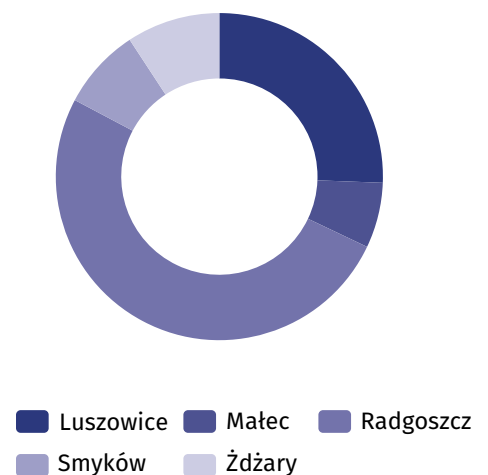


Miejscowości statystyczne w gminie Radgoszcz

Ludność w miejscowościach statystycznych według płci w 2021 r.

Miejscowości statystyczne	ogółem	mężczyźni	kobiety
Luszowice	1 910	977	933
Małec	482	244	238
Radgoszcz	3 781	1 912	1 869
Smyków	598	298	300
Żdźary	689	357	332

Ludność gminy według miejscowości statystycznych w 2021 r.



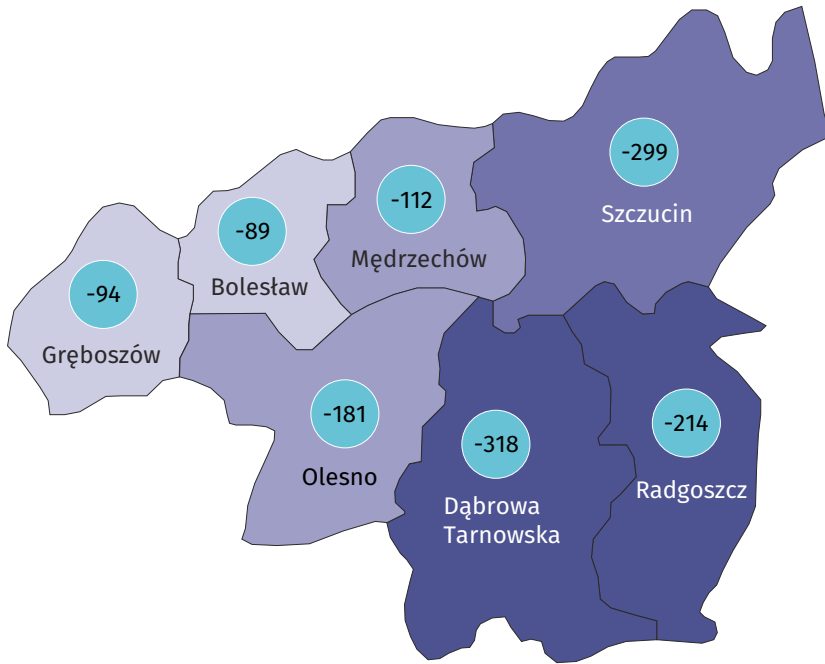
Dzieci w powiecie dąbrowskim

Udział dzieci (0–17 lat) w ogólnej liczbie ludności w %

- 18,99 i więcej
- 18,84–18,98
- 15,96–18,83
- 15,95 i mniej

Zmiana liczby dzieci w porównaniu z NSP 2011

- XX wzrost
- -XX spadek



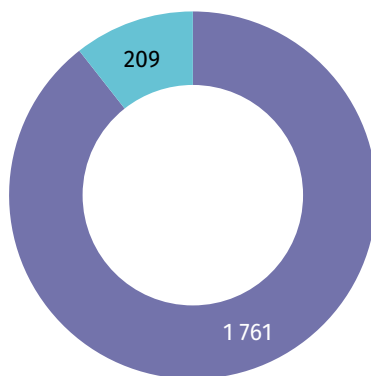
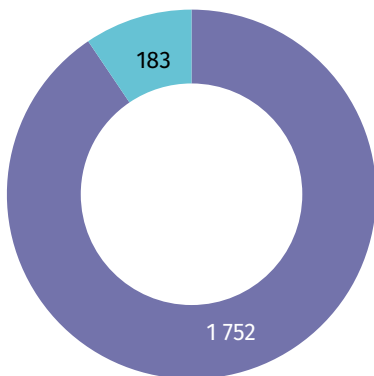
20,5%

wyniósł udział dzieci w wieku 0–17 lat w ogólnej liczbie ludności gminy.

Mieszkania i budynki w gminie Radgoszcz

Budynki

Mieszkania



- zamieszkane
- niezamieszkane