

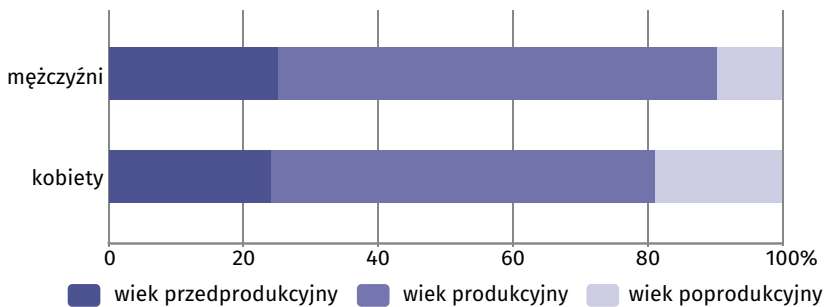
# Wyniki Narodowego Spisu Powszechnego Ludności i Mieszkań 2021

## w gminie Kamionka Wielka

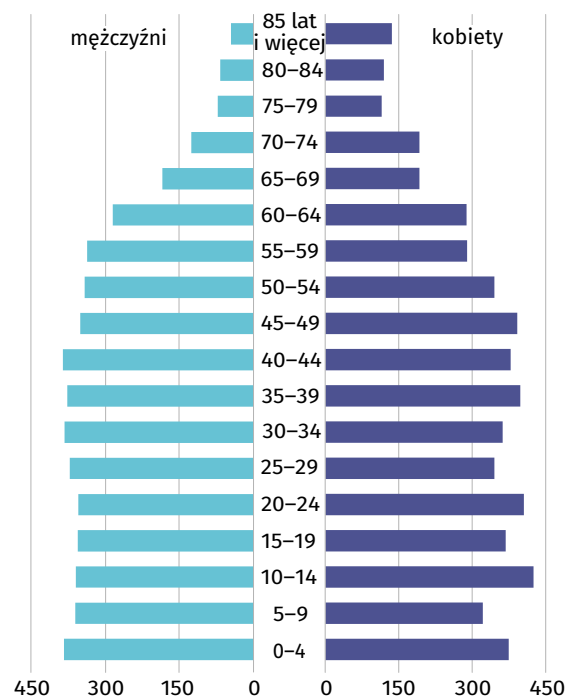
### Gmina Kamionka Wielka

Wybrane dane statystyczne	2011	2021
Ludność	9 746	10 428
Kobiety na 100 mężczyzn	103,5	101,5
Odsetek osób w wieku przedprodukcyjnym	27,6	24,7
Odsetek osób w wieku produkcyjnym	60,3	60,9
Odsetek osób w wieku poprodukcyjnym	12,1	14,4

### Ludność według ekonomicznych grup wieku i płci w 2021 r.



### Ludność według grup wieku i płci w 2021 r.

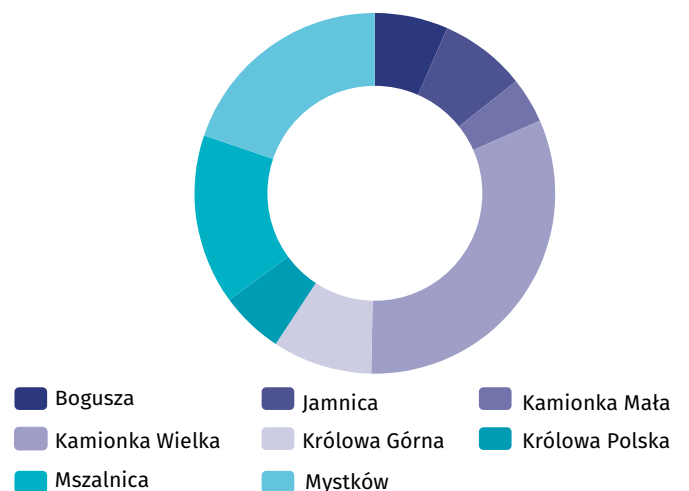


### Miejscowości statystyczne w gminie Kamionka Wielka

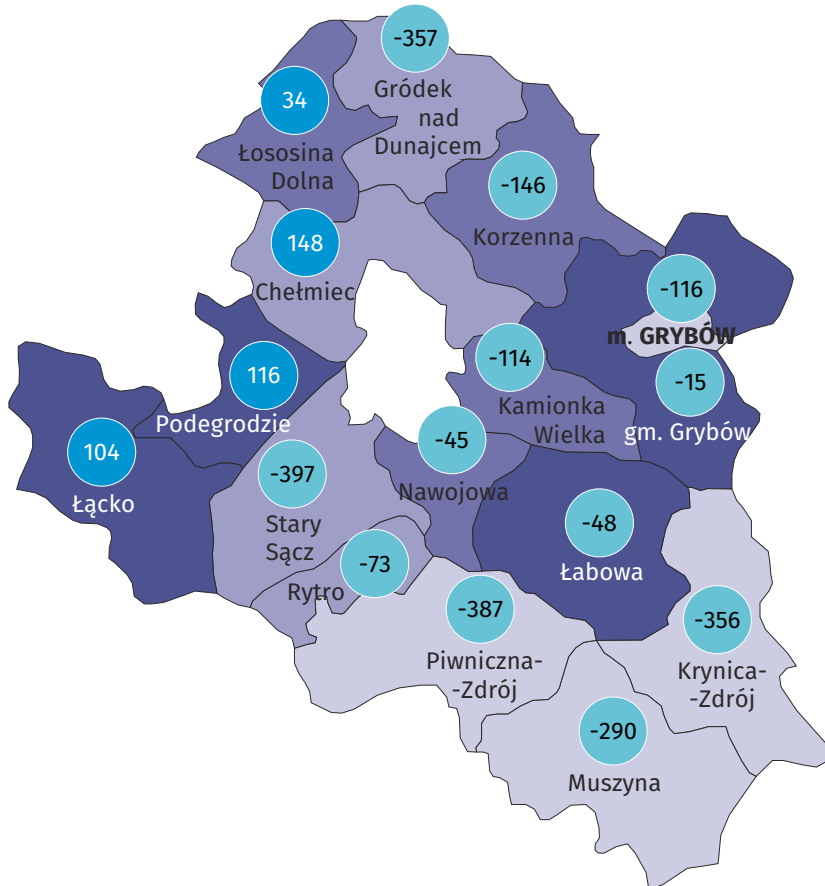
### Ludność w miejscowościach statystycznych według płci w 2021 r.

Miejscowości statystyczne	ogółem	mężczyźni	kobiety
Bogusza	686	339	347
Jamnica	807	400	407
Kamionka Mała	425	217	208
Kamionka Wielka	3 329	1 589	1 740
Królowa Górna	932	476	456
Królowa Polska	593	304	289
Mszalnica	1 591	798	793
Mystków	2 065	1 052	1 013

### Ludność gminy według miejscowości statystycznych w 2021 r.



## Dzieci w powiecie nowosądeckim



### Udział dzieci (0-17 lat) w ogólnej liczbie ludności w %

- 25,33 i więcej
- 24,04-25,32
- 21,27-24,03
- 21,26 i mniej

### Zmiana liczby dzieci w porównaniu z NSP 2011

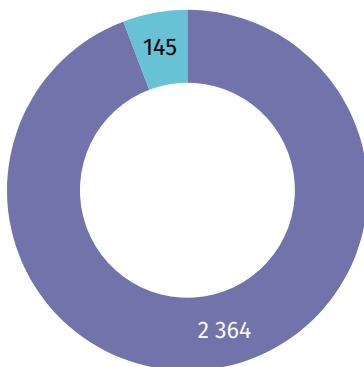
- XX wzrost
- -XX spadek

**24,7%**

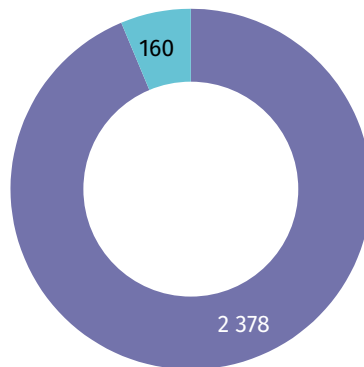
wyniósł udział dzieci w wieku  
0-17 lat w ogólnej liczbie  
ludności gminy.

## Mieszkania i budynki w gminie Kamionka Wielka

Budynki



Mieszkania



- zamieszkane
- niezamieszkane