

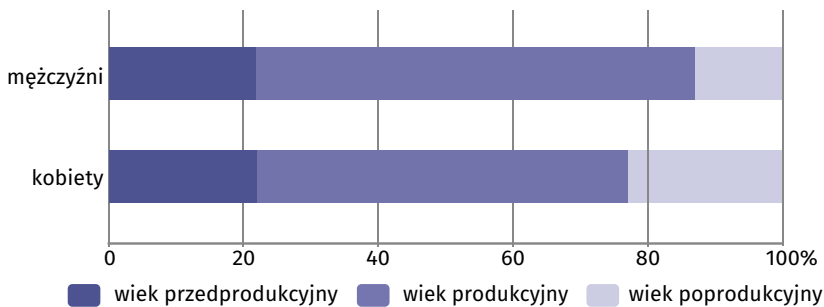
# Wyniki Narodowego Spisu Powszechnego Ludności i Mieszkań 2021

## w gminie Czorsztyn

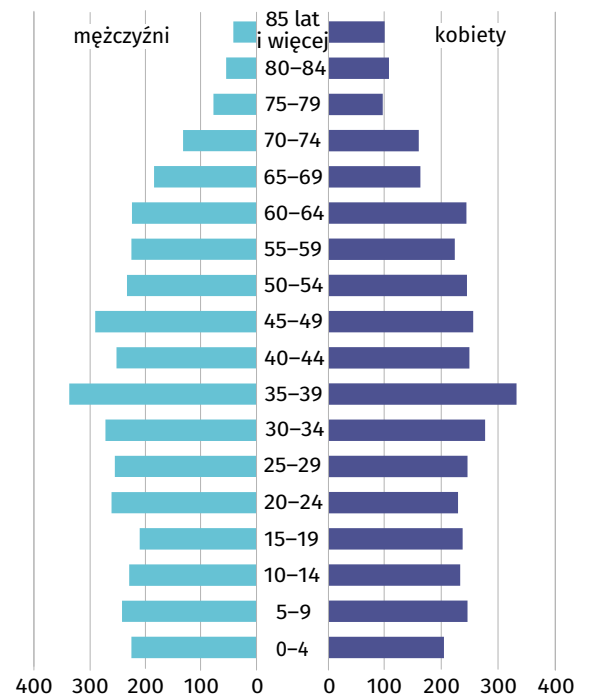
### Gmina Czorsztyn

Wybrane dane statystyczne	2011	2021
Ludność	7 375	7 639
Kobiety na 100 mężczyzn	104,4	103,1
Odsetek osób w wieku przedprodukcyjnym	23,3	21,8
Odsetek osób w wieku produkcyjnym	62,8	60,3
Odsetek osób w wieku poprodukcyjnym	13,9	17,9

### Ludność według ekonomicznych grup wieku i płci w 2021 r.



### Ludność według grup wieku i płci w 2021 r.

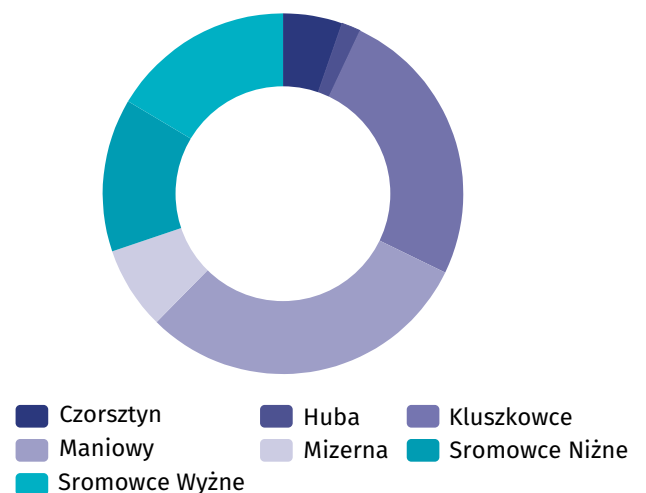


### Miejscowości statystyczne w gminie Czorsztyn

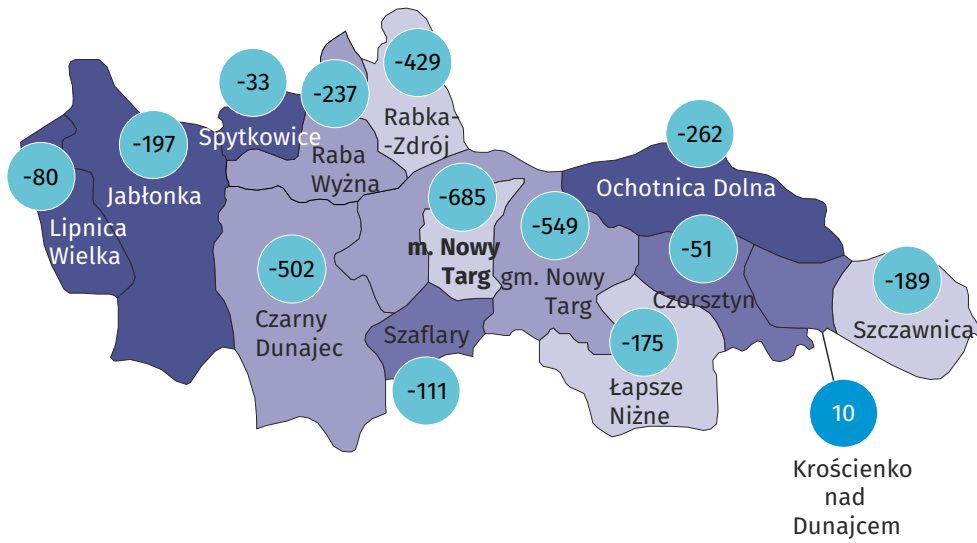
### Ludność w miejscowościach statystycznych według płci w 2021 r.

Miejscowości statystyczne	ogółem	mężczyźni	kobiety
Czorsztyn	407	205	202
Huba	128	65	63
Kluskowce	1 925	964	961
Maniowy	2 305	1 126	1 179
Mizerna	569	264	305
Sromowce Niżne	1 049	512	537
Sromowce Wyżne	1 256	625	631

### Ludność gminy według miejscowości statystycznych w 2021 r.



## Dzieci w powiecie nowotarskim



### Udział dzieci (0–17 lat) w ogólnej liczbie ludności w %

- 22,47 i więcej
- 21,71–22,46
- 20,15–27,70
- 20,14 i mniej

### Zmiana liczby dzieci w porównaniu z NSP 2011

- XX wzrost
- -XX spadek

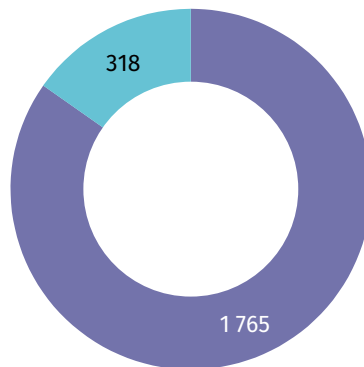
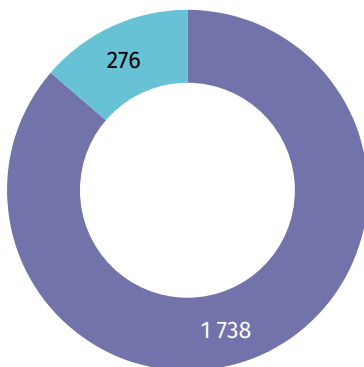
**21,8%**

wyniósł udział dzieci w wieku 0–17 lat w ogólnej liczbie ludności gminy.

## Mieszkania i budynki w gminie Czorsztyn

Budynki

Mieszkania



- zamieszkane
- niezamieszkane