

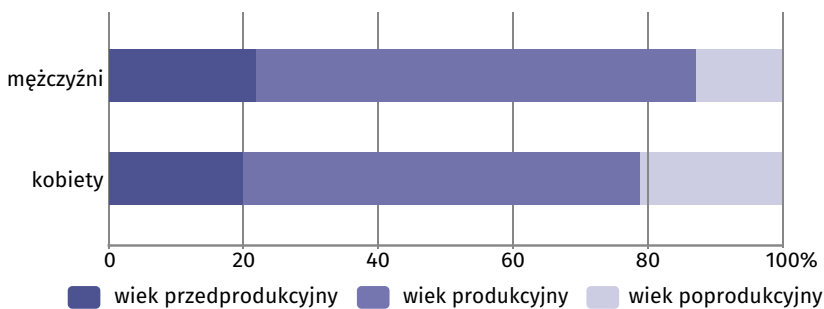
Wyniki Narodowego Spisu Powszechnego Ludności i Mieszkań 2021

w gminie wiejskiej Nowy Targ

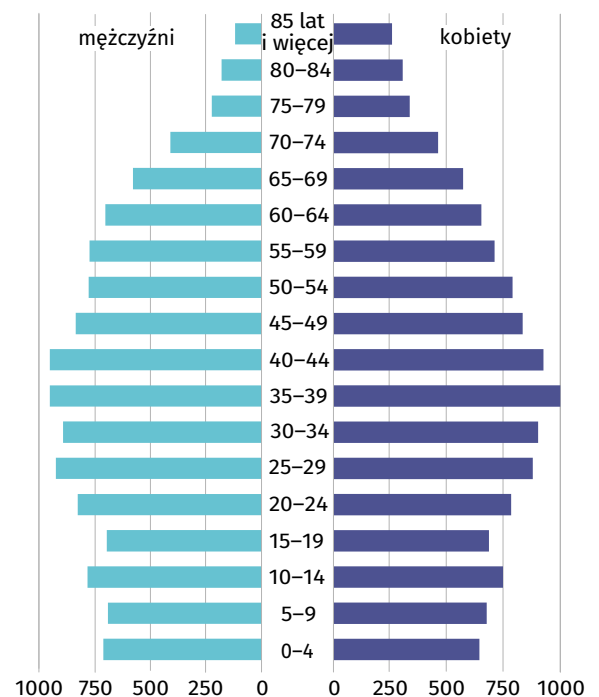
Gmina wiejska Nowy Targ

Wybrane dane statystyczne	2011	2021
Ludność	23 172	24 075
Kobiety na 100 mężczyzn	102,5	102,1
Odsetek osób w wieku przedprodukcyjnym	24,1	21,0
Odsetek osób w wieku produkcyjnym	62,5	62,2
Odsetek osób w wieku poprodukcyjnym	13,4	17,0

Ludność według ekonomicznych grup wieku i płci w 2021 r.



Ludność według grup wieku i płci w 2021 r.



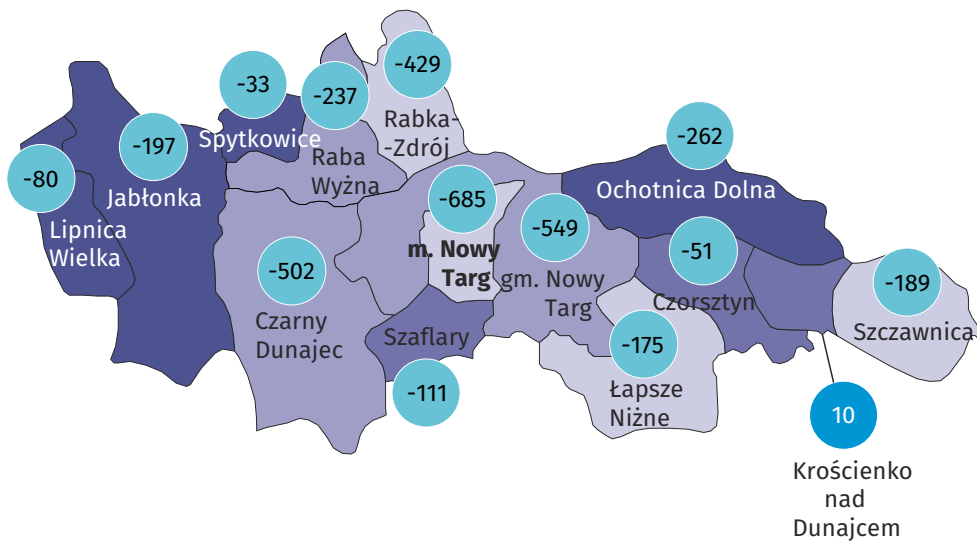
Miejscowości statystyczne w gminie wiejskiej Nowy Targ

Ludność w miejscowościach statystycznych według płci w 2021 r.

Miejscowości statystyczne	ogółem	mężczyźni	kobiety
Dębno	814	389	425
Długopole	535	256	279
Dursztyn	553	275	278
Gronków	1 810	880	930
Harkłowa	686	331	355
Klikuszowa	1 573	781	792
Knurów	485	248	237
Krauszów	728	377	351
Krempachy	1 372	672	700
Lasek	1 795	899	896

Miejscowości statystyczne	ogółem	mężczyźni	kobiety
Ludźmierz	2 626	1 257	1 369
Łopuszna	1 721	841	880
Morawczyna	705	372	333
Nowa Biała	1 539	763	776
Obidowa	785	387	398
Ostrowsko	1 320	678	642
Pyzówka	986	488	498
Rogoźnik	984	485	499
Szlembark	640	322	318
Waksmund	2 418	1 212	1 206

Dzieci w powiecie nowotarskim



Udział dzieci (0-17 lat) w ogólnej liczbie ludności w %

- 22,47 i więcej
- 21,71-22,46
- 20,15-27,70
- 20,14 i mniej

Zmiana liczby dzieci w porównaniu z NSP 2011

- XX wzrost
- -XX spadek

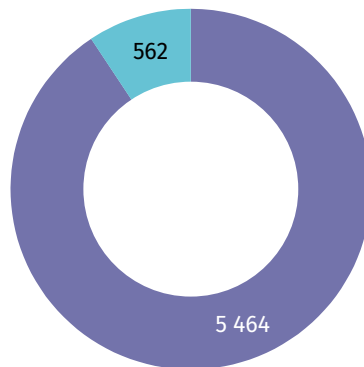
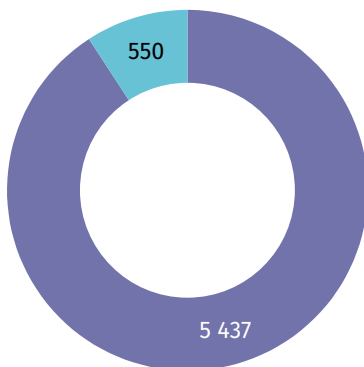
21,0%

wyniósł udział dzieci w wieku 0-17 lat w ogólnej liczbie ludności gminy.

Mieszkania i budynki w gminie Nowy Targ

Budynki

Mieszkania



- zamieszkane
- niezamieszkane