



# BANK DANYCH LOKALNYCH

# Banki i bazy danych GUS

- Banki i bazy danych to wygodne narzędzia umożliwiające szybki dostęp do danych statystycznych za pośrednictwem strony internetowej Głównego Urzędu Statystycznego <http://stat.gov.pl>.
- Umożliwiają one tworzenie zestawień danych odpowiadającym indywidualnym potrzebom użytkowników.

# Banki i bazy danych GUS cd.



100lat



Główny  
Urząd Statystyczny

Badania gospodarstw domowych i rolnicze

Sprawozdawczość podmiotów

Dla mediów



Podstawowe dane



Opracowania sygnałne



Publikacje



Bank Danych Lokalnych



Bank Danych Makro-ekonomicznych



Wskaźniki Zrównoważonego Rozwoju



Dziedzinowe Bazy Wiedzy



STRATEG



Portal Geostatystyczny



Portal Edukacyjny



TERYT



REGON

## Bazy danych

- Handel zagraniczny
- Platforma Analityczna SWAiD - Dziedzinowe Bazy Wiedzy
- Atlas Regionów
- Demografia
- SDDS
- Baza organizacji oraz instytucji polskich i polonijnych za granicą

Obszary tematyczne

Zrównoważony rozwój

Wskaźniki makroekonomiczne

Czasopisma naukowe

Prace studialne

Statystyka międzynarodowa

Statystyka regionalna

Urzędy statystyczne

## Aktualności

Atlas statystyczny województwa lubelskiego

Informacja o sytuacji społeczno-gospodarczej kraju w maju 2018 r.

Biuletyn Statystyczny Nr 5/2018

Informacja Głównego Urzędu Statystycznego w sprawie RODO

100 lat GUS - odwiedź stronę internetową

II Kongres Statystyki Polskiej

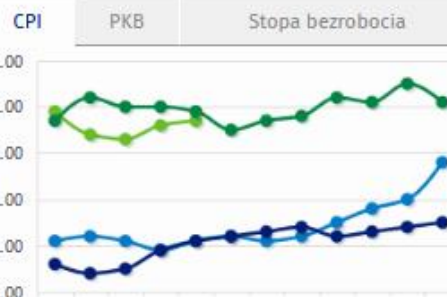
05.07.2018

Poland Quarterly Statistics No.1/2018

03.07.2018

Główny Urząd Statystyczny z certyfikatem firmy promującej honorowe oddawanie krwi

Informacja o sytuacji społeczno-gospodarczej Polski w maju 2018 r.

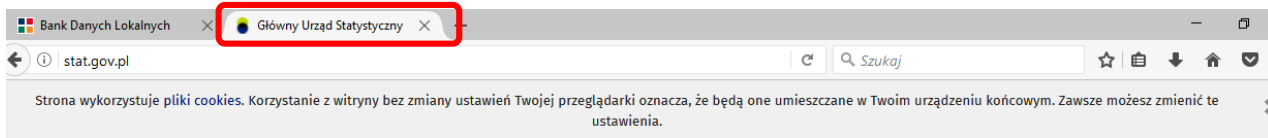







# Banki i bazy danych GUS cd.

Podstawowe banki i bazy danych:












- **Bank Danych Lokalnych,**
- Baza Demografia,
- System Monitorowania Rozwoju STRATEG,
- Portal Geostatystyczny.

# Bank danych lokalnych



Urzędy Statystyczne ▾ BIP Kontakt     Kontrast ▾ 

   **Główny Urząd Statystyczny** [Badania gospodarstw domowych i rolnicze](#) [Sprawozdawczość podmiotów](#) [Dla mediów](#)

**Bank Danych Lokalnych**

- > Bazy danych
- > Obszary tematyczne
- > Zrównoważony rozwój
- > Wskaźniki makroekonomiczne
- > Czasopisma naukowe
- > Prace studialne
- > Statystyka międzynarodowa
- > Statystyka regionalna
- > Urzędy statystyczne

**Aktualności**

- Bank Danych Polska
- Atlas statystyczny Polski
- II Kongres Statystyki Polskiej 10-12 lipca 2018 r.
- 100 lat GUS - odwiedź stronę internetową

10.07.2018  
Infografika - 11 lipca Światowy Dzień Ludności



Układ jednostek administracyjnych i statystycznych według NUTS 2016. **Układ jednostek terytorialnych według NTS 2013.** Użytkownik: Gość

**BANK DANYCH LOKALNYCH** DANE ▾ METADANE ▾

**Dane wg stanu na 2018.07.05**

[Stan zasilenia danych](#)

[Komunikaty](#)

**Ankieta**

Zapraszamy do **wypełnienia ankiety**. Państwa opinia jest dla nas bardzo ważna!

**Kalendarz**

lipiec 2018

	P	W	Ś	C	P	S	N
26	25	26	27	28	29	30	1
27	2	3	4	5	6	7	8
28	9	10	11	12	13	14	15
29	16	17	18	19	20	21	22
30	23	24	25	26	27	28	29
31	30	31	1	2	3	4	5

Ostatnio aktualizowane ▾  
Popularne podgrupy ▾  
Pobrane podgrup ▾

Dnia 25 maja 2018 r. weszło w życie Rozporządzenie Parlamentu Europejskiego i Rady (UE) 2016/679 z dnia 27 kwietnia 2016 r. w sprawie ochrony osób fizycznych w związku z przetwarzaniem danych osobowych i w sprawie swobodnego przepływu takich danych oraz uchylenia dyrektywy 95/46/WE (w skrócie RODO). Prosimy o zapoznanie się z informacją o celu przetwarzania danych osobowych na stronie internetowej GUS: <http://stat.gov.pl/rodoaj/>.

**Dane według dziedzin**



Dane roczne i krótkookresowe z wybranej dziedziny tematycznej dla wielu jednostek terytorialnych (administracyjnych i statystycznych). Informacje można prezentować w tablicach i na wykresach

**Dane dla jednostki terytorialnej**



Dane dla wybranej jednostki administracyjnej (miejscowości, gminy, powiatu, województwa, kraju) lub statystycznej (makroregionu, regionu, podregionu) z wielu dziedzin tematycznych.

BANK DANYCH LOKALNYCH jest największą w Polsce bazą danych o gospodarce, społeczeństwie i środowisku. BDL oferuje ponad 40 tys. cech statystycznych pogrupowanych tematycznie. Pierwsze dane pochodzą z 1995 roku. Zapraszamy! [Więcej informacji...](#)

# Bank danych lokalnych - wprowadzenie

Bank danych lokalnych to największa w Polsce baza danych o gospodarce, społeczeństwie i środowisku.

Opisującym województwa, powiaty oraz gminy jako podmioty systemu organizacji społecznej i administracyjnej państwa, a także regiony i podregiony stanowiące elementy nomenklatury jednostek terytorialnych do celów statystycznych.

Pierwsze dane pochodzą z 1995 roku, dane kwartalne i miesięczne z 2005. Baza danych jest stale aktualizowana i uzupełniana.

# Podstawowe informacje

## Cele BDL:

- zapewnienie stałego i przyjaznego dla korzystających dostępu do aktualnych informacji statystycznych,
- pomoc w prowadzeniu wielowymiarowych analiz statystycznych w układach regionalnych i lokalnych.

# Przekrój informacji znajdujących się w BDL

## Podstawowe funkcjonalności BDL:

- dostarcza dane z określonej dziedziny statystycznej w wieloletnim szeregu czasowym,
- umożliwia generowanie danych z wielu dziedzin dla wybranej jednostki podziału administracyjnego kraju,
- oferuje gotowe zestawienia: portret terytorium,
- dostarcza informacje o nowych i niekontynuowanych danych, o stanie zasilenia Banku oraz terminarz aktualizacji,
- zawiera słownik pojęć oraz zakładkę Metadane.



# Przekrój informacji

Od 1 stycznia 2018 roku w Polsce funkcjonuje 97 jednostek NUTS:

- NUTS 1 – makroregiony (grupujące województwa) – 7 jednostek
- NUTS 2 – regiony (województwa lub ich części) – 17 jednostek
- NUTS 3 – podregiony (grupujące powiaty) – 73 jednostki



NUTS 1



NUTS 2



NUTS 3

# Dane dotyczące zasilania danych


Dane wg stanu na 2018.07.05

[Stan zasilania danych](#)

[Komunikaty](#)

Dnia 25 maja 2018 r. weszło w życie Rozporządzenie Parlamentu Europejskiego i Rady (UE) 2016/679 z dnia 27 kwietnia 2016 r. w sprawie ochrony osób fizycznych w związku z przetwarzaniem danych osobowych i w sprawie swobodnego przepływu takich danych oraz uchylenia dyrektywy 95/46/WE (w skrócie RODO). Prosimy o zapoznanie się z informacją o celu przetwarzania danych osobowych na stronie internetowej GUS: <http://stat.gov.pl/rodo/>.

Ankieta



Zapraszamy do **wypełnienia ankiety**. Państwa opinia jest dla nas bardzo ważna!

Kalendarz

lipiec 2018

	P	W	Ś	C	P	S	N
26	25	26	27	28	29	30	1
27	2	3	4	5	6	7	8
28	9	10	11	12	13	14	15
29	16	17	18	19	20	21	22
30	23	24	25	26	27	28	29
31	30	31	1	2	3	4	5

Ostatnio aktualizowane ▾  
Popularne podgrupy ▾  
Pobrane podgrupy ▾  
Linki ▾

Dane według dziedzin



Kalendarz

lipiec 2018

	P	W	Ś	C	P	S	N
26	25	26	27	28	29	30	1
27	2	3	4	5	6	7	8
28	9	10	11	12	13	14	15
29	16	17	18	19	20	21	22
30	23	24	25	26	27	28	29
31	30	31	1	2	3	4	5

Mieszkania oddane do użytkowania (według definicji obowiązujących od 2018 r. dane kwartalne)

Budynek mieszkalny nowy oddany do użytkowania według technologii wznoszenia

Ostatnio aktualizowane ▾  
Popularne podgrupy ▾  
Pobrane podgrupy ▾  
Linki ▾

Dane dla jednostki terytorialnej



Dane dla wybranej jednostki administracyjnej (miejscowości, gminy, powiatu, województwa, kraju) lub statystycznej (makroregionu, regionu, podregionu) z wielu dziedzin tematycznych.

Dane o gospodarce, społeczeństwie i środowisku. Dane tematycznie. Pierwsze dane pochodzą z 1995 roku. [Więcej informacji...](#)

# Panel główny

Układ jednostek administracyjnych i statystycznych według NUTS 2016. [Układ jednostek terytorialnych](#)

BDL DANE ▾ METADANE ▾ ARCHIWUM ▾ Szukaj cechy 🔍

Motyw ciemny Zmiana języka Ankieta FB.com / BankDanychLokalnych RSS Kontakt


Wnioskodawca: Gość

## Dane wg stanu na 2018.07.05

[Stan zasilenia danych](#)

[Komunikaty](#)

Ankieta



Zapraszamy do [wypełnienia ankiety](#). Państwa opinia jest dla nas bardzo ważna!

Kalendarz

lipiec 2018

	P	W	Ś	C	P	S	N
26	25	26	27	28	29	30	1
27	2	3	4	5	6	7	8
28	9	10	11	12	13	14	15

Dnia 25 maja 2018 r. weszło w życie Rozporządzenie Parlamentu Europejskiego z dnia 27 kwietnia 2016 r. w sprawie ochrony osób fizycznych w związku z przetwarzaniem danych osobowych i w sprawie swobodnego przepływu takich danych oraz uchylenia dyrektywy 95/46/W. Zapraszamy się z informacją o celu przetwarzania danych osobowych na <http://stat.gov.pl/rodo/>.

Dane według dziedzin



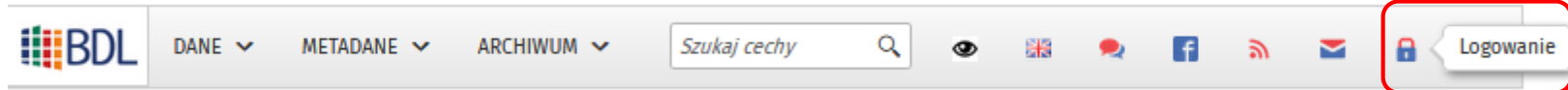
Dane d



POMOC

- Wprowadzenie
- Komunikaty
- Stan zasilenia danych
- Wymagania aplikacji

# Logowanie



Start / Logowanie

E-mail

Hasło

Zapamiętaj mnie





Logowanie



Anuluj

Co daje logowanie:

- umożliwia bezpośredni dostęp do wcześniej utworzonych zestawień tabelarycznych (  Moje tablice)
- zachowuje wcześniej pobrane podgrupy (  Pobrane podgrupy); automatycznie usuwa pozycje z danymi, które zostały zaktualizowane po dacie pobrania
- umożliwia dopisywanie i kasowanie pozycji na liście tablic

[Zapomniałem hasło](#)

[Nie potwierdziłem adresu e-mail](#)

[Chcę się zarejestrować](#)

*Dnia 25 maja 2018 r. weszło w życie Rozporządzenie Parlamentu Europejskiego i Rady (UE) 2016/679 z dnia 27 kwietnia 2016 r. w sprawie ochrony osób fizycznych w związku z przetwarzaniem danych osobowych i w sprawie swobodnego przepływu takich danych oraz uchylenia dyrektywy 95/46/WE (w skrócie RODO). Prosimy o zapoznanie się z informacją o celu przetwarzania danych osobowych na stronie internetowej GUS: <http://stat.gov.pl/rodo/>*

Copyright © 2018 Główny Urząd Statystyczny. Wersja: 20180004.1359



# Rejestracja



Start / Rejestracja użytkownika

E-mail

Hasło

Potwierdzenie hasła

Wiek

Płeć

Grupa użytkownika

9 2 2 2

Kod z obrazka

 Zarejestruj mnie

 Anuluj

*Dnia 25 maja 2018 r. weszło w życie Rozporządzenie Parlamentu Europejskiego i Rady (UE) 2016/679 z dnia 27 kwietnia 2016 r. w sprawie ochrony osób fizycznych w związku z przetwarzaniem danych osobowych i w sprawie swobodnego przepływu takich danych oraz uchylenia dyrektywy 95/46/WE (w skrócie RODO). Prosimy o zapoznanie się z informacją o celu przetwarzania danych osobowych na stronie internetowej GUS: <http://stat.gov.pl/rodo/>*

Copyright © 2018 Główny Urząd Statystyczny, Wersja: 20180604.1209



# Dane według dziedzin

Bank Danych Lokalnych | Główny Urząd Statystyczny

https://bdl.stat.gov.pl/BDL/dane/podgrup/temat

Układ jednostek administracyjnych i statystycznych według NUTS 2016. Układ jednostek terytorialnych według NTS 2013. Użytkownik: Gość

BANK DANYCH LOKALNYCH DANE METADANE ARCHIWUM Szukaj cechy

Start / Dane według dziedzin

Dane według dziedzin  
Dane dla jednostki terytorialnej

Dalej

- CENY
- FINANSE PRZEDSIĘBIORSTW
- FINANSE PUBLICZNE
- FUNDUSZE UNIJNE
- GOSPODARKA MIESZKANIOWA I KOMUNALNA
- HANDEL I GASTRONOMIA
- INWESTYCJE I ŚRODKI TRWAŁE
- KULTURA FIZYCZNA, SPORT I REKREACJA
- KULTURA I SZTUKA
- LUDNOŚĆ
- NARODOWE SPISY POWSZECHNE
- NAUKA I TECHNIKA
- OCHRONA ZDROWIA I OPIEKA SPOŁECZNA
- ORGANIZACJA PAŃSTWA I WYMIAR SPRAWIEDLIWOŚCI
- PODMIOTY GOSPODARCZE I PRZEKSZTAŁCENIA WŁASNOŚCIOWE I STRUKTURALNE
- PODZIAŁ TERYTORIALNY

Kategoria  
-  
Grupa  
-  
Podgrupa  
-  
Lata  
-  
Poziom udostępniania danych  
-  
Opis kategorii  
-  
Opis grupy  
Opis podgrupy

# Dane według dziedzin

The screenshot shows the 'Bank Danych Lokalnych' website interface. The main navigation bar includes 'DANE', 'METADANE', and 'ARCHIWUM'. The current page is 'Dane według dziedzin'. A red arrow points from a speech bubble to the right-hand sidebar, which is highlighted with a red border. The sidebar contains the following information:

- Kategoria**: LUDNOŚĆ
- Grupa**: GOSPODARSTWA DOMOWE
- Podgrupa**: Gospodarstwa domowe
- Lata**: 1999-2017
- Poziom udostępniania danych**
- Regiony (NUTS 2)**:
  - Opis kategorii
  - Opis grupy
  - Opis podgrupy

At the bottom of the sidebar are buttons for 'Metadane' and 'Metryka'.

Informacje o danej dziedzinie

# Dane według dziedzin

Po wyborze odpowiedniej dziedziny kontynuujemy przechodząc „Dalej”

The screenshot shows the BDL website interface. At the top, there is a navigation menu with options: DANE, METADANE, and ARCHIWUM. A search bar contains the text "Szukaj cechy". Below the menu, a dropdown menu is open, showing "Dane według dziedzin" and "Dane dla jednostki terytorialnej". A red box highlights a "Dalej" button with a right-pointing arrow, and a red arrow points to it from the left. The main content area displays a tree view of domains. The "LUDNOŚĆ" domain is expanded, showing "GOSPODARSTWA DOMOWE" as a sub-domain. The "GOSPODARSTWA DOMOWE" sub-domain is highlighted with a grey background. Below it, a list of indicators is shown, including "Przeciętna liczba osób", "Przeciętne miesięczne spożycie wybranych artykułów żywnościowych na 1 osobę", "Przeciętne miesięczne wydatki na 1 osobę", "Przeciętny miesięczny dochód rozporządzalny na 1 osobę", "Subiektywna ocena sytuacji materialnej gospodarstw domowych", "Wskaźnik zagrożenia ubóstwem po uwzględnieniu w dochodach transferów społecznych", "Wskaźniki zasięgu ubóstwa - % osób w gosp. dom. o wydatkach poniżej granic", and "Wyposażenie w niektóre przedmioty trwałego użytkowania w % ogółu gospodarstw domowych". On the right side, there is a sidebar with filters for "Kategoria" (LUDNOŚĆ), "Grupa" (GOSPODARSTWA DOMOWE), "Podgrupa" (Gospodarstwa domowe), "Lata" (1999-2017), "Poziom udostępniania danych", and "Regiony (NUTS 2)". At the bottom of the sidebar, there are buttons for "Metadane" and "Metryka".

<https://bdl.stat.gov.pl/BDL/dane/podgrup/temat/ANICZNE>



# Dane według dziedzin

**BANK DANYCH LOKALNYCH** DANE ▾ METADANE ▾

Start / Dane według dziedzin / Wymiary

**Kategoria** LUDNOŚĆ ⓘ  
**Grupa** STAN LUDNOŚCI ⓘ  
**Podgrupa** Ludność w wieku przedprodukcyjnym (17 lat i mniej), produkcyjnym i poprodukcyjnym wg miejsca zamieszkania  
**Wymiary** Lata  
**Ostatni**

Wybór okresu czasu.

Przycisk *Shift* i przeciągnięcie lat służy do zaznaczenia okresu czasu.

Dalej

Wybrano 0 informacji (limit 3500)

Lata

2017
2016
2015
2014
2013
2012

Zaznaczonych: 0/6



Wiek

--

Zaznaczonych: 0/0



Lokalizacje

--

Zaznaczonych: 0/0



Przycisk *Ctrl* służy do wyboru losowo kilku lat.

Dalej

Pobierz

Dalej

Pobierz

Wybrano 0 informacji (limit 3500)

Lata

2017
2016
2015
2014
2013
2012

Dalej

Pobierz

Wybrano 0 informacji (limit 3500)

Lata

2017
2016
2015
2014
2013
2012

# Wybór wymiarów danych

**BANK DANYCH LOKALNYCH** DANE ▾ METADANE ▾ Szukaj cechy 🔍

Start / Dane według dziedzin / Wymiary

**Kategoria** LUDNOŚĆ ⓘ  
**Grupa** STAN LUDNOŚCI ⓘ  
**Podgrupa** Ludność w wieku przedprodukcyjnym (17 lat i mniej), produkcyjnym i poprodukcyjnym wg miejsca zamieszkania  
**Wymiary** Wiek; Lokalizacje; Lata  
**Ostatnia aktualizacja** 2018-04-13

[Dalej](#) [Pobierz](#)

Wybrano 0 informacji (limit 3500)

Lata	Wiek	Lokalizacje
2017	ogółem	ogółem
2016	w wieku przedprodukcyjnym	w miastach
2015	w wieku produkcyjnym	na wsi
2014	w wieku produkcyjnym mobilnym	
2013	w wieku produkcyjnym niemobilnym	
2012	w wieku poprodukcyjnym	

Zaznaczonych: 3/6   Zaznaczonych: 6/6  [Zaznacz wszystkie](#) /3

[Dalej](#) [Pobierz](#)

**BANK DANYCH LOKALNYCH** DANE ▾ METADANE ▾ Szukaj cechy 🔍

Start / Dane według dziedzin / Wymiary

**Kategoria** LUDNOŚĆ ⓘ  
**Grupa** STAN LUDNOŚCI ⓘ  
**Podgrupa** Ludność w wieku przedprodukcyjnym (17 lat i mniej), produkcyjnym i poprodukcyjnym wg miejsca zamieszkania ⓘ  
**Wymiary** Wiek; Lokalizacje; Lata  
**Ostatnia aktualizacja** 2018-04-13

[Dalej](#) [Pobierz](#)

Wybrano 0 informacji (limit 3500)

Lata	Wiek	Lokalizacje
2017	ogółem	ogółem
2016	w wieku przedprodukcyjnym	w miastach
2015	w wieku produkcyjnym	na wsi
2014	w wieku produkcyjnym mobilnym	
2013	w wieku produkcyjnym niemobilnym	
2012	w wieku poprodukcyjnym	

Zaznaczonych: 1/6   Zaznaczonych: 1/6   Zaznaczonych: 0/3   [Odznacz wszystkie](#)

[Dalej](#) [Pobierz](#)

# Wybór wymiarów danych

Po dokonaniu wyboru danych przechodzimy „dalej”

Wybrano 0 informacji (limit 3500)

Lata

2015
2014
2013
2012
2011
2010
2009

Miesiące

styczeń
luty
marzec
kwiecień
maj
czerwiec
lipiec

Rodzaje obiektów

turystyczne obiekty noclegowe ogółem
obiekty hotelowe ogółem
hotele
pozostałe turystyczne obiekty noclegowe

Wybrano 0 informacji (limit 3500)

Lata

2018
2017
2016
2015
2014
2013
2012

Okresy

I kwartał
II kwartał
I półrocze
III kwartał
I-III kwartały
IV kwartał
rok

Ruch naturalny

urodzenia żywe
zgony
przyrost naturalny

Ruch naturalny

ogółem
na 1000 ludności

Zaznaczonych: 1/14



Zaznaczonych: 1/7



Zaznaczonych: 1/3



Zaznaczonych: 0/2




# Wybór jednostek terytorialnego


Start / Dane według dziedzin / Wymiary / Jednostki terytorialne

Kategoria	<a href="#">LUDNOŚĆ</a> ⓘ
Grupa	<a href="#">STAN LUDNOŚCI</a> ⓘ
Podgrupa	<a href="#">Ludność w wieku przedprodukcyjnym (17 lat i mniej), produkcyjnym i poprodukcyjnym wg miejsca zamieszkania</a>
Wymiary	Wiek; Lokalizacje; Lata
Ostatnia aktualizacja	2018-04-13


→ Dalej

Układ administracyjny ▾

 Podział terytorialny

 Znajdź jednostkę

Poziom: POLSKA ▾

 Zaznacz

Wybrane

POLSKA  
DOLNOŚLĄSKIE  
Powiat bolesławiecki  
Bolesławiec (1)  
Bolesławiec (2)  
Gromadka (2)  
Nowogrodziec (3)  
Nowogrodziec - miasto (4)  
Nowogrodziec - obszar wiejski (5)

Zaznacz wszystkie

Odznacz wszystkie

**Zaznacz województwa**

Zaznacz powiaty ▶

Zaznacz gminy ▶

# Wybór jednostek terytorialnego

**BANK DANYCH LOKALNYCH** DANE ▾ METADANE ▾ ARCHIWUM ▾ POMOC ▾

Start / Dane według dziedziny / Wymiary / Jednostki terytorialne

**Kategoria** LUDNOŚĆ ⓘ  
**Grupa** STAN LUDNOŚCI ⓘ  
**Podgrupa** Ludność w wieku przedprodukcyjnym (17 lat i mniej), produkcyjnym i poprodukcyjnym wg miejsca zamieszkania ⓘ  
**Wymiary** Wiek; Lokalizacja; Lata  
**Ostatnia aktualizacja** 2018-04-13

→ Dalej

Układ administracyjny ▾

Podział terytorialny 🔍 Znajdź jednostkę

Poziom: POLSKA

Zaznacz Wybrane

- Zaznacz wszystkie
- Odnznacz wszystkie
- Zaznacz województwa
- Zaznacz powiaty
- Zaznacz gminy

- Wszystkie
- Powiaty bez miast na prawach powiatu
- Miasta na prawach powiatu

POLSKA  
DOLNOŚLĄSKIE  
Powiat bolesławiecki  
Bolesławiec (1)  
Bolesławiec (2)  
Gromadka (2)  
Nowogrodzic (3)  
Nowogrodzic - miasto (4)  
Nowogrodzic - obszar wiejski (5)

**BANK DANYCH LOKALNYCH** DANE ▾ METADANE ▾ ARCHIWUM ▾ POMOC ▾

Start / Dane według dziedziny / Wymiary / Jednostki terytorialne

**Kategoria** LUDNOŚĆ ⓘ  
**Grupa** STAN LUDNOŚCI ⓘ  
**Podgrupa** Ludność w wieku przedprodukcyjnym (17 lat i mniej), produkcyjnym i poprodukcyjnym wg miejsca zamieszkania ⓘ  
**Wymiary** Wiek; Lokalizacja; Lata  
**Ostatnia aktualizacja** 2018-04-13

→ Dalej

Układ administracyjny ▾

Podział terytorialny 🔍 Znajdź jednostkę

Poziom: POLSKA

Zaznacz Wybrane

- Zaznacz wszystkie
- Odnznacz wszystkie
- Zaznacz województwa
- Zaznacz powiaty
- Zaznacz gminy

- Wszystkie
- Gminy miejskie (1)
- Gminy wiejskie (2)
- Gminy miejsko-wiejskie (3)
- Miasta w gminie miejsko-wiejskiej (4)
- Obszary wiejskie w gminie miejsko-wiejskiej (5)
- Dzielnice m.st. Warszawa (6)

POLSKA  
DOLNOŚLĄSKIE  
Powiat bolesławiecki  
Bolesławiec (1)  
Bolesławiec (2)  
Gromadka (2)  
Nowogrodzic (3)  
Nowogrodzic - miasto (4)  
Nowogrodzic - obszar wiejski (5)  
Osiecznica (2)  
Warta Bolesławiecka (2)  
Powiat dzierżoniowski  
Bielawa (1)  
Dzierżoniów (1)

# Wybór jednostek terytorialnego

**BANK DANYCH LOKALNYCH** DANE ▾ METADANE ▾ ARCHIWUM ▾ POMOC ▾

Start / Dane według dziedzin / Wymiary / Jednostki terytorialne

**Kategoria** [LUDNOŚĆ](#) ⓘ  
**Grupa** [STAN LUDNOŚCI](#) ⓘ  
**Podgrupa** [Ludność w wieku przedprodukcyjnym \(17 lat i mniej\), produkcyjnym i poprodukcyjnym wg miejsca zamieszkania](#)  
**Wymiary** Wiek; Lokalizacje; Lata  
**Ostatnia aktualizacja** 2018-04-13

[➔ Dalej](#)

Układ administracyjny ▾

[🗺️ Podział terytorialny](#) [🔍 Znajdź jednostkę](#)

Poziom: **POLSKA** ▾ [🗳️ Zaznacz](#) Wybrane

		Wybrane
POLSKA	➔	Dodaj zaznaczone do wybranych
DOLNOŚLĄSKIE	←	Usuń zaznaczone z wybranych
Powiat bolesławiecki	➡	Dodaj wszystkie do wybranych
Bolesławiec (1)	⏪	Usuń wszystkie wybrane
Bolesławiec (2)		
Gromadka (2)		
Nowogrodziec (3)		
Nowogrodziec - miasto (4)		
Nowogrodziec - obszar wiejski (5)		
Osiecznica (2)		

# Wybór jednostek terytorialnego

Bank Danych Lokalnych | Główny Urząd Statystyczny | Bank Danych Lokalnych

https://bdl.stat.gov.pl/BDL/dane/podgrup/teryt

BANK DANYCH LOKALNYCH DANE METADANE ARCHIWUM Szukaj cechy

Start / Dane według dziedzin / Wymiary / Jednostki terytorialne

Kategoria LUDNOŚĆ

Opis STAN LUDNOŚCI

Podgrupa Ludność w wieku przedprodukcyjnym (17 lat i mniej), produkcyjnym i poprodukcyjnym wg miejsca zamieszkania

Wymiary Wiek; Lokalizacja; Lata

Ostatnia aktualizacja 2018-04-13

[Dalej](#)

Układ administracyjny

Podział terytorialny

Wybrane

MAŁOPOLSKIE

MAŁOPOLSKIE / Powiat krakowski

MAŁOPOLSKIE / Powiat m.Kraków

MAŁOPOLSKIE / Powiat m.Kraków / Kraków (1)

Po wyborze jednostek terytorialnych przechodzimy „Dalej”

Samodzielne wyszukiwanie jednostki

Kategoria [LUDNOŚĆ](#) ⓘ  
Grupa [STAN LUDNOŚCI](#) ⓘ  
Podgrupa [Ludność w wieku przedprodukcyjnym \(17 lat i mniej\), produkcyjnym i poprodukcyjnym wg miejsca zamieszkania](#) ⓘ ⓘ  
Wymiary [Wiek; Lokalizacje; Lata](#)  
Ostatnia aktualizacja 2018-04-13

**Tablica** Wykres Mapa

Wybór jednostek terytorialnych Agregaty Kod Puste Export ▾ objaśnienia Szukaj w tablicy

Jednostka terytorialna ▲	ogółem
	w miastach
	2017
	[osoba]
DOLNOŚLĄSKIE	1 996 356
KUJAWSKO-POMORSKIE	1 234 999
LUBELSKIE	988 365
LUBUSKIE	659 689
ŁÓDZKIE	1 553 425
MAŁOPOLSKIE ⓘ	1 637 850
MAZOWIECKIE	3 463 514
OPOLSKIE	522 594
PODKARPACKIE ⓘ	876 243

Tablica w wyszukiwanymi danymi



Kategoria LUDNOŚĆ ⓘ  
Grupa STAN LUDNOŚCI ⓘ  
Podgrupa Ludność w wieku przedprodukcyjnym (17 lat i mniej), produkcyjnym i poprodukcyjnym wg miejsca zamieszkania ⓘ ⓘ  
Wymiary Wiek; Lokalizację; Lata  
Ostatnia aktualizacja 2018-04-13

Tablica

Wykres

Mapa

Wybór jednostek terytorialnych

Agregaty



Wybór dodatkowych agregatów

- GMINY MIEJSKIE
- GMINY MIEJSKO-WIEJSKIE
- GMINY WIEJSKIE
- MIASTO
- WIEŚ

Anuluj

OK

Jednostka terytorialna ▲

	ogółem	
	w miastach	
	2017	
	[osoba]	
DOLNOŚLĄSKIE		1 996 356
KUJAWSKO-POMORSKIE		1 234 999
LUBELSKIE		988 365
LUBUSKIE		659 689
ŁÓDZKIE		1 553 425
MAŁOPOLSKIE ⓘ		1 637 850
MAZOWIECKIE		3 463 514
OPOLSKIE		522 594

# Kod jednostek terytorialnych

BANK DANYCH LOKALNYCH DANE ▾ METADANE ▾ ARCHIWUM ▾ POMOC ▾ Szukaj cechy 🔍

Start / Dane według dziedzin / Wymiary / Jednostki terytorialne / Tablica

**Kategoria** LUDNOŚĆ ⓘ  
**Grupa** STAN LUDNOŚCI ⓘ  
**Podgrupa** Ludność w wieku przedprodukcyjnym (17 lat i mniej), produkcyjnym i poprodukcyjnym wg miejsca zamieszkania ⓘ  
**Wymiary** Wiek; Lokalizacja; Lata  
**Ostatnia aktualizacja** 2018-04-13

Tablica Wykres Mapa

Wybór jednostek terytorialnych Agregaty **Kod** Kod jednostki terytorialnej Objaśnienia Szukaj w tablicy 🔍

Jednostka terytorialna	ogółem
	w miastach
	2017
	[osoba]
0200000 POLNOŚLĄSKIE	1 996 356
0400000 KUJAWSKO-POMORSKIE	1 234 999
0600000 LUBELSKIE	988 365
0800000 LUBUSKIE	659 689

# Eksport danych

**BANK DANYCH LOKALNYCH** DANE ▾ METADANE ▾ ARCHIWUM ▾ POMOC ▾ Szukaj cechy 🔍

Start / Dane według dziedzin / Wymiary / Jednostki terytorialne / Tablica

**Kategoria** LUDNOŚĆ ⓘ  
**Grupa** STAN LUDNOŚCI ⓘ  
**Podgrupa** Ludność w wieku przedprodukcyjnym (17 lat i mniej), produkcyjnym i poprodukcyjnym wg miejsca zamieszkania ⓘ  
**Wymiary** Wiek; Lokalizacje; Lata  
**Ostatnia aktualizacja** 2018-04-13

Tablica | Wykres | Mapa

Wybór jednostek terytorialnych | Agregaty | Kod | Puste | **Export ▾** | Objasnienia | Szukaj w tablicy 🔍

- XLS – tablica wielowymiarowa
- XLS – tablica relacyjna (zip)
- XLS – tablica przestawna
- CSV – tablica wielowymiarowa
- CSV – tablica relacyjna (zip)

Jednostka terytorialna ▲	ogółem
	w miastach
	2017
	[osoba]
0200000 DOLNOŚLĄSKIE	1 996 356
0400000 KUJAWSKO-POMORSKIE	1 234 999
0600000 LUBELSKIE	988 365
0800000 LUBUSKIE	659 689
1000000 ŁÓDZKIE	1 553 425

*Note: A red arrow points from a speech bubble containing the text 'Export danych do Excel' to the 'Export' menu.*

# Objaśnienia

Start / Dane według dziedzin / Wymiary / Jednostki terytorialne / Tablica

Kategoria: **LUDNOŚĆ**  
Grupa: **STAN LUDNOŚCI**  
Podgrupa: **Ludność w wieku przedprodukcyjnym (17 lat i mniej), produkcyjnym i poprodukcyjnym wg miejsca zamieszkania**  
Wymiary: **Wiek; Lokalizacja; Lata**  
Ostatnia aktualizacja: 2018-04-13

Wybór jednostek terytorialnych | Agregaty | Kod | Puste | Export | **Objaśnienia** | Szukaj w tablicy

**Objaśnienia**

- Dane w tablicy można posortować według kodu jednostki terytorialnej oraz wartości w poszczególnych kolumnach (kliknięcie w nagłówek kolumny lub nazwę jednostki miary).
- Znak ⓘ obok nazwy jednostki terytorialnej oznacza, że wprowadzono zmianę dotyczącą tej jednostki.
- Cyfra w nawiasie umieszczona po nazwie jednostki terytorialnej określa rodzaj jednostki terytorialnej:

Rodzaj	Nazwa rodzaju gminy
1	Gmina miejska
2	Gmina wiejska
3	Gmina miejsko-wiejska
4	Miasto w gminie miejsko-wiejskiej
5	Obszar wiejski w gminie miejsko-wiejskiej
8	Dzielnice m. st. Warszawa
9	Delegatury i dzielnice innych gmin miejskich

Struktura Kodu terytorialnego różni się w poszczególnych układach jednostek terytorialnych.

ogółem	w miastach	2017	[osoba]
1 996 356	1 234 999	988 365	659 689
1 553 425	1 637 850	3 463 514	522 594
876 243			

# Sortowanie danych w tabeli

BANK DANYCH LOKALNYCH DANE METADANE ARCHIWUM POMOC Szukaj cechy

Start / Dane według dziedzin / Wymiary / jednostki terytorialne / Tablica

Kategoria: **LUDNOŚĆ**  
Grupa: **STAN LUDNOŚCI**  
Podgrupa: **Ludność w wieku przedprodukcyjnym (17 lat i mniej), produkcyjnym i poprodukcyjnym wg miejsca zamieszkania**  
Wymiary: **Wiek; Lokalizacja; Lata**  
Ostatnia aktualizacja: 2018-04-13

Tablica Wykres Mapa

Wybór jednostek terytorialnych Agregaty Kod Puste Export Objaśnienia Szukaj w tablicy

ogółem  
w miastach  
2017  
[osoba]

ogółem; w miastach; 2017  
Kliknij aby posortować

Jednostka terytorialna	ogółem	w miastach	2017
2400000 ŚLĄSKIE			3 496 038
1400000 MAZOWIECKIE			3 463 514
0200000 DOLNOŚLĄSKIE			1 996 356
3000000 WIELKOPOLSKIE			1 903 380
1200000 MAŁOPOLSKIE			1 637 850

Klikając na jednostkę miary danej kategorii jesteśmy w stanie sortować dane

# Generowanie wykresu

**BANK DANYCH LOKALNYCH** DANE ▾ METADANE ▾ ARCHIWUM ▾ POMOC ▾ Szukaj cechy 🔍

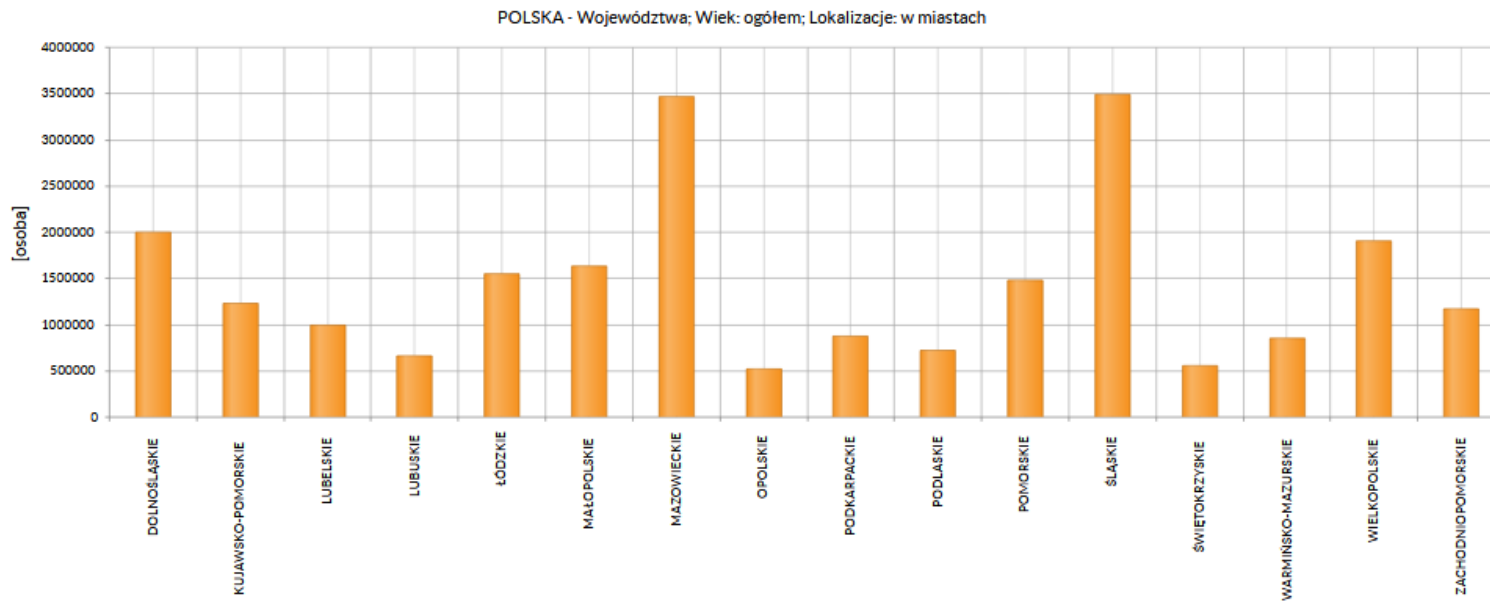
Start / Dane według dziedzin / Wymiary / Jednostki terytorialne / Wykres

Kategoria: [LUDNOŚĆ](#) ⓘ  
Grupa: [STAN LUDNOŚCI](#) ⓘ  
Podgrupa: [Ludność w wieku przedprodukcyjnym \(17 lat i mniej\), produkcyjnym i poprodukcyjnym wg miejsca zamieszkania](#) ⓘ  
Wymiary: Wiek; Lokalizacja; Lata  
Ostatnia aktualizacja: 2018-04-13

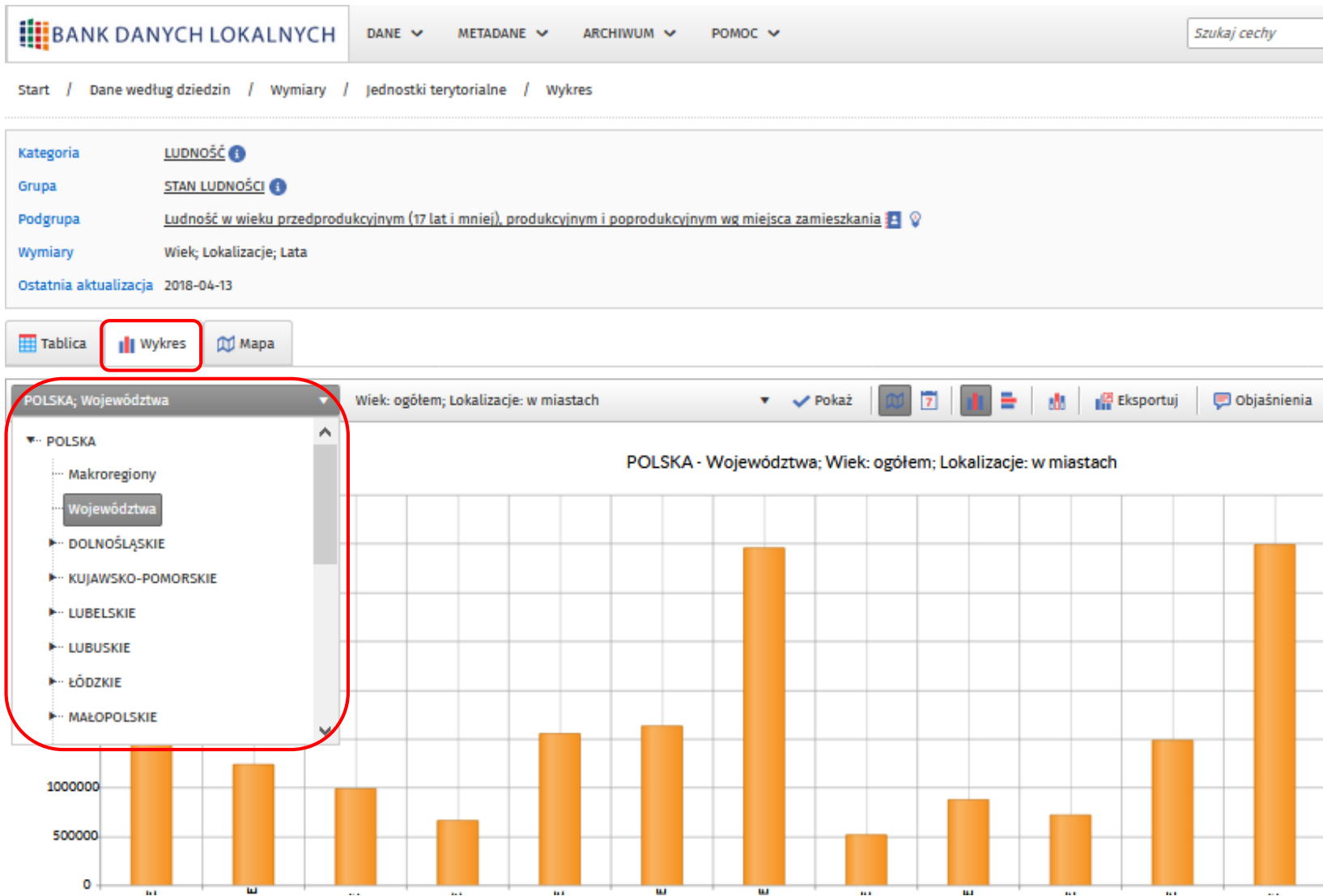
Tablica **Wykres** Mapa

POLSKA; Województwa ▾ Wiek: ogółem; Lokalizacja: w miastach ▾ Pokaż

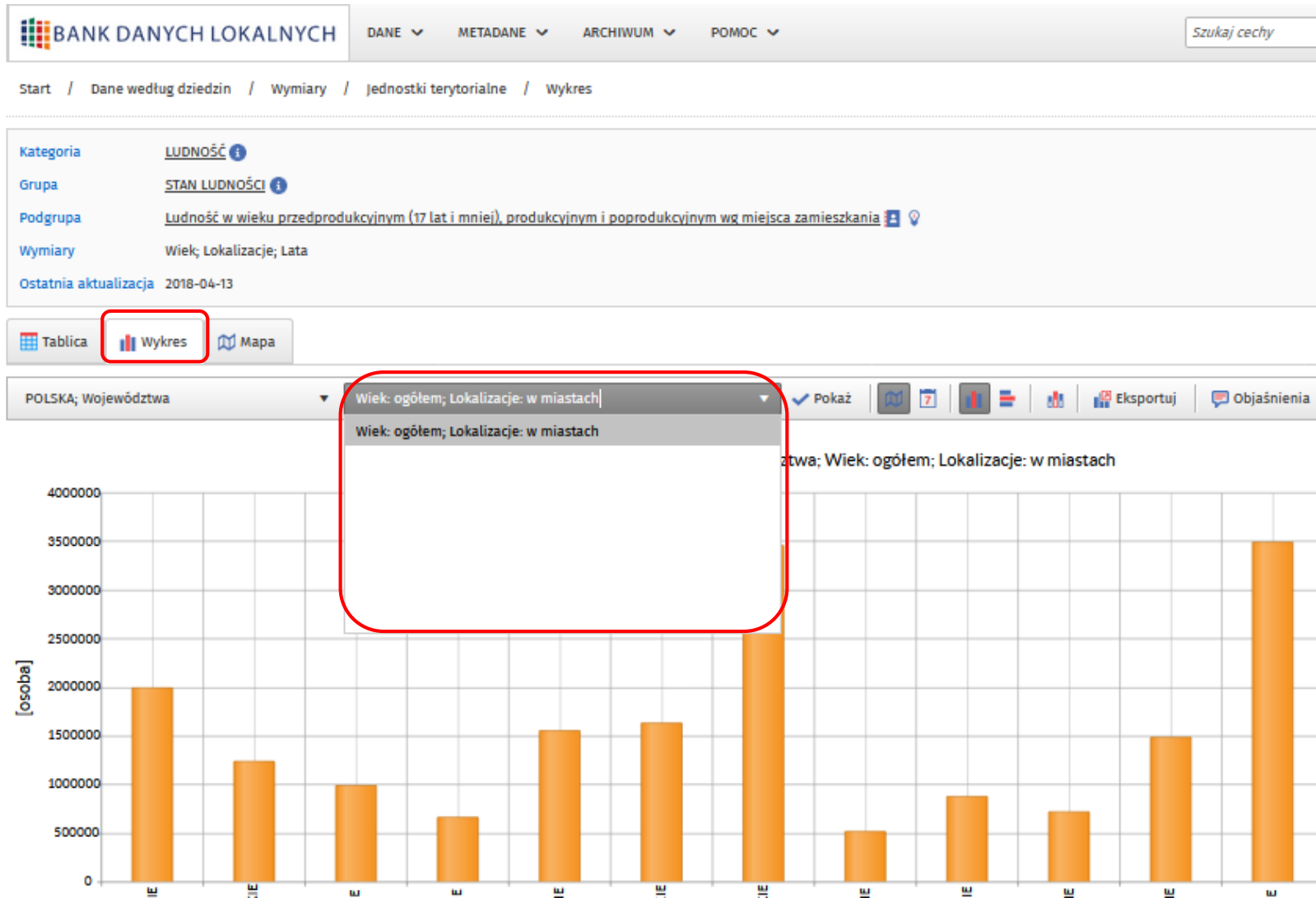
Eksportuj Objaśnienia



# Modyfikacja wykresu - jednostki terytorialne



# Modyfikacja wykresu - pokrycie danych





# Modyfikacja wykresu - układ poziomy

BANK DANYCH LOKALNYCH DANE METADANE ARCHIWUM POMOC Szukaj cechy

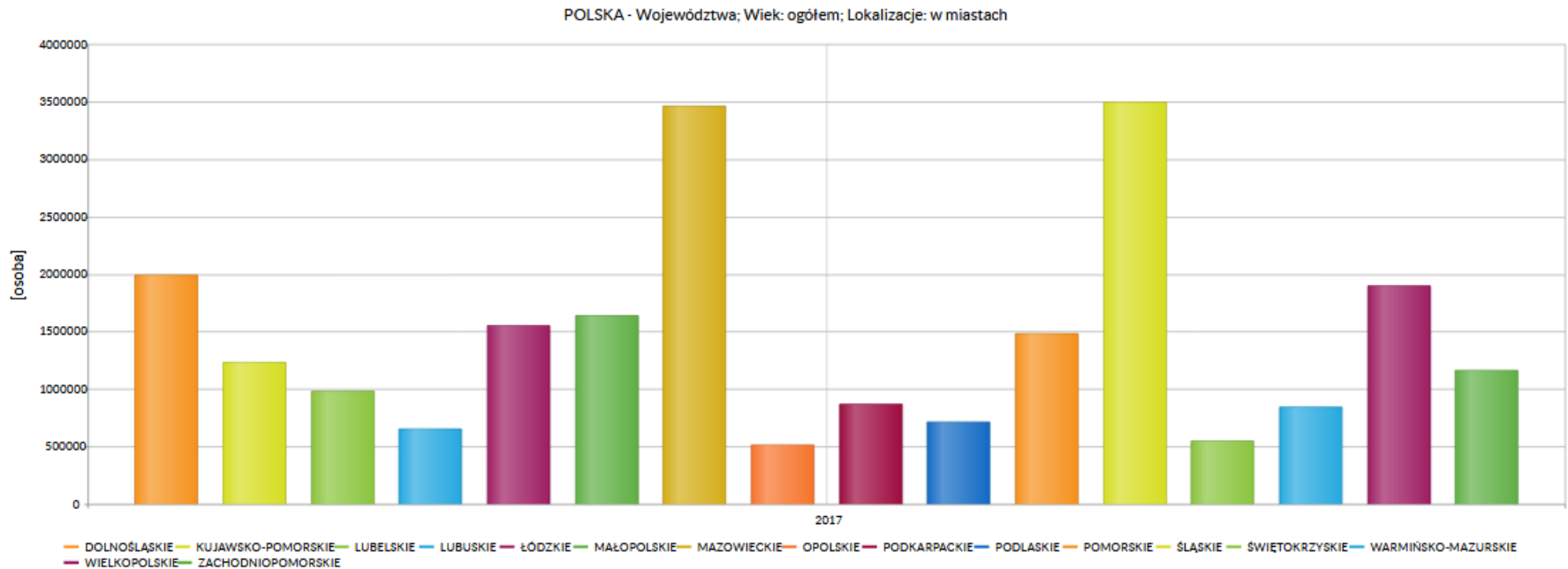
Start / Dane według dziedzin / Wymiary / Jednostki terytorialne / Wykres

Kategoria: LUDNOŚĆ  
Grupa: STAN LUDNOŚCI  
Podgrupa: Ludność w wieku przedprodukcyjnym (17 lat i mniej), produkcyjnym i poprodukcyjnym wg miejsca zamieszkania  
Wymiary: Wiek; Lokalizacja; Lata  
Ostatnia aktualizacja: 2018-04-13

Tablica Wykres Mapa

POLSKA; Województwa Wiek: ogółem; Lokalizacja: w miastach Pokaż Układ wg lat Eksportuj Objaśnienia

Zmiana układu wg lat.



# Modyfikacja wykresu - układ poziomy

**BANK DANYCH LOKALNYCH** DANE ▾ METADANE ▾ ARCHIWUM ▾ POMOC ▾ Szukaj cechy 🔍

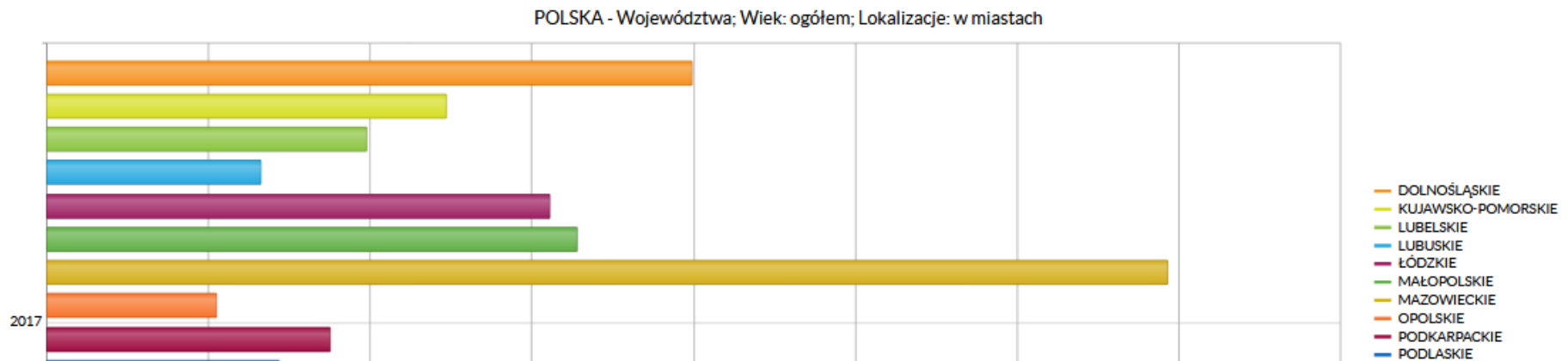
Start / Dane według dziedzin / Wymiary / Jednostki terytorialne / Wykres

**Kategoria:** LUDNOŚĆ ⓘ  
**Grupa:** STAN LUDNOŚCI ⓘ  
**Podgrupa:** Ludność w wieku przedprodukcyjnym (17 lat i mniej), produkcyjnym i poprodukcyjnym wg miejsca zamieszkania ⓘ  
**Wymiary:** Wiek; Lokalizacja; Lata  
**Ostatnia aktualizacja:** 2018-04-13




Tablica | Wykres | Mapa

POLSKA; Województwa ▾ Wiek: ogółem; Lokalizacja: w miastach ▾ Pokaż | Wykres poziomy | Objaśnienia

Zmiana układu wykresu na poziomy











# Modyfikacja wykresu - układanie

**BANK DANYCH LOKALNYCH** DANE ▾ METADANE ▾ ARCHIWUM ▾ POMOC ▾ Szukaj cechy 🔍   

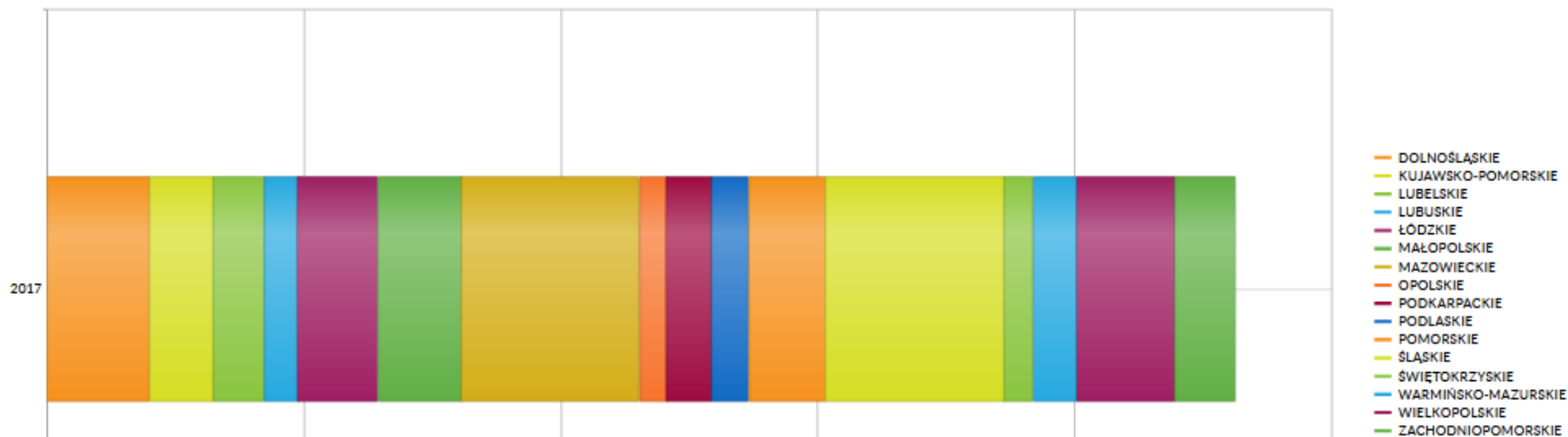
Start / Dane według dziedzin / Wymiary / jednostki terytorialne / Wykres

**Kategoria** LUDNOŚĆ ⓘ  
**Grupa** STAN LUDNOŚCI ⓘ  
**Podgrupa** Ludność w wieku przedprodukcyjnym (17 lat i mniej), produkcyjnym i poprodukcyjnym wg miejsca zamieszkania ⓘ📍  
**Wymiary** Wiek; Lokalizacja; Lata  
**Ostatnia aktualizacja** 2018-04-13

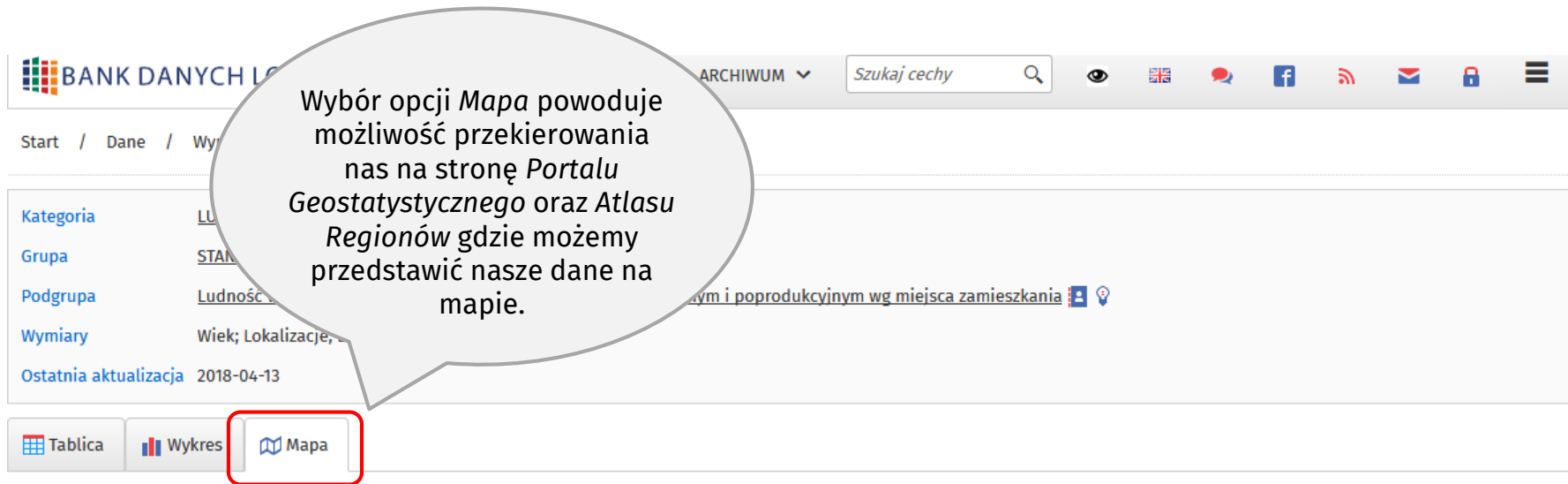
 Tablica  Wykres  Mapa

POLSKA; Województwa ▾ Wiek: ogółem; Lokalizacja: w miastach ▾  Pokaż     Wykres skumulowany objaśnienia

POLSKA - Województwa; Wiek: ogółem; Lokalizacja: w miastach



# Tworzenie map



Wybór opcji *Mapa* powoduje możliwość przekierowania nas na stronę *Portalu Geostatystycznego* oraz *Atlasu Regionów* gdzie możemy przedstawić nasze dane na mapie.

ARCHIWUM ▾ Szukaj cechy 🔍

Start / Dane / Wykresy

Kategoria: LUDNOŚĆ I MIESZKAŃCZOŚĆ  
Grupa: STAN  
Podgrupa: Ludność w wieku produkcyjnym i poprodukcyjnym wg miejsca zamieszkania  
Wymiary: Wiek; Lokalizacja, ...  
Ostatnia aktualizacja: 2018-04-13

Tablica Wykresy **Mapa**

Interaktywna prezentacja danych BDL możliwa jest z wykorzystaniem dwóch produktów GUS:



**Portal Geostatystyczny** to nowoczesne rozwiązanie do kartograficznej prezentacji wyników informacji statystycznych pozyskanych w spisach powszechnych tj. Powszechnym Spisie Rolnym 2010 (PSR 2010) i Narodowym Spisie Powszechnym Ludności i Mieszkań 2011 (NSP 2011) oraz **Banku Danych Lokalnych**.  
<http://geo.stat.gov.pl>



**Atlas Regionów** to moduł mapowy umożliwiający przestrzenną wizualizację wybranych danych **Banku Danych Lokalnych** w układach regionalnych i lokalnych, według dziedzin tematycznych.  
<http://swaid.stat.gov.pl/SitePages/DBW/AtlasRegionow.aspx>

# Przeszukiwanie jednostki terytorialnej

**BANK DANYCH LOKALNYCH** DANE ▾ METADANE ▾ ARCHIWUM ▾ POMOC ▾ Szukaj cechy 🔍

Start / Dane dla jednostki terytorialnej

Dane według dziedziny  
**Dane dla jednostki terytorialnej**









Wyszukiwany tekst: Kraków  
Województwo: MAŁOPOLSKIE  
Układ jednostek terytorialnych: Układ administracyjny

Kod	Nazwa jednostki terytorialnej	Lokalizacja	Rodzaj jednostki terytorialnej	Lata obowiązywania
1206000	Powiat krakowski	MAŁOPOLSKIE	Powiat	1995-2018
1261000	Powiat m.Kraków	MAŁOPOLSKIE	Powiat	1995-2018
1261011	Kraków (1)	MAŁOPOLSKIE / Powiat m.Kraków	Gmina miejska (1)	1995-2018
1261011-0950463	Kraków	MAŁOPOLSKIE / Powiat m.Kraków / Kraków (1)	Miejscowość statystyczna	1998, 2002, 2007-2017
1261999-0950463	Kraków delegatury nie ustalono ⓘ	MAŁOPOLSKIE / Powiat m.Kraków	Miejscowość statystyczna	2011-2017
1261029-0950463	Kraków-Krowodrza	MAŁOPOLSKIE / Powiat m.Kraków	Miejscowość statystyczna	1998, 2002, 2007-2017
1261039-0950463	Kraków-Nowa Huta	MAŁOPOLSKIE / Powiat m.Kraków	Miejscowość statystyczna	1998, 2002, 2007-2017
1261049-0950463	Kraków-Podgórze	MAŁOPOLSKIE / Powiat m.Kraków	Miejscowość statystyczna	1998, 2002, 2007-2017
1261059-0950463	Kraków-Śródmieście	MAŁOPOLSKIE / Powiat m.Kraków	Miejscowość statystyczna	1998, 2002, 2007-2017

◀ ◁ 1 ▷ ▶ Strona 1 z 1, elementy od 1 do 9 z 9

# Dane dla jednostki podziału terytorialnego

Wyszukiwanie  
danych dla  
jednostek  
terytorialnych

**BANK DANYCH LOKALNYCH** DANE ▾ METADANE ▾         

Start / Dane dla jednostki terytorialnej

Dane według dziedzin

**Dane dla jednostki terytorialnej**

Wyszukiwany tekst:  Województwo:  Układ jednostek terytorialnych:

# Dane dla jednostki podziału terytorialnego



Wyszukiwany tekst

Kraków

Województwo

-- Szukaj wszędzie -- ▾

Układ jednostek terytorialnych

Układ administracyjny ▾

Szukaj

Dalej

Kod	Nazwa jednostki terytorialnej	Lokalizacja	Rodzaj jednostki terytorialnej	Lata obowiązywania
1206000	Powiat krakowski	MAŁOPOLSKIE	Powiat	1995-2018
1261000	Powiat m.Kraków	MAŁOPOLSKIE	Powiat	1995-2018
1261011	Kraków (1)	MAŁOPOLSKIE / Powiat m.Kraków	Gmina miejska (1)	1995-2018
2402102-0076552	Bystra Krakowska	ŚLĄSKIE / Powiat bielski / Wilkowice (2)	Miejscowość statystyczna	1998, 2002
0223022-0873870	Krakowiany	DOLNOŚLĄSKIE / Powiat wrocławski / Długoleka (2)	Miejscowość statystyczna	1998, 2002, 2007-2017
1421052-0005345	Krakowiany	MAZOWIECKIE / Powiat pruszkowski / Nadarzyn (2)	Miejscowość statystyczna	1998, 2002, 2007-2017
1261011-0950463	Kraków	MAŁOPOLSKIE / Powiat m.Kraków / Kraków (1)	Miejscowość statystyczna	1998, 2002, 2007-2017

# Dane dla jednostki podziału terytorialnego



BANK DANYCH LOKALNYCH

DANE ▾

METADANE ▾

ARCHIWUM ▾

Szukaj cechy



Start / Dane dla jednostki terytorialnej / Kategoria, lata

Jednostka terytorialna Powiat krakowski

Rodzaj jednostki terytorialnej Powiat

Lokalizacja MAKROREGION POŁUDNIOWY / MA... POLSKIE / PODREGION KRAKOWSKI

➔ Dalej

Wybór kategorii

Temat

- FINANSE PUBLICZNE
  - DOCHODY BUDŻETÓW GMIN I MIAST NA PRAWACH POWIATU
  - DOCHODY BUDŻETÓW POWIATÓW
  - DOCHODY I WYDATKI BUDŻETÓW JST - WSKAŹNIKI
  - WYDATKI BUDŻETÓW GMIN I MIAST NA PRAWACH POWIATU
  - WYDATKI BUDŻETÓW POWIATÓW
  - DANE ARCHIWALNE
- FUNDUSZE UNIJNE
- GOSPODARKA MIESZKANIOWA I KOMUNALNA



# Dane dla jednostki podziału terytorialnego

Po wyborze danych przechodzimy „Dalej”

Jednostka terytorialna Powiat krakowski  
Rodzaj jednostki terytorialnej Powiat  
Lokalizacja MAKROREGION POŁUDNIOWY / MAŁOPOLSKIE / REGION MAŁOPOLSKIE / PODREGION KRAKOWSKI

**Dalej**

Temat

- KULTURA I SZTUKA
  - BIBLIOTEKI
  - DZIAŁALNOŚĆ CENTRÓW, DOMÓW, OŚRODKÓW KULTURY, KLUBÓW I ŚWIETLIC
  - DZIAŁALNOŚĆ SCENICZNA I WYSTAWIENNICZA
  - KINA
    - Kina stałe wg formy własności
    - Liczba ludności na 1 miejsce w kinach stałych
  - MUZEA
  - ORGANIZACJA IMPREZ MASOWYCH
- LUDNOŚĆ
- NARODOWE SPISY POWSZECHNE
- OCHRONA ZDROWIA I OPIEKA SPOŁECZNA
- ORGANIZACJA PAŃSTWA I WYMIAR SPRAWIEDLIWOŚCI

Wybrany zakres tematyczny (liczba kategorii / grup / podgrup): 1 / 1 / 1

Lata

2017	▲
2016	
2015	
2014	
2013	▼

Zaznaczonych: 1/23

**Dalej**

# Dane dla jednostki podziału terytorialnego

Start / Dane dla jednostki terytorialnej / Kategoria, lata / Tablica


Jednostka terytorialna	Kraków
Rodzaj jednostki terytorialnej	Miejscowość statystyczna
Lokalizacja	MAKROREGION POŁUDNIOWY / MAŁOPOLSKIE / REGION MAŁOPOLSKIE / PODREGION MIASTO KRAKÓW / Powiat m.Kraków / Kraków (1)
Lata	2009
Ostatnia aktualizacja	2014-12-18

 Puste


 Export ▼

Wymiary

Jedn. miary

▼ Kategoria: LUDNOŚĆ 

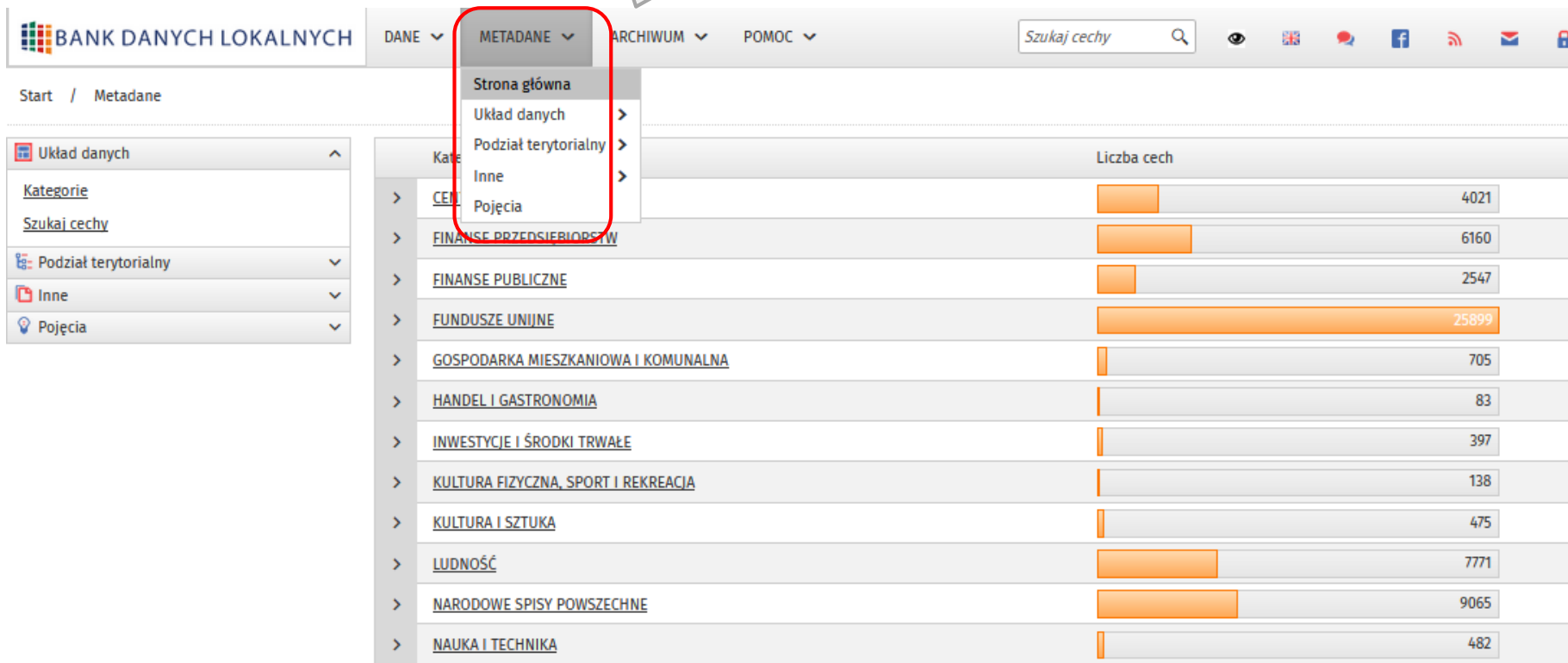
▼ Grupa: DANE ARCHIWALNE

▼ Podgrupa: Dane z rejestru PESEL - Ludność wg płci (Wymiary: Płeć) 

ogółem	osoba
mężczyźni	osoba
kobiety	osoba

# Metadane

Metadane są  
to dane o  
danych



# Metadane

Wymiary	Lata	Poziom udostępniania danych	Opis																
Kategoria: FINANSE PRZEDSIĘBIORSTW																			
Grupa: WYNIKI FINANSOWE PRZEDSIĘBIORSTW																			
Podgrupa: Wyniki finansowe wg sekcji PKD 2007																			
I kwartał; przedsiębiorstwa objęte badaniem; Ogółem	2008-2018	Region (NUTS 2)	-																
I kwartał; przedsiębiorstwa objęte badaniem; Górnictwo i wydobywanie	2008-2018	Region (NUTS 2)	-																
I kwartał; przedsiębiorstwa objęte badaniem; Przetwórstwo przemysłowe	2008-2018	Region (NUTS 2)	-																
I kwartał; przedsiębiorstwa objęte badaniem; Wytwarzanie i zaopatrywanie w energię elektryczną, gaz, parę wodną, gorącą wodę i powietrze do układów klimatyzacyjnych	2008-2018	Region (NUTS 2)	-																
<table border="1"> <tr> <td>Kategoria</td> <td>FINANSE PRZEDSIĘBIORSTW</td> </tr> <tr> <td>Grupa</td> <td>WYNIKI FINANSOWE PRZEDSIĘBIORSTW</td> </tr> <tr> <td>Podgrupa</td> <td>Wyniki finansowe wg sekcji PKD 2007</td> </tr> <tr> <td>Okresy</td> <td>I kwartał</td> </tr> <tr> <td>Zakres przedmiotowy</td> <td>przedsiębiorstwa objęte badaniem</td> </tr> <tr> <td>Sekcje wg PKD 2007</td> <td>Działalność związana z zakwaterowaniem i usługami gastronomicznymi</td> </tr> <tr> <td>Jednostka miary</td> <td>-</td> </tr> <tr> <td>Okres sprawozdawczy</td> <td>Kwartalne</td> </tr> </table>				Kategoria	FINANSE PRZEDSIĘBIORSTW	Grupa	WYNIKI FINANSOWE PRZEDSIĘBIORSTW	Podgrupa	Wyniki finansowe wg sekcji PKD 2007	Okresy	I kwartał	Zakres przedmiotowy	przedsiębiorstwa objęte badaniem	Sekcje wg PKD 2007	Działalność związana z zakwaterowaniem i usługami gastronomicznymi	Jednostka miary	-	Okres sprawozdawczy	Kwartalne
Kategoria	FINANSE PRZEDSIĘBIORSTW																		
Grupa	WYNIKI FINANSOWE PRZEDSIĘBIORSTW																		
Podgrupa	Wyniki finansowe wg sekcji PKD 2007																		
Okresy	I kwartał																		
Zakres przedmiotowy	przedsiębiorstwa objęte badaniem																		
Sekcje wg PKD 2007	Działalność związana z zakwaterowaniem i usługami gastronomicznymi																		
Jednostka miary	-																		
Okres sprawozdawczy	Kwartalne																		
Strona 1 z 616, elementy od 1 do 10 z 6160.																			

# Wyszukiwanie kategorii danych i zmiennych

BANK DANYCH LOKALNYCH

DANE ▾ METADANE ▾ Szukaj cechy 🔍

Start / Metadane / Kategorie

Układ danych

- Kategorie
- Szukaj cechy
- Podział terytorialny
- Inne
- Pojęcia

Kategoria	Podział terytorialny	Szukaj cechy	Lata obowiązywania	Poziom udostępniania danych	Liczba cech	Opis
> <a href="#">CENY</a>	Inne		1999-2018	Region (NUTS 2)	4021	Przeciętne ceny producentów dotyczą rynku krajowego. Ceny skupu dotyczą przeciętnych rocznych cen płaconych przez podmioty gospodarcze skupujące produkty rolne bezpośrednio od producentów rolnych.
> <a href="#">FINANSE PRZEDSIĘBIORSTW</a>	Inne		2005-2018	Region (NUTS 2)	6160	Dane kwartalne. Dane dotyczące wyników finansowych przedsiębiorstw prezentuje się w dostosowaniu do nowelizacji ustawy o rachunkowości z dnia 29 IX 1994 r. (tekst jednolity ustawy Dz. U. z 2002 r. Nr 76, poz. 694, z późn. zmianami). Punkt danych dla...
> <a href="#">FINANSE PUBLICZNE</a>	Inne		1995-2017	Region (NUTS 2), Powiat, Gmina	2547	Dochody i wydatki budżetów jednostek samorządu terytorialnego grupuje się zgodnie z zasadami określonymi w ustawie o finansach publicznych, tj. na działy i rozdziały - określające rodzaj działalności oraz paragrafy - określające...

BANK DANYCH LOKALNYCH

DANE ▾ METADANE ▾ Szukaj cechy 🔍

Start / Metadane / Szukaj cechy

Układ danych

- Kategorie
- Szukaj cechy
- Podział terytorialny
- Inne
- Pojęcia

Kategoria

- Podział terytorialny > Szukaj cechy
- Inne >
- Wszystkie
- Pojęcia

Dane dostępne od poziomu

-- Od dowolnego poziom ... ▾

Okres sprawozdawczy

-- Dowolny -- ▾

Lata

Zaznaczono wszystkie op ... ▾

Wyszukiwany tekst

Wyszukiwany tekst

-- Szukaj wszędzie -- ▾

Szukaj 🔍

# Atrybuty i poziomy agregacji

BANK DANYCH LOKALNYCH DANE METADANE Szukaj cechy

Start / Metadane / Atrybuty

- Układ danych
- Podział terytorialny
- Inne
  - Atrybuty
  - Agregaty
  - Jednostki miary
  - Klasyfikacja PKD 2004
  - Klasyfikacja PKD 2007
- Pojęcia

Tablica	Inne	Atrybuty	Opis
-	Pojęcia	Agregaty	zmiany poziomu prezentacji, zmian wprowadzonych do wykazu jednostek w danym okresie sprawozdawczym
- lub 0	n	Jednostki miary	na
0	#	Klasyfikacja PKD 2004	
0	a	Klasyfikacja PKD 2007	
0	a	Wartość mniejsza niż przyjęty format prezentacji	
0	x	Wypełnienie pozycji jest niemożliwe lub niecelowe (w tym ze względu na wysoki błąd losowy próby w badaniach reprezentacyjnych, np. BAEL); brak informacji wiarygodnych lub porównywalnych	
wartość	k	Agregat może być niekompletny	
wartość	m	Zmiany metodologiczne	
wartość	p	łącznie dla powiatu i miasta na prawach powiatu	

BANK DANYCH LOKALNYCH DANE METADANE Szukaj cechy

Start / Metadane / Poziomy agregacji






- Układ danych
- Podział terytorialny
- Inne
  - Atrybuty
  - Agregaty
  - Jednostki miary
  - Klasyfikacja PKD 2004
  - Klasyfikacja PKD 2007
- Pojęcia

Agregaty dla:

- miejscowości - sumy danych dla miejscowości statystycznych na poziom gminy, powiatu, podregionu, regionu, województwa, makroregionu i Polski;
- gminy - sumy danych dla gmin o rodzaju 1, 2, 3 (lub suma rodzaj jednostki = 4 i rodzaj jednostki = 5) na poziom powiatu, podregionu, regionu, województwa, makroregionu i Polski;
- powiatu - suma danych dla powiatów - powiatu, województwa, makroregionu i Polski;
- podregionu - suma danych dla podregionu, województwa, makroregionu i Polski;
- regionu - suma danych dla regionów - regionu, województwa, makroregionu i Polski;
- województwa - suma danych dla województw na poziom makroregionu i Polski;
- makroregionu - suma danych dla makroregionów na poziom Polski

Nazwa	Opis
	Agregaty dla cech zasilanych na poziomie:
	- miejscowości statystycznej - suma danych dla miejscowości statystycznych na poziom gminy, powiatu, podregionu, regionu, województwa, makroregionu i Polski;
	- gminy - suma danych dla gmin o rodzaju 1, 2, 3 (lub suma rodzaj jednostki = 4 i rodzaj jednostki = 5) na poziom

# Stan zasilenia danych











**BANK DANYCH LOKALNYCH** DANE ▾ METADANE ▾ ARCHIWUM ▾ **POMOC ▾** Szukaj cechy 🔍     

Start / Pomoc / Stan danych

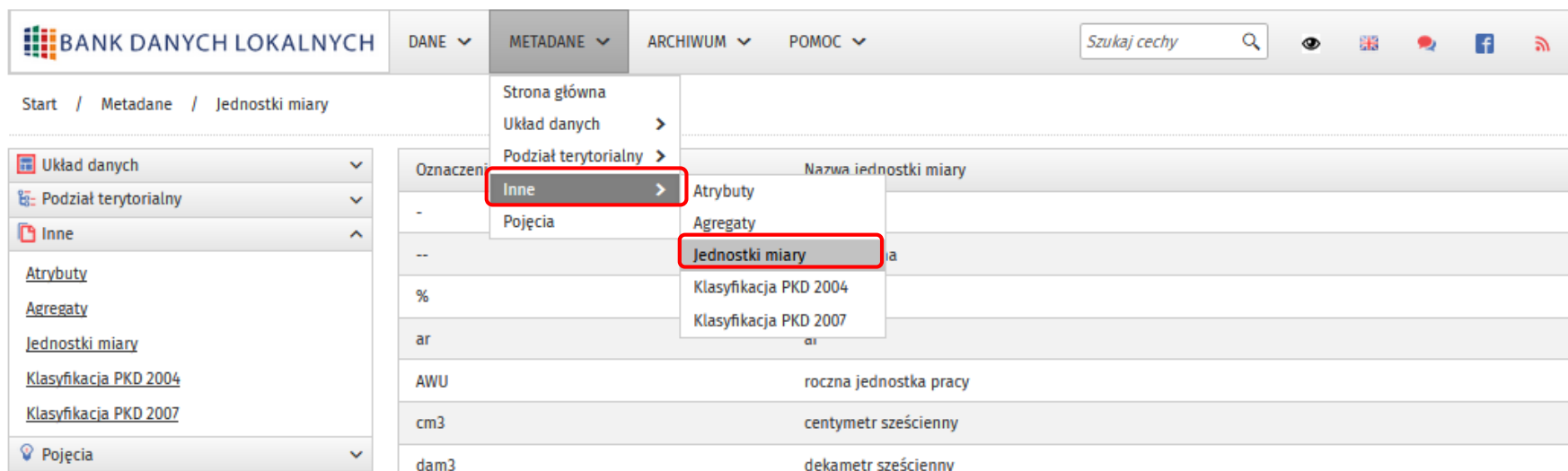
Lista tematów pomocy

- [Wprowadzenie](#)
- [Komunikaty](#)
- [Stan zasilenia danych](#)
- [Wymagania aplikacji](#)

Dane dla roku 2017 Dane dla roku 2018

Kategoria / grupa / podgrupa	Stan	Planowana data udostępnienia
▶ CENY	 Zasilone częściowo	2018-07-14
▶ FINANSE PRZEDSIĘBIORSTW	 Komplet	-
▶ FINANSE PUBLICZNE	 Nie zasilone	2018-07-17
▶ FUNDUSZE UNIJNE	 Zasilone częściowo	2018-07-13
▶ GOSPODARKA MIESZKANIOWA I KOMUNALNA	 Nie zasilone	2018-06-28
▶ HANDEL I GASTRONOMIA	 Nie zasilone	2018-10-16
▶ INWESTYCJE I ŚRODKI TRWAŁE	 Zasilone częściowo	2019-01-05
▶ KULTURA I SZTUKA	 Zasilone częściowo	2018-07-23
▶ LUDNOŚĆ	 Zasilone częściowo	2018-07-13
▶ NAUKA I TECHNIKA	 Zasilone częściowo	2018-11-13

# Jednostki miary i klasyfikacja PKD

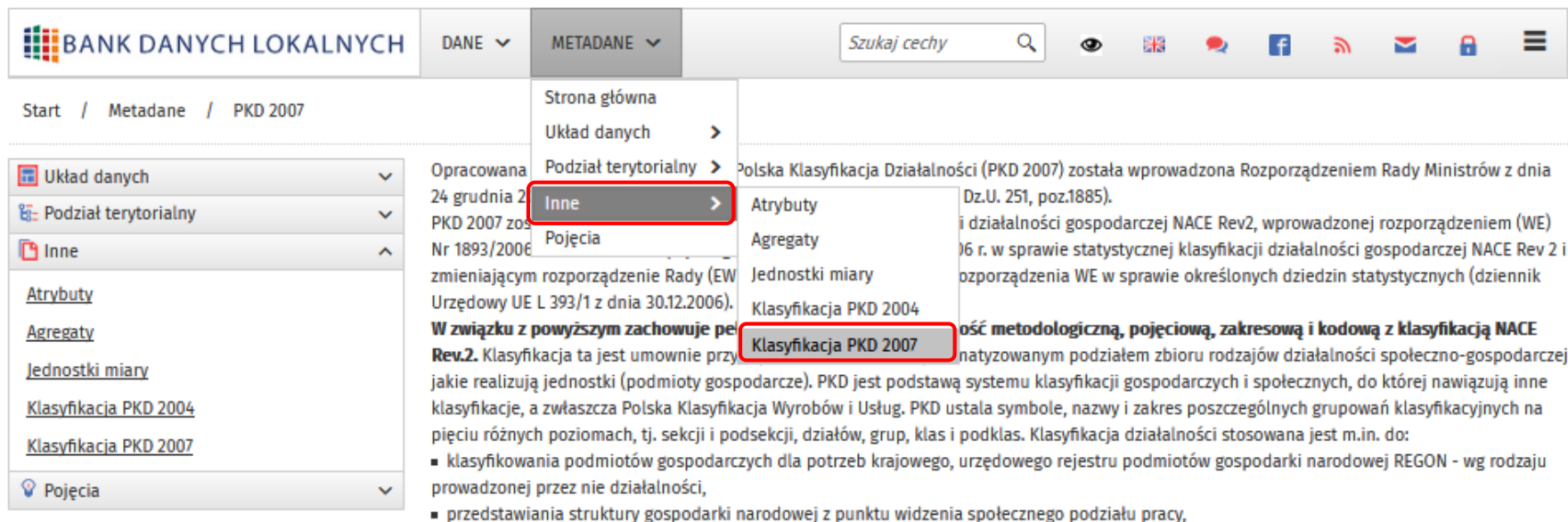


Start / Metadane / Jednostki miary

Układ danych  
Podział terytorialny  
Inne

- Atrybuty
- Agregaty
- Jednostki miary
- Klasyfikacja PKD 2004
- Klasyfikacja PKD 2007
- Pojęcia

Oznaczenie	Nazwa jednostki miary
-	
--	
%	
ar	
AWU	roczna jednostka pracy
cm3	centymetr sześcienny
dam3	dekametr sześcienny



Start / Metadane / PKD 2007

Układ danych  
Podział terytorialny  
Inne

- Atrybuty
- Agregaty
- Jednostki miary
- Klasyfikacja PKD 2004
- Klasyfikacja PKD 2007
- Pojęcia

Opracowana 24 grudnia 2006 r. Polska Klasyfikacja Działalności (PKD 2007) została wprowadzona Rozporządzeniem Rady Ministrów z dnia 24 grudnia 2006 r. (Dz.U. 251, poz.1885).






PKD 2007 została wprowadzona Rozporządzeniem Rady Ministrów z dnia 24 grudnia 2006 r. w sprawie statystycznej klasyfikacji działalności gospodarczej NACE Rev 2 i działalności gospodarczej NACE Rev 2, wprowadzonej rozporządzeniem (WE) Nr 1893/2006 z dnia 20 grudnia 2006 r. w sprawie statystycznej klasyfikacji działalności gospodarczej NACE Rev 2 i działalności gospodarczej NACE Rev 2, wprowadzonej rozporządzeniem (WE) w sprawie określonych dziedzin statystycznych (dziennik Urzędowy UE L 393/1 z dnia 30.12.2006).

W związku z powyższym zachowuje pełną spójność metodologiczną, pojęciową, zakresową i kodową z klasyfikacją NACE Rev.2. Klasyfikacja ta jest umownie przyjętym podstawowym podziałem zbioru rodzajów działalności społeczno-gospodarczej jakie realizują jednostki (podmioty gospodarcze). PKD jest podstawą systemu klasyfikacji gospodarczych i społecznych, do której nawiązują inne klasyfikacje, a zwłaszcza Polska Klasyfikacja Wyrobów i Usług. PKD ustala symbole, nazwy i zakres poszczególnych grupowań klasyfikacyjnych na pięciu różnych poziomach, tj. sekcji i podsekcji, działów, grup, klas i podklas. Klasyfikacja działalności stosowana jest m.in. do:

- klasyfikowania podmiotów gospodarczych dla potrzeb krajowego, urzędowego rejestru podmiotów gospodarki narodowej REGON - wg rodzaju prowadzonej przez nie działalności,
- przedstawiania struktury gospodarki narodowej z punktu widzenia społecznego podziału pracy,



# Pojęcia

**BANK DANYCH LOKALNYCH** DANE ▾ METADANE ▾ Szukaj cechy 🔍     

Start / Metadane / Pojęcia

- Układ danych ▾
- Podział terytorialny ▾
- Inne ▾
- Pojęcia ▲

Definicje poj...  
A B C K L Ł M N O P R S Ś T U W Z Ż

**Pojęcia**

Nazwa pojęcia (kod)

- > Abonent radia i telewizji (963) ⓘ
- > Absolwent (1) ⓘ
- > Aktywność ekonomiczna (2544) ⓘ
- > Ambulatoryjne świadczenie zdrowotne (1946) ⓘ

# Archiwum

**BANK DANYCH LOKALNYCH** DANE ▾ METADANE ▾ **ARCHIWUM ▾** POMOC ▾ Szukaj cechy 🔍

**Dane wg stanu na 2018.06.28**  
Stan zasilenia danych  
Komunikaty  
Ankieta

Archiwum kategorii LUDNOŚĆ z danymi bilansowanymi za rok 2010 na podstawie wyników NSP 2002  
Układ jednostek terytorialnych według 72 podregionów.  
Układ jednostek terytorialnych według 66 podregionów (stan na dzień 11 maja 2017 roku).

Dnia 25 maja 2018 r. weszło do systemu nowe oprogramowanie do przetwarzania danych osobowych. Prosimy o zapoznanie się z informacją o celu przetwarzania danych osobowych na stronie internetowej GUS: <http://stat.gov.pl/rodo/>.

**BDL** DANE ▾ METADANE ▾ **ARCHIWUM ▾** Szukaj cechy 🔍

Start / Archiwum

Archiwum kategorii LUDNOŚĆ z danymi bilansowanymi za rok 2010 na podstawie wyników NSP 2002  
Układ jednostek terytorialnych według 72 podregionów.  
Układ jednostek terytorialnych według 66 podregionów (stan na dzień 11 maja 2017 roku).

Nazwa pliku	Rozmiar
<a href="#">Ludność w miastach w % ogółu ludności_dane krótkookresowe 2010.xls</a>	0,29 MB
<a href="#">Ludność w wieku przedprodukcyjnym (14 lat i mniej), produkcyjnym i poprodukcyjnym wg płci 2010.xls</a>	4,04 MB
<a href="#">Ludność w wieku przedprodukcyjnym (17 lat i mniej), produkcyjnym i poprodukcyjnym 2010.xls</a>	5,70 MB
<a href="#">Ludność wg grup wieku i płci 2010.xls</a>	17,12 MB
<a href="#">Ludność wg lokalizacji terytorialnej - gminy bez miast na prawach powiatu i miasta na prawach powiatu 2010.xls</a>	7,25 MB
<a href="#">Ludność wg miejsca zameldowania-zamieszkania i płci 2010.xls</a>	10,62 MB
<a href="#">Ludność wg miejsca zamieszkania_dane krótkookresowe 2010.xls</a>	0,70 MB
<a href="#">Ludność wg pojedynczych roczników wieku i płci 2010.xls</a>	18,55 MB
<a href="#">Ludność wg płci_dane krótkookresowe 2010.xls</a>	0,70 MB



