2016 Statystyczne Vademecum Samorządowca

URZĄD STATYSTYCZNY W KRAKOWIE

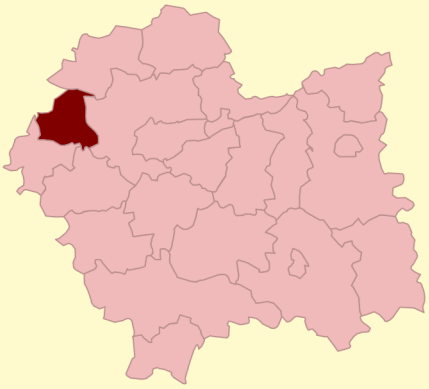

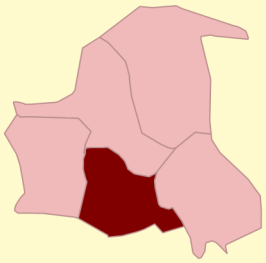

GMINA WIEJSKA
BABICE
POWIAT CHRZANOWSKI

2015	Liczba	miejscowości	7
		sołectw	7
	Powierzchnia w km²		55

WYBRANE DANE STATYSTYCZNE	2013	2014	2015	Powiat 2015
Ludność	9028	9056	9073	126463
Ludność na 1 km²	167	168	168	340
Kobiety na 100 mężczyzn	104	105	104	106
Ludność w wieku nieprodukcyjnym na 100 osób w wieku produkcyjnym	56,4	56,8	57,2	59,3
Dochody ogółem budżetu gminy na 1 mieszkańca w zł	2524	2578	2991	2885
Wydatki ogółem budżetu gminy na 1 mieszkańca w zł	2422	2896	2548	2740
Turystyczne obiekty noclegowe[a]	-	-	-	6
Porady udzielone w ramach podstawowej opieki zdrowotnej na 1 mieszkańca	3	4	5	4
Lesistość w %	37,8	37,8	37,8	37,3
Mieszkania oddane do użytkowania na 10 tys. ludności	24	27	28	16
Pracujący[b] na 1000 ludności	69	77	70	197
Udział bezrobotnych zarejestrowanych w liczbie ludności w wieku produkcyjnym (w %)	7,6	6,4	5,2	6,1
Ludność - w % ogółu ludności - korzystająca z instalacji				
wodociągowej	96,4	98,8	98,8	99,3
kanalizacyjnej	10,5	10,6	10,7	66,6
gazowej	60,3	60,2	59,9	71,8
Podmioty gospodarki narodowej w rejestrze REGON na 10 tys. ludności w wieku produkcyjnym	1263	1269	1239	1472

LUDNOŚĆ WEDŁUG PŁCI I WIEKU W 2015 R.

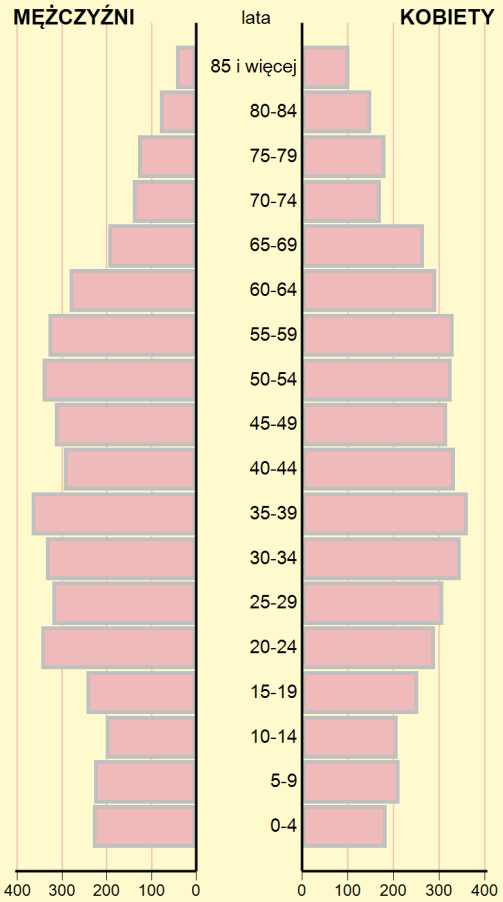

WYBRANE DANE DEMOGRAFICZNE W 2015 R.

	Powiat	Gmina	Powiat=100
Ludność	126463	9073	7,2
w tym kobiety	65217	4636	7,1
Urodzenia żywe	1121	77	6,9
Zgony	1347	78	5,8
Przyrost naturalny	-226	-1	x
Saldo migracji ogółem[c]	-227	11	x
Ludność w wieku:			
przedprodukcyjnym	20588	1543	7,5
produkcyjnym	79410	5772	7,3
poprodukcyjnym	26465	1758	6,6

MIGRACJE LUDNOŚCI NA POBYT STAŁY

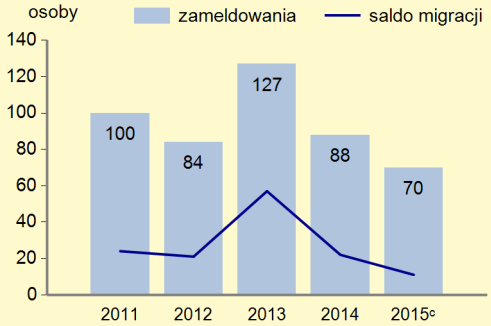

[a] Dane dotyczą obiektów posiadających 10 i więcej miejsc noclegowych. [b] Bez podmiotów gospodarczych o liczbie pracujących do 9 osób oraz gospodarstw indywidualnych w rolnictwie. [c] W przypadku migracji zagranicznych dane dotyczą 2014 r.

DOCHODY I WYDATKI BUDŻETU GMINY WEDŁUG RODZAJÓW W 2015 R.

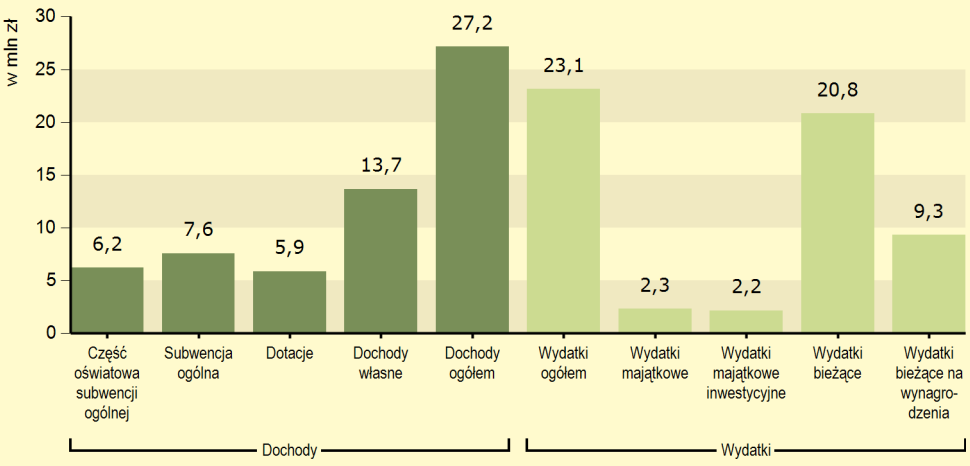

ŚRODKI W DOCHODACH BUDŻETU GMINY NA FINANSOWANIE I WSPÓŁFINANSOWANIE PROGRAMÓW I PROJEKTÓW UNIJNYCH W 2015 R.

2,5 mln zł

W 2015 r. wydatki na oświatę i wychowanie wyniosły **10536** tys. zł.

STRUKTURA DOCHODÓW BUDŻETU GMINY WEDŁUG DZIAŁÓW (w odsetkach)

	2013	2014	2015
O G Ó Ł E M	**100,0**	**100,0**	**100,0**
Rolnictwo i łowiectwo	0,1	0,4	6,4
Transport i łączność	-	0,1	1,3
Gospodarka mieszkaniowa	3,0	1,5	3,5
Administracja publiczna	0,4	0,3	0,4
Bezpieczeństwo publiczne i ochrona przeciwpożarowa	0,2	0,3	0,1
Różne rozliczenia	35,5	34,1	28,2
Oświata i wychowanie	5,2	3,5	3,9
Pomoc społeczna	9,0	9,2	7,8
Edukacyjna opieka wychowawcza	0,3	0,3	0,2
Gospodarka komunalna i ochrona środowiska	3,3	3,6	4,5
Kultura i ochrona dziedzictwa narodowego	0,1	-	0,9
Kultura fizyczna	0,8	0,8	0,9
Dochody od osób prawnych, od osób fizycznych i od innych jednostek nieposiadających osobowości prawnej	41,0	44,7	41,4
Pozostałe	1,1	1,2	0,5

W 2015 r. dochody gminy na 1 mieszkańca wyniosły: **2991 zł**.

Dochody własne stanowiły w dochodach ogółem budżetu gminy **50,4%**. Udział wpływów z tytułu podatku dochodowego od osób fizycznych w dochodach własnych wyniósł **47,7%**.

W gminie w 2015 r. **93,5%** wydatków majątkowych przeznaczono na cele inwestycyjne. Wydatki majątkowe inwestycyjne stanowiły **9,4%** wydatków ogółem budżetu gminy.

MIESZKANIA ODDANE DO UŻYTKOWANIA

	2014	2015
Ogółem	**24**	**25**
w tym:		
indywidualne	24	25
przeznaczone na sprzedaż lub wynajem	-	-

DŁUGOŚĆ ŚCIEŻEK ROWEROWYCH W 2015 R.

- km

STRUKTURA WYDATKÓW BUDŻETU GMINY WEDŁUG DZIAŁÓW (w odsetkach)

	2013	2014	2015
O G Ó Ł E M	**100,0**	**100,0**	**100,0**
Rolnictwo i łowiectwo	0,5	11,7	0,9
Transport i łączność	3,6	5,0	7,3
Gospodarka mieszkaniowa	0,3	0,2	0,3
Administracja publiczna	14,0	11,9	15,2
Bezpieczeństwo publiczne i ochrona przeciwpożarowa	2,0	1,3	2,1
Różne rozliczenia	-	-	-
Oświata i wychowanie	52,3	38,6	45,5
Pomoc społeczna	13,3	11,6	13,5
Edukacyjna opieka wychowawcza	0,4	0,3	0,7
Gospodarka komunalna i ochrona środowiska	4,9	7,9	6,7
Kultura i ochrona dziedzictwa narodowego	3,6	5,1	3,4
Kultura fizyczna	1,9	3,2	1,3
Działalność usługowa	0,2	0,3	0,8
Ochrona zdrowia	0,5	0,5	0,7
Pozostałe	2,5	2,4	1,6

W 2015 r. wydatki gminy na 1 mieszkańca wyniosły: **2548 zł**.

RADNI RAD GMIN WEDŁUG GRUP WIEKU W 2015 R.

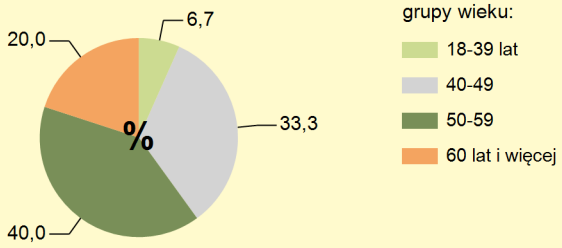

ZASOBY MIESZKANIOWE

	2014	2015
Mieszkania[a]	2 677	2 702
Przeciętna powierzchnia użytkowa[a] 1 mieszkania w m²	94,4	95,0
Zaległości w opłatach za mieszkanie w zasobach gminnych w tys. zł	.	-

[a] Na podstawie bilansów zasobów mieszkaniowych.

ŻŁOBKI	2013	2014	2015
Żłobki i kluby dziecięce	-	-	-
Dzieci przebywające w żłobkach i klubach dziecięcych (w ciągu roku)	-	-	-

EDUKACJA	2013/14	2014/15	2015/16
Placówki wychowania przedszkolnego	6	6	6
w tym przedszkola	4	4	4
Miejsca w przedszkolach	220	240	220
Dzieci w placówkach wychowania przedszkolnego	279	268	250
w tym w przedszkolach	220	233	212
Szkoły podstawowe	5	5	5
Uczniowie szkół podstawowych	470	506	531
Gimnazja	4	4	4
Uczniowie szkół gimnazjalnych	265	242	239
Liczba uczniów przypadająca na 1 oddział w szkołach: podstawowych	15	15	16
gimnazjalnych	18	19	18

UDZIAŁ OSÓB KORZYSTAJĄCYCH ZE ŚRODOWISKOWEJ POMOCY SPOŁECZNEJ W LUDNOŚCI OGÓŁEM

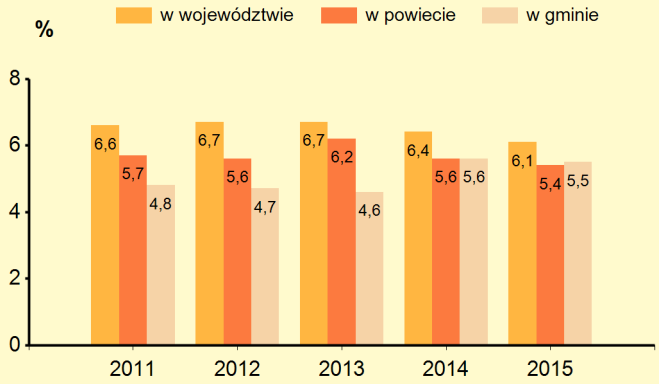

W 2015 r. wydatki na pomoc społeczną i pozostałe zadania w zakresie polityki społecznej wyniosły **3122,6** tys. zł.

Liczba przychodni w gminie w 2015 r.: **4**
Liczba osób przypadających na 1 przychodnię wyniosła: **2268**

LEŚNICTWO W 2015 R.

Powierzchnia lasów ogółem w ha	2043,00
w tym lasy publiczne	1862,00
w tym własność gminy	39,00
Lesistość w %	37,8

GOSPODARKA ŚCIEKOWA

Liczba oczyszczalni ścieków w gminie w 2015 r. wyniosła: **-**

Liczba ludności korzystającej z oczyszczalni ścieków wyniosła:

w gminie	**840**
w powiecie	**90633**

Gromadzenie i wywóz nieczystości ciekłych w 2015 r.

- instalacje i urządzenia:

zbiorniki bezodpływowe	**1778**
oczyszczalnie przydomowe	**268**

Ludność gminy według edukacyjnych grup wieku w 2015 r.:

0-2 lata	-	**246**
3-6 lat	-	**372**
7-12 lat	-	**478**
13-15 lat	-	**251**

W 2015 r. subwencja oświatowa w gminie wyniosła **6234,5** tys. zł.

	2015
Biblioteki i filie	5
Czytelnicy w bibliotekach publicznych	1573
Wypożyczenia księgozbioru na 1 czytelnika w woluminach	21

W 2015 r. wydatki na przeciwdziałanie alkoholizmowi wyniosły **132** tys. zł.

WYBRANE DANE O RYNKU PRACY[a] W 2015 R.

	Powiat	Gmina
Pracujący[b]	24884	639
Bezrobotni zarejestrowani	4851	298
w tym kobiety w %	53,1	52,0
Udział bezrobotnych zarejestrowanych w liczbie ludności w wieku produkcyjnym w %	6,1	5,2
Udział zarejestrowanych bezrobotnych kobiet w liczbie kobiet w wieku produkcyjnym w %	6,9	5,7

[a] Stan w dniu 31 XII. [b] Bez podmiotów gospodarczych o liczbie pracujących do 9 osób oraz gospodarstw indywidualnych w rolnictwie.

PODMIOTY GOSPODARKI NARODOWEJ W REJESTRZE REGON W 2015 R.

		Powiat	Gmina
Ogółem		**11693**	**715**
w tym w sektorze:	rolniczym	81	10
	przemysłowym	1227	109
	budowlanym	1477	134
na 10 tys. ludności		925	788
Osoby fizyczne prowadzące działalność gospodarczą na 10 tys. ludności		690	646

ZMIESZANE ODPADY KOMUNALNE ZEBRANE W CIĄGU ROKU

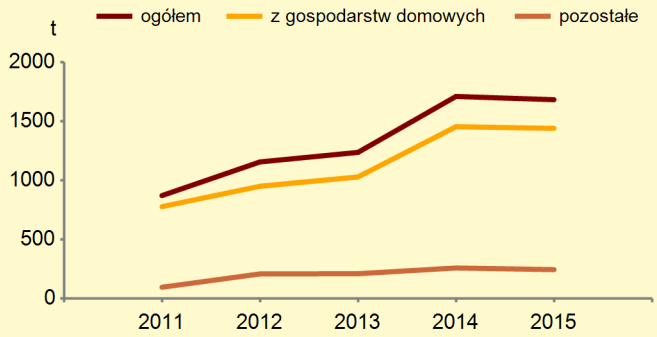

GMINA WIEJSKA BABICE NA TLE GMIN POWIATU I WOJEWÓDZTWA W 2015 R.

Lokata gminy w powiecie 1 10 Lokata gminy w województwie

WYSZCZEGÓLNIENIE /GMINY	Ludność na 1 km^2		Kobiety na 100 mężczyzn[a]		Saldo migracji na 1000 ludności[b]		Dochody własne budżetu gminy (na 1 mieszkańca)		Środki w dochodach budżetu gminy na finansowanie i współfinansowanie programów i projektów unijnych (na 1 mieszkańca)		Wydatki budżetu gminy (na 1 mieszkańca)		Dzieci w przedszkolach na 100 miejsc[a]		Przeciętna powierzchnia użytkowa 1 mieszkania w zasobach mieszkaniowych		Odsetek ludności korzystającej z instalacji: wodociągowej		Odsetek ludności korzystającej z instalacji: kanalizacyjnej		Odsetek ludności korzystającej z instalacji: gazowej		Podmioty gospodarki narodowej w rejestrze REGON na 10 tys. ludności	
BABICE (GM.WIEJSKA)	**4**	**67**	**2**	**139**	**1**	**61**	**4**	**49**	**1**	**55**	**4**	**172**	**4**	**122**	**1**	**74**	**4**	**22**	**5**	**164**	**5**	**88**	**4**	**80**
ALWERNIA (GM.MIEJSKO-WIEJSKA)	4	67	1	109	2	77	5	58	3	166	5	182	2	86	2	131	3	17	4	92	3	59	3	64
CHRZANÓW (GM.MIEJSKO-WIEJSKA)	1	9	5	175	4	164	2	25	5	181	2	140	5	131	5	179	5	24	1	16	1	41	1	34
LIBIĄŻ (GM.MIEJSKO-WIEJSKA)	2	18	4	155	5	165	3	32	4	180	3	162	3	93	3	162	1	1	3	50	4	80	5	81
TRZEBINIA (GM.MIEJSKO-WIEJSKA)	3	25	3	151	3	98	1	20	2	163	1	132	1	38	4	172	1	1	2	27	2	48	2	45

BDL BANK DANYCH LOKALNYCH

WIĘCEJ DANYCH: Bank Danych Lokalnych bdl.stat.gov.pl

[a] Najmniejsza wartość została oznaczona jako lokata 1, natomiast największa – jako ostatnia lokata spośród zestawionych jednostek.
[b] W przypadku migracji zagranicznych dane dotyczą 2014 r.