2016 Statystyczne Vademecum Samorządowca

URZĄD STATYSTYCZNY W KRAKOWIE

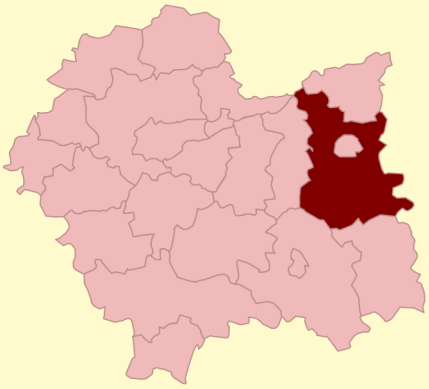

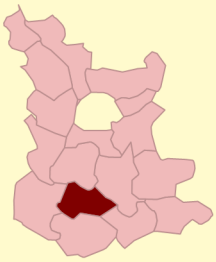

GMINA WIEJSKA
GROMNIK
POWIAT TARNOWSKI

2015	Liczba	miejscowości	7
		sołectw	7
	Powierzchnia w km²		70

WYBRANE DANE STATYSTYCZNE	2013	2014	2015	Powiat 2015
Ludność	8770	8782	8807	200600
Ludność na 1 km²	126	126	126	142
Kobiety na 100 mężczyzn	100	99	99	101
Ludność w wieku nieprodukcyjnym na 100 osób w wieku produkcyjnym	59,6	59,2	59,3	57,6
Dochody ogółem budżetu gminy na 1 mieszkańca w zł	2870	2855	3194	3019
Wydatki ogółem budżetu gminy na 1 mieszkańca w zł	2651	2643	3031	2963
Turystyczne obiekty noclegowe[a]	1	1	1	15
Porady udzielone w ramach podstawowej opieki zdrowotnej na 1 mieszkańca	3	3	3	4
Lesistość w %	26,0	26,2	26,2	21,8
Mieszkania oddane do użytkowania na 10 tys. ludności	46	35	36	34
Pracujący[b] na 1000 ludności	70	67	64	104
Udział bezrobotnych zarejestrowanych w liczbie ludności w wieku produkcyjnym (w %)	9,6	8,0	6,7	6,4
Ludność - w % ogółu ludności - korzystająca z instalacji				
wodociągowej	49,0	57,9	58,6	71,0
kanalizacyjnej	20,3	23,8	24,1	49,6
gazowej	48,3	48,1	48,1	67,4
Podmioty gospodarki narodowej w rejestrze REGON na 10 tys. ludności w wieku produkcyjnym	755	816	827	944

LUDNOŚĆ WEDŁUG PŁCI I WIEKU W 2015 R.

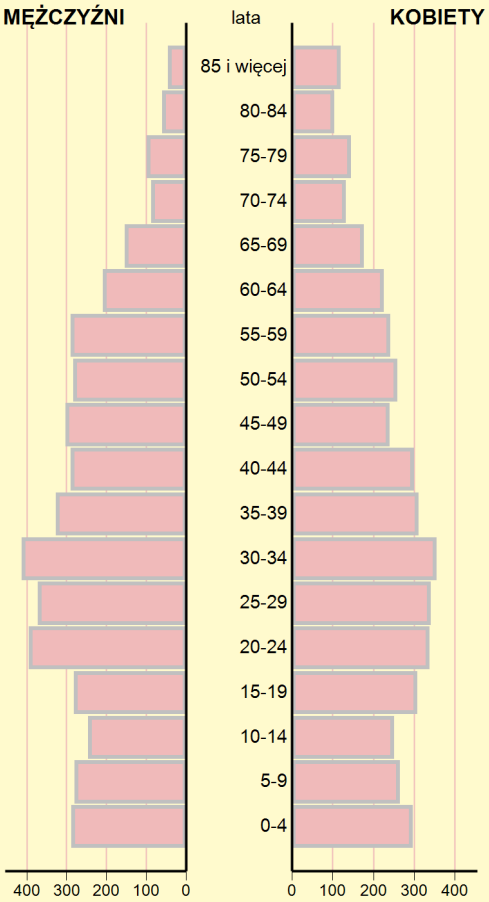

WYBRANE DANE DEMOGRAFICZNE W 2015 R.

	Powiat	Gmina	Powiat=100
Ludność	200600	8807	4,4
w tym kobiety	101034	4387	4,3
Urodzenia żywe	1980	123	6,2
Zgony	1722	72	4,2
Przyrost naturalny	258	51	x
Saldo migracji ogółem[c]	71	-24	x
Ludność w wieku:			
przedprodukcyjnym	40353	1939	4,8
produkcyjnym	127293	5528	4,3
poprodukcyjnym	32954	1340	4,1

MIGRACJE LUDNOŚCI NA POBYT STAŁY

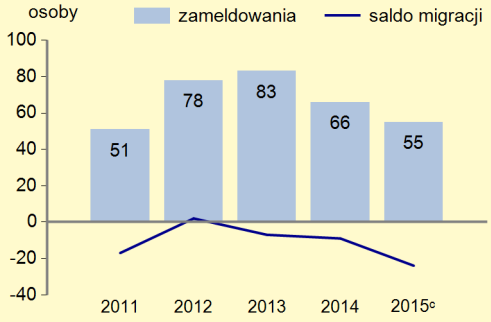

[a] Dane dotyczą obiektów posiadających 10 i więcej miejsc noclegowych. [b] Bez podmiotów gospodarczych o liczbie pracujących do 9 osób oraz gospodarstw indywidualnych w rolnictwie. [c] W przypadku migracji zagranicznych dane dotyczą 2014 r.

DOCHODY I WYDATKI BUDŻETU GMINY WEDŁUG RODZAJÓW W 2015 R.

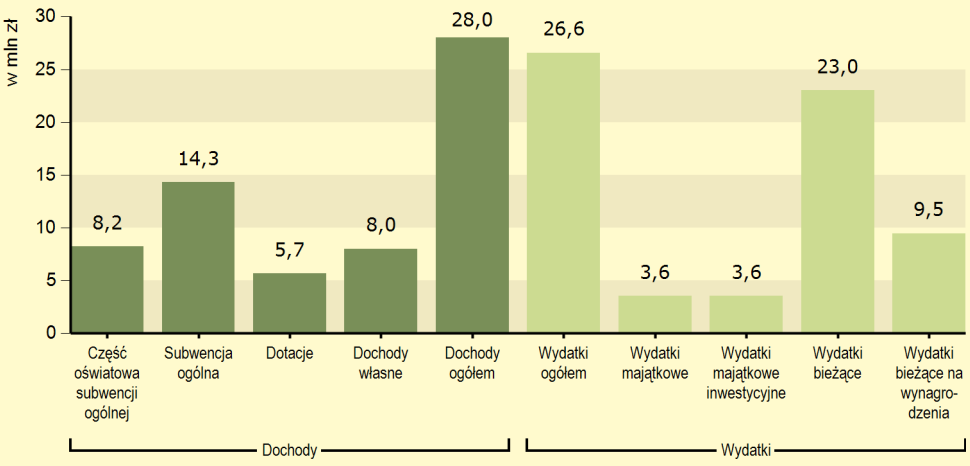

ŚRODKI W DOCHODACH BUDŻETU GMINY NA FINANSOWANIE I WSPÓŁFINANSOWANIE PROGRAMÓW I PROJEKTÓW UNIJNYCH W 2015 R.

1,3 mln zł

W 2015 r. wydatki na oświatę i wychowanie wyniosły **12179** tys. zł.

STRUKTURA DOCHODÓW BUDŻETU GMINY WEDŁUG DZIAŁÓW (w odsetkach)

	2013	2014	2015
O G Ó Ł E M	**100,0**	**100,0**	**100,0**
Rolnictwo i łowiectwo	2,2	0,7	0,6
Transport i łączność	2,1	1,9	3,0
Gospodarka mieszkaniowa	1,0	0,9	0,9
Administracja publiczna	0,3	1,0	3,6
Bezpieczeństwo publiczne i ochrona przeciwpożarowa	0,1	0,1	0,2
Różne rozliczenia	56,9	54,3	51,4
Oświata i wychowanie	4,2	4,8	4,4
Pomoc społeczna	15,7	16,0	13,5
Edukacyjna opieka wychowawcza	0,9	0,9	0,5
Gospodarka komunalna i ochrona środowiska	1,9	2,2	2,1
Kultura i ochrona dziedzictwa narodowego	0,4	-	1,5
Kultura fizyczna	-	-	-
Dochody od osób prawnych, od osób fizycznych i od innych jednostek nieposiadających osobowości prawnej	13,3	15,1	14,3
Pozostałe	1,0	2,1	4,0

W 2015 r. dochody gminy na 1 mieszkańca wyniosły: **3194 zł**.

Dochody własne stanowiły w dochodach ogółem budżetu gminy **28,6%**. Udział wpływów z tytułu podatku dochodowego od osób fizycznych w dochodach własnych wyniósł **29,9%**.

W gminie w 2015 r. **100,0%** wydatków majątkowych przeznaczono na cele inwestycyjne. Wydatki majątkowe inwestycyjne stanowiły **13,4%** wydatków ogółem budżetu gminy.

MIESZKANIA ODDANE DO UŻYTKOWANIA

	2014	2015
Ogółem	**31**	**32**
w tym:		
indywidualne	31	32
przeznaczone na sprzedaż lub wynajem	-	-

DŁUGOŚĆ ŚCIEŻEK ROWEROWYCH W 2015 R.

- km

STRUKTURA WYDATKÓW BUDŻETU GMINY WEDŁUG DZIAŁÓW (w odsetkach)

	2013	2014	2015
O G Ó Ł E M	**100,0**	**100,0**	**100,0**
Rolnictwo i łowiectwo	1,2	1,4	0,9
Transport i łączność	5,2	4,4	6,6
Gospodarka mieszkaniowa	0,7	0,7	0,6
Administracja publiczna	9,9	10,3	9,2
Bezpieczeństwo publiczne i ochrona przeciwpożarowa	0,9	1,2	1,1
Różne rozliczenia	-	-	-
Oświata i wychowanie	48,2	46,5	45,8
Pomoc społeczna	19,9	20,4	17,6
Edukacyjna opieka wychowawcza	2,2	2,0	1,4
Gospodarka komunalna i ochrona środowiska	3,1	4,7	4,4
Kultura i ochrona dziedzictwa narodowego	4,3	3,4	5,9
Kultura fizyczna	0,4	0,4	0,4
Działalność usługowa	0,2	0,1	0,4
Ochrona zdrowia	0,3	0,3	0,3
Pozostałe	3,5	4,2	5,4

W 2015 r. wydatki gminy na 1 mieszkańca wyniosły: **3031 zł**.

RADNI RAD GMIN WEDŁUG GRUP WIEKU W 2015 R.

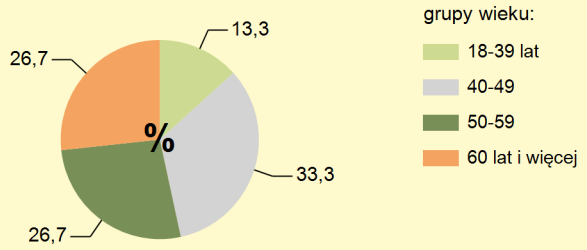

ZASOBY MIESZKANIOWE

	2014	2015
Mieszkania[a]	2 228	2 260
Przeciętna powierzchnia użytkowa[a] 1 mieszkania w m²	90,1	90,6
Liczba wypłaconych dodatków mieszkaniowych	14	-
Zaległości w opłatach za mieszkanie w zasobach gminnych w tys. zł	.	0,8

[a] Na podstawie bilansów zasobów mieszkaniowych.

ŻŁOBKI	2013	2014	2015
Żłobki i kluby dziecięce	-	-	-
Dzieci przebywające w żłobkach i klubach dziecięcych (w ciągu roku)	-	-	-

EDUKACJA	2013/14	2014/15	2015/16
Placówki wychowania przedszkolnego	8	8	8
w tym przedszkola	3	3	3
Miejsca w przedszkolach	195	170	170
Dzieci w placówkach wychowania przedszkolnego	273	248	250
w tym w przedszkolach	198	184	191
Szkoły podstawowe	7	7	7
Uczniowie szkół podstawowych	562	597	583
Gimnazja	3	3	3
Uczniowie szkół gimnazjalnych	291	298	301
Liczba uczniów przypadająca na 1 oddział w szkołach: podstawowych	16	16	16
gimnazjalnych	19	20	20

UDZIAŁ OSÓB KORZYSTAJĄCYCH ZE ŚRODOWISKOWEJ POMOCY SPOŁECZNEJ W LUDNOŚCI OGÓŁEM

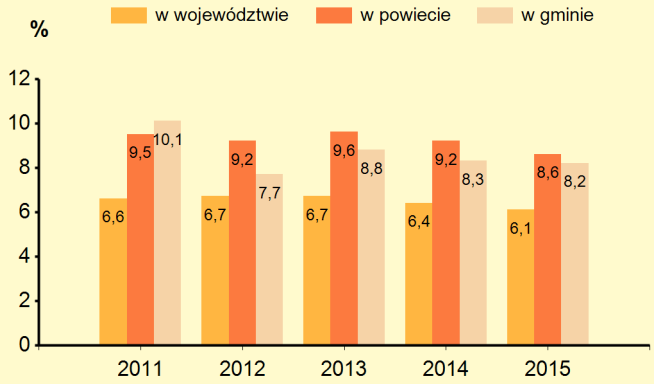

W 2015 r. wydatki na pomoc społeczną i pozostałe zadania w zakresie polityki społecznej wyniosły **4692,7** tys. zł.

Liczba przychodni w gminie w 2015 r.: **7**
Liczba osób przypadających na 1 przychodnię wyniosła: **1258**

LEŚNICTWO W 2015 R.

Powierzchnia lasów ogółem w ha	1828,45
w tym lasy publiczne	455,31
w tym własność gminy	23,90
Lesistość w %	26,2

GOSPODARKA ŚCIEKOWA

Liczba oczyszczalni ścieków w gminie w 2015 r. wyniosła: **1**

Liczba ludności korzystającej z oczyszczalni ścieków wyniosła:

w gminie	**1000**
w powiecie	**98485**

Gromadzenie i wywóz nieczystości ciekłych w 2015 r.

- instalacje i urządzenia:

zbiorniki bezodpływowe	**1765**
oczyszczalnie przydomowe	**19**

Ludność gminy według edukacyjnych grup wieku w 2015 r.:

0-2 lata	-	**356**
3-6 lat	-	**454**
7-12 lat	-	**593**
13-15 lat	-	**319**

W 2015 r. subwencja oświatowa w gminie wyniosła **8246,1** tys. zł.

	2015
Biblioteki i filie	4
Czytelnicy w bibliotekach publicznych	1825
Wypożyczenia księgozbioru na 1 czytelnika w woluminach	17

W 2015 r. wydatki na przeciwdziałanie alkoholizmowi wyniosły **81** tys. zł.

WYBRANE DANE O RYNKU PRACY[a] W 2015 R.

	Powiat	Gmina
Pracujący[b]	20770	562
Bezrobotni zarejestrowani	8167	372
w tym kobiety w %	58,6	48,4
Udział bezrobotnych zarejestrowanych w liczbie ludności w wieku produkcyjnym w %	6,4	6,7
Udział zarejestrowanych bezrobotnych kobiet w liczbie kobiet w wieku produkcyjnym w %	8,1	7,2

[a] Stan w dniu 31 XII. [b] Bez podmiotów gospodarczych o liczbie pracujących do 9 osób oraz gospodarstw indywidualnych w rolnictwie.

PODMIOTY GOSPODARKI NARODOWEJ W REJESTRZE REGON W 2015 R.

	Powiat	Gmina
Ogółem	**12013**	**457**
w tym w sektorze: rolniczym	328	9
przemysłowym	1646	58
budowlanym	2519	178
na 10 tys. ludności	599	519
Osoby fizyczne prowadzące działalność gospodarczą na 10 tys. ludności	484	437

ZMIESZANE ODPADY KOMUNALNE ZEBRANE W CIĄGU ROKU

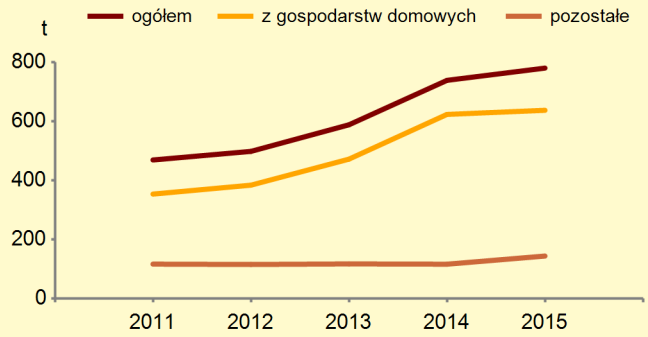

GMINA WIEJSKA GROMNIK NA TLE GMIN POWIATU I WOJEWÓDZTWA W 2015 R.

Lokata gminy w powiecie 1 10 Lokata gminy w województwie

WYSZCZEGÓLNIENIE /GMINY	Ludność na 1 km²		Kobiety na 100 mężczyzn[a]		Saldo migracji na 1000 ludności[b]		Dochody własne budżetu gminy (na 1 mieszkańca)		Środki w dochodach budżetu gminy na finansowanie i współfinansowanie programów i projektów unijnych (na 1 mieszkańca)		Wydatki budżetu gminy (na 1 mieszkańca)		Dzieci w przedszkolach na 100 miejsc[a]		Przeciętna powierzchnia użytkowa 1 mieszkania w zasobach mieszkaniowych		Odsetek ludności korzystającej z instalacji: wodociągowej		kanalizacyjnej		gazowej		Podmioty gospodarki narodowej w rejestrze REGON na 10 tys. ludności	
GROMNIK (GM.WIEJSKA)	**9**	**108**	**4**	**33**	**12**	**155**	**8**	**142**	**11**	**103**	**8**	**105**	**16**	**170**	**10**	**112**	**10**	**122**	**14**	**136**	**15**	**113**	**12**	**169**
CIĘŻKOWICE (GM.MIEJSKO-WIEJSKA)	11	128	3	30	14	167	12	156	2	23	3	86	4	38	11	114	9	107	13	128	16	114	6	144
LISIA GÓRA (GM.WIEJSKA)	6	91	11	90	2	17	9	149	9	90	7	102	14	166	12	119	3	34	4	42	7	72	6	144
PLEŚNA (GM.WIEJSKA)	6	91	5	50	6	64	10	151	7	64	10	137	9	102	14	122	11	123	8	87	8	74	13	172
RADŁÓW (GM.MIEJSKO-WIEJSKA)	10	123	14	108	3	25	7	118	1	4	1	15	5	53	12	119	4	48	10	95	9	77	10	159
RYGLICE (GM.MIEJSKO-WIEJSKA)	13	142	9	76	8	67	13	167	5	50	6	101	3	33	4	76	15	170	7	82	12	99	11	165
RZEPIENNIK STRZYŻEWSKI (GM.WIEJSKA)	15	148	7	73	15	172	14	170	15	156	5	93	13	147	3	60	16	174	16	158	11	94	15	176
SKRZYSZÓW (GM.WIEJSKA)	5	71	12	95	1	16	3	72	10	92	9	107	11	122	2	38	12	125	5	45	6	64	2	123
SZERZYNY (GM.WIEJSKA)	14	145	2	18	16	175	16	181	4	43	4	87	15	168	16	145	13	133	9	89	5	40	14	174
TARNÓW (GM.WIEJSKA)	1	27	13	97	4	26	2	70	14	140	12	149	7	62	1	15	5	49	3	28	1	17	1	82
TUCHÓW (GM.MIEJSKO-WIEJSKA)	3	58	10	80	11	147	11	153	12	124	11	145	8	72	15	135	7	95	6	73	14	108	4	130
WIERZCHOSŁAWICE (GM.WIEJSKA)	8	93	16	125	9	93	1	60	6	63	14	171	10	112	5	84	6	58	1	11	2	22	9	149
WIETRZYCHOWICE (GM.WIEJSKA)	16	159	1	9	7	66	15	180	16	165	16	180	1	8	7	89	2	30	11	101	10	90	16	178
WOJNICZ (GM.MIEJSKO-WIEJSKA)	4	65	8	74	5	56	5	108	8	82	13	155	11	122	8	97	8	97	15	155	3	23	5	133
ZAKLICZYN (GM.MIEJSKO-WIEJSKA)	12	137	6	72	13	156	6	117	3	30	2	75	5	53	9	110	14	158	12	105	13	102	3	124
ŻABNO (GM.MIEJSKO-WIEJSKA)	2	56	15	121	10	137	4	96	13	136	15	177	2	18	6	85	1	12	2	26	4	36	8	146

BDL BANK DANYCH LOKALNYCH

WIĘCEJ DANYCH: Bank Danych Lokalnych bdl.stat.gov.pl

[a] Najmniejsza wartość została oznaczona jako lokata 1, natomiast największa – jako ostatnia lokata spośród zestawionych jednostek.

[b] W przypadku migracji zagranicznych dane dotyczą 2014 r.