2016 Statystyczne Vademecum Samorządowca

URZĄD STATYSTYCZNY W KRAKOWIE

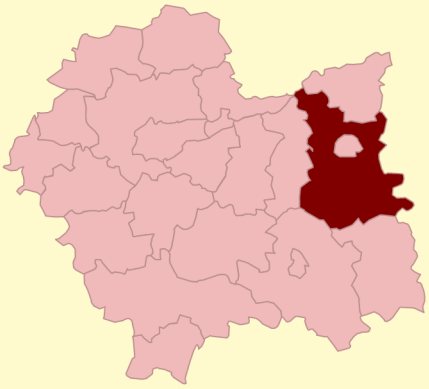

GMINA MIEJSKO-WIEJSKA

RADŁÓW

POWIAT TARNOWSKI

2015	Liczba	miejscowości	14
		sołectw	14
	Powierzchnia w km²		86

WYBRANE DANE STATYSTYCZNE	2013	2014	2015	Powiat 2015
Ludność	9804	9775	9800	200600
Ludność na 1 km²	114	113	114	142
Kobiety na 100 mężczyzn	103	103	103	101
Ludność w wieku nieprodukcyjnym na 100 osób w wieku produkcyjnym	54,6	54,2	53,8	57,6
Dochody ogółem budżetu gminy na 1 mieszkańca w zł	2694	2735	4145	3019
Wydatki ogółem budżetu gminy na 1 mieszkańca w zł	2749	2900	4413	2963
Turystyczne obiekty noclegowe[a]	1	1	1	15
Porady udzielone w ramach podstawowej opieki zdrowotnej na 1 mieszkańca	4	5	5	4
Lesistość w %	16,1	16,0	16,0	21,8
Mieszkania oddane do użytkowania na 10 tys. ludności	24	29	26	34
Pracujący[b] na 1000 ludności	68	69	61	104
Udział bezrobotnych zarejestrowanych w liczbie ludności w wieku produkcyjnym (w %)	7,7	6,7	4,7	6,4
Ludność - w % ogółu ludności - korzystająca z instalacji				
wodociągowej	82,0	93,1	93,2	71,0
kanalizacyjnej	30,0	33,3	37,7	49,6
gazowej	66,5	66,5	66,6	67,4
Podmioty gospodarki narodowej w rejestrze REGON na 10 tys. ludności w wieku produkcyjnym	792	820	841	944

LUDNOŚĆ WEDŁUG PŁCI I WIEKU W 2015 R.

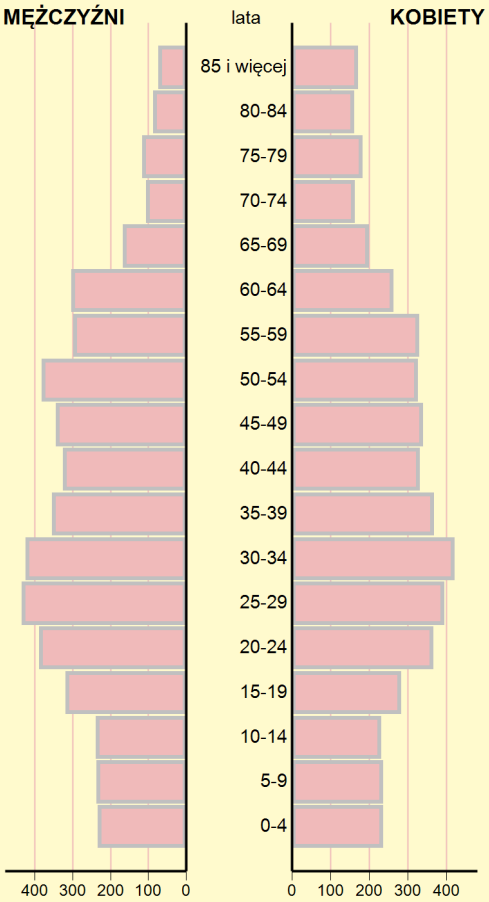

WYBRANE DANE DEMOGRAFICZNE W 2015 R.

	Powiat	Gmina	Powiat=100
Ludność	200600	9800	4,9
w tym kobiety	101034	4971	4,9
Urodzenia żywe	1980	83	4,2
Zgony	1722	100	5,8
Przyrost naturalny	258	-17	x
Saldo migracji ogółem[c]	71	40	x
Ludność w wieku:			
przedprodukcyjnym	40353	1750	4,3
produkcyjnym	127293	6371	5,0
poprodukcyjnym	32954	1679	5,1

MIGRACJE LUDNOŚCI NA POBYT STAŁY

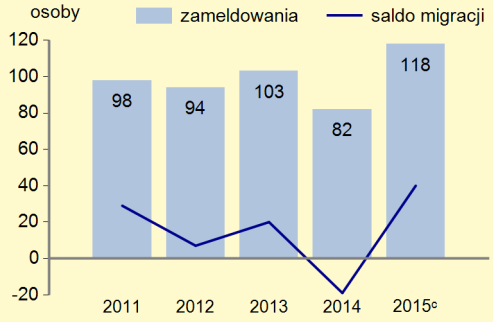

[a] Dane dotyczą obiektów posiadających 10 i więcej miejsc noclegowych. [b] Bez podmiotów gospodarczych o liczbie pracujących do 9 osób oraz gospodarstw indywidualnych w rolnictwie. [c] W przypadku migracji zagranicznych dane dotyczą 2014 r.

DOCHODY I WYDATKI BUDŻETU GMINY WEDŁUG RODZAJÓW W 2015 R.

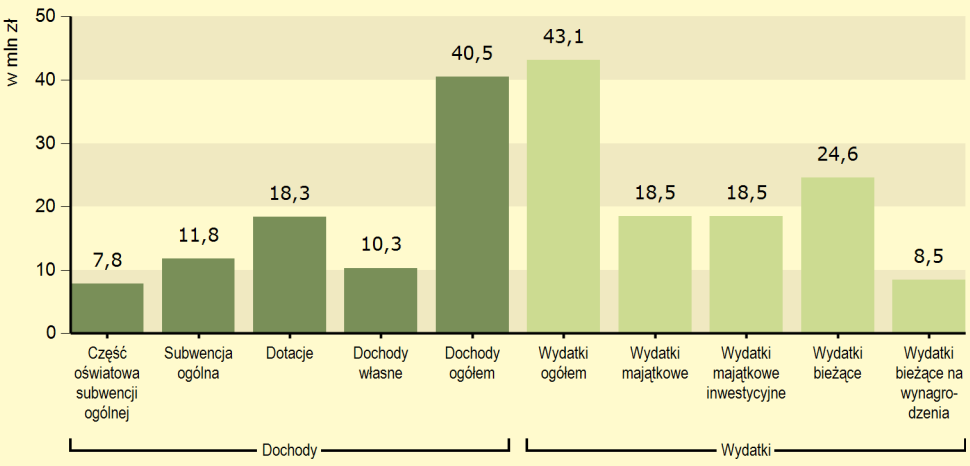

ŚRODKI W DOCHODACH BUDŻETU GMINY NA FINANSOWANIE I WSPÓŁFINANSOWANIE PROGRAMÓW I PROJEKTÓW UNIJNYCH W 2015 R.

12,4 mln zł

W 2015 r. wydatki na oświatę i wychowanie wyniosły **11751** tys. zł.

STRUKTURA DOCHODÓW BUDŻETU GMINY WEDŁUG DZIAŁÓW (w odsetkach)

	2013	2014	2015
O G Ó Ł E M	**100,0**	**100,0**	**100,0**
Rolnictwo i łowiectwo	1,2	1,0	1,0
Transport i łączność	5,0	3,1	2,3
Gospodarka mieszkaniowa	2,7	1,2	9,1
Administracja publiczna	0,4	2,6	0,7
Bezpieczeństwo publiczne i ochrona przeciwpożarowa	0,2	0,3	0,2
Różne rozliczenia	46,2	43,1	33,2
Oświata i wychowanie	0,7	1,5	1,2
Pomoc społeczna	14,1	14,0	9,5
Edukacyjna opieka wychowawcza	0,7	0,7	0,3
Gospodarka komunalna i ochrona środowiska	1,0	2,2	20,4
Kultura i ochrona dziedzictwa narodowego	0,2	0,0	0,3
Kultura fizyczna	0,0	2,9	1,9
Dochody od osób prawnych, od osób fizycznych i od innych jednostek nieposiadających osobowości prawnej	27,2	26,2	18,0
Pozostałe	0,4	1,2	1,9

W 2015 r. dochody gminy na 1 mieszkańca wyniosły: **4145 zł**.

Dochody własne stanowiły w dochodach ogółem budżetu gminy **25,5%**. Udział wpływów z tytułu podatku dochodowego od osób fizycznych w dochodach własnych wyniósł **35,2%**.

W gminie w 2015 r. **100,0%** wydatków majątkowych przeznaczono na cele inwestycyjne. Wydatki majątkowe inwestycyjne stanowiły **42,9%** wydatków ogółem budżetu gminy.

STRUKTURA WYDATKÓW BUDŻETU GMINY WEDŁUG DZIAŁÓW (w odsetkach)

	2013	2014	2015
O G Ó Ł E M	**100,0**	**100,0**	**100,0**
Rolnictwo i łowiectwo	1,3	1,9	1,8
Transport i łączność	8,6	6,4	4,2
Gospodarka mieszkaniowa	3,4	7,0	9,6
Administracja publiczna	9,0	11,0	7,1
Bezpieczeństwo publiczne i ochrona przeciwpożarowa	1,4	1,3	0,7
Różne rozliczenia	-	-	-
Oświata i wychowanie	41,5	42,0	27,3
Pomoc społeczna	17,4	16,4	11,0
Edukacyjna opieka wychowawcza	1,2	1,3	0,7
Gospodarka komunalna i ochrona środowiska	3,6	4,2	29,8
Kultura i ochrona dziedzictwa narodowego	3,2	2,5	2,1
Kultura fizyczna	7,3	3,1	2,7
Działalność usługowa	0,4	0,2	0,1
Ochrona zdrowia	0,2	0,4	0,3
Pozostałe	1,5	2,3	2,6

W 2015 r. wydatki gminy na 1 mieszkańca wyniosły: **4413 zł**.

RADNI RAD GMIN WEDŁUG GRUP WIEKU W 2015 R.

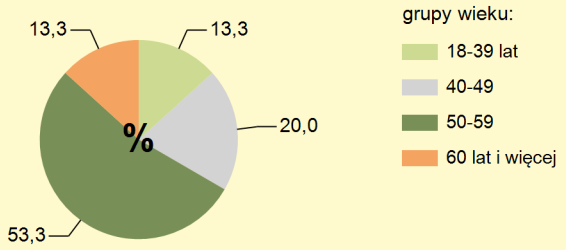

MIESZKANIA ODDANE DO UŻYTKOWANIA

	2014	2015
Ogółem	**28**	**25**
w tym:		
indywidualne	28	25
przeznaczone na sprzedaż lub wynajem	-	-

ZASOBY MIESZKANIOWE

	2014	2015
Mieszkania[a]	2 735	2 759
Przeciętna powierzchnia użytkowa[a] 1 mieszkania w m²	89,5	90,0
Liczba wypłaconych dodatków mieszkaniowych	128	69
Zaległości w opłatach za mieszkanie w zasobach gminnych w tys. zł	.	1,4
Liczba lokali socjalnych	15	15

[a] Na podstawie bilansów zasobów mieszkaniowych.

DŁUGOŚĆ ŚCIEŻEK ROWEROWYCH W 2015 R.

- km

ŻŁOBKI	2013	2014	2015
Żłobki i kluby dziecięce	-	-	-
Dzieci przebywające w żłobkach i klubach dziecięcych (w ciągu roku)	-	-	-

EDUKACJA	2013/14	2014/15	2015/16
Placówki wychowania przedszkolnego	6	6	6
w tym przedszkola	5	5	5
Miejsca w przedszkolach	285	295	302
Dzieci w placówkach wychowania przedszkolnego	272	268	284
w tym w przedszkolach	247	255	263
Szkoły podstawowe	7	7	7
Uczniowie szkół podstawowych	533	546	552
Gimnazja	4	4	4
Uczniowie szkół gimnazjalnych	334	327	310
Liczba uczniów przypadająca na 1 oddział w szkołach: podstawowych	11	12	12
gimnazjalnych	19	19	18

UDZIAŁ OSÓB KORZYSTAJĄCYCH ZE ŚRODOWISKOWEJ POMOCY SPOŁECZNEJ W LUDNOŚCI OGÓŁEM

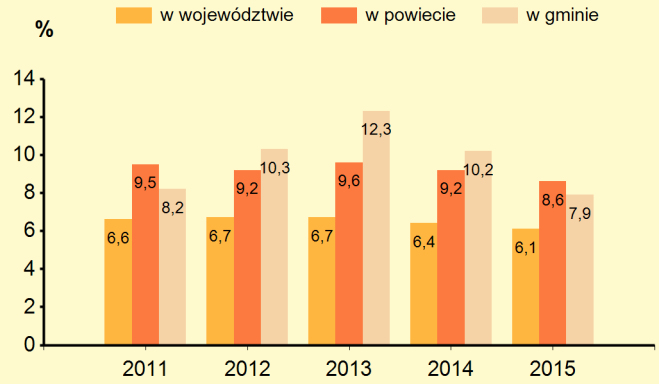

W 2015 r. wydatki na pomoc społeczną i pozostałe zadania w zakresie polityki społecznej wyniosły **5470,6** tys. zł.

Liczba przychodni w gminie w 2015 r.: **5**
Liczba osób przypadających na 1 przychodnię wyniosła: **1960**

LEŚNICTWO W 2015 R.

Powierzchnia lasów ogółem w ha	1381,67
w tym lasy publiczne	1131,20
w tym własność gminy	26,30
Lesistość w %	16,0

GOSPODARKA ŚCIEKOWA

Liczba oczyszczalni ścieków w gminie w 2015 r. wyniosła: **1**

Liczba ludności korzystającej z oczyszczalni ścieków wyniosła:

w gminie	**4000**
w powiecie	**98485**

Gromadzenie i wywóz nieczystości ciekłych w 2015 r.

- instalacje i urządzenia:

zbiorniki bezodpływowe	**911**
oczyszczalnie przydomowe	**13**

Ludność gminy według edukacyjnych grup wieku w 2015 r.:

0-2 lata	-	**269**
3-6 lat	-	**383**
7-12 lat	-	**553**
13-15 lat	-	**317**

W 2015 r. subwencja oświatowa w gminie wyniosła **7801,4** tys. zł.

	2015
Biblioteki i filie	5
Czytelnicy w bibliotekach publicznych	2029
Wypożyczenia księgozbioru na 1 czytelnika w woluminach	19

W 2015 r. wydatki na przeciwdziałanie alkoholizmowi wyniosły **143** tys. zł.

WYBRANE DANE O RYNKU PRACY[a] W 2015 R.

	Powiat	Gmina
Pracujący[b]	20770	602
Bezrobotni zarejestrowani	8167	299
w tym kobiety w %	58,6	56,9
Udział bezrobotnych zarejestrowanych w liczbie ludności w wieku produkcyjnym w %	6,4	4,7
Udział zarejestrowanych bezrobotnych kobiet w liczbie kobiet w wieku produkcyjnym w %	8,1	5,7

[a] Stan w dniu 31 XII. [b] Bez podmiotów gospodarczych o liczbie pracujących do 9 osób oraz gospodarstw indywidualnych w rolnictwie.

PODMIOTY GOSPODARKI NARODOWEJ W REJESTRZE REGON W 2015 R.

	Powiat	Gmina
Ogółem	**12013**	**536**
w tym w sektorze: rolniczym	328	22
przemysłowym	1646	52
budowlanym	2519	136
na 10 tys. ludności	599	547
Osoby fizyczne prowadzące działalność gospodarczą na 10 tys. ludności	484	412

ZMIESZANE ODPADY KOMUNALNE ZEBRANE W CIĄGU ROKU

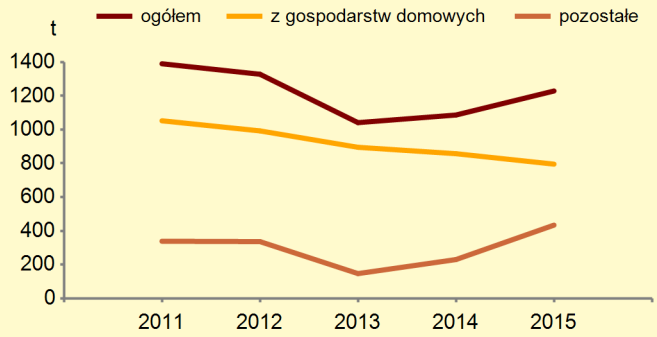

GMINA MIEJSKO - WIEJSKA RADŁÓW NA TLE GMIN POWIATU I WOJEWÓDZTWA W 2015 R.

Lokata gminy w powiecie 1 10 Lokata gminy w województwie

WYSZCZEGÓLNIENIE /GMINY	Ludność na 1 km²		Kobiety na 100 mężczyzn[a]		Saldo migracji na 1000 ludności[b]		Dochody własne budżetu gminy (na 1 mieszkańca)		Środki w dochodach budżetu gminy na finansowanie i współfinansowanie programów i projektów unijnych (na 1 mieszkańca)		Wydatki budżetu gminy (na 1 mieszkańca)		Dzieci w przedszkolach na 100 miejsc[a]		Przeciętna powierzchnia użytkowa 1 mieszkania w zasobach mieszkaniowych		Odsetek ludności korzystającej z instalacji: wodociągowej		kanalizacyjnej		gazowej		Podmioty gospodarki narodowej w rejestrze REGON na 10 tys. ludności	
RADŁÓW (GM.MIEJSKO-WIEJSKA)	**10**	**123**	**14**	**108**	**3**	**25**	**7**	**118**	**1**	**4**	**1**	**15**	**5**	**53**	**12**	**119**	**4**	**48**	**10**	**95**	**9**	**77**	**10**	**159**
CIĘŻKOWICE (GM.MIEJSKO-WIEJSKA)	11	128	3	30	14	167	12	156	2	23	3	86	4	38	11	114	9	107	13	128	16	114	6	144
GROMNIK (GM.WIEJSKA)	9	108	4	33	12	155	8	142	11	103	8	105	16	170	10	112	10	122	14	136	15	113	12	169
LISIA GÓRA (GM.WIEJSKA)	6	91	11	90	2	17	9	149	9	90	7	102	14	166	12	119	3	34	4	42	7	72	6	144
PLEŚNA (GM.WIEJSKA)	6	91	5	50	6	64	10	151	7	64	10	137	9	102	14	122	11	123	8	87	8	74	13	172
RYGLICE (GM.MIEJSKO-WIEJSKA)	13	142	9	76	8	67	13	167	5	50	6	101	3	33	4	76	15	170	7	82	12	99	11	165
RZEPIENNIK STRZYŻEWSKI (GM.WIEJSKA)	15	148	7	73	15	172	14	170	15	156	5	93	13	147	3	60	16	174	16	158	11	94	15	176
SKRZYSZÓW (GM.WIEJSKA)	5	71	12	95	1	16	3	72	10	92	9	107	11	122	2	38	12	125	5	45	6	64	2	123
SZERZYNY (GM.WIEJSKA)	14	145	2	18	16	175	16	181	4	43	4	87	15	168	16	145	13	133	9	89	5	40	14	174
TARNÓW (GM.WIEJSKA)	1	27	13	97	4	26	2	70	14	140	12	149	7	62	1	15	5	49	3	28	1	17	1	82
TUCHÓW (GM.MIEJSKO-WIEJSKA)	3	58	10	80	11	147	11	153	12	124	11	145	8	72	15	135	7	95	6	73	14	108	4	130
WIERZCHOSŁAWICE (GM.WIEJSKA)	8	93	16	125	9	93	1	60	6	63	14	171	10	112	5	84	6	58	1	11	2	22	9	149
WIETRZYCHOWICE (GM.WIEJSKA)	16	159	1	9	7	66	15	180	16	165	16	180	1	8	7	89	2	30	11	101	10	90	16	178
WOJNICZ (GM.MIEJSKO-WIEJSKA)	4	65	8	74	5	56	5	108	8	82	13	155	11	122	8	97	8	97	15	155	3	23	5	133
ZAKLICZYN (GM.MIEJSKO-WIEJSKA)	12	137	6	72	13	156	6	117	3	30	2	75	5	53	9	110	14	158	12	105	13	102	3	124
ŻABNO (GM.MIEJSKO-WIEJSKA)	2	56	15	121	10	137	4	96	13	136	15	177	2	18	6	85	1	12	2	26	4	36	8	146

BDL BANK DANYCH LOKALNYCH

WIĘCEJ DANYCH: Bank Danych Lokalnych bdl.stat.gov.pl

[a] Najmniejsza wartość została oznaczona jako lokata 1, natomiast największa – jako ostatnia lokata spośród zestawionych jednostek.

[b] W przypadku migracji zagranicznych dane dotyczą 2014 r.