



URZĄD STATYSTYCZNY W KRAKOWIE  
STATISTICAL OFFICE IN KRAKÓW

**WOJEWÓDZTWO  
MAŁOPOLSKIE**

**PODREGIONY  
POWIATY  
GMINY**

**2013**

**SUBREGIONS  
POWIATS  
GMINAS**

**MAŁOPOLSKIE  
VOIVODSHIP**

KRAKÓW 2013

ZESPÓŁ REDAKCYJNY  
URZĘDU STATYSTYCZNEGO  
W KRAKOWIE

*EDITORIAL BOARD  
OF THE STATISTICAL OFFICE  
IN KRAKÓW*

PRZEWODNICZĄCY

*PRESIDENT*

dr Krzysztof Jakóbiak

CZŁONKOWIE

*MEMBERS*

Agnieszka Chochorowska, Małgorzata Kawejsza-Furmanek,  
Dorota Olszewska, Barbara Oremus, Krzysztof Pawlaczek, Maria Penpeska,  
Helena Sienniak, Anna Stefan, Monika Wałaszek

**Opracowanie merytoryczne i redakcyjne –**

***Editorial and technical supervision -***

**Dział Opracowań Regionalnych**

***Regional Studies Division***

w Małopolskim Ośrodku Badań Regionalnych

***in Małopolska Centre for Regional Surveys***

pod kierunkiem

***supervised by***

Heleny Sienniak

Sekretarz

***Secretary***

Marta Klósek

Skład komputerowy, tablice i wykresy

***Typesetting, tables and graphs***

Marta Klósek

Marcin Łacic

Projekt okładki

***Cover design***

Lidia Motrenko-Makuch

**ISSN 1732-6923**

**Przy publikowaniu danych US  
prosimy o podanie źródła**

***When publishing SO data  
please indicate source***

Druk i oprawa

***Printing and binding***

ZWS Zakład Poligraficzny nr 2  
26-600 Radom, ul. Planty 39/45

Nakład 120 egz. B5

Cena 25,00 zł

Publikacja dostępna na CD  
oraz w Internecie - [www.stat.gov.pl/krakow](http://www.stat.gov.pl/krakow)

***Publication available on CD  
and on the Internet - [www.stat.gov.pl/krakow](http://www.stat.gov.pl/krakow)***

## PRZEDMOWA

Rok 2013 jest rokiem szczególnym dla statystyki, związanym z obchodami Międzynarodowego Roku Statystyki i jubileuszem 95-lecia działalności Głównego Urzędu Statystycznego, dlatego miło mi przekazać Państwu w roku tak wyjątkowym, kolejną, już dziesiątą edycję publikacji **Województwo Małopolskie - Podregiony, Powiaty, Gminy**.

Opracowanie prezentuje dane, w ujęciu przestrzennym za 2012 r., charakteryzujące warunki życia mieszkańców i stan gospodarki województwa małopolskiego.


Układ tematyczny i forma prezentacji danych zmieniły się nieznacznie w stosunku do wydania ubiegłorocznego. W obecnej edycji publikacji rozszerzony został zakres danych m.in. o nowe informacje, np.: ludność według biologicznych i edukacyjnych grup wieku, separacje orzeczone, zatrudnieni na stanowiskach pracy, dla których dokonano oceny ryzyka zawodowego, zatrudnieni w warunkach zagrożenia czynnikami szkodliwymi i niebezpiecznymi dla zdrowia, rodzinnej i instytucjonalnej pieczy zastępczej.

Publikacja, podobnie jak w latach poprzednich, składa się z tablic przeglądowych prezentujących ważniejsze dane o województwie w latach 2000, 2005-2012 i wybrane dane o podregionach w latach 2005 i 2012, a także z tablic szczegółowych zgrupowanych w 16 działach tematycznych. W tegorocznej edycji, po raz pierwszy, każdy dział tematyczny został poprzedzony uwagami zawierającymi wyjaśnienia dotyczące terminologii, metodologii i zakresu informacji.

Poza wydaniem książkowym, publikację przygotowano w formie elektronicznej dostępnej na stronie internetowej Urzędu <http://www.stat.gov.pl/krakow> i na płycie CD. Wychodząc naprzeciw potrzebom odbiorców danych statystycznych, tablice przygotowano w formacie MS EXCEL, ułatwiającym wykorzystanie materiału statystycznego przy prowadzeniu własnych analiz.

Oddając Państwu niniejszą publikację, mam nadzieję, że spełni ona oczekiwania i okaże się użyteczna dla wszystkich zainteresowanych, w tym szczególnie pracowników administracji samorządowej, dostarczając potrzebnych informacji.

Dyrektor  
Urzędu Statystycznego w Krakowie



dr Krzysztof Jakóbiak

Kraków, grudzień 2013 r.

## **PREFACE**

*Year 2013 is a special year for the statistics associated with the celebration of the International Year of Statistics and the 95<sup>th</sup> anniversary of the Central Statistical Office, which is why I am pleased to present you in such a unique year, next, already the tenth edition of the publication **Małopolskie Voivodship - Subregions, Powiats, Gminas**.*

*The elaboration presents data in spatial terms for 2012 characterising living conditions of the inhabitants and the state of economy of the Małopolskie voivodship.*


*The thematic layout and the form of data presentation has changed slightly in relation to last year's edition. In the current edition of the publication the scope of data has been enhanced with new information regarding i.e. population by biological and educational age groups, separations adjudicated, paid employees on position for which evaluation of occupational risk was done, persons working in hazardous conditions to agents harmful and hazardous to health, family and institutional foster care.*

*Like in the previous years the publication consists of review tables presenting major data on the voivodship in the year 2000, 2005-2012 and selected data on subregions for 2005 and 2012. The publication contains also detailed tables grouped into 16 thematic chapters. In this year's edition every chapter was preceded by notes containing explanations regarding terminology, methodology and scope of information.*

*Except book, the publication was elaborated in electronic form available at the Office's website <http://www.stat.gov.pl/krakow> and on CD. To meet the needs of the users of statistical data, tables were prepared in MS Excel format for easy use of the material for running their own statistical analysis.*

*Presenting the publication, I hope that it will fulfil expectations and will be useful to all concerned persons, of which particularly to employees of self-government administration providing important information.*

*Director  
of the Statistical Office in Kraków*

  
*Krzysztof Jakóbiak, Ph.D.*

*Kraków, December 2013*

## SPIS RZECZY

|  |  |
|--|--|
| <b>Przedmowa</b> .....   |  |
| <b>Spis tablic i wykresów</b> .....  |  |
| <b>Objaśnienia znaków umownych. Ważniejsze skróty</b> .....                    |  |
| <b>Uwagi ogólne</b> .....  |  |
| <b>Tablice przeglądowe</b>   |  |
| I. Ważniejsze dane o województwie (2000, 2005-2012) .....                      |  |
| II. Wybrane dane o podregionach (NTS 3) i powiatach (NTS 4) [2005, 2012] ..... |  |
| <b>Działy</b>  |  |
| I. Stan i ochrona środowiska .....   |  |
| II. Podział administracyjny i samorząd terytorialny .....                      |  |
| III. Bezpieczeństwo publiczne .....  |  |
| IV. Powierzchnia i ludność .....   |  |
| V. Rynek pracy. Wynagrodzenia .....  |  |
| VI. Infrastruktura komunalna. Mieszkania .....                                 |  |
| VII. Edukacja i wychowanie .....   |  |
| VIII. Ochrona zdrowia i pomoc społeczna .....                                  |  |
| IX. Kultura. Turystyka. Sport .....  |  |
| X. Leśnictwo .....   |  |
| XI. Transport .....  |  |
| XII. Handel .....  |  |
| XIII. Finanse publiczne .....  |  |
| XIV. Inwestycje. Środki trwałe .....   |  |
| XV. Rachunki regionalne .....  |  |
| XVI. Podmioty gospodarki narodowej .....                                       |  |

## CONTENTS

|   | <u>Str.</u><br><u>Page</u> |
|---|----------------------------|
| <b>Preface</b> .....  | 3-4                        |
| <b>List of tables and graphs</b> .....  | 6-12                       |
| <b>Symbols. Major abbreviations</b> .....   | 13                         |
| <b>General notes</b> .....  | 14-16                      |
| <b>Review tables</b>  |                            |
| <i>Major data on the voivodship (2000, 2005-2012)</i> .....                       | 18-35                      |
| <i>Selected data by subregions (NTS 3) and powiats (NTS 4) [2005, 2012]</i> ..... | 36-63                      |
| <b>Chapters</b>   |                            |
| <i>Environmental protection</i> .....   | 64-89                      |
| <i>Administrative division and territorial self-government</i> .....              | 90-101                     |
| <i>Public safety</i> .....  | 102-106                    |
| <i>Area and population</i> .....  | 107-160                    |
| <i>Labour market. Wages and salaries</i> .....                                    | 161-215                    |
| <i>Municipal infrastructure. Dwellings</i> .....                                  | 216-267                    |
| <i>Education</i> .....  | 268-316                    |
| <i>Health care and social welfare</i> .....                                       | 317-328                    |
| <i>Culture. Tourism. Sport</i> .....  | 329-343                    |
| <i>Forestry</i> .....   | 344-370                    |
| <i>Transport</i> .....  | 371-376                    |
| <i>Trade</i> .....  | 377-379                    |
| <i>Public finance</i> .....   | 380-444                    |
| <i>Investments. Fixed assets</i> .....  | 445-450                    |
| <i>Regional accounts</i> .....  | 451-453                    |
| <i>Entities of the national economy</i> .....                                     | 454-481                    |

## SPIS TABLIC I WYKRESÓW

## LIST OF TABLES AND GRAPHS

|   |  | Tabl.<br>Table | Str.<br>Page |
|---|--|----------------|--------------|
| <b>DZIAŁ I</b>  | <b>CHAPTER I</b>   |                |              |
| <b>STAN I OCHRONA ŚRODOWISKA</b>  | <b>ENVIRONMENTAL PROTECTION</b>  |                |              |
| Pobór wody na potrzeby gospodarki narodowej i ludności w 2012 r. ....   | <i>Water withdrawal for needs of the national economy and population in 2012 .....</i>   | 1              | 70           |
| Powierzchnia i pobór wody do nawodnień w rolnictwie i leśnictwie oraz napełniania stawów rybnych w 2012 r. ....                                 | <i>Area and water withdrawal for irrigation in agriculture and forestry as well as water for filling fish ponds in 2012 .....</i>                  | 2              | 72           |
| Zużycie wody na potrzeby gospodarki narodowej i ludności w 2012 r. ....   | <i>Water consumption for needs of the national economy and population in 2012 ..</i>   | 3              | 73           |
| Ścieki przemysłowe i komunalne oraz ludność korzystająca z oczyszczalni ścieków w 2012 r. ....  | <i>Industrial and municipal wastewater and population connected to wastewater treatment plants in 2012 .....</i>                                   | 4              | 75           |
| Oczyszczalnie ścieków w 2012 r. ....  | <i>Wastewater treatment plants in 2012 .....</i>   | 5              | 77           |
| Emisja i redukcja zanieczyszczeń powietrza w 2012 r. ....   | <i>Emission and reduction of air pollutants in 2012 .....</i>  | 6              | 79           |
| Odpady wytworzone i dotychczas składowane (nagromadzone) oraz tereny ich składowania w 2012 r. ....   | <i>Waste generated and landfilled up to now (accumulated) as well as their storage yards areas in 2012 .....</i>                                   | 7              | 80           |
| Ochrona przyrody i krajobrazu w 2012 r. ....  | <i>Nature and landscape protection in 2012 ....</i>  | 8              | 82           |
| Nakłady na środki trwałe służące ochronie środowiska i gospodarce wodnej według wybranych kierunków inwestowania w 2012 r. (ceny bieżące) ..... | <i>Outlays on fixed assets in environmental protection and water management by selected directions of investing in 2012 (current prices) .....</i> | 9              | 84           |
| Nakłady na środki trwałe służące ochronie środowiska i gospodarce wodnej według źródeł finansowania w 2012 r. (ceny bieżące) .....              | <i>Outlays on fixed assets in environmental protection and water management by financing sources in 2012 (current prices)</i>                      | 10             | 86           |
| <b>DZIAŁ II</b>   | <b>CHAPTER II</b>  |                |              |
| <b>PODZIAŁ ADMINISTRACYJNY I SAMORZĄD TERYTORIALNY</b>  | <b>ADMINISTRATIVE DIVISION AND TERRITORIAL SELF-GOVERNMENT</b>   |                |              |
| Jednostki podziału terytorialnego w 2012 r.   | <i>Territorial division units in 2012 .....</i>  | 1 (11)         | 91           |
| Radni rad gmin według płci, wieku i poziomu wykształcenia w 2012 r. ....  | <i>Councillors of gmina councils by sex, age and educational level in 2012 .....</i>   | 2 (12)         | 92           |
| Radni rad powiatów i rad miast na prawach powiatu według płci, wieku i poziomu wykształcenia w 2012 r. ....                                     | <i>Councillors of powiat councils and city councils in cities with powiat status by sex, age and educational level in 2012 .....</i>               | 3 (13)         | 100          |

|  |  | Tabl.<br>Table | Str.<br>Page |
|--|--|----------------|--------------|
| <b>DZIAŁ III</b>   | <b>CHAPTER III</b>   |                |              |
| <b>BEZPIECZEŃSTWO PUBLICZNE</b>  | <b>PUBLIC SAFETY</b>   |                |              |
| Przestępstwa stwierdzone przez Policję i prokuraturę w zakończonych postępowaniach przygotowawczych w 2012 r. .... | <i>Ascertained crimes by the Police and prosecutor's office in completed preparatory proceedings in 2012</i> .....         | 1 (14)         | 103          |
| Wskaźniki wykrywalności sprawców przestępstw stwierdzonych przez Policję i prokuraturę w 2012 r. ....              | <i>Rates of detectability of delinquents in ascertained crimes by the Police and prosecutor's office in 2012</i> .....     | 2 (15)         | 104          |
| Zarejestrowana działalność Państwowej Straży Pożarnej w 2012 r. ....   | <i>Registered activity of the State Fire Service in 2012</i> .....   | 3 (16)         | 105          |
| <b>DZIAŁ IV</b>  | <b>CHAPTER IV</b>  |                |              |
| <b>POWIERZCHNIA I LUDNOŚĆ</b>  | <b>AREA AND POPULATION</b>   |                |              |
| Powierzchnia i ludność w 2012 r. ....  | <i>Area and population in 2012</i> .....   | 1 (17)         | 110          |
| Ludność według płci oraz biologicznych i edukacyjnych grup wieku w 2012 r. ....                                    | <i>Population by sex and biological and educational age groups in 2012</i> .....   | 2 (18)         | 136          |
| Ruch naturalny ludności w 2012 r. ....   | <i>Vital statistics in 2012</i> .....  | 3 (19)         | 138          |
| Małżeństwa, rozwody i separacje orzeczone w 2012 r. ....   | <i>Marriages, divorces and separations adjudicated in 2012</i> .....   | 4 (20)         | 151          |
| Zgony według wybranych przyczyn w 2011 r. ....   | <i>Deaths by selected causes in 2011</i> .....   | 5 (21)         | 152          |
| Migracje wewnętrzne i zagraniczne ludności na pobyt stały w 2012 r. ....   | <i>Internal and international migration of population for permanent residence in 2012</i> .....                            | 6 (22)         | 154          |
| Migracje wewnętrzne ludności na pobyt stały w 2012 r. ....   | <i>Internal migration of population for permanent residence in 2012</i> .....  | 7 (23)         | 156          |
| Migracje wewnętrzne ludności na pobyt czasowy w 2012 r. ....   | <i>Internal migration of population for temporary stay in 2012</i> .....   | 8 (24)         | 160          |
| <b>DZIAŁ V</b>   | <b>CHAPTER V</b>   |                |              |
| <b>RYNEK PRACY. WYNAGRODZENIA</b>  | <b>LABOUR MARKET. WAGES AND SALARIES</b>   |                |              |
| Pracujący w 2012 r. ....   | <i>Employed persons in 2012</i> .....  | 1 (25)         | 168          |
| Przeciętne zatrudnienie w 2012 r. ....   | <i>Average paid employment in 2012</i> .....   | 2 (26)         | 186          |
| Bezrobotni zarejestrowani i stopa bezrobocia w 2012 r. ....  | <i>Registered unemployed persons and unemployment rate in 2012</i> .....   | 3 (27)         | 188          |
| Bezrobotni nowo zarejestrowani i wyrejestrowani oraz oferty pracy w 2012 r. ....                                   | <i>Newly registered unemployed persons and persons removed from unemployment rolls as well as job offers in 2012</i> ..... | 4 (28)         | 190          |

|   |   | Tabl.<br>Table | Str.<br>Page |
|---|---|----------------|--------------|
| Bezrobotni zarejestrowani według płci w 2012 r. ....  | <i>Registered unemployed persons by sex in 2012 .....</i>   | 5 (29)         | 191          |
| Bezrobotni zarejestrowani według wieku i poziomu wykształcenia w 2012 r. ....                                   | <i>Registered unemployed persons by age and educational level in 2012 .....</i>   | 6 (30)         | 201          |
| Bezrobotni zarejestrowani według czasu pozostawiania bez pracy w 2012 r. ....                                   | <i>Registered unemployed persons by duration of unemployment in 2012 .....</i>  | 7 (31)         | 203          |
| Bezrobotni zarejestrowani według stażu pracy w 2012 r. ....   | <i>Registered unemployed persons by work seniority in 2012 .....</i>  | 8 (32)         | 204          |
| Bezrobotni zarejestrowani będący w szczególnej sytuacji na rynku pracy w 2012 r. ....                           | <i>Registered unemployed persons with a specific situation on the labour market in 2012 ....</i>                          | 9 (33)         | 205          |
| Poszkodowani w wypadkach przy pracy oraz liczba dni niezdolności do pracy spowodowanej wypadkami w 2012 r. .... | <i>Persons injured in accidents at work and the number of days an inability to work caused by accidents in 2012 .....</i> | 10 (34)        | 207          |
| Zatrudnieni w warunkach zagrożenia w 2012 r. ....   | <i>Persons working in hazardous conditions in 2012 .....</i>  | 11 (35)        | 209          |
| Zatrudnieni w warunkach zagrożenia czynnikami szkodliwymi i niebezpiecznymi dla zdrowia w 2012 r. ....          | <i>Persons working in hazardous conditions to agents harmful and hazardous to health in 2012 .....</i>                    | 12 (36)        | 211          |
| Zatrudnieni na stanowiskach pracy, na których dokonano oceny ryzyka zawodowego w 2012 r. ....                   | <i>Paid employees on position for which evaluation of occupational risk was done in 2012 .....</i>                        | 13 (37)        | 213          |
| Przeciętne miesięczne wynagrodzenia brutto w 2012 r. ....   | <i>Average monthly gross wages and salaries in 2012 .....</i>   | 14 (38)        | 214          |
| <b>DZIAŁ VI</b>   | <b>CHAPTER VI</b>   |                |              |
| <b>INFRASTRUKTURA KOMUNALNA. MIESZKANIA</b>   | <b>MUNICIPAL INFRASTRUCTURE. DWELLINGS</b>  |                |              |
| Wodociągi i kanalizacja w 2012 r. ....  | <i>Water-line and sewage systems in 2012 ....</i>   | 1 (39)         | 219          |
| Sieć gazowa oraz odbiorcy i zużycie gazu z sieci w gospodarstwach domowych w 2012 r. ....                       | <i>Gas-line system as well as consumers and consumption of gas from gas-line system in households in 2012 .....</i>       | 2 (40)         | 232          |
| Odbiorcy oraz zużycie energii elektrycznej w gospodarstwach domowych w 2012 r. ...                              | <i>Consumers and consumption of electricity in households in 2012 .....</i>   | 3 (41)         | 234          |
| Odpady komunalne zmieszane, nieczystości ciekłe i składowiska w 2012 r. ....                                    | <i>Mixed municipal waste, liquid waste and landfill sites in 2012 .....</i>   | 4 (42)         | 235          |
| Zasoby mieszkaniowe w 2012 r. ....  | <i>Dwelling stocks in 2012 .....</i>  | 5 (43)         | 236          |
| Mieszkania w zasobach mieszkaniowych wyposażone w instalacje w 2012 r. ....                                     | <i>Dwellings in dwelling stocks fitted with installations in 2012 .....</i>   | 6 (44)         | 249          |
| Budynki oddane do użytkowania w 2012 r. ...   | <i>Buildings completed in 2012 .....</i>  | 7 (45)         | 250          |



|  |  | Tabl.<br>Table | Str.<br>Page |
|--|--|----------------|--------------|
| Mieszkania oddane do użytkowania w 2012 r. ....  | <i>Dwellings completed in 2012</i> .....   | 8 (46)         | 251          |
| Wybrane wskaźniki w zakresie mieszkań oddanych do użytkowania w 2012 r. ....   | <i>Selected indices of dwellings completed in 2012</i> .....   | 9 (47)         | 264          |
| Mieszkania oddane do użytkowania wyposażone w instalacje w 2012 r. ....  | <i>Dwellings completed fitted with instalations in 2012</i> .....  | 10 (48)        | 265          |
| Mieszkania oddane do użytkowania według form budownictwa w 2012 r. ....  | <i>Dwellings completed by forms of construction in 2012</i> .....  | 11 (49)        | 267          |
| <b>DZIAŁ VII</b>   | <b>CHAPTER VII</b>   |                |              |
| <b>EDUKACJA I WYCHOWANIE</b>   | <b>EDUCATION</b>   |                |              |
| Szkoły podstawowe dla dzieci i młodzieży w roku szkolnym 2012/13 .....   | <i>Primary schools for children and youth in 2012/13 school year</i> .....   | 1 (50)         | 271          |
| Gimnazja dla dzieci i młodzieży w roku szkolnym 2012/13 .....  | <i>Lower secondary schools for children and youth in 2012/13 school year</i> .....   | 2 (51)         | 281          |
| Zasadnicze szkoły zawodowe dla młodzieży oraz szkoły specjalne przysposabiające do pracy w roku szkolnym 2012/13 .....         | <i>Basic vocational schools for youth as well as special job-training schools in 2012/13 school year</i> .....   | 3 (52)         | 291          |
| Licea ogólnokształcące dla młodzieży oraz licea profilowane dla młodzieży w roku szkolnym 2012/13 .....                        | <i>General secondary schools for youth and specialized secondary schools for youth in 2012/13 school year</i> .....                                      | 4 (53)         | 293          |
| Technika dla młodzieży w roku szkolnym 2012/13 .....   | <i>Technical secondary schools for youth in 2012/13 school year</i> .....  | 5 (54)         | 295          |
| Szkoły policealne w roku szkolnym 2012/13 .....  | <i>Post-secondary schools in 2012/13 school year</i> .....   | 6 (55)         | 296          |
| Uczący się języków obcych w szkołach podstawowych i gimnazjach dla dzieci i młodzieży w roku szkolnym 2012/13 .....            | <i>Pupils and students studying foreign languages in primary schools and lower secondary schools for children and youth in 2012/13 school year</i> ..... | 7 (56)         | 297          |
| Uczący się języków obcych w szkołach ponadgimnazjalnych dla dzieci i młodzieży oraz policealnych w roku szkolnym 2012/13 ..... | <i>Students studying foreign languages in upper secondary schools for youth and in post-secondary schools in 2012/13 school year</i> .....               | 8 (57)         | 299          |
| Komputery w szkołach podstawowych i gimnazjach dla dzieci i młodzieży w roku szkolnym 2012/13 .....                            | <i>Computers in primary and lower secondary schools for children and youth in 2012/13 school year</i> .....  | 9 (58)         | 302          |
| Szkoły dla dorosłych w roku szkolnym 2012/13 .....   | <i>Schools for adults in 2012/13 school year</i> .....   | 10 (59)        | 304          |
| Wychowanie przedszkolne w roku szkolnym 2012/2013 .....  | <i>Pre-primary education in 2012/13 school year</i> .....  | 11 (60)        | 307          |

|   | Tabl.<br>Table | Str.<br>Page                          |
|---|----------------|---------------------------------------|
| <b>DZIAŁ VIII</b>   |                |                                       |
| <b>OCHRONA ZDROWIA I POMOC SPOŁECZNA</b>  |                |                                       |
|   |                | <i>CHAPTER VIII</i>                   |
|   |                | <b>HEALTH CARE AND SOCIAL WELFARE</b> |
| Łóżka w szpitalach ogólnych, apteki ogólnodostępne i punkty apteczne w 2012 r. .... | 1 (61)         | 321                                   |
| Ambulatoryjna opieka zdrowotna w 2012 r. ....                                       | 2 (62)         | 322                                   |
| Żłobki i kluby dziecięce w 2012 r. ....   | 3 (63)         | 323                                   |
| Rodzinną piecza zastępcza w 2012 r. ....  | 4 (64)         | 324                                   |
| Institutionalna piecza zastępcza w 2012 r. ...                                      | 5 (65)         | 325                                   |
| Pomoc społeczna stacjonarna w 2012 r. ....  | 6 (66)         | 327                                   |
| Świadczenia pomocy społecznej w 2012 r. .   | 7 (67)         | 328                                   |
| <b>DZIAŁ IX</b>   |                |                                       |
|   |                | <i>CHAPTER IX</i>                     |
| <b>KULTURA. TURYSTYKA. SPORT</b>  |                | <b>CULTURE. TOURISM. SPORT</b>        |
| Biblioteki publiczne w 2012 r. ....   | 1 (68)         | 331                                   |
| Muzea w 2012 r. ....  | 2 (69)         | 339                                   |
| Kina stałe w 2012 r. ....   | 3 (70)         | 340                                   |
| Baza noclegowa turystyki w 2012 r. ....   | 4 (71)         | 341                                   |
| Kluby sportowe w 2012 r. ....   | 5 (72)         | 342                                   |
| <b>DZIAŁ X</b>  |                |                                       |
|   |                | <i>CHAPTER X</i>                      |
| <b>LEŚNICTWO</b>  |                | <b>FORESTRY</b>                       |
| Powierzchnia gruntów leśnych w 2012 r. ....   | 1 (73)         | 346                                   |
| Powierzchnia lasów w 2012 r. ....   | 2 (74)         | 359                                   |
| Grunty nieleśne zalesione i przeznaczone do zalesienia w 2012 r. ....               | 3 (75)         | 369                                   |
| Lasy niestanowiące własności Skarbu Państwa w 2012 r. ....                          | 4 (76)         | 370                                   |
| <b>DZIAŁ XI</b>   |                |                                       |
|   |                | <i>CHAPTER XI</i>                     |
| <b>TRANSPORT</b>  |                | <b>TRANSPORT</b>                      |
| Drogi publiczne w 2012 r. ....  | 1 (77)         | 372                                   |

|   |  | Tabl.<br>Table | Str.<br>Page |
|---|--|----------------|--------------|
| Pojazdy samochodowe i ciągniki zarejestrowane w 2012 r. ....                                    | <i>Road vehicles and tractors in vehicle register in 2012</i> .....                                      | 2 (78)         | 374          |
| Wypadki drogowe i ich ofiary w 2012 r. ....   | <i>Road traffic accidents and their casualties in 2012</i> .....   | 3 (79)         | 375          |
| <b>DZIAŁ XII</b>  | <b>CHAPTER XII</b>   |                |              |
| <b>HANDEL</b>   | <b>TRADE</b>   |                |              |
| Targowiska w 2012 r. ....   | <i>Marketplaces in 2012</i> .....  | 1 (80)         | 378          |
| <b>DZIAŁ XIII</b>   | <b>CHAPTER XIII</b>  |                |              |
| <b>FINANSE PUBLICZNE</b>  | <b>PUBLIC FINANCE</b>  |                |              |
| Dochody budżetów gmin według rodzajów w 2012 r. ....  | <i>Revenue of gminas budgets by type in 2012</i> .   | 1 (81)         | 382          |
| Wydatki budżetów gmin według rodzajów w 2012 r. ....  | <i>Expenditure of gminas budgets by type in 2012</i> .....   | 2 (82)         | 402          |
| Wydatki budżetów gmin według działów w 2012 r. ....   | <i>Expenditure of gminas budgets by division in 2012</i> .....   | 3 (83)         | 412          |
| Dochody i wydatki budżetów gmin na 1 mieszkańca w 2012 r. ....                                  | <i>Revenue and expenditure of gminas budgets per capita in 2012</i> .....                                | 4 (84)         | 426          |
| Dochody budżetów powiatów i miast na prawach powiatu według rodzajów w 2012 r. ..               | <i>Revenue of powiats and cities with powiat status budgets by type in 2012</i> .....                    | 5 (85)         | 434          |
| Dochody budżetów powiatów i miast na prawach powiatu według działów w 2012 r. ....              | <i>Revenue of powiats and cities with powiat status budgets by division in 2012</i> .....                | 6 (86)         | 438          |
| Wydatki budżetów powiatów i miast na prawach powiatu według rodzajów w 2012 r. ..               | <i>Expenditure of powiats and cities with powiat status budgets by type in 2012</i> .....                | 7 (87)         | 440          |
| Wydatki budżetów powiatów i miast na prawach powiatu według działów w 2012 r. ....              | <i>Expenditure of powiats and cities with powiat status budgets by division in 2012</i> ..               | 8 (88)         | 442          |
| Dochody i wydatki budżetów powiatów i miast na prawach powiatu na 1 mieszkańca w 2012 r. ....   | <i>Revenue and expenditure of powiats and cities with powiat status budgets per capita in 2012</i> ..... | 9 (89)         | 444          |
| <b>DZIAŁ XIV</b>  | <b>CHAPTER XIV</b>   |                |              |
| <b>INWESTYCJE. ŚRODKI TRWAŁE</b>  | <b>INVESTMENTS. FIXED ASSETS</b>   |                |              |
| Nakłady inwestycyjne w przedsiębiorstwach w 2012 r. (ceny bieżące) .....                        | <i>Investment outlays in enterprises in 2012 (current prices)</i> .....                                  | 1 (90)         | 447          |
| Wartość brutto środków trwałych w przedsiębiorstwach w 2012 r. (bieżące ceny ewidencyjne) ..... | <i>Gross value of fixed assets in enterprises in 2012 (current book-keeping prices)</i> .....            | 2 (91)         | 449          |

## DZIAŁ XV

## CHAPTER XV

**RACHUNKI REGIONALNE****REGIONAL ACCOUNTS**

|   |   |        |     |
|---|---|--------|-----|
| Produkt krajowy brutto (ceny bieżące) .....                             | <i>Gross domestic product (current prices) .....</i>                  | 1 (92) | 452 |
| Wartość dodana brutto według rodzajów działalności (ceny bieżące) ..... | <i>Gross value added by kind of activities (current prices) .....</i> | 2 (93) | 453 |

## DZIAŁ XVI

## CHAPTER XVI

**PODMIOTY GOSPODARKI NARODOWEJ****ENTITIES OF THE NATIONAL ECONOMY**

|   |  |        |     |
|---|--|--------|-----|
| Podmioty gospodarki narodowej w rejestrze REGON w 2012 r. ....                    | <i>Entities of the national economy in the REGON register in 2012 .....</i>                      | 1 (94) | 455 |
| Podmioty gospodarki narodowej w rejestrze REGON według wybranych sekcji w 2012 r. | <i>Entities of the national economy in the REGON register by selected sections in 2012 .....</i> | 2 (95) | 468 |
| Spółki handlowe według form prawnych w 2012 r. ....                               | <i>Commercial companies by legal status in 2012 .....</i>  | 3 (96) | 481 |

**SPIS WYKRESÓW****LIST OF GRAPHS**

|   |   |       |
|---|---|-------|
| Województwo małopolskie w 2012 r. ....  | <i>Małopolskie voivodship in 2012 .....</i>   | 16-17 |
| Ludność w 2012 r. ....  | <i>Population in 2012 .....</i>   | 16-17 |
| Ruch naturalny ludności w 2012 r. ....  | <i>Vital statistics in 2012 .....</i>   | 16-17 |
| Saldo migracji wewnętrznych i zagranicznych na pobyt stały na 1000 ludności w 2012 r. .           | <i>Net internal and international migration for permanent residence per 1000 population in 2012 .....</i>       | 16-17 |
| Stopa bezrobocia rejestrowanego w 2012 r.   | <i>Registered unemployment rate in 2012 .....</i>   | 16-17 |
| Wybrane kategorie bezrobotnych zarejestrowanych w % ogółem w 2012 r. ....                         | <i>Selected categories of registered unemployed persons in % of total in 2012 .....</i>                         | 16-17 |
| Mieszkania oddane do użytkowania .....  | <i>Dwellings completed .....</i>  | 16-17 |
| Biblioteki publiczne w 2012 r. ....   | <i>Public libraries in 2012 .....</i>   | 16-17 |
| Lesistość w 2012 r. ....  | <i>Forest cover in 2012 .....</i>   | 16-17 |
| Dochody i wydatki budżetów gmin na 1 mieszkańca w 2012 r. ....                                    | <i>Revenue and expenditure of gminas budgets per capita in 2012 .....</i>                                       | 16-17 |
| Dochody, wydatki i wynik finansowy budżetów powiatów oraz miast na prawach powiatu w 2012 r. .... | <i>Revenue, expenditure and financial result of powiats and cities with powiat status budgets in 2012 .....</i> | 16-17 |
| Podmioty gospodarki narodowej na 1000 ludności w 2012 r. ....                                     | <i>Entities of the national economy per 1000 population in 2012 .....</i>                                       | 16-17 |

## OBJAŚNIENIA ZNAKÓW UMOWNYCH SYMBOLS

- Kreska (-) – zjawisko nie wystąpiło.  
*magnitude zero.*
- (0,0) – zjawisko istniało w wielkości mniejszej od 0,05.  
*magnitude not zero, but less than 0,05 of a unit.*
- Kropka (•) – zupełny brak informacji lub brak informacji wiarygodnych.  
*data not available or not reliable.*
- Znak x – wypełnienie pozycji jest niemożliwe lub niecelowe.  
*not applicable.*
- Znak Δ – oznacza, że nazwy zostały skrócone w stosunku do obowiązującej klasyfikacji; ich pełne nazwy podano w uwagach ogólnych, ust. 14 na str. 16.  
*categories of applied classification are presented in abbreviated form; their full names are given in the general notes, item 14 on page 16.*
- Znak # – oznacza, że dane nie mogą być opublikowane ze względu na konieczność zachowania tajemnicy statystycznej w rozumieniu ustawy o statystyce publicznej.  
*data may not be published due to the necessity of maintaining statistical confidentiality in accordance with the Law on Public Statistics.*
- „W tym” – oznacza, że nie podaje się wszystkich składników sumy.  
*„Of which” indicates that not all elements of the sum are given.*
- Comma (,) – used in figures represents the decimal point.

## WAŻNIEJSZE SKRÓTY MAJOR ABBREVIATIONS

|                 |                         |                  |                         |
|-----------------|-------------------------|------------------|-------------------------|
| tys.            | = tysiąc                | dam <sup>3</sup> | = dekametr sześcienny   |
| thous.          | = thousand              |                  | <i>cubic decametre</i>  |
| mln             | = milion                | hm <sup>3</sup>  | = hektometr sześcienny  |
|                 | <i>million</i>          |                  | <i>cubic hectometre</i> |
| zł              | = złoty                 | kW               | = kilowat               |
| zł              | = złoty                 |                  | <i>kilowatt</i>         |
| szt.            | = sztuka                | kW * h           | = kilowatogodzina       |
| pcs             | = piece                 |                  | <i>kilowatt * hour</i>  |
| wol             | = wolumin               | GW               | = gigawat               |
| vol.            | = volume                |                  | <i>gigawatt</i>         |
| kg              | = kilogram              | GW * h           | = gigawatogodzina       |
|                 | <i>kilogram</i>         |                  | <i>gigawatt * hour</i>  |
| dt              | = decytona              | h                | = godzina               |
|                 | <i>deciton</i>          |                  | <i>hour</i>             |
| t               | = tona                  | r.               | = rok                   |
|                 | <i>tonne</i>            |                  |                         |
| m               | = metr                  | cd.              | = ciąg dalszy           |
|                 | <i>metre</i>            | cont.            | <i>continued</i>        |
| km              | = kilometr              | dok.             | = dokończenie           |
|                 | <i>kilometre</i>        | cont.            | <i>continued</i>        |
| m <sup>2</sup>  | = metr kwadratowy       | nr (Nr)          | = numer                 |
|                 | <i>square metre</i>     | No.              | = number                |
| ha              | = hektar                | poz.             | = pozycja               |
|                 | <i>hectare</i>          |                  |                         |
| km <sup>2</sup> | = kilometr kwadratowy   | tabl.            | = tablica               |
|                 | <i>square kilometre</i> |                  | <i>table</i>            |
| l               | = litr                  | ust.             | = ustęp                 |
|                 | <i>litre</i>            |                  |                         |
| m <sup>3</sup>  | = metr sześcienny       | Dz. U.           | = Dziennik Ustaw        |
|                 | <i>cubic metre</i>      |                  |                         |

## UWAGI OGÓLNE

### Uwagi wstępne

1. Dane zamieszczone w publikacji - jeśli nie zaznaczono inaczej - **podano w każdorazowym podziale administracyjnym kraju.**

W tablicach zawierających informacje w podziale na **miasta i wieś**, przez „**miasta**” rozumie się obszar położony w granicach administracyjnych tych jednostek, przez „**wieś**” – pozostałe terytorium kraju.

2. Dane prezentowane dla podregionów i powiatów odpowiadają poziomowi 3 i 4 Nomenklatury Jednostek Terytorialnych do Celów Statystycznych (NTS), opracowanej na podstawie Nomenclature of Territorial Units for Statistics (NUTS) obowiązującej w krajach Unii Europejskiej. NTS obowiązująca od 1 I 2008 r. wprowadzona została rozporządzeniem Rady Ministrów z dnia 14 XI 2007 r. (Dz. U. Nr 214, poz. 1573) w miejsce obowiązującej do 31 XII 2007 r. na podstawie rozporządzenia Rady Ministrów z dnia 13 VII 2000 r. (Dz. U. Nr 58, poz. 685, z późniejszymi zmianami).

**Podregiony** (poziom 3) grupują jednostki szczebla powiatowego.

3. Prezentowane dane - jeśli nie zaznaczono inaczej - dotyczą **całej gospodarki narodowej**, tj. wszystkich podmiotów zlokalizowanych na terenie województwa, bez względu na formy organizacyjne i formy własności.

4. Prezentowane informacje przedstawione zostały stosownie do zakresu prowadzonych badań, uwzględniających podmioty klasyfikowane według kryterium **liczby pracujących** i - jeśli nie zaznaczono inaczej - obejmują podmioty o liczbie pracujących:

- do 9 osób,
- od 10 do 49 osób,
- powyżej 49 osób.

5. Dane prezentuje się:

1) w układzie **Polskiej Klasyfikacji Działalności - PKD 2007**, opracowanej na podstawie Statystycznej Klasyfikacji Działalności Gospodarczych we Wspólnocie Europejskiej - Statistical Classification of Economic Activities in the European Community - NACE Rev. 2. PKD 2007; wprowadzona z dniem 1 I 2008 r. rozporządzeniem Rady Ministrów z dnia 24 XII 2007 r. (Dz. U. Nr 251, poz. 1885) zastąpiła Polską Klasyfikację Działalności - PKD 2004.

PKD 2007, w stosunku do klasyfikacji PKD 2004, wprowadziła zmiany zakresowe polegające na uwzględnieniu nowych grupowań rodzajów działalności, a także na przesunięciu rodzajów działalności pomiędzy poszczególnymi poziomami klasyfikacyjnymi; zmiany te powodowały brak porównywalności danych również przy niezmiennych nazwach niektórych poziomów klasyfikacyjnych.

W ramach PKD 2007 dokonano dodatkowego grupowania, ujmując pod pojęciem „**Przemysł**”

## GENERAL NOTES

### Preliminary notes

1. Data in the publication, unless otherwise indicated are presented according to **the administrative division of the country in a given period.**

In the tables containing information divided into **urban areas and rural areas**, the term “**urban areas**” is understood as an area located within the administrative borders of these units, while the term “**rural areas**” is understood as the remaining territory of the country.

2. Data presented for subregions and powiats correspond to levels 3 and 4 of the Nomenclature of Territorial Units for Statistical Purposes (NTS), compiled on the basis of the Nomenclature of Territorial Units for Statistics (NUTS) obligatory in countries of the European Union. NTS in force since 1 I 2008 was introduced by the decree by the Council of Ministers of 14 XI 2007 (Journal of Laws No. 214, item 1573) replacing the NTS in force until 31 XII 2007, pursuant to the decree by the Council of Ministers of 13 VII 2000 (Journal of Laws No. 58, item 685, with later amendments).

**Subregions** (level 3) group powiat-level entities.

3. Presented data, unless otherwise indicated, concern the **entire national economy**, i.e., all units located on the voivodship territory regardless of organizational and ownership forms.

4. Information is presented in compliance with the scope of conducted surveys, considering entities classified according to the criterion of the **number of persons employed**, and (unless otherwise indicated) include entities employing:

- up to 9 persons,
- from 10 to 49 persons,
- more than 49 persons.

5. Data are presented:

1) in accordance with the **Polish Classification of Activities - PKD 2007**, compiled on the basis of the Statistical Classification of Economic Activities in the European Community - NACE Rev. 2. PKD 2007 was introduced on 1 I 2008 by the decree of Council of Ministers dated 24 XII 2007 (Journal of Laws No. 251, item 1885) and replaced the Polish Classification of Activities - PKD 2004.

PKD 2007/NACE Rev. 2 differs from the previously used PKD 2004/NACE Rev. 1.1 classification in the introduction of changes in scope, i.e. new groupings of activity types as well as transfers of some types of activities between individual classification levels. These changes result in a lack of comparability of data if the names of classification levels remain unchanged.

The item “**Industry**” was introduced, including NACE Rev. 2 sections: “Mining and quarry-

sekcje: „Górnictwo i wydobywanie”, „Przetwórstwo przemysłowe”, „Wytwarzanie i zaopatrywanie w energię elektryczną, gaz, parę wodną, gorącą wodę i powietrze do układów klimatyzacyjnych” oraz „Dostawa wody; gospodarowanie ściekami i odpadami oraz działalność związana z rekultywacją”.

Pod pojęciem „**Pozostałe usługi**” ujęte są sekcje: „Działalność profesjonalna naukowa i techniczna”, „Działalność w zakresie usług administrowania i działalność wspierająca”, „Administracja publiczna i obrona narodowa; obowiązkowe zabezpieczenia społeczne”, „Edukacja”, „Opieka zdrowotna i pomoc społeczna”, „Działalność związana z kulturą, rozrywką i rekreacją” oraz „Pozostała działalność usługowa”.

2) według **sektorów instytucjonalnych** - wyłącznie w zakresie rachunków regionalnych;

3) według **sektorów własności**:

- **sektor publiczny** - grupujący własność państwową (Skarbu Państwa i państwowych osób prawnych), własność jednostek samorządu terytorialnego oraz „własność mieszaną” z przewagą kapitału (mienia) podmiotów sektora publicznego,

- **sektor prywatny** - grupujący własność prywatną krajową (osób fizycznych i pozostałych jednostek prywatnych), własność zagraniczną (osób zagranicznych) oraz własność „mieszana” z przewagą kapitału (mienia) podmiotów sektora prywatnego i brakiem przewagi sektorowej w kapitale (mieniu) podmiotu.

„Własność mieszana” określona jest głównie dla spółek i wyznaczana na podstawie struktury kapitału (mienia) deklarowanego we wniosku rejestracyjnym spółki.

6. Dane w podziale według sekcji PKD 2007 oraz w podziale terytorialnym opracowano - jeśli nie zaznaczono inaczej - tzw. metodą przedsiębiorstw.

**Metoda przedsiębiorstw** (podmiotowa) oznacza przyjmowanie całych podmiotów gospodarki narodowej za podstawę grupowania wszystkich danych charakteryzujących ich działalność według poszczególnych poziomów klasyfikacyjnych i podziałów terytorialnych.

7. Przez **podmioty gospodarki narodowej** rozumie się jednostki prawne, tj.: osoby prawne, jednostki organizacyjne niemające osobowości prawnej oraz osoby fizyczne prowadzące działalność gospodarczą.

Pod pojęciem **podmiotów gospodarczych** rozumie się podmioty prowadzące działalność gospodarczą (produkcyjną i usługową) na własny rachunek w celu osiągnięcia zysku.

8. **Liczby względne (wskaźniki, odsetki)** obliczono z reguły na podstawie danych bezwzględnych wyrażonych z większą dokładnością niż podano w tablicach.

9. **Przy przeliczeniach na 1 mieszkańca (1000 ludności itp.)** danych według stanu w końcu roku przyjęto liczbę ludności według stanu w dniu 31 XII, a przy przeliczeniach danych charakteryzujących wielkość zjawiska w ciągu roku (np. ruch naturalny

ing”, “Manufacturing”, “Electricity, gas, steam and air conditioning supply” and “Water supply; sewerage, waste management and remediation activities”; as an additional grouping.

The item “**Other services**” was introduced including sections: “Professional scientific and technical activities”, “Administrative and support service activities”, “Public administration and defence; compulsory social security”, “Education”, “Human health and social work activities”, “Arts, entertainment and recreation” and “Other service activities”.

2) according to **institutional sectors** - exclusively within the scope of national accounts;

3) according to **ownership sectors**:

- **public sector** - grouping state ownership (of the State Treasury and state legal persons), local self-government entity ownership as well as “mixed ownership” with a predominance of public sector entity capital (property),

- **private sector** - grouping private domestic ownership (of natural persons and other private entities), foreign ownership (of foreign persons) as well as “mixed ownership” with a predominance of capital (property) of private sector entities and lack of predominance of public or private sector in capital (property) of the entity.

„Mixed ownership” is defined mainly for companies and determined on the basis of the capital (property) structure as declared in a company’s registration application.

6. Data according to NACE Rev. 2 sections as well as according to territorial division are compiled, unless otherwise indicated, using the enterprise method.

In the **enterprise (entity) method**, the entire organizational unit of entities in the national economy is the basis for grouping all data describing their activity according to individual classification levels and territorial divisions.

7. The term **entities of the national economy** is understood as legal entities, i.e.: legal persons, organizational entities without legal personality as well as natural persons conducting economic activity.

The term **economic entities** is understood as entities conducting economic activity (production and service) on their own-account in order to earn a profit.

8. **Relative numbers (indices, percentages)** are, as a rule, calculated on the basis of absolute data expressed with higher precision than that presented in the tables.

9. When **computing per capita data (1000 population, etc.)** as of the end of a year, the number of the population as of 31 XII was adopted, whereas data describing the magnitude of a phenomenon within a year (e.g., vital statistics,

ludności, produkcja) - według stanu w dniu 30 VI.

Do przeliczeń przyjęto liczbę ludności opracowaną - jeśli nie zaznaczono inaczej - do 2009 r. na bazie Narodowego Spisu Powszechnego Ludności i Mieszkań 2002, od 2010 r. - Narodowego Spisu Powszechnego Ludności i Mieszkań 2011.

U W A G A. Dane za lata 1999, 2000 i 2001 obliczono (według podziału administracyjnego obowiązującego w dniu 31 XII 2002 r.) przy przyjęciu skorygowanej liczby ludności uwzględniającej wyniki Narodowego Spisu Powszechnego Ludności i Mieszkań 2002, powiększonej o liczbę ludności gminy miejskiej Sławków (należącej w latach 1999 - 2001 do województwa małopolskiego).

10. Dane - jeśli nie zaznaczono inaczej - nie obejmują jednostek budżetowych prowadzących działalność w zakresie obrony narodowej i bezpieczeństwa publicznego.

11. Niektóre dane liczbowe zostały podane na podstawie danych nieostatecznych i mogą ulec zmianie w następnych publikacjach Urzędu Statystycznego.

12. Ze względu na elektroniczną technikę przetwarzania danych, w niektórych przypadkach sumy składników mogą się różnić od podanych wielkości „ogółem”.

13. Informacje statystyczne pochodzące ze źródła spoza Urzędu Statystycznego opatrzone odpowiednimi notami.

14. W publikacji zastosowano skróty nazw niektórych poziomów klasyfikacyjnych; zestawienie zastosowanych skrótów i pełnych nazw podaje się poniżej:

POLSKA KLASYFIKACJA DZIAŁALNOŚCI - (PKD 2007)  
 STATISTICAL CLASSIFICATION OF ECONOMIC ACTIVITIES  
 IN THE EUROPEAN COMMUNITY - NACE Rev. 2

| skrót<br>abbreviation  | sekcje<br>sections | pełna nazwa<br>full name  |
|--|--------------------|---|
| Handel; naprawa pojazdów samochodowych<br><i>Trade; repair of motor vehicles</i> |                    | Handel hurtowy i detaliczny; naprawa pojazdów samochodowych, włączając motocykle<br><i>Wholesale and retail trade; repair of motor vehicles and motorcycles</i> |
| Zakwaterowanie i gastronomia<br><i>Accommodation and catering</i>                |                    | Działalność związana z zakwaterowaniem i usługami gastronomicznymi<br><i>Accommodation and food service activities</i>  |
| Obsługa rynku nieruchomości<br><br>x   |                    | Działalność związana z obsługą rynku nieruchomości<br><i>Real estate activities</i>   |
| Administrowanie i działalność wspierająca<br><br>x                               |                    | Działalność w zakresie usług administrowania i działalność wspierająca<br><i>Administrative and support service activities</i>                                  |

**Wyjaśnienia metodyczne** dotyczące podstawowych pojęć i metod opracowania danych liczbowych zamieszczono w uwagach ogólnych do poszczególnych działów. Rozszerzone wyjaśnienia dotyczące poszczególnych dziedzin statystyki znajdzie Czytelnik w publikacjach tematycznych oraz w serii „Zeszyty metodyczne i klasyfikacje”.

production) - as of 30 VI.

For calculations, it was assumed to use the number of population prepared - unless otherwise indicated - to 2009 on the basis of the Population and Housing Census 2002, since 2010 on the basis of Population and Housing Census 2011.

N O T E. Data for 1999, 2000 and 2001 are calculated (by the administrative division valid as of 31 XII 2002) assuming the revised number of population, which considers the results of Population and Housing Census of 2002, increased by the number of population of the urban gmina Sławków (included into the Małopolskie voivodship in 1999 - 2001).

10. Data, unless otherwise indicated, do not include budgetary entities conducting activity within the scope of national defence and public safety.

11. Selected information presented on the basis of preliminary data may change in subsequent publications of the Statistical Office.

12. Due to the electronic method of data processing, in some cases component totals can differ from the amount given in the term „total”.

13. Statistical information originating from sources other than Statistical Office is indicated in the appropriate note.

14. The names of some classification levels used in the publication have been abbreviated; the list of abbreviations used and their full names are given below:

**Methodological explanations** concerning basic definitions and methods of compiling statistical data are enumerated in the general notes to individual chapters. More detailed information pertaining to particular fields of statistics can be found in subject matter publications as well as in the series “Zeszyty metodyczne i klasyfikacje” (Methodological Papers and Classifications).



# TABLICE

Uwaga. Przeliczeń danych na 1 mieszkańca (1000 ludności itp.) za 2000 r. oraz 2005-2009 opracowano przy przyjęciu w oparciu o wyniki Narodowego Spisu Powszechnego Ludności i Mieszkań 2011.

Note. Calculations of data per capita (1000 population, etc.) for 2000 as well as 2005-2009 were prepared assuming the Population and Housing Census 2011.

## I. WAŻNIEJSZE DANE O WOJEWÓDZTWIE MAJOR DATA ON THE VOIVODSHIP

| Lp.                             | WYSZCZEGÓLNIENIE   | 2000  | 2005  | 2006  | 2007  | 2008  |
|---------------------------------|--|-------|-------|-------|-------|-------|
| POWIERZ<br>AR                   |  |       |       |       |       |       |
| 1                               | Powierzchnia w km <sup>2</sup> (stan w dniu 31 XII) .....  | 15144 | 15190 | 15183 | 15183 | 15183 |
| STAN I OCHRONA<br>ENVIRONMENTAL |  |       |       |       |       |       |
| 2                               | Pobór wody - w % poboru ogółem - na cele:<br>produkcyjne <sup>a</sup> (poza rolnictwem, leśnictwem,<br>łowiectwem i rybactwem) ..... | 66,2  | 75,2  | 73,8  | 70,8  | 60,0  |
| 3                               | eksploatacji sieci wodociągowej <sup>b</sup> .....   | 22,5  | 15,9  | 17,3  | 19,3  | 27,0  |
| 4                               | Zużycie wody na potrzeby gospodarki narodowej<br>i ludności na 1 km <sup>2</sup> w dam <sup>3</sup> .....                            | 48,1  | 58,3  | 53,8  | 49,4  | 34,5  |
| 5                               | w tym do produkcji przemysłowej .....  | 33,6  | 45,3  | 41,3  | 36,7  | 21,9  |
| 6                               | Ścieki przemysłowe i komunalne <sup>c</sup> odprowadzone do<br>wód lub do ziemi:<br>oczyszczane w % wymagających oczyszczenia ....   | 93,5  | 99,2  | 99,2  | 99,1  | 98,9  |
| 7                               | nieoczyszczane na 1 km <sup>2</sup> w dam <sup>3</sup> .....   | 1,4   | 0,1   | 0,1   | 0,2   | 0,2   |
| 8                               | Ludność korzystająca z oczyszczalni ścieków w %<br>ludności ogółem <sup>d</sup> .....  | 47,1  | 52,2  | 53,2  | 54,1  | 54,4  |
| 9                               | Emisja zanieczyszczeń powietrza z zakładów<br>szczególnie uciążliwych dla czystości<br>powietrza w tys. t:                           |       |       |       |       |       |
| 9                               | pyłowych .....   | 16,7  | 6,0   | 9,2   | 7,3   | 5,7   |
| 10                              | gazowych (bez dwutlenku węgla) .....   | 201,5 | 179,2 | 186,5 | 183,6 | 156,2 |
| 11                              | Redukcja zanieczyszczeń powietrza z zakładów<br>szczególnie uciążliwych dla czystości powietrza<br>w % zanieczyszczeń wytworzonych:  |       |       |       |       |       |
| 11                              | pyłowych .....   | 98,3  | 99,2  | 99,3  | 99,4  | 99,4  |
| 12                              | gazowych (bez dwutlenku węgla) .....   | 35,5  | 47,6  | 45,7  | 41,3  | 45,0  |
| 13                              | Odpady wytworzone (w ciągu roku; z wyłączeniem<br>odpadów komunalnych) <sup>e</sup> na 1 km <sup>2</sup> w t .....                   | 661   | 624   | 572   | 595   | 564   |
| 14                              | Odpady komunalne zebrane <sup>f</sup> (w ciągu roku) na<br>1 mieszkańca w kg .....   | 212   | 193   | 209   | 221   | 224   |
| 15                              | Nakłady na środki trwałe (ceny bieżące) w % nakła-<br>dów inwestycyjnych ogółem:   |       |       |       |       |       |
| 15                              | służące ochronie środowiska .....  | 4,6   | 5,7   | 3,6   | 4,3   | 3,6   |
| 16                              | służące gospodarce wodnej .....  | 1,8   | 3,0   | 2,6   | 2,4   | 1,7   |
| 17                              | Powierzchnia o szczególnych walorach przyrodni-<br>czych prawnie chroniona (stan w dniu 31 XII):<br>w % powierzchni ogólnej .....    | 58,0  | 58,9  | 52,1  | 52,1  | 52,1  |
| 18                              | na 1 mieszkańca w m <sup>2</sup> .....   | 2720  | 2738  | 2416  | 2410  | 2404  |

a Z ujęć własnych. b Pobór wody na ujęciach przed wtłoczeniem do sieci. c Od 2010 r. dane nieporównywalne z danymi za ków, ludność ogółem – na podstawie bilansów. e Patrz uwagi ogólne działu „Stan i ochrona środowiska”, ust. 5 na str. 67. f Dane względu na zmianę katalogu odpadów.

a From own intakes. b Water withdrawal at intakes before entering the water network. c Since 2010 data are not comparable, the total population – based on balances. e See general notes to the chapter “Environmental protection”, item 5 on page 67. change in the catalogue of waste.

liczby ludności zbilansowanej w oparciu o wyniki Narodowego Spisu Powszechnego Ludności i Mieszkań 2002, a od 2010 r. number of population balanced on the basis of results of the Population and Housing Census 2002 and since 2010 of the

| 2009                     | 2010  | 2011  | 2012  | SPECIFICATION   | No. |
|--------------------------|-------|-------|-------|---|-----|
| CHNIA<br>EA              |       |       |       |   |     |
| 15183                    | 15183 | 15183 | 15183 | Area in km <sup>2</sup> (as of 31 XII)  | 1   |
| ŚRODOWISKA<br>PROTECTION |       |       |       |   |     |
| 55,1                     | 57,3  | 61,9  | 62,2  | Water withdrawal - in % of total withdrawal - for purposes of:  |     |
| 30,3                     | 28,7  | 28,4  | 28,4  | production <sup>a</sup> (excluding agriculture, forestry and fishing)   | 2   |
|                          |       |       |       | exploitation of water-supply network <sup>b</sup>   | 3   |
| 30,5                     | 32,5  | 32,7  | 33,3  | Consumption of water for needs of the national economy and population per 1 km <sup>2</sup> in dam <sup>3</sup> | 4   |
| 17,8                     | 19,8  | 21,7  | 21,6  | of which for industrial production  | 5   |
| 99,7                     | 97,9  | 98,5  | 98,2  | Industrial and municipal <sup>c</sup> wastewater discharged into waters or into the ground:                     |     |
| .                        | 0,4   | 0,3   | 0,3   | treated in % of requiring treatment   | 6   |
|                          |       |       |       | untreated per 1 km <sup>2</sup> in dam <sup>3</sup>   | 7   |
| 55,0                     | 55,4  | 56,9  | 58,1  | Population connected to wastewater treatment plants in % of total population <sup>d</sup>                       | 8   |
| 4,3                      | 3,9   | 3,9   | 3,9   | Emission of air pollutants from plants of significant nuisance to air quality in thous. t:                      |     |
| 139,4                    | 131,2 | 134,7 | 118,9 | particulates  | 9   |
|                          |       |       |       | gases (excluding carbon dioxide)  | 10  |
| 99,4                     | 99,5  | 99,5  | 99,4  | Reduction of air pollutants from plants of significant nuisance to air quality in % of pollutants produced:     |     |
| 46,2                     | 45,9  | 47,8  | 52,1  | particulates  | 11  |
|                          |       |       |       | gases (excluding carbon dioxide)  | 12  |
| 440                      | 401   | 438   | 447   | Generated waste (during the year: excluding municipal waste) <sup>e</sup> per 1 km <sup>2</sup> in t            | 13  |
| 232                      | 230   | 225   | 213   | Municipal waste collected <sup>f</sup> (during the year) per capita in kg                                       | 14  |
| 5,1                      | 3,8   | 4,4   | 3,8   | Outlays on fixed assets (current prices) in % of total investment outlays:                                      |     |
| 1,7                      | 2,7   | 3,3   | 2,3   | in environmental protection   | 15  |
|                          |       |       |       | in water management   | 16  |
| 52,1                     | 52,0  | 52,1  | 52,1  | Legally protected areas possessing unique environmental value (as of 31 XII):                                   |     |
| 2396                     | 2368  | 2361  | 2358  | in % of total area  | 17  |
|                          |       |       |       | per capita in m <sup>2</sup>  | 18  |

lata poprzednie ze względu na zmianę metodologii badania ścieków komunalnych. d Ludność korzystająca – na podstawie szacunkowe; w 2000 r. określone jako odpady stałe wywiezione; od 2003 r. dane nieporównywalne z danymi za lata poprzednie ze

ble with data for previous years due to change in the methodology of municipal wastewater. d Population connected to – estimated f Estimated data; in 2000 defined as solid waste removed; since 2003 data are comparable with data for previous years due to a

**I. WAŻNIEJSZE DANE O WOJEWÓDZTWIE (cd.)**  
**MAJOR DATA ON THE VOIVODSHIP (cont.)**

| Lp.                          | WYSZCZEGÓLNIENIE  | 2000    | 2005    | 2006    | 2007    | 2008    |
|------------------------------|---|---------|---------|---------|---------|---------|
| <b>BEZPIECZEŃSTWO PUBLIC</b> |   |         |         |         |         |         |
| 1                            | Przestępstwa stwierdzone w zakończonych postępowaniach przygotowawczych:  |         |         |         |         |         |
| 2                            | w liczbach bezwzględnych .....  | 95672   | 115179  | 105630  | 87006   | 82445   |
| 3                            | na 10 tys. ludności .....   | 297     | 353     | 323     | 266     | 251     |
| 3                            | Wskaźnik wykrywalności sprawców przestępstw stwierdzonych w % .....   | 43,8    | 53,7    | 58,7    | 58,1    | 61,5    |
| <b>LUD POPU</b>              |   |         |         |         |         |         |
| 4                            | Ludność (stan w dniu 31 XII) .....  | 3222426 | 3266187 | 3271206 | 3279036 | 3287136 |
| 5                            | miasta .....  | 1628996 | 1619398 | 1618146 | 1619751 | 1617316 |
| 6                            | wieś .....  | 1593430 | 1646789 | 1653060 | 1659285 | 1669820 |
| 7                            | w tym kobiety .....   | 1657479 | 1681875 | 1685289 | 1689859 | 1694308 |
| 8                            | Kobiety na 100 mężczyzn (stan w dniu 31 XII) .....  | 106     | 106     | 106     | 106     | 106     |
| 9                            | Ludność na 1 km <sup>2</sup> powierzchni ogólnej (stan w dniu 31 XII) .....   | 213     | 215     | 215     | 216     | 217     |
|                              | Ludność w wieku (stan w dniu 31 XII):   |         |         |         |         |         |
| 10                           | przedprodukcyjnym .....   | 819752  | 713620  | 696830  | 681899  | 670440  |
| 11                           | produkcyjnym .....  | 1924517 | 2046573 | 2061319 | 2076688 | 2087574 |
| 12                           | poprodukcyjnym .....  | 478157  | 505994  | 513057  | 520449  | 529122  |
| 13                           | Mażeństwa na 1000 ludności .....  | 5,7     | 5,6     | 6,0     | 6,6     | 6,7     |
| 14                           | Rozwody na 1000 ludności .....  | 0,8     | 1,4     | 1,5     | 1,3     | 1,3     |
| 15                           | Urodzenia żywe na 1000 ludności .....   | 11,0    | 10,0    | 10,0    | 10,5    | 11,3    |
| 16                           | Zgony <sup>b</sup> na 1000 ludności .....   | 8,9     | 8,9     | 8,8     | 9,0     | 9,1     |
| 17                           | Przyrost naturalny na 1000 ludności .....   | 2,1     | 1,1     | 1,2     | 1,4     | 2,2     |
| 18                           | Zgony niemowląt na 1000 urodzeń żywych .....  | 7,3     | 5,8     | 5,4     | 6,4     | 4,9     |
|                              | Przeciętna liczba lat dalszego trwania życia w momencie urodzenia:  |         |         |         |         |         |
| 19                           | mężczyźni .....   | 71,3    | 72,3    | 72,5    | 72,5    | 72,9    |
| 20                           | kobiety .....   | 78,8    | 80,2    | 80,5    | 80,7    | 80,9    |
| 21                           | Saldo migracji wewnętrznych i zagranicznych na pobyt stały na 1000 ludności .....   | 0,6     | 1,0     | 0,4     | 0,8     | 0,7     |
| <b>RYNEK LABOUR</b>          |   |         |         |         |         |         |
| 22                           | Pracujący <sup>cd</sup> (stan w dniu 31 XII):   |         |         |         |         |         |
| 23                           | w tysiącach .....   | 1334    | 1023    | 1049    | 1093    | 1121    |
| 24                           | w tym kobiety .....   | 656     | 1023    | 497     | 510     | 523     |
| 25                           | na 1000 ludności .....  | 413     | 313     | 321     | 333     | 341     |
| 25                           | w sektorze prywatnym w % .....  | 75,7    | 74,0    | 74,6    | 75,5    | 76,2    |
|                              | według rodzajów działalności w %:   |         |         |         |         |         |
| 26                           | rolnictwo, leśnictwo, łowiectwo i rybactwo .....  | .       | 18,0    | 17,5    | 16,8    | 16,4    |
| 27                           | przemysł i budownictwo .....  | .       | 26,4    | 26,7    | 27,2    | 27,3    |
| 28                           | handel; naprawa pojazdów samochodowych <sup>2</sup> , transport i gospodarka magazynowa; zakwaterowanie i gastronomia <sup>3</sup> ; informacja i komunikacja ..... | .       | 24,8    | 25,0    | 25,3    | 25,8    |
| 29                           | działalność finansowa i ubezpieczeniowa; obsługa rynku nieruchomości <sup>3</sup> oraz pozostałe usługi <sup>4</sup> .....  | .       | 30,8    | 30,8    | 30,7    | 30,5    |

a Patrz uwagi ogólne do działu „powierzchnia i ludność”, ust. 1 na str. 107. b Łącznie ze zgonami niemowląt. c Według faktywów indywidualnych w rolnictwie wyszacowanych przy uwzględnieniu wyników: w 2000 r. – Powszechnego Spisu Rolnego 2002, od 2010 r. – Powszechnego Spisu Rolnego 2010. e Pod pojęciem „pozostałe usługi” należy rozumieć następujące publiczną i obrona narodowa; obowiązkowe zabezpieczenia społeczne”, „Edukacja”, „Opieka zdrowotna i pomoc społeczna”;

a See general notes to the chapter “Population. Religious denominations” item 1 on page 107. b Including infant deaths. in agriculture estimated using the results: in 2000 – of the Agricultural Census 1996, in 2005-2009 – of the Population and “Other services” refers to the NACE Rev. 2 sections: “Professional, scientific and technical activities”, “Administrative and social work activities”, “Arts, entertainment and recreation” and “Other service activities”.

| 2009                                       | 2010    | 2011    | 2012    | SPECIFICATION  | No. |
|--|---------|---------|---------|--|-----|
| <b>PUBLICZNE SAFETY</b>                    |         |         |         |  |     |
| 88216                                      | 94302   | 98443   | 96920   | Ascertained crimes in completed preparatory proceedings:   | 1   |
| 268  | 283     | 295     | 289     | in absolute numbers  | 2   |
|  |         |         |         | per 10 thous. population   |     |
| 63,9                                       | 66,1    | 68,1    | 68,0    | Rate of detectability of delinquents in ascertained crimes in %  | 3   |
| <b>NOSĆ<sup>a</sup> LATION<sup>b</sup></b> |         |         |         |  |     |
| 3298270                                    | 3336699 | 3346796 | 3354077 | Population (as of 31 XII)  | 4   |
| 1624829                                    | 1641920 | 1641853 | 1639330 | urban areas  | 5   |
| 1673441                                    | 1694779 | 1704943 | 1714747 | rural areas  | 6   |
| 1700204                                    | 1717296 | 1722741 | 1727089 | of which females   | 7   |
| 106  | 106     | 106     | 106     | Females per 100 males (as of 31 XII)   | 8   |
| 217  | 220     | 220     | 221     | Population per 1 km <sup>2</sup> of total area (as of 31 XII)  | 9   |
|  |         |         |         | Population of age (as of 31 XII):  |     |
| 659907                                     | 663462  | 655918  | 649783  | pre-working  | 10  |
| 2099386                                    | 2122614 | 2126195 | 2124925 | working  | 11  |
| 538977                                     | 550623  | 564683  | 579369  | post-working   | 12  |
| 6,6  | 6,1     | 5,5     | 5,4     | Marriages per 1000 population  | 13  |
| 1,2  | 1,1     | 1,5     | 1,4     | Divorces per 1000 population   | 14  |
| 11,4                                       | 11,1    | 10,6    | 10,5    | Live births per 1000 population  | 15  |
| 9,1  | 8,9     | 8,9     | 9,1     | Deaths <sup>c</sup> per 1000 population  | 16  |
| 2,3  | 2,2     | 1,7     | 1,4     | Natural increase per 1000 population   | 17  |
| 5,0  | 4,5     | 4,3     | 3,8     | Infant deaths per 1000 live births   | 18  |
|  |         |         |         | Life expectancy at the moment of birth:  |     |
| 73,1                                       | 73,7    | 73,9    | 74,0    | males  | 19  |
| 81,1                                       | 81,4    | 81,7    | 81,9    | females  | 20  |
|  |         |         |         | Internal and international net migration for permanent residence per 1000 population                                 | 21  |
| 1,3  | 1,3     | 1,3     | 1,1     |  |     |
| <b>PRACY MARKET</b>                        |         |         |         |  |     |
|  |         |         |         | Employed persons <sup>cd</sup> (as of 31 XII):   |     |
| 1121                                       | 1225    | 1241    | 1247    | in thousands   | 22  |
| 529  | 588     | 596     | 603     | of which women   | 23  |
| 340  | 367     | 371     | 372     | per 1000 population  | 24  |
| 76,3                                       | 78,8    | 79,5    | 79,6    | in private sector in %   | 25  |
|  |         |         |         | by kind of activities in %:  |     |
| 16,3                                       | 22,3    | 22,0    | 21,9    | agriculture, forestry and fishing  | 26  |
| 26,7                                       | 24,6    | 24,7    | 24,2    | industry and construction  | 27  |
|  |         |         |         | trade; repair of motor vehicles <sup>d</sup> ; transportation and storage; accommodation and catering <sup>d</sup> ; |     |
| 25,6                                       | 23,7    | 23,8    | 23,9    | information and communication  | 28  |
|  |         |         |         | financial and insurance activities; real estate  |     |
| 31,4                                       | 29,4    | 29,5    | 30,0    | activities and other services <sup>e</sup>   | 29  |

tycznego miejsca pracy i rodzaju działalności (od 2004 r.). *d* Dane opracowano z uwzględnieniem pracujących w gospodarstwach, w latach 2005-2009 – Narodowego Spisu Powszechnego Ludności i Mieszkań 2002 oraz Powszechnego Spisu Rolsekcje PKD: „Działalność profesjonalna, naukowa i techniczna”, „Administrowanie i działalność wspierająca<sup>dn</sup>”, „Administrowanie”, „Działalność związana z kulturą, rozrywką i rekreacją” oraz „Pozostała działalność usługowa”.

*c* By actual workplace and kind of activity (since 2004). *d* Data are compiled considering employed persons on private farms Housing Census 2002 as well as the Agricultural Census 2002, since 2010 – of the Agricultural Census 2010. *e* The term support service activities”, “Public administration and defence; compulsory social security”, “Education”, “Human health and

**I. WAŻNIEJSZE DANE O WOJEWÓDZTWIE (cd.)**  
**MAJOR DATA ON THE VOIVODSHIP (cont.)**

| Lp.             | WYSZCZEGÓLNIENIE   | 2000  | 2005 | 2006 | 2007 | 2008 |
|-----------------|--|-------|------|------|------|------|
| RYNEK<br>LABOUR |  |       |      |      |      |      |
|                 | Przeciętne zatrudnienie:   |       |      |      |      |      |
|                 | w przemyśle:   |       |      |      |      |      |
| 1               | w tysiącach .....  | .     | 189  | 191  | 200  | 206  |
| 2               | na 1000 ludności .....   | .     | 57,9 | 58,4 | 61,1 | 62,7 |
|                 | w budownictwie:  |       |      |      |      |      |
| 3               | w tysiącach .....  | .     | 47,4 | 49,3 | 55,1 | 63,9 |
| 4               | na 1000 ludności .....   | .     | 14,5 | 15,1 | 16,8 | 19,5 |
| 5               | Bezrobotni zarejestrowani (stan w dniu 31 XII) w tys.                          | 185   | 178  | 145  | 113  | 97,8 |
| 6               | 2000 = 100 .....   | 100,0 | 96,2 | 78,5 | 60,8 | 52,8 |
|                 | W % bezrobotnych zarejestrowanych<br>(stan w dniu 31 XII):                     |       |      |      |      |      |
| 7               | kobiety .....  | 55,9  | 55,4 | 59,6 | 61,3 | 59,0 |
| 8               | w wieku do 25 lat .....  | 36,0  | 26,6 | 24,0 | 22,9 | 25,8 |
| 9               | pozostający bez pracy dłużej niż 1 rok .....                                   | 44,5  | 50,0 | 49,8 | 45,9 | 34,1 |
| 10              | Bezrobotni zarejestrowani (stan w dniu 31 XII) na<br>1 ofertę pracy .....      | 654   | 83   | 38   | 27   | 52   |
| 11              | Stopa bezrobocia rejestrowanego <sup>a</sup><br>(stan w dniu 31 XII) w % ..... | 12,2  | 13,8 | 11,3 | 8,7  | 7,5  |

**WYNAGRODZENIA. ŚWIADCZENIA**  
**WAGES AND SALARIES.**

|    |  |         |         |         |         |         |
|----|--|---------|---------|---------|---------|---------|
| 12 | Przeciętne miesięczne wynagrodzenia brutto w zł ...  | 1744,42 | 2177,02 | 2302,05 | 2490,08 | 2712,31 |
| 13 | 2000 = 100 .....   | 100,0   | 124,8   | 132,0   | 142,7   | 155,5   |
| 14 | w tym: w przemyśle .....   | .       | 2239,99 | 2375,79 | 2583,36 | 2801,40 |
| 15 | w budownictwie .....   | .       | 1742,86 | 1879,44 | 2088,13 | 2322,56 |
| 16 | Przeciętna liczba emerytów i rencistów w tys. ....   | 816     | 762     | 757     | 758     | 759     |
| 17 | pobierający emerytury i renty wypłacane przez<br>Zakład Ubezpieczeń Społecznych .....                  | 673     | 637     | 637     | 641     | 645     |
| 18 | rolników indywidualnych .....  | 144     | 125     | 121     | 117     | 114     |
| 19 | Przeciętna miesięczna emerytura i renta brutto w zł:<br>wypłacana przez Zakład Ubezpieczeń Społecznych | 815,38  | 1093,97 | 1176,56 | 1213,07 | 1326,26 |
| 20 | rolników indywidualnych <sup>b</sup> .....   | 574,82  | 732,99  | 777,26  | 786,82  | 831,39  |

**INFRASTRUKTURA KOMU**  
**MUNICIPAL INFRASTRUC**

|    |   |       |       |       |       |       |
|----|---|-------|-------|-------|-------|-------|
| 21 | Długość sieci rozdzielczej (stan w dniu 31 XII) w km: |       |       |       |       |       |
| 21 | wodociągowej .....                                    | 14184 | 15721 | 15967 | 16372 | 17067 |
| 22 | kanalizacyjnej <sup>c</sup> .....                     | 4307  | 7157  | 7739  | 8188  | 8697  |
|    | Zużycie w gospodarstwach domowych:                    |       |       |       |       |       |
|    | wody z wodociągów:                                    |       |       |       |       |       |
| 23 | w hektometrach sześciennych .....                     | 95,9  | 88,5  | 85,8  | 86,0  | 87,4  |
| 24 | na 1 mieszkańca w m <sup>3</sup> .....                | 29,8  | 27,1  | 26,3  | 26,3  | 26,6  |
|    | energii elektrycznej w miastach <sup>d</sup> :        |       |       |       |       |       |
| 25 | w gigawatogodzinach .....                             | 1248  | 1356  | 1398  | 1365  | 1440  |
| 26 | na 1 mieszkańca w kW·h .....                          | 766   | 837   | 864   | 842   | 890   |

a Do wyliczenia przyjęto liczbę pracujących uwzględniającą pracujących w gospodarstwach indywidualnych w rolnic Narodowego Spisu Powszechnego Ludności i Mieszkań 2002 oraz Powszechnego Spisu Rolnego 2002, od 2010 r. – łączenia uprawnień do świadczeń z tego systemu z uprawnieniami do świadczeń z Funduszu Emerytalno-Rentowego. c Łącz gospodarstwa indywidualnego w rolnictwie.

a The number of employed persons, including estimated data of employed persons on private farms in agriculture was Population and Housing Census 2002 as well as the Agricultural Census 2002, since 2010 – of the Agricultural Census system and to benefits from the Pension Fund. c Including collectors. d In 2000 excluding households, whose the main source

| 2009                           | 2010 | 2011 | 2012 | SPECIFICATION   | No. |
|--------------------------------|------|------|------|---|-----|
| PRACY (dok.)<br>MARKET (cont.) |      |      |      |   |     |
| 194                            | 195  | 200  | 198  | Average paid employment:<br>in industry:                        | 1   |
| 59,0                           | 58,4 | 60,0 | 59,1 | in thousands  | 2   |
|                                |      |      |      | per 1000 population   |     |
| 68,7                           | 67,9 | 71,6 | 67,3 | in construction:  | 3   |
| 20,9                           | 20,4 | 21,4 | 20,1 | in thousands  | 4   |
| 130                            | 142  | 145  | 161  | per 1000 population   |     |
| 70,2                           | 76,8 | 78,4 | 87,0 | Registered unemployed persons (as of 31 XII) in thous.          | 5   |
|                                |      |      |      | 2000 = 100  | 6   |
|                                |      |      |      | In % of registered unemployed (as of 31 XII):                   |     |
| 52,0                           | 53,1 | 54,3 | 52,2 | women   | 7   |
| 27,9                           | 27,6 | 26,2 | 24,6 | up to age 25  | 8   |
| 26,7                           | 29,7 | 34,3 | 34,8 | without work for more than 1 year                               | 9   |
| 46                             | 72   | 71   | 85   | Registered unemployed persons (as of 31 XII) per<br>a job offer | 10  |
| 9,7                            | 10,4 | 10,5 | 11,4 | Registered unemployment rate <sup>a</sup> (as of 31 XII) in %   | 11  |

Z UBEZPIECZEŃ SPOŁECZNYCH  
SOCIAL SECURITY BENEFITS

|         |         |         |         |  |    |
|---------|---------|---------|---------|--|----|
| 2861,77 | 2973,79 | 3134,06 | 3260,87 | Average monthly gross wages and salaries in zł   | 12 |
| 164,1   | 170,5   | 179,7   | 186,9   | 2000= 100  | 13 |
| 2919,63 | 3037,03 | 3284,97 | 3395,55 | of which: in industry  | 14 |
| 2376,04 | 2418,28 | 2586,85 | 2600,93 | in construction  | 15 |
| 762     | 756     | 745     | 734     | Average number of retirees and pensioners in thous.<br>receiving retirement pay and pensions paid by the<br>Social Insurance Institution | 16 |
| 651     | 648     | 639     | 631     | farmers  | 17 |
| 111     | 108     | 105     | 103     | Average monthly gross retirement pay and pension<br>in zł:   | 18 |
| 1448,50 | 1543,10 | 1622,90 | 1715,35 | paid by the Social Insurance Institution   | 19 |
| 882,89  | 924,05  | 955,17  | 1021,60 | farmers <sup>b</sup>   | 20 |

NALNA. MIESZKANIA  
TURE. DWELLINGS

|       |       |       |       |  |    |
|-------|-------|-------|-------|--|----|
| 17324 | 17622 | 17698 | 18067 | Distribution network (as of 31 XII) in km: | 21 |
| 9487  | 10008 | 10649 | 11390 | water supply                               | 22 |
|       |       |       |       | sewage <sup>c</sup>                        |    |
|       |       |       |       | Consumption in households:                 |    |
|       |       |       |       | water from water supply systems:           |    |
| 88,7  | 89,2  | 88,9  | 89,2  | in cubic hectometre                        | 23 |
| 26,9  | 26,8  | 26,6  | 26,6  | per capita in m <sup>3</sup>               | 24 |
|       |       |       |       | electricity in urban areas <sup>d</sup> :  |    |
| 1431  | 1506  | 1463  | 1453  | in gigawatt-hour                           | 25 |
| 880   | 917   | 892   | 886   | per capita in kW·h                         | 26 |

twie wyszacowanych przy uwzględnieniu wyników: w 2000 r. – Powszechnego Spisu Rolnego 1996, w latach 2005-2009 – Powszechnego Spisu Rolnego 2010. b Łącznie z wypłatami z pozarolniczego systemu ubezpieczeń społecznych, w przypadku nie z kolektorami. d W 2000 r. bez gospodarstw domowych, których głównym źródłem utrzymania był dochód z użytkowanego

used for calculation, estimated using the results: in 2000 – of the Agricultural Census 1996, within years 2005-2009 – of the 2010. b Including payments from non-agricultural social security system, in case of a simultaneous right to benefits from this of maintenance was income from a private farm in agriculture.

**I. WAŻNIEJSZE DANE O WOJEWÓDZTWIE (cd.)**  
**MAJOR DATA ON THE VOIVODSHIP (cont.)**

| Lp.   | WYSZCZEGÓLNIENIE                                       | 2000  | 2005  | 2006  | 2007  | 2008  |
|---|--|-------|-------|-------|-------|-------|
| <b>INFRASTRUKTURA KOMU</b><br><b>MUNICIPAL INFRASTRUC</b> |  |       |       |       |       |       |
|   | Zasoby mieszkaniowe <sup>a</sup> (stan w dniu 31 XII): |       |       |       |       |       |
|   | mieszkania:  |       |       |       |       |       |
| 1   | w tysiącach .....                                      | 911   | 1020  | 1032  | 1043  | 1059  |
| 2   | na 1000 ludności .....                                 | 282   | 312   | 315   | 318   | 322   |
| 3   | izby na 1000 ludności .....                            | 986   | 1185  | 1197  | 1210  | 1229  |
|   | powierzchnia użytkowa mieszkań w m <sup>2</sup> :      |       |       |       |       |       |
| 4   | na 1000 ludności .....                                 | 18127 | 23034 | 23319 | 23642 | 24085 |
| 5   | przeciętna 1 mieszkania .....                          | 64,3  | 73,7  | 73,9  | 74,3  | 74,8  |
|   | Mieszkania oddane do użytkowania:                      |       |       |       |       |       |
|   | mieszkania:  |       |       |       |       |       |
| 6   | w tysiącach .....                                      | 8,0   | 10,7  | 12,4  | 12,4  | 16,0  |
| 7   | na 1000 ludności .....                                 | 2,5   | 3,3   | 3,8   | 3,8   | 4,9   |
| 8   | izby na 1000 ludności .....                            | 10,8  | 14,9  | 15,8  | 17,6  | 21,5  |
|   | powierzchnia użytkowa mieszkań w m <sup>2</sup> :      |       |       |       |       |       |
| 9   | na 1000 ludności .....                                 | 248   | 350   | 360   | 424   | 505   |
| 10  | przeciętna 1 mieszkania .....                          | 100   | 107   | 94,8  | 112   | 103   |

**EDUKACJA<sup>c</sup> I**  
**EDUCA**

|    |  |                  |      |      |      |      |
|----|--|------------------|------|------|------|------|
|    | Uczniowie w szkołach <sup>d</sup> (stan na początku roku szkolnego) w tys.:  |                  |      |      |      |      |
| 11 | podstawowych <sup>e</sup> .....  | 285              | 235  | 226  | 217  | 212  |
| 12 | gimnazjach .....   | 102              | 141  | 137  | 130  | 124  |
| 13 | zasadniczych zawodowych <sup>f</sup> .....   | 47,9             | 22,9 | 23,0 | 23,6 | 24,3 |
| 14 | liceach ogólnokształcących <sup>g</sup> .....  | 76,1             | 65,3 | 64,7 | 64,6 | 63,2 |
| 15 | liceach profilowanych .....  | x                | 13,1 | 10,0 | 6,8  | 4,5  |
| 16 | technikach <sup>g</sup> .....  | 80,0             | 52,0 | 53,1 | 54,0 | 53,8 |
| 17 | artystycznych ogólnokształcących <sup>h</sup> .....  | 1,5              | 1,5  | 1,5  | 1,4  | 1,4  |
| 18 | policealnych .....   | 18,6             | 26,1 | 27,1 | 24,3 | 28,3 |
|    | Absolwenci szkół <sup>d</sup> w tys.:  |                  |      |      |      |      |
| 19 | podstawowych .....   | 103 <sup>j</sup> | 45,0 | 42,9 | 43,5 | 39,1 |
| 20 | gimnazjów .....  | x                | 47,7 | 47,0 | 47,0 | 44,2 |
| 21 | zasadniczych zawodowych <sup>f</sup> .....   | 15,7             | 7,6  | 7,8  | 7,3  | 7,1  |
| 22 | liceów ogólnokształcących <sup>k</sup> .....   | 14,4             | 21,1 | 20,9 | 20,6 | 21,0 |
| 23 | liceów profilowanych .....   | x                | 5,8  | 4,8  | 4,0  | 2,9  |
| 24 | techników <sup>k</sup> .....   | 16,4             | 12,9 | 11,0 | 11,1 | 11,1 |
| 25 | artystycznych ogólnokształcących <sup>h</sup> .....  | 0,2              | 0,3  | 0,3  | 0,3  | 0,2  |
| 26 | policealnych .....   | 8,6              | 9,1  | 8,8  | 7,5  | 7,1  |
| 27 | Absolwenci szkół zasadniczych zawodowych, liceów ogólnokształcących, techników oraz artystycznych ogólnokształcących dających uprawnienia zawodowe <sup>l</sup> (bez szkół dla dorosłych) na 1000 ludności ..... | 14,5             | 14,6 | 13,7 | 13,2 | 12,9 |

a Na podstawie bilansów; w 2000 r. - zamieszkanie. b Dane zmieniono w stosunku do publikowanych w poprzedniej edycji szkół policealnych. c Bez dzieci w wieku 6 lat objętych edukacją w placówkach wychowania przedszkolnego. d, g Od roku liceami ogólnokształcącymi i technikami. h Dające uprawnienia zawodowe. i Dane obejmują absolwentów klasy VIII i VI. szkolnego 2006/07. j Od roku szkolnego 2004/05 łącznie z liceami profilowanymi i szkołami specjalnymi przysposabiający

a Based on balances; in 2000 - inhabited. b Data have been changed in relation to the data published in the previous edi except post-secondary schools. c Excluding children aged 6 attending pre-primary education establishments. d, g Since 2004/05 respectively. h Leading to professional certification. i Data include graduates of 8th and 6th grade. k Including supplement respectively. l Since 2004/05 school year including specialized secondary schools as well as special job-training schools.



| 2009 | 2010 | 2011 | 2012 | SPECIFICATION | No. |
|------|------|------|------|---------------|-----|
|------|------|------|------|---------------|-----|

NALNA. MIESZKANIA (dok.)  
TURE. DWELLINGS (cont.)

|       |                    |                   |       |  |    |
|-------|--------------------|-------------------|-------|--|----|
|       |                    |                   |       | <i>Dwelling stocks<sup>a</sup> (as of 31 XII):</i>       |    |
|       |                    |                   |       | <i>dwellings:</i>  |    |
| 1078  | 1076 <sup>b</sup>  | 1088 <sup>b</sup> | 1103  | <i>in thousands</i>                                      | 1  |
| 327   | 323 <sup>b</sup>   | 325 <sup>b</sup>  | 329   | <i>per 1000 population</i>                               | 2  |
| 1247  | 1256 <sup>b</sup>  | 1268              | 1284  | <i>rooms per 1000 population</i>                         | 3  |
|       |                    |                   |       | <i>usable floor space of dwellings in m<sup>2</sup>:</i> |    |
| 24533 | 24590 <sup>b</sup> | 24911             | 25301 | <i>per 1000 population</i>                               | 4  |
| 75,1  | 76,2 <sup>b</sup>  | 76,6 <sup>b</sup> | 77,0  | <i>average per dwelling</i>                              | 5  |
|       |                    |                   |       | <i>Dwellings completed:</i>                              |    |
|       |                    |                   |       | <i>dwellings:</i>  |    |
| 18,8  | 12,3               | 12,6              | 15,3  | <i>in thousands</i>                                      | 6  |
| 5,7   | 3,7                | 3,8               | 4,6   | <i>per 1000 population</i>                               | 7  |
| 22,3  | 17,0               | 17,2              | 19,6  | <i>rooms per 1000 population</i>                         | 8  |
|       |                    |                   |       | <i>usable floor space of dwellings in m<sup>2</sup>:</i> |    |
| 532   | 423                | 425               | 477   | <i>per 1000 population</i>                               | 9  |
| 93,3  | 115                | 112               | 105   | <i>average per dwelling</i>                              | 10 |

WYCHOWANIE  
TION<sup>F</sup>

|      |      |      |      |   |    |
|------|------|------|------|---|----|
|      |      |      |      | <i>Pupils and students in schools<sup>d</sup> (as of beginning of the school year) in thous.:</i>   |    |
| 207  | 203  | 203  | 199  | <i>primary<sup>e</sup></i>  | 11 |
| 119  | 114  | 110  | 107  | <i>lower secondary</i>  | 12 |
| 24,0 | 23,3 | 22,2 | 20,8 | <i>basic vocational<sup>f</sup></i>   | 13 |
| 61,7 | 59,5 | 56,7 | 53,5 | <i>general secondary<sup>g</sup></i>  | 14 |
| 3,1  | 2,5  | 1,8  | 1,0  | <i>specialized secondary</i>  | 15 |
| 52,7 | 51,5 | 49,8 | 49,2 | <i>technical secondary<sup>g</sup></i>  | 16 |
| 1,4  | 1,3  | 1,4  | 1,3  | <i>general art<sup>h</sup></i>  | 17 |
| 23,0 | 23,4 | 26,8 | 26,1 | <i>post-secondary</i>   | 18 |
|      |      |      |      | <i>Graduates of schools<sup>d</sup> in thous.:</i>  |    |
| 37,6 | 36,2 | 35,0 | 33,8 | <i>primary</i>  | 19 |
| 42,0 | 40,3 | 38,2 | 36,7 | <i>lower secondary</i>  | 20 |
| 7,6  | 8,0  | 8,0  | 7,7  | <i>basic vocational<sup>f</sup></i>   | 21 |
| 20,7 | 20,8 | 19,8 | 19,0 | <i>general secondary<sup>k</sup></i>  | 22 |
| 2,0  | 1,1  | 0,9  | 0,7  | <i>specialized secondary</i>  | 23 |
| 11,7 | 12,0 | 12,1 | 11,9 | <i>technical secondary<sup>x</sup></i>  | 24 |
| 0,2  | 0,3  | 0,2  | 0,2  | <i>general art<sup>h</sup></i>  | 25 |
| 6,7  | 7,0  | 6,8  | 6,7  | <i>post-secondary</i>   | 26 |
|      |      |      |      | <i>Graduates of basic vocational, general and technical secondary as well as general art leading to professional certification schools<sup>d</sup> (excluding schools for adults) per 1000 population</i> | 27 |
| 12,8 | 12,6 | 12,3 | 11,9 |   |    |

Rocznika. c Patrz uwagi ogólne do działu „Edukacja i wychowanie”, ust. 1 i 2 na str. 268. d Bez szkół dla dorosłych, z wyjątkiem szkolnego 2004/05 łącznie: f - ze szkołami specjalnymi przysposabiającymi do pracy, g - z uzupełniającymi odpowiednio: k łącznie z uzupełniającymi odpowiednio: liceami ogólnokształcącymi od roku szkolnego 2005/06 i technikami od roku mi do pracy.

tion of the Yearbook. c See general notes to the chapter “Education”, item 1 and 2 on page 268. d Excluding schools for adults, school year including: f - special job-training schools, g - supplementary schools: general secondary and technical secondary tary general schools: general secondary since 2005/06 school year and technical secondary since 2006/07 school year

**I. WAŻNIEJSZE DANE O WOJEWÓDZTWIE (cd.)**  
**MAJOR DATA ON THE VOIVODSHIP (cont.)**

| Lp.   | WYSZCZEGÓLNIENIE   | 2000  | 2005  | 2006  | 2007  | 2008  |
|---|--|-------|-------|-------|-------|-------|
| <b>EDUKACJA<sup>a</sup> I<br/>EDUCA</b>                                       |  |       |       |       |       |       |
| 1   | Studenci szkół wyższych <sup>b</sup> (stan w dniu 30 XI) w tys.  | 142   | 200   | 202   | 206   | 209   |
| 2   | Absolwenci szkół wyższych <sup>bc</sup> w tys. ....  | 22,9  | 32,9  | 34,3  | 37,2  | 38,3  |
| 3   | Uczniowie szkół dla dorosłych (stan na początku roku szkolnego) w tys. ....  | 26,3  | 24,0  | 20,0  | 19,4  | 20,6  |
| 4   | Absolwenci szkół dla dorosłych w tys. ....   | 6,0   | 8,2   | 9,4   | 5,1   | 4,8   |
| Wychowanie przedszkolne (stan na początku roku szkolnego):                    |  |       |       |       |       |       |
| 5   | miejsca w przedszkolach w tys. ....  | 59,0  | 60,5  | 60,9  | 61,5  | 64,9  |
| 6   | dzieci <sup>d</sup> w tys.:<br>w przedszkolach .....   | 57,6  | 58,2  | 60,3  | 61,5  | 64,9  |
| 7   | w oddziałach przedszkolnych przy szkołach podstawowych .....   | 20,9  | 19,0  | 19,3  | 17,0  | 17,7  |
| 8   | Dzieci w przedszkolach (stan na początku roku szkolnego) na 1000 dzieci w wieku 3-6 lat .....                                | 358   | 412   | 437   | 460   | 492   |
| <b>OCHRONA ZDROWIA<sup>e</sup><br/>HEALTH CARE<sup>e</sup></b>                |  |       |       |       |       |       |
| Pracownicy medycyny <sup>f</sup> (stan w dniu 31 XII):                        |  |       |       |       |       |       |
| 9   | lekarze .....  | 6874  | 6788  | 7227  | 7099  | 6952  |
| 10  | lekarze dentyści .....   | 1194  | 1185  | 1259  | 1259  | 1146  |
| 11  | pielęgniarki <sup>g</sup> .....  | 15804 | 15447 | 15404 | 15504 | 15787 |
| 12  | Łóżka w szpitalach ogólnych <sup>h</sup> (stan w dniu 31 XII) na 10 tys. ludności .....                                      | 46,2  | 42,6  | 41,9  | 41,5  | 44,2  |
| 13  | Leczeni w szpitalach ogólnych na 10 tys. ludności ...  | 1353  | 1567  | 1611  | 1621  | 1702  |
| 14  | Przychodnie <sup>i</sup> (stan w dniu 31 XII) .....  | 719   | 1168  | 1184  | 1280  | 1304  |
| 15  | Apteki ogólnodostępne <sup>k</sup> (stan w dniu 31 XII) .....  | 763   | 929   | 944   | 940   | 930   |
| 16  | Liczba ludności na 1 aptekę (stan w dniu 31 XII) .....   | 4232  | 3516  | 3469  | 3488  | 3535  |
| Porady udzielone w zakresie ambulatoryjnej opieki zdrowotnej na 1 mieszkańca: |  |       |       |       |       |       |
| 17  | lekarskie .....  | 5,8   | 6,5   | 6,6   | 6,8   | 6,8   |
| 18  | stomatologiczne .....  | 0,8   | 0,8   | 0,8   | 0,9   | 0,8   |
| 19  | Dzieci w żłobkach <sup>l</sup> i klubach dziecięcych <sup>m</sup> (stan w dniu 31 XII) na 1000 dzieci w wieku do lat 3 ..... | 18,1  | 20,0  | 21,3  | 23,6  | 24,1  |
| <b>KULTURA.<br/>CULTURE.</b>  |  |       |       |       |       |       |
| 20  | Biblioteki publiczne (łącznie z filiami; stan w dniu 31 XII) .....   | 778   | 766   | 766   | 763   | 763   |
| 21  | Księgozbiór bibliotek publicznych (stan w dniu 31 XII) na 1000 ludności w wol. ....  | 3309  | 3301  | 3315  | 3308  | 3306  |
| 22  | Czytelnicy bibliotek publicznych na 1000 ludności ...  | 201   | 218   | 215   | 208   | 204   |

a Patrz uwagi ogólne do działu „Edukacja i wychowanie”, ust. 1 i 2 na str. 268. b Łącznie z filiami, zamiejscowymi podstawa resortu spraw wewnętrznych; bez cudzoziemców. c Z poprzedniego roku akademickiego, a w roku 2000 - z roku kalendarza w podziale według rodzaju placówek - zespołami wychowania przedszkolnego i punktami przedszkolnymi; od roku 2007 opieki zdrowotnej. e W 2012 r. dane podaje się łącznie z MZ, MON i MSW. f Od 2005 r. pracujący bezpośrednio z pacjentami z magistratami pielęgniarstwa. h Do 2011 r. dane MZ, w 2012 r. dane MZ, MON i MSW; bez miejsc dziennych na oddziałach i pomoc społeczna” ust. 2 pkt. 1 na str. 317. k Bez aptek w stacjonarnych zakładach opieki zdrowotnej, np. szpitalach, sana

a See general notes to the chapter “Education”, item 1 and 2 on page 268. b Including branch sections, basic organization of Defence and the Ministry of Interior; excluding foreigners. c From the previous academic year, and in 2000 - the calendar in division according to type, pre-primary education groups and pre-primary points; since 2007 excluding pre-primary education health care: of the Ministry of Health, the Ministry of National Defence, the Ministry of Interior. f Since 2005 working directly master nurses. h Since 2011 data of the Ministry of Health, in 2012 data of the Ministry of Health, the Ministry of National Defence. i See general notes to the chapter “Health care and social welfare” item 2 point 1 on page 317. k Excluding pharmacies until 2010 excluding children’s clubs.

| 2009 | 2010 | 2011 | 2012 | SPECIFICATION | No. |
|------|------|------|------|---------------|-----|
|------|------|------|------|---------------|-----|

WYCHOWANIE (dok.)  
TION<sup>a</sup> (cont.)

|      |      |      |      |  |   |
|------|------|------|------|--|---|
| 210  | 209  | 205  | 199  | Students of higher education institutions <sup>b</sup> (as of 30 XI) in thous.                     | 1 |
| 41,4 | 48,0 | 54,5 | 55,0 | Graduates of higher education institutions <sup>bc</sup> in thous.                                 | 2 |
| 18,0 | 18,1 | 17,7 | 16,2 | Students of schools for adults (as of beginning of the school year) in thous.                      | 3 |
| 4,5  | 4,8  | 4,9  | 4,6  | Graduates of schools for adults in thous.  | 4 |
| 69,2 | 74,3 | 80,0 | 85,7 | Pre-primary education (as of beginning of the school year):<br>places in nursery schools in thous. | 5 |
| 68,9 | 73,2 | 77,7 | 84,1 | children <sup>d</sup> in thous.:<br>in nursery schools   | 6 |
| 19,2 | 20,5 | 25,3 | 24,8 | in pre-primary sections of primary schools   | 7 |
| 521  | 520  | 526  | 547  | Children in nursery schools (as of beginning of the school year) per 1000 children aged 3-6        | 8 |

I POMOC SPOŁECZNA  
AND SOCIAL WELFARE

|       |       |       |       |   |    |
|-------|-------|-------|-------|---|----|
| 6992  | 7180  | 7258  | 7718  | Medical personnel <sup>f</sup> (as of 31 XII):<br>doctors   | 9  |
| 1182  | 1271  | 1306  | 1246  | dentists  | 10 |
| 16548 | 16591 | 16387 | 17923 | nurses <sup>g</sup>   | 11 |
| 43,6  | 42,8  | 42,9  | 44,6  | Beds in general hospitals <sup>h</sup> (as of 31 XII) per 10 thous. population                                    | 12 |
| 1472  | 1688  | 1787  | 1923  | In-patients in general hospitals per 10 thous. population   | 13 |
| 1362  | 1403  | 1620  | 1647  | Out-patients departments <sup>i</sup> (as of 31 XII)  | 14 |
| 967   | 991   | 1083  | 1112  | Generally available pharmacies <sup>k</sup> (as of 31 XII)  | 15 |
| 3411  | 3367  | 3090  | 3016  | Population per pharmacy (as of 31 XII)  | 16 |
| 6,8   | 6,5   | 6,8   | 6,8   | Consultations provided within the scope of out-patient health care per capita:<br>medical                         | 17 |
| 0,8   | 0,9   | 0,9   | 0,9   | dental  | 18 |
| 23,3  | 22,3  | 25,3  | 32,3  | Children in nurseries <sup>l</sup> and children's clubs <sup>m</sup> (as of 31 XII) per 1000 children up to age 3 | 19 |

TURYSTYKA  
TOURISM

|      |      |      |      |   |    |
|------|------|------|------|---|----|
| 762  | 759  | 747  | 744  | Public libraries (including branches; as of 31 XII)                   | 20 |
| 3281 | 3247 | 3245 | 3244 | Public library collections (as of 31 XII) per 1000 population in vol. | 21 |
| 203  | 201  | 198  | 199  | Public library borrowers per 1000 population                          | 22 |

wymi jednostkami organizacyjnymi oraz zamiejscowymi ośrodkami dydaktycznymi, bez szkół resortu obrony narodowej oraz rzowego; patrz uwagi ogólne działu „Edukacja i wychowanie”, ust. 11 na str. 270. *d* Od roku 2008 łącznie z - nieuwzględniony-bez wychowania przedszkolnego w placówkach wykonujących działalność leczniczą (do 2011 r. określanych jako zakłady tem; od 2006 r. łącznie z osobami, dla których głównym miejscem pracy jest praktyka lekarska i pielęgniarska. *g* łącznie szpitalnych; od 2008 r. łącznie z łózkami i inkubatorami dla noworodków. *i* Patrz uwagi ogólne działu „Ochrona zdrowia toriach oraz aptek zakładowych. *l* łącznie z oddziałami żłobkowymi. *m* Do 2010 r. bez klubów dziecięcych.

nal units in another location as well as teaching centres in another location, excluding academies of the Ministry of National year; see general notes to the chapter “Education”, item 11 on page 270. *d* Since 2008 including, entities excluding tion in the units performing health care activities (until the 2011 defined as health care institution). *e* In 2012 data include with a patient; since 2006 including persons for whom the primary workplace is a medical and nurse practice. *g* Including Defence, the Ministry of Interior; excluding day places in hospital wards; since 2008 including beds and incubators for new-cies in in-patient health care facilities, e.g., in hospitals, sanatoria and company pharmacies. *l* Including nursery wards.

**I. WAŻNIEJSZE DANE O WOJEWÓDZTWIE (cd.)**  
**MAJOR DATA ON THE VOIVODSHIP (cont.)**

| Lp.  | WYSZCZEGÓLNIENIE   | 2000 | 2005 | 2006 | 2007 | 2008 |
|--|--|------|------|------|------|------|
| KULTURA.<br>CULTURE.                                     |  |      |      |      |      |      |
|  | Wypożyczenia księgozbioru z bibliotek publicznych w wol.:                                |      |      |      |      |      |
| 1  | na 1000 ludności .....   | 3927 | 3905 | 3781 | 3629 | 3496 |
| 2  | na 1 czytelnika .....  | 19,5 | 17,9 | 17,6 | 17,4 | 17,1 |
| 3  | Miejsca w teatrach i instytucjach muzycznych (stan w dniu 31 XII) na 1000 ludności ..... | 1,7  | 1,6  | 1,6  | 1,5  | 1,6  |
| 4  | Widzowie i słuchacze w teatrach i instytucjach muzycznych na 1000 ludności .....         | 232  | 220  | 216  | 237  | 292  |
| 5  | Muzea i oddziały muzealne (stan w dniu 31 XII) .....                                     | 100  | 104  | 103  | 106  | 108  |
| 6  | Zwiedzający muzea i wystawy na 1000 ludności .....                                       | 1295 | 1730 | 1677 | 1836 | 1863 |
| 7  | Kina stałe (stan w dniu 31 XII) .....  | 58   | 49   | 47   | 47   | 45   |
| 8  | Miejsca na widowni w kinach stałych (stan w dniu 31 XII) na 1000 ludności .....          | 4,8  | 6,8  | 6,8  | 6,7  | 6,6  |
| 9  | Widzowie w kinach stałych na 1000 ludności .....   | 543  | 778  | 1033 | 1008 | 1011 |
|  | Abonenci (stan w dniu 31 XII) na 1000 ludności:  |      |      |      |      |      |
| 10   | radiowi .....  | 221  | 199  | 173  | 166  | 153  |
| 11   | televizyjni .....  | 213  | 192  | 167  | 160  | 147  |
| 12   | Baza noclegowa turystyki <sup>a</sup> (stan w dniu 31 VII) .....                         | 911  | 825  | 819  | 843  | 872  |
| 13   | w tym hotele .....   | 77   | 152  | 158  | 180  | 204  |
| 14   | Miejsca noclegowe (stan w dniu 31 VII) na 10 tys. ludności .....                         | 203  | 189  | 192  | 196  | 210  |
| 15   | Korzystający z noclegów na 1000 ludności .....   | 610  | 764  | 806  | 864  | 826  |
| ROLNICTWO <sup>b</sup> I<br>AGRICULTURE <sup>b</sup> AND |  |      |      |      |      |      |
| 16   | Użytki rolne (stan w czerwcu) <sup>cd</sup> w tys. ha .....                              | 842  | 711  | 696  | 718  | 722  |
| 17   | w tym w dobrej kulturze rolnej w % .....   | x    | x    | x    | 93,7 | 96,0 |
| 18   | Powierzchnia zasiewów (stan w czerwcu) <sup>de</sup> w tys. ha                           | 525  | 402  | 409  | 401  | 422  |
|  | w tym w %:   |      |      |      |      |      |
| 19   | zboża podstawowe (łącznie z mieszkankami zbożowymi) .....                                | 53,3 | 60,3 | 59,0 | 61,9 | 61,6 |
| 20   | w tym: pszenica .....  | 24,4 | 26,0 | 25,1 | 25,6 | 26,4 |
| 21   | żyto .....   | 4,1  | 2,4  | 1,6  | 2,2  | 2,2  |
| 22   | ziemniaki .....  | 17,1 | 12,2 | 10,9 | 12,5 | 11,0 |
| 23   | buraki cukrowe .....   | 0,3  | 0,4  | 0,3  | 0,3  | 0,2  |
|  | Zbiory w tys. t:   |      |      |      |      |      |
| 24   | zboża podstawowe (łącznie z mieszkankami zbożowymi) .....                                | 767  | 771  | 592  | 777  | 839  |
| 25   | w tym: pszenica .....  | 372  | 360  | 257  | 343  | 389  |
| 26   | żyto .....   | 52,3 | 25,7 | 13,4 | 23,8 | 26,1 |
| 27   | ziemniaki <sup>f</sup> .....   | 1601 | 874  | 672  | 889  | 803  |
| 28   | buraki cukrowe .....   | 68,8 | 85,8 | 66,2 | 74,9 | 65,0 |
|  | Plony z 1 ha w dt:   |      |      |      |      |      |
| 29   | zboża podstawowe (łącznie z mieszkankami zbożowymi) .....                                | 27,4 | 31,8 | 24,5 | 31,3 | 32,3 |
| 30   | w tym: pszenica .....  | 29,0 | 34,4 | 25,0 | 33,3 | 34,9 |
| 31   | żyto .....   | 24,2 | 26,3 | 20,2 | 26,8 | 27,7 |
| 32   | ziemniaki <sup>f</sup> .....   | 178  | 178  | 150  | 177  | 173  |
| 33   | buraki cukrowe .....   | 393  | 491  | 471  | 626  | 629  |

a Od roku 2011 dane dotyczą obiektów posiadających 10 i więcej miejsc noclegowych. b Dane według siedziby użytko gruntów posiadaczy poniżej 1 ha użytków rolnych prowadzących działalność rolniczą o małej skali. oraz upraw na przyoranie (nawozy zielone). f Od 2010 r. bez ogrodów przydomowych.

a Since 2011 data concern establishments possessing 10 and more bed places. b Data are presented according to the activities and owners of less than 1 ha of agricultural land who conduct agricultural activities on a small scale. intended for ploughing (green fertilizers). f Since 2010 excluding kitchen gardens.

| 2009                    | 2010 | 2011 | 2012 | SPECIFICATION   | No. |
|-------------------------|------|------|------|---|-----|
| <b>TURYSTYKA (dok.)</b> |      |      |      |   |     |
| <b>TOURISM (cont.)</b>  |      |      |      |   |     |
| 3428                    | 3263 | 3216 | 3209 | Public library loans in vol.:   | 1   |
| 16,8                    | 16,2 | 16,2 | 16,1 | per 1000 population   | 2   |
| 1,8                     | 1,7  | 1,8  | 1,8  | per borrower  | 3   |
| 340                     | 301  | 305  | 300  | Seats in theatres and music institutions (as of 31 XII) per 1000 population | 4   |
| 111                     | 115  | 112  | 108  | Audience in theatres and music institutions per 1000 population             | 5   |
| 1832                    | 1945 | 2461 | 2253 | Museums with branches (as of 31 XII)  | 6   |
| 43                      | 46   | 46   | 44   | Museum and exhibition visitors per 1000 population                          | 7   |
| 7,2                     | 7,3  | 7,1  | 6,9  | Fixed cinemas (as of 31 XII)  | 8   |
| 1081                    | 1102 | 1065 | 899  | Seats in fixed cinemas (as of 31 XII) per 1000 population                   | 9   |
| 145                     | 142  | 141  | 142  | Audience in fixed cinemas per 1000 population                               | 10  |
| 140                     | 136  | 135  | 136  | Subscribers (as of 31 XII) per 1000 population:                             | 11  |
| 894                     | 875  | 1382 | 1400 | radio   | 12  |
| 231                     | 249  | 275  | 287  | television  | 13  |
| 209                     | 210  | 255  | 253  | Tourist accommodation establishments <sup>a</sup> (as of 31 VII)            | 14  |
| 826                     | 862  | 979  | 1036 | of which hotels   | 15  |
|                         |      |      |      | Number of beds (as of 31 VII) per 10 thous. population                      | 16  |
|                         |      |      |      | Tourists accommodated per 1000 population                                   | 17  |
| <b>LEŚNICTWO</b>        |      |      |      |   |     |
| <b>FORESTRY</b>         |      |      |      |   |     |
| 691                     | 604  | 631  | 574  | Agricultural land (as of June) <sup>cd</sup> in thous. ha                   | 18  |
| 96,5                    | 99,5 | 99,8 | 97,5 | of which in good agricultural condition in %                                | 19  |
| 402                     | 301  | 326  | 288  | Sown area (as of June) <sup>de</sup> in thous. ha                           | 20  |
|                         |      |      |      | of which in %:  | 21  |
| 61,6                    | 65,0 | 66,6 | 67,1 | basic cereals (including cereal mixed)                                      | 22  |
| 27,7                    | 28,8 | 30,8 | 31,6 | of which: wheat   | 23  |
| 2,2                     | 2,7  | 2,3  | 2,0  | rye   | 24  |
| 10,7                    | 11,9 | 9,7  | 9,1  | potatoes  | 25  |
| 0,3                     | 0,5  | 0,3  | 0,4  | sugar beets   | 26  |
|                         |      |      |      | Crop production in thous. t:  | 27  |
| 754                     | 577  | 711  | 662  | basic cereals (including cereal mixed)                                      | 28  |
| 364                     | 277  | 353  | 329  | of which: wheat   | 29  |
| 23,0                    | 21,2 | 20,6 | 17,1 | rye   | 30  |
| 687                     | 524  | 651  | 579  | potatoes <sup>f</sup>   | 31  |
| 77,9                    | 44,4 | 64,1 | 67,1 | sugar beets   | 32  |
|                         |      |      |      | Yields per 1 ha in dt:  | 33  |
| 30,5                    | 29,5 | 32,7 | 33,8 | basic cereals (including cereal mixed)                                      | 34  |
| 32,7                    | 32,0 | 35,2 | 36,1 | of which: wheat   | 35  |
| 26,1                    | 26,0 | 27,3 | 29,2 | rye   | 36  |
| 161                     | 146  | 205  | 220  | potatoes <sup>f</sup>   | 37  |
| 584                     | 283  | 631  | 656  | sugar beets   | 38  |

wnika gospodarstwa. c Od 2010 r. bez gruntów posiadaczy użytków rolnych nieprowadzących działalności rolniczej oraz d W 2010 r. dane Powszechnego Spisu Rolnego. e Od 2010 r. bez powierzchni upraw trwałych, ogrodów przydomowych

official residence of land user. c Since 2010 excluding land of owners of agricultural land who do not conduct agricultural d In 2010 data of Agricultural Census. e Since 2010 excluding permanent crops, kitchen gardens as well as area

**I. WAŻNIEJSZE DANE O WOJEWÓDZTWIE (cd.)**  
**MAJOR DATA ON THE VOIVODSHIP (cont.)**

| Lp.  | WYSZCZEGÓLNIENIE   | 2000 | 2005   | 2006   | 2007   | 2008   |
|--|--|------|--------|--------|--------|--------|
| ROLNICTWO <sup>a</sup> I<br>AGRICULTURE <sup>a</sup> AND |  |      |        |        |        |        |
| 1  | Zwierzęta gospodarskie <sup>b</sup> :<br>bydło (stan w czerwcu):<br>w tysiącach sztuk .....  | 391  | 273    | 274    | 266    | 229    |
| 2  | na 100 ha użytków rolnych <sup>c</sup> w szt. ....   | 46,4 | 38,4   | 39,5   | 37,2   | 31,7   |
| 3  | trzoda chlewna (stan w końcu lipca):<br>w tysiącach sztuk .....  | 478  | 495    | 524    | 460    | 436    |
| 4  | na 100 ha użytków rolnych <sup>c</sup> w szt. ....   | 56,7 | 69,7   | 75,4   | 64,2   | 60,4   |
| 5  | Produkcja na 1 ha użytków rolnych <sup>c</sup> :<br>żywcza rzeźnego w przeliczeniu na mięso (łącznie<br>z tłuszczami i podrobami) <sup>d</sup> w kg .....                | 160  | 193    | 230    | 234    | 186    |
| 6  | mleka krowiego w l .....   | 900  | 723    | 665    | 653    | 640    |
| 7  | Skup produktów rolnych na 1 ha użytków rolnych <sup>c</sup> :<br>ziarno zbóż podstawowych (łącznie z mieszan-<br>kami zbożowymi) w kg .....                              | 49   | 59     | 67     | 60     | 51     |
| 8  | ziemniaki w kg .....   | 13   | 12     | 13     | 14     | 14     |
| 9  | buraki cukrowe w kg .....  | 82   | 121    | 95     | 105    | 90     |
| 10   | żywiec rzeźny w przeliczeniu na mięso (łącznie<br>z tłuszczami) <sup>d</sup> w kg .....  | 91   | 133    | 163    | 159    | 126    |
| 11   | mleko krowie w l .....   | 214  | 219    | 217    | 196    | 207    |
| 12   | Zużycie nawozów w przeliczeniu na czysty składnik<br>na 1 ha użytków rolnych <sup>ode</sup> w kg:<br>mineralnych lub chemicznych (łącznie<br>z wieloskładnikowymi) ..... | 73,7 | 93,8   | 81,9   | 70,9   | 70,5   |
| 13   | wapniowych .....   | 105  | 72,9   | 13,9   | 8,2    | 7,8    |
| 14   | Ciągniki rolnicze (stan w czerwcu; w 2000 r. - stan<br>w dniu 31 XII) na 100 ha użytków rolnych <sup>be</sup> w szt. .   | 11,6 | 16,4   | .      | 17,9   | 17,6   |
| 15   | Powierzchnia gruntów leśnych (stan w dniu 31 XII)<br>w tys. ha .....   | 434  | 436    | 436    | 437    | 438    |
| 16   | Powierzchnia lasów (stan w dniu 31 XII):<br>w tysiącach hektarów .....   | 429  | 431    | 431    | 432    | 432    |
| 17   | na 1 mieszkańca w ha .....   | 0,1  | 0,1    | 0,1    | 0,1    | 0,1    |
| 18   | Lesistość (stan w dniu 31 XII) w % .....   | 28,4 | 28,4   | 28,4   | 28,5   | 28,5   |
| 19   | Pozyskanie drewna (grubizny) na 100 ha<br>powierzchni lasów w m <sup>3</sup> .....   | 240  | 279    | 259    | 290    | 278    |
| PRZE<br>INDU   |  |      |        |        |        |        |
| 20   | Produkcja sprzedana przemysłu:<br>w milionach złotych (ceny bieżące) .....   | .    | 44322  | 51498  | 58409  | 58045  |
| 21   | rok poprzedni=100 (ceny stałe) .....   | .    | .      | 112,7  | 112,0  | 103,4  |
| 22   | na 1 zatrudnionego w zł (ceny bieżące) .....   | .    | 234512 | 269742 | 292089 | 282152 |
| 23   | na 1 mieszkańca w zł (ceny bieżące) .....  | .    | 13584  | 15760  | 17837  | 17684  |
| BUDOWNIC<br>CONSTRUC                                     |  |      |        |        |        |        |
| 24   | Sprzedaż produkcji budowlano-montażowej <sup>f</sup><br>(ceny bieżące):<br>w milionach złotych .....   | .    | 3210   | 4287   | 5287   | 6825   |
| 25   | w tym sektor prywatny w % .....  | .    | 95,8   | 96,5   | 96,5   | 94,4   |
| 26   | na 1 mieszkańca w zł .....   | .    | 984    | 1312   | 1614   | 2079   |

a Dane według siedziby użytkownika gospodarstwa. b W 2010 r. dane Powszechnego Spisu Rolnego. c Od 2010 r. ków rolnych prowadzących działalność rolniczą o małej skali. d Dotyczy mięsa wołowego, wieprzowego, baraniego, e W 2010 r. dane Powszechnego Spisu Rolnego. f Zrealizowanej przez podmioty budowlane - według miejsca

a Data are presented according to the official residence of land user. b In 2010 data of Agricultural Census. c Since agricultural land who conduct agricultural activities on a small scale. d Concerns meat: beef, veal, pork, mutton, Agricultural Census. f Realized by construction units - by place of performing works.

| 2009                                 | 2010   | 2011   | 2012   | SPECIFICATION   | No. |
|--------------------------------------|--------|--------|--------|---|-----|
| LEŚNICTWO (dok.)<br>FORESTRY (cont.) |        |        |        |   |     |
| 196                                  | 202    | 182    | 191    | Livestock <sup>b</sup> :                                      |     |
| 28,4                                 | 33,4   | 28,9   | 33,2   | cattle (as of June):  |     |
|                                      |        |        |        | in thousand heads   | 1   |
|                                      |        |        |        | per 100 ha of agricultural land <sup>c</sup> in heads         | 2   |
| 367                                  | 360    | 273    | 234    | pigs (as of the end of July):                                 |     |
| 53,1                                 | 59,6   | 43,2   | 40,9   | in thousand heads   | 3   |
|                                      |        |        |        | per 100 ha of agricultural land <sup>c</sup> in heads         | 4   |
|                                      |        |        |        | Production per 1 ha of agricultural land <sup>f</sup> :       |     |
| 199                                  | 213    | 197    | 197    | animals for slaughter in terms of meat (including             |     |
| 561                                  | 532    | 508    | 655    | fats and pluck) <sup>d</sup> in kg                            | 5   |
|                                      |        |        |        | cows' milk in l   | 6   |
|                                      |        |        |        | Procurement of agricultural products per 1 ha of              |     |
|                                      |        |        |        | agricultural land <sup>f</sup> :                              |     |
| 73                                   | 52     | 44     | 71     | basic cereal grains (including cereal mixed) in kg            | 7   |
| 22                                   | 24     | 23     | 28     | potatoes in kg  | 8   |
| 113                                  | 67     | 87     | 114    | sugar beets in kg   | 9   |
|                                      |        |        |        | animals for slaughter in terms of meat (including             |     |
| 132                                  | 157    | 126    | 112    | fats) <sup>d</sup> in kg                                      | 10  |
| 219                                  | 228    | 203    | 235    | cows' milk in l   | 11  |
|                                      |        |        |        | Consumption of fertilizers in terms of pure ingredient        |     |
|                                      |        |        |        | per 1 ha of agricultural land <sup>cde</sup> in kg:           |     |
| 62,0                                 | 62,3   | 77,8   | 70,8   | mineral or chemical (including mixed fertilizers)             | 12  |
| 6,9                                  | 12,8   | 13,7   | 8,3    | lime  | 13  |
| 18,5                                 | 17,6   | .      | .      | Agricultural tractors (as of June; in 2000 - as of 31         |     |
|                                      |        |        |        | XII) per 100 ha of agricultural land <sup>de</sup> in units   | 14  |
| 438                                  | 439    | 440    | 439    | Forest land (as of 31 XII) in thous. ha                       | 15  |
| 432                                  | 434    | 435    | 434    | Forest areas (as of 31 XII):                                  |     |
| 0,1                                  | 0,1    | 0,1    | 0,1    | in thousand hectares  | 16  |
| 28,5                                 | 28,6   | 28,6   | 28,6   | per capita in ha  | 17  |
|                                      |        |        |        | Forest cover (as of 31 XII) in %                              | 18  |
| 265                                  | 284    | 281    | 273    | Removals (timber) per 100 ha of forest area in m <sup>3</sup> | 19  |
| MYSŁ<br>STRY                         |        |        |        |   |     |
| 54698                                | 63250  | 74489  | 79498  | Sold production of industry:                                  |     |
| 91,2                                 | 118,6  | 110,3  | 104,2  | in million zlotys (current prices)                            | 20  |
| 281396                               | 325070 | 371646 | 401643 | previous year=100 (constant prices)                           | 21  |
| 16612                                | 18989  | 22296  | 23728  | per employee in zł (current prices)                           | 22  |
|                                      |        |        |        | per capita in zł (current prices)                             | 23  |
| TWO<br>TION                          |        |        |        |   |     |
| 7285                                 | 7454   | 9133   | 8548   | Sales of construction and assembly production <sup>f</sup>    |     |
| 98,4                                 | 98,7   | 98,3   | 98,7   | (current prices):   |     |
| 2212                                 | 2238   | 2734   | 2551   | in million zlotys   | 24  |
|                                      |        |        |        | of which private sector in %                                  | 25  |
|                                      |        |        |        | per capita in zł  | 26  |

bez gruntów posiadaczy użytków rolnych nieprowadzących działalności rolniczej oraz gruntów posiadaczy poniżej 1 ha użytkońskiego, drobiowego, koziego, króliczego i dziczyzny; w wadze poubojowej cieplej. d W roku gospodarczym. wykonywania robót.

2010 excluding land of owners of agricultural land who do not conduct agricultural activities and owners of less than 1 ha of horseflesh, poultry, goat, rabbit and game; in post-slaughter warm weight. d In farming year. e In 2010 data of the

**I. WAŻNIEJSZE DANE O WOJEWÓDZTWIE (cd.)**  
**MAJOR DATA ON THE VOIVODSHIP (cont.)**

| Lp.                  | WYSZCZEGÓLNIENIE   | 2000              | 2005  | 2006  | 2007  | 2008  |
|----------------------|--|-------------------|-------|-------|-------|-------|
| <b>TRANSPORT I</b>   |  |                   |       |       |       |       |
| <b>TRANSPORT AND</b> |  |                   |       |       |       |       |
| 1                    | Linie kolejowe eksploatowane normalnotorowe <sup>a</sup> :     |                   |       |       |       |       |
|                      | w kilometrach .....  | 1141              | 1116  | 1121  | 1108  | 1108  |
| 2                    | na 100 km <sup>2</sup> powierzchni ogólnej w km .....          | 7,5               | 7,3   | 7,4   | 7,3   | 7,3   |
|                      | Drogi publiczne o twardej nawierzchni (miejskie i zamiejskie): |                   |       |       |       |       |
| 3                    | w kilometrach .....  | 21784             | 21916 | 22073 | 22372 | 22561 |
| 4                    | na 100 km <sup>2</sup> powierzchni ogólnej w km .....          | 144               | 144   | 145   | 148   | 149   |
|                      | Samochody osobowe zarejestrowane <sup>b</sup> :                |                   |       |       |       |       |
| 5                    | w tysiącach sztuk .....  | 829               | 1057  | 1137  | 1234  | 1340  |
| 6                    | na 1000 ludności .....   | 257               | 324   | 348   | 376   | 408   |
|                      | Placówki dla usług pocztowych <sup>c</sup> :                   |                   |       |       |       |       |
| 7                    | w liczbach bezwzględnych .....                                 | 651               | 639   | 637   | 638   | 636   |
| 8                    | na 100 tys. ludności .....                                     | 20                | 20    | 19    | 19    | 19    |
|                      | Telefoniczne łącza główne <sup>d</sup> :                       |                   |       |       |       |       |
| 8                    | w tysiącach .....  | 842               | 952   | 910   | 842   | 759   |
| 10                   | na 1000 ludności .....   | 261               | 292   | 278   | 257   | 231   |
| <b>HAN</b>           |  |                   |       |       |       |       |
| <b>TRA</b>           |  |                   |       |       |       |       |
|                      | Sprzedaż detaliczna towarów (ceny bieżące):                    |                   |       |       |       |       |
| 11                   | w milionach złotych .....                                      | 27893             | 39579 | 43702 | 49781 | 54842 |
| 12                   | na 1 mieszkańca w zł .....                                     | 8657              | 12130 | 13374 | 15202 | 16708 |
| 13                   | Sklepy (stan w dniu 31 XII) w tys. ....                        | 34,4 <sup>e</sup> | 32,6  | 34,8  | 32,6  | 33,7  |
| 14                   | Liczba ludności (stan w dniu 31 XII) na 1 sklep .....          | 94 <sup>e</sup>   | 100   | 94    | 101   | 98    |
| <b>FINANSE</b>       |  |                   |       |       |       |       |
| <b>PUBLIC</b>        |  |                   |       |       |       |       |
|                      | <b>Budżety gmin<sup>f</sup></b>                                |                   |       |       |       |       |
|                      | Dochody:   |                   |       |       |       |       |
| 15                   | w milionach złotych .....                                      | 2544              | 4011  | 4559  | 5106  | 5499  |
| 16                   | na 1 mieszkańca w zł .....                                     | 1124              | 1742  | 1974  | 2203  | 2365  |
|                      | Wydatki:   |                   |       |       |       |       |
| 17                   | w milionach złotych .....                                      | 2626              | 4049  | 4690  | 5030  | 5601  |
| 18                   | na 1 mieszkańca w zł .....                                     | 1161              | 1759  | 2031  | 2171  | 2409  |
|                      | <b>Budżety miast na prawach powiatu</b>                        |                   |       |       |       |       |
|                      | Dochody:   |                   |       |       |       |       |
| 19                   | w milionach złotych .....                                      | 1751              | 2568  | 2928  | 3453  | 3708  |
| 20                   | na 1 mieszkańca w zł .....                                     | 1825              | 2674  | 3055  | 3607  | 3876  |
|                      | Wydatki:   |                   |       |       |       |       |
| 21                   | w milionach złotych .....                                      | 1928              | 2676  | 3101  | 3650  | 3887  |
| 22                   | na 1 mieszkańca w zł .....                                     | 2009              | 2787  | 3236  | 3812  | 4063  |
|                      | <b>Budżety powiatów</b>  |                   |       |       |       |       |
|                      | Dochody:   |                   |       |       |       |       |
| 23                   | w milionach złotych .....                                      | 908               | 1075  | 1182  | 1310  | 1488  |
| 24                   | na 1 mieszkańca w zł .....                                     | 401               | 467   | 512   | 565   | 640   |
|                      | Wydatki:   |                   |       |       |       |       |
| 25                   | w milionach złotych .....                                      | 912               | 1096  | 1252  | 1332  | 1511  |
| 26                   | na 1 mieszkańca w zł .....                                     | 403               | 476   | 542   | 575   | 650   |

a Dane dotyczą sieci Polskich Kolei Państwowych (PKP), od 2005 r. również innych podmiotów, będących zarządcami poczty publicznej; w 2000 r. placówki pocztowe i placówki usług telekomunikacyjnych. d Dane dotyczą operatorów telekomunikacji i wydatków gmin mających również status na prawach powiatu.

a Data concern rail network of Polskie Koleje Państwowe (PKP), as well as since 2005 of other entities which are administered by public post; in 2000 post offices and telecommunication service offices. d Data concern operators of the public telecommunication and expenditure of gminas which are also cities with powiat status.



| 2009 | 2010 | 2011 | 2012 | SPECIFICATION | No. |
|------|------|------|------|---------------|-----|
|------|------|------|------|---------------|-----|

ŁĄCZNOŚĆ - stan w dniu 31 XII  
COMMUNICATIONS - as of 31 XII

|       |       |       |       |  |    |
|-------|-------|-------|-------|--|----|
| 1130  | 1127  | 1131  | 1124  | Railway lines operated - standard gauge <sup>a</sup> : | 1  |
| 7,4   | 7,4   | 7,4   | 7,4   | in kilometres  | 2  |
|       |       |       |       | per 100 km <sup>2</sup> of total area in km            |    |
| 22469 | 23651 | 23962 | 24170 | Hard surface public roads (urban and non-urban):       | 3  |
| 148   | 156   | 158   | 160   | in kilometres  | 4  |
|       |       |       |       | per 100 km <sup>2</sup> of total area in km            |    |
| 1375  | 1439  | 1508  | 1564  | Registered passenger cars <sup>b</sup> :               | 5  |
| 417   | 431   | 450   | 466   | in thousand units                                      | 6  |
|       |       |       |       | per 1000 population                                    |    |
| 622   | 615   | 608   | 614   | Postal service offices <sup>c</sup> :                  | 7  |
| 19    | 18    | 18    | 18    | in absolute numbers                                    | 8  |
|       |       |       |       | per 100 thous. population                              |    |
| 698   | 680   | 596   | 544   | Telephone main line <sup>d</sup> :                     | 9  |
| 212   | 204   | 178   | 162   | in thousands   | 10 |
|       |       |       |       | per 1000 population                                    |    |

DEL  
DE

|       |       |       |       |                                    |    |
|-------|-------|-------|-------|------------------------------------|----|
| 54176 | 57262 | 59629 | 60566 | Retail sales (current prices):     | 11 |
| 16453 | 17191 | 17848 | 18078 | in million zlotys                  | 12 |
| 31,8  | 30,4  | 30,8  | 29,9  | per capita in zł                   | 13 |
| 104   | 110   | 109   | 112   | Shop (as of 31 XII) in thous.      | 14 |
|       |       |       |       | Population (as of 31 XII) per shop |    |

PUBLICZNE  
FINANCE

|      |      |      |      |   |    |
|------|------|------|------|---|----|
| 5801 | 6602 | 6987 | 7095 | <b>Budgets of gminas<sup>f</sup></b>        |    |
| 2481 | 2780 | 2930 | 2964 | Revenue:                                    | 15 |
|      |      |      |      | in million zlotys                           | 16 |
|      |      |      |      | per capita in zł                            |    |
| 6260 | 7149 | 7463 | 7244 | Expenditure:                                | 17 |
| 2677 | 3010 | 3130 | 3026 | in million zlotys                           | 18 |
|      |      |      |      | per capita in zł                            |    |
|      |      |      |      | <b>Budgets of cities with powiat status</b> |    |
|      |      |      |      | Revenue:                                    | 19 |
| 3935 | 4235 | 4220 | 4354 | in million zlotys                           | 20 |
| 4122 | 4430 | 4412 | 4552 | per capita in zł                            |    |
|      |      |      |      | Expenditure:                                | 21 |
| 4230 | 4296 | 4212 | 4394 | in million zlotys                           | 22 |
| 4430 | 4493 | 4404 | 4593 | per capita in zł                            |    |
|      |      |      |      | <b>Budgets of powiats</b>                   |    |
|      |      |      |      | Revenue:                                    | 23 |
| 1658 | 1919 | 1933 | 1863 | in million zlotys                           | 24 |
| 709  | 808  | 811  | 778  | per capita in zł                            |    |
|      |      |      |      | Expenditure:                                | 25 |
| 1751 | 2035 | 1994 | 1836 | in million zlotys                           | 26 |
| 749  | 857  | 836  | 767  | per capita in zł                            |    |

infrastruktury kolejowej. b Od 2011 r. łącznie z posiadającymi pozwolenia czasowe wydane w końcu roku. c Dane dotyczą komunikacyjnych sieci publicznej. e Dane nieporównywalne w związku ze zmianą w 2004 r. metody badania sklepów. f Bez nistrators of railway infrastructure. b Since 2011 including having temporary permission given at the end of the year. c Data communication network. e Data are not comparable due to change in 2004 the method of shop survey. f Excluding revenue

**I. WAŻNIEJSZE DANE O WOJEWÓDZTWIE (cd.)**  
**MAJOR DATA ON THE VOIVODSHIP (cont.)**

| Lp.   | WYSZCZEGÓLNIENIE  | 2000   | 2005   | 2006   | 2007   | 2008   |
|---|---|--------|--------|--------|--------|--------|
| <b>FINANSE PUBLIC</b>   |   |        |        |        |        |        |
| <b>Budżet województwa</b>   |   |        |        |        |        |        |
| Dochody:  |   |        |        |        |        |        |
| 1   | w milionach złotych .....   | 272    | 470    | 628    | 746    | 930    |
| 2   | na 1 mieszkańca w zł .....  | 84     | 144    | 192    | 228    | 283    |
| Wydatki:  |   |        |        |        |        |        |
| 3   | w milionach złotych .....   | 278    | 534    | 628    | 726    | 923    |
| 4   | na 1 mieszkańca w zł .....  | 86     | 164    | 192    | 222    | 281    |
| <b>INWESTYCJE. INVESTMENTS.</b>   |   |        |        |        |        |        |
| Nakłady inwestycyjne (ceny bieżące):  |   |        |        |        |        |        |
| 5   | w milionach złotych .....   | 9407   | 10056  | 12962  | 15184  | 16101  |
| 6   | na 1 mieszkańca w zł .....  | 2920   | 3082   | 3967   | 4637   | 4905   |
| Wartość brutto środków trwałych (stan w dniu 31 XII; bieżące ceny ewidencyjne): |   |        |        |        |        |        |
| 7   | w milionach złotych .....   | 100926 | 131041 | 137138 | 148583 | 160458 |
| 8   | na 1 mieszkańca w zł .....  | 31255  | 40121  | 41923  | 45314  | 48814  |
| <b>PODMIOTY GOSPODARKI NARODOWEJ W ENTITIES OF THE NATIONAL ECONOMY IN THE</b>  |   |        |        |        |        |        |
| 9   | Ogółem: w tysiącach .....   | 252    | 290    | 289    | 294    | 302    |
| 10  | na 10 tys. ludności .....   | 779    | 887    | 885    | 896    | 917    |
| Osoby prawne i jednostki organizacyjne niemające osobowości prawnej:            |   |        |        |        |        |        |
| 11  | w tysiącach .....   | 54,5   | 66,8   | 69,1   | 71,3   | 72,7   |
| 12  | 1999 = 100 .....  | 110,2  | 135,1  | 139,6  | 144,2  | 147,0  |
| w tym:  |   |        |        |        |        |        |
| 13  | spółdzielnie .....  | 1,2    | 1,2    | 1,2    | 1,2    | 1,1    |
| 14  | spółki handlowe .....   | 10,3   | 16,1   | 17,3   | 18,6   | 19,5   |
| 15  | w tym z udziałem kapitału zagranicznego .....   | 2,2    | 2,7    | 3,0    | 3,2    | 3,4    |
| 16  | spółki cywilne .....  | 28,3   | 26,5   | 26,6   | 27,0   | 26,9   |
| Osoby fizyczne prowadzące działalność gospodarczą:                              |   |        |        |        |        |        |
| 17  | w tysiącach .....   | 197    | 223    | 220    | 223    | 229    |
| 18  | 1999 = 100 .....  | 102,1  | 115,4  | 114,0  | 115,2  | 118,5  |
| 19  | na 10 tys. ludności .....   | 611    | 682    | 673    | 679    | 696    |
| <b>RACHUNKI REGIONAL</b>  |   |        |        |        |        |        |
| Produkt krajowy brutto (ceny bieżące):  |   |        |        |        |        |        |
| 21  | w milionach złotych .....   | 54768  | 72118  | 79094  | 86974  | 95020  |
| 22  | na 1 mieszkańca w zł .....  | 17034  | 22102  | 24204  | 26560  | 28948  |
| 23  | Produkt krajowy brutto (ceny stałe) - rok poprzedni = 100 .....                                 | .      | 104,4  | 104,3  | 104,6  | 106,9  |
| Wartość dodana brutto (ceny bieżące):   |   |        |        |        |        |        |
| 24  | w milionach złotych .....   | 48724  | 63539  | 69479  | 76087  | 83178  |
| 25  | na 1 mieszkańca w zł .....  | 15154  | 19473  | 21262  | 23235  | 25341  |
| Nominalne dochody do dyspozycji brutto w sektorze gospodarstw domowych:         |   |        |        |        |        |        |
| 26  | w milionach złotych .....   | 40810  | 49362  | 52627  | 55849  | 60903  |
| 27  | na 1 mieszkańca w zł .....  | 12693  | 15128  | 16105  | 17055  | 18554  |
| 28  | Realne dochody do dyspozycji brutto w sektorze gospodarstw domowych - rok poprzedni = 100 ..... | .      | 102,1  | 105,4  | 103,6  | 104,5  |

a Dane za 2000 r. nieporównywalne w związku z nowelizacją ustawy o rachunkowości. b Bez osób prowadzących gospodarkę w formie jednoosobowej działalności gospodarczej; patrz uwagi ogólne do rozdziału „Rachunki regionalne”, ust. 4 na str. 451.

a Data for 2000 are not comparable due to amendments of the Act of Accounting. b Excluding persons tending private Yearbook; see general notes to the chapter “Regional accounts”; item 4 on page 451.

| 2009  | 2010   | 2011   | 2012   | SPECIFICATION   | No. |
|---|--------|--------|--------|---|-----|
| PUBLICZNE (dok.)                                  |        |        |        |   |     |
| FINANCE (cont.)                                   |        |        |        |   |     |
|   |        |        |        | <b>Budget of voivodship</b>   |     |
|   |        |        |        | Revenue:  |     |
| 1430  | 1077   | 1315   | 1140   | in million zlotys   | 1   |
| 434   | 323    | 394    | 340    | per capita in zł  | 2   |
|   |        |        |        | Expenditure:  |     |
| 1498  | 1199   | 1404   | 1143   | in million zlotys   | 3   |
| 455   | 360    | 420    | 341    | per capita in zł  | 4   |
| ŚRODKI TRWAŁE <sup>g</sup>                        |        |        |        |   |     |
| FIXED ASSETS <sup>g</sup>                         |        |        |        |   |     |
|   |        |        |        | Investment outlays (current prices):                                      |     |
| 14903   | 16024  | 18144  | 18320  | in million zlotys   | 5   |
| 4526  | 4811   | 5431   | 5468   | per capita in zł  | 6   |
|   |        |        |        | Gross value of fixed assets (as of 31 XII; current book-keeping prices):  |     |
| 173531  | 184326 | 196608 | 212811 | in million zlotys   | 7   |
| 52613   | 55242  | 58745  | 63448  | per capita in zł  | 8   |
| REJESTRZE REGON <sup>b</sup> - stan w dniu 31 XII |        |        |        |   |     |
| REGON REGISTER <sup>b</sup> - as of 31 XII        |        |        |        |   |     |
|   |        |        |        | Total: in thousands   |     |
| 314   | 331    | 332    | 343    | per 10 thous. population  | 9   |
| 952   | 993    | 991    | 1024   |   | 10  |
|   |        |        |        | Legal persons and organizational entities without legal personality:      |     |
| 74,8  | 78,2   | 80,7   | 85,9   | in thousands  | 11  |
| 151,3   | 158,0  | 163,2  | 173,6  | 1999 = 100  | 12  |
|   |        |        |        | of which:   |     |
| 1,1   | 1,1    | 1,1    | 1,1    | co-operatives   | 13  |
| 20,8  | 22,5   | 24,3   | 26,7   | commercial companies  | 14  |
| 3,6   | 3,7    | 3,9    | 4,2    | of which with foreign capital participation                               | 15  |
| 27,0  | 27,4   | 27,6   | 27,8   | civil law partnerships  | 16  |
|   |        |        |        | Natural persons conducting economic activity:                             |     |
| 239   | 253    | 251    | 257    | in thousands  | 17  |
| 123,8   | 131,1  | 129,9  | 133,3  | 1999 = 100  | 18  |
| 725   | 759    | 750    | 768    | per 10 thous. population  | 19  |
| REGIONALNE <sup>c</sup>                           |        |        |        |   |     |
| ACCOUNTS <sup>c</sup>                             |        |        |        |   |     |
|   |        |        |        | Gross domestic product (current prices):                                  |     |
| 99606   | 104086 | 113948 | .      | in million zlotys   | 21  |
| 30013   | 31248  | 34107  | .      | per capita in zł  | 22  |
|   |        |        |        | Gross domestic product (constant prices)                                  |     |
| 102,2   | 102,7  | 105,4  | .      | - previous year=100   | 23  |
|   |        |        |        | Gross value added (current prices):                                       |     |
| 88517   | 91673  | 100098 | .      | in million zlotys   | 24  |
| 26672   | 27522  | 29962  | .      | per capita in zł  | 25  |
|   |        |        |        | Gross nominal disposable income in the households sector:                 |     |
| 66195   | 69097  | 73283  | .      | in million zlotys   | 26  |
| 19946   | 20744  | 21935  | .      | per capita in zł  | 27  |
|   |        |        |        | Gross real disposable income in the households sector - previous year=100 | 28  |

podarstwa indywidualne w rolnictwie. c Dane za lata 2009-2010 skorygowano w stosunku do opublikowanych w poprzednich

farms in agriculture. c Data for 2009-2010 have been revised in relation to the data published in previous editions of the

**II. WYBRANE DANE O PODREGIONACH (NTS 3) I POWIATACH (NTS 4)**  
**SELECTED DATA BY SUBREGIONS (NTS 3) AND POWIATS (NTS 4)**

| Lp.<br>No. | WYSZCZEGÓLNIENIE<br>SPECIFICATION                        | Powierzchnia <sup>ab</sup><br>Total area <sup>ab</sup> |                     | Ludność <sup>a</sup> Population <sup>a</sup> |                     |  |   |             |  | Przyrost naturalny na 1000 ludności<br>Natural increase per 1000 population |             |            |
|------------|--|--|---------------------|--|---------------------|--|---|-------------|--|---|-------------|------------|
|            |  | w km <sup>2</sup><br>in km <sup>2</sup>                | w odsetkach<br>in % | w tys.<br>in thous.                          | w odsetkach<br>in % | wzrost lub spadek w stosunku do 2011 r. w %<br>increase or decrease in relation to 2011 in % | na 1km <sup>2</sup><br>per 1km <sup>2</sup> |             | w miastach w % ogółu ludności<br>in urban areas in % of total population |   | 2005        | 2012       |
|            |  |  |                     |  |                     |  | 2005  | 2012        | 2005   | 2012  |             |            |
| <b>1</b>   | <b>WOJEWÓDZTWO<br/>VOIVODSHIP</b>                        | <b>15183</b>   | <b>100,0</b>        | <b>3354,1</b>                                | <b>100,0</b>        | <b>0,2</b>   | <b>215</b>                                  | <b>221</b>  | <b>49,6</b>  | <b>48,9</b>   | <b>1,1</b>  | <b>1,4</b> |
| <b>2</b>   | <b>Podregion<br/>krakowski .....</b><br><i>Subregion</i> | <b>4055</b>  | <b>26,7</b>         | <b>703,2</b>                                 | <b>21,0</b>         | <b>0,7</b>   | <b>163</b>                                  | <b>173</b>  | <b>23,0</b>  | <b>22,9</b>   | <b>0,5</b>  | <b>1,5</b> |
|            | Powiaty:<br>Powiats:                                     |  |                     |  |                     |  |   |             |  |   |             |            |
| 3          | bocheński .....  | 649  | 4,3                 | 104,4  | 3,1                 | 0,5  | 155   | 161         | 32,1   | 31,7  | 2,0         | 2,9        |
| 4          | krakowski .....  | 1231   | 8,1                 | 264,6  | 7,9                 | 1,1  | 199   | 215         | 17,9   | 17,0  | -0,3        | 1,0        |
| 5          | miechowski .....   | 676  | 4,5                 | 50,1   | 1,5                 | -0,4   | 75  | 74          | 23,1   | 23,6  | -4,5        | -4,5       |
| 6          | myślenicki .....   | 673  | 4,4                 | 123,3  | 3,7                 | 0,6  | 173   | 183         | 26,1   | 25,4  | 3,9         | 3,8        |
| 7          | proszowicki .....  | 415  | 2,7                 | 43,9   | 1,3                 | -0,1   | 105   | 106         | 14,3   | 18,0  | -2,5        | -1,8       |
| 8          | wielicki .....   | 411  | 2,7                 | 116,8  | 3,5                 | 1,3  | 256   | 284         | 26,3   | 26,9  | 1,1         | 2,7        |
| <b>9</b>   | <b>Podregion<br/>m. Kraków .....</b><br><i>Subregion</i> | <b>327</b>   | <b>2,2</b>          | <b>758,3</b>                                 | <b>22,6</b>         | <b>-0,1</b>  | <b>2315</b>                                 | <b>2320</b> | <b>100,0</b>   | <b>100,0</b>  | <b>-0,8</b> | <b>0,0</b> |
|            | Miasto na prawach powiatu<br>City with powiat status     |  |                     |  |                     |  |   |             |  |   |             |            |
| 10         | Kraków .....   | 327  | 2,2                 | 758,3  | 22,6                | -0,1   | 2315  | 2320        | 100,0  | 100,0   | -0,8        | 0,0        |
| <b>11</b>  | <b>Podregion<br/>nowosądecki ...</b><br><i>Subregion</i> | <b>5470</b>  | <b>36,0</b>         | <b>788,5</b>                                 | <b>23,5</b>         | <b>0,3</b>   | <b>138</b>                                  | <b>144</b>  | <b>34,2</b>  | <b>33,2</b>   | <b>3,9</b>  | <b>3,6</b> |
|            | Powiaty:<br>Powiats:                                     |  |                     |  |                     |  |   |             |  |   |             |            |
| 12         | gorlicki .....   | 966  | 6,4                 | 109,3  | 3,3                 | 0,0  | 110   | 113         | 31,2   | 33,2  | 2,2         | 2,2        |
| 13         | limanowski .....   | 951  | 6,3                 | 128,0  | 3,8                 | 0,5  | 128   | 135         | 18,2   | 18,0  | 5,2         | 4,8        |
| 14         | nowosądecki .....  | 1549   | 10,2                | 210,0  | 6,3                 | 0,6  | 127   | 135         | 18,8   | 17,9  | 5,6         | 5,2        |
| 15         | nowotarski .....   | 1474   | 9,7                 | 189,3  | 5,6                 | 0,4  | 123   | 128         | 29,7   | 28,0  | 3,8         | 3,3        |

a Stan w dniu 31 XII. b Według ewidencji geodezyjnej.

a As of 31 XII. b According to geodetic register.

| Saldo migracji wewnętrznych i zagranicznych na pobyt stały<br><i>Net internal and international migration for permanent residence</i> |             |  |             | Zgony niemowląt na 1000 urodzeń żywych<br><i>Infant deaths per 1000 live births</i> |            | Ludność <sup>a</sup> w wieku <i>Population<sup>a</sup> at age</i> |             |  |   |             |  | Lp.<br>No. |
|---|-------------|--|-------------|---|------------|---|-------------|--|---|-------------|--|------------|
| w liczbach bezwzględnych<br><i>in absolute numbers</i>  |             | na 1000 ludności<br><i>per 1000 population</i> |             |   |            | poniżej 25 lat<br><i>below 25 years</i>                           |             |  | 65 lat i więcej<br><i>and more</i>                    |             |  |            |
|   |             |  |             |   |            | w % ogółu ludności<br><i>in % of total population</i>             |             | wzrost lub spadek w stosunku do 2011 r.<br>w %<br><i>increase or decrease in relation to 2011 in %</i> | w % ogółu ludności<br><i>in % of total population</i> |             | wzrost lub spadek w stosunku do 2011 r.<br>w %<br><i>increase or decrease in relation to 2011 in %</i> |            |
| 2005  | 2012        | 2005   | 2012        | 2005  | 2012       | 2005  | 2012        | 2005   | 2012  | 2005        | 2012   |            |
| <b>3183</b>   | <b>3577</b> | <b>1,0</b>                                     | <b>1,1</b>  | <b>5,8</b>  | <b>3,8</b> | <b>33,9</b>   | <b>29,4</b> | <b>-1,7</b>  | <b>13,4</b>   | <b>14,1</b> | <b>2,5</b>   | <b>1</b>   |
| <b>2850</b>   | <b>3874</b> | <b>4,3</b>                                     | <b>5,5</b>  | <b>5,5</b>  | <b>4,3</b> | <b>34,9</b>   | <b>30,7</b> | <b>-0,7</b>  | <b>13,2</b>   | <b>13,0</b> | <b>2,4</b>   | <b>2</b>   |
| 88  | 146         | 0,9  | 1,4         | 2,8   | 7,4        | 37,0  | 32,4        | -0,9   | 12,4  | 12,5        | 2,5  | 3          |
| 1478  | 2252        | 6,1  | 8,6         | 8,7   | 2,2        | 33,6  | 29,7        | -0,3   | 13,4  | 13,1        | 2,6  | 4          |
| -3  | 7           | -0,1   | 0,1         | 6,7   | 2,2        | 31,0  | 27,1        | -1,8   | 17,2  | 17,3        | 1,1  | 5          |
| 254   | 298         | 2,2  | 2,4         | 3,6   | 4,1        | 38,2  | 33,4        | -1,3   | 11,6  | 11,6        | 1,9  | 6          |
| 26  | 13          | 0,6  | 0,3         | 4,7   | 9,3        | 33,1  | 28,9        | -2,1   | 14,7  | 15,2        | 2,6  | 7          |
| 1007  | 1158        | 9,7  | 10,0        | 3,7   | 4,8        | 34,5  | 30,6        | -0,1   | 12,5  | 12,1        | 3,4  | 8          |
| <b>1447</b>   | <b>738</b>  | <b>2,0</b>                                     | <b>1,0</b>  | <b>5,6</b>  | <b>3,1</b> | <b>28,9</b>   | <b>24,4</b> | <b>-3,2</b>  | <b>14,8</b>   | <b>16,6</b> | <b>3,0</b>   | <b>9</b>   |
| 1447  | 738         | 2,0  | 1,0         | 5,6   | 3,1        | 28,9  | 24,4        | -3,2   | 14,8  | 16,6        | 3,0  | 10         |
| <b>-523</b>   | <b>-357</b> | <b>-0,7</b>                                    | <b>-0,5</b> | <b>5,2</b>  | <b>4,4</b> | <b>38,1</b>   | <b>33,4</b> | <b>-1,3</b>  | <b>12,0</b>   | <b>12,5</b> | <b>2,4</b>   | <b>11</b>  |
| -235  | -256        | -2,2   | -2,3        | 4,3   | 9,4        | 36,1  | 31,1        | -1,9   | 13,4  | 13,7        | 2,2  | 12         |
| -146  | 31          | -1,2   | 0,2         | 5,8   | 3,7        | 40,2  | 36,1        | -1,0   | 11,9  | 11,7        | 1,6  | 13         |
| -36   | 72          | -0,2   | 0,3         | 4,3   | 3,7        | 40,5  | 36,0        | -1,0   | 11,3  | 11,3        | 2,2  | 14         |
| -37   | -14         | -0,2   | -0,1        | 7,8   | 3,4        | 37,9  | 33,1        | -1,4   | 11,8  | 12,5        | 2,7  | 15         |

**II. WYBRANE DANE O PODREGIONACH (NTS 3) I POWIATACH (NTS 4) (cd.)**  
**SELECTED DATA BY SUBREGIONS (NTS 3) AND POWIATS (NTS 4) (cont.)**

| Lp.<br>No. | WYSZCZEGÓLNIENIE<br>SPECIFICATION                               | Powierzchnia <sup>ab</sup><br>Total area <sup>ab</sup> |                     | Ludność <sup>a</sup> Population <sup>a</sup> |                     |  |   |            |  | Przyrost naturalny na 1000 ludności<br>Natural increase per 1000 population |            |            |
|------------|---|--|---------------------|--|---------------------|--|---|------------|--|---|------------|------------|
|            |   | w km <sup>2</sup><br>in km <sup>2</sup>                | w odsetkach<br>in % | w tys.<br>in thous.                          | w odsetkach<br>in % | wzrost lub spadek w stosunku do 2011 r. w %<br>increase or decrease in relation to 2011 in % | na 1km <sup>2</sup><br>per 1km <sup>2</sup> |            | w miastach w % ogółu ludności<br>in urban areas in % of total population |   | 2005       | 2012       |
|            |   |  |                     |  |                     |  | 2005  | 2012       | 2005   | 2012  |            |            |
|            |   | 2012   |                     |  |                     | 2005   | 2012  | 2005       | 2012   | 2005  | 2012       |            |
|            | <b>Podregion nowosądecki (dok.)</b><br><i>Subregion (cont.)</i> |  |                     |  |                     |  |   |            |  |   |            |            |
|            | Powiaty (dok.):<br><i>Powiats (cont.):</i>                      |  |                     |  |                     |  |   |            |  |   |            |            |
| 1          | tatrzański .....  | 472  | 3,1                 | 67,8   | 2,0                 | 0,3  | 139   | 144        | 42,2   | 41,0  | 0,2        | 1,2        |
|            | Miasto na prawach powiatu<br><i>City with powiat status</i>     |  |                     |  |                     |  |   |            |  |   |            |            |
| 2          | Nowy Sącz .....   | 58   | 0,4                 | 84,1   | 2,5                 | -0,2   | 1485  | 1461       | 100,0  | 100,0   | 3,2        | 2,1        |
| 3          | <b>Podregion oświęcimski .....</b><br><i>Subregion</i>          | <b>2726</b>  | <b>17,9</b>         | <b>639,8</b>                                 | <b>19,1</b>         | <b>0,0</b>   | <b>232</b>                                  | <b>235</b> | <b>45,6</b>  | <b>44,7</b>   | <b>0,4</b> | <b>0,0</b> |
|            | Powiaty:<br><i>Powiats:</i>                                     |  |                     |  |                     |  |   |            |  |   |            |            |
| 4          | chrzanowski .....   | 372  | 2,4                 | 127,6  | 3,8                 | -0,2   | 345   | 343        | 62,2   | 62,3  | -1,2       | -1,4       |
| 5          | olkuski .....   | 618  | 4,1                 | 114,5  | 3,4                 | -0,2   | 184   | 185        | 50,2   | 49,3  | -1,0       | -0,3       |
| 6          | oświęcimski .....   | 406  | 2,7                 | 155,0  | 4,6                 | 0,0  | 378   | 382        | 55,4   | 54,0  | 0,0        | -0,8       |
| 7          | suski .....   | 686  | 4,5                 | 84,0   | 2,5                 | -0,1   | 120   | 122        | 25,1   | 24,9  | 2,4        | 0,4        |
| 8          | wadowicki .....   | 644  | 4,2                 | 158,7  | 4,7                 | 0,2  | 239   | 246        | 29,4   | 28,5  | 2,1        | 2,0        |
| 9          | <b>Podregion tarnowski .....</b><br><i>Subregion</i>            | <b>2605</b>  | <b>17,2</b>         | <b>464,2</b>                                 | <b>13,8</b>         | <b>0,1</b>   | <b>176</b>                                  | <b>178</b> | <b>35,6</b>  | <b>37,2</b>   | <b>1,2</b> | <b>1,4</b> |
|            | Powiaty:<br><i>Powiats:</i>                                     |  |                     |  |                     |  |   |            |  |   |            |            |
| 10         | brzeski .....   | 591  | 3,9                 | 92,6   | 2,8                 | 0,3  | 153   | 157        | 21,1   | 21,1  | 1,5        | 2,1        |
| 11         | dąbrowski .....   | 530  | 3,5                 | 59,5   | 1,8                 | 0,0  | 111   | 112        | 19,2   | 27,0  | 1,2        | 0,7        |
| 12         | tarnowski .....   | 1412   | 9,3                 | 199,1  | 5,9                 | 0,4  | 137   | 141        | 8,2  | 12,1  | 2,2        | 2,4        |
|            | Miasto na prawach powiatu<br><i>City with powiat status</i>     |  |                     |  |                     |  |   |            |  |   |            |            |
| 13         | Tarnów .....  | 72   | 0,5                 | 113,0  | 3,4                 | -0,6   | 1624  | 1561       | 100,0  | 100,0   | -0,7       | -0,6       |

a Stan w dniu 31 XII. b Według ewidencji geodezyjnej.

a As of 31 XII. b According to geodetic register.

| Saldo migracji wewnętrznych i zagranicznych na pobyt stały<br><i>Net internal and international migration for permanent residence</i> |             |  |             | Zgony niemowląt na 1000 urodzeń żywych<br><i>Infant deaths per 1000 live births</i> |            | Ludność <sup>a</sup> w wieku <i>Population<sup>a</sup> at age</i> |             |  |   |             |  | Lp.<br>No. |
|---|-------------|--|-------------|---|------------|---|-------------|--|---|-------------|--|------------|
| w liczbach bezwzględnych<br><i>in absolute numbers</i>  |             | na 1000 ludności<br><i>per 1000 population</i> |             |   |            | poniżej 25 lat<br><i>below 25 years</i>                           |             |  | 65 lat i więcej<br><i>and more</i>                    |             |  |            |
|   |             |  |             |   |            | w % ogółu ludności<br><i>in % of total population</i>             |             | wzrost lub spadek w stosunku do 2011 r.<br>w %<br><i>increase or decrease in relation to 2011 in %</i> | w % ogółu ludności<br><i>in % of total population</i> |             | wzrost lub spadek w stosunku do 2011 r.<br>w %<br><i>increase or decrease in relation to 2011 in %</i> |            |
| 2005  | 2012        | 2005   | 2012        | 2005  | 2012       | 2005  | 2012        | 2012   | 2005  | 2012        | 2012   |            |
| 27  | 109         | 0,4  | 1,6         | 4,5   | 7,2        | 34,8  | 30,4        | -0,8   | 13,6  | 14,2        | 2,5  | 1          |
| -96   | -299        | -1,1   | -3,5        | 2,2   | 1,1        | 34,7  | 28,8        | -2,4   | 11,5  | 13,7        | 3,7  | 2          |
| <b>-286</b>   | <b>-325</b> | <b>-0,5</b>                                    | <b>-0,5</b> | <b>7,7</b>  | <b>3,6</b> | <b>32,7</b>   | <b>28,2</b> | <b>-1,7</b>  | <b>13,5</b>   | <b>14,5</b> | <b>2,3</b>   | <b>3</b>   |
| -53   | -62         | -0,4   | -0,5        | 8,3   | 2,5        | 30,5  | 25,3        | -2,2   | 14,2  | 15,5        | 2,7  | 4          |
| -219  | -176        | -1,9   | -1,5        | 8,4   | 1,8        | 30,8  | 26,2        | -1,9   | 13,9  | 15,1        | 3,0  | 5          |
| -117  | -54         | -0,8   | -0,3        | 7,3   | 5,4        | 31,9  | 27,4        | -1,7   | 13,7  | 15,2        | 2,1  | 6          |
| 20  | -58         | 0,2  | -0,7        | 7,6   | 5,4        | 36,2  | 32,0        | -1,6   | 13,5  | 13,6        | 1,3  | 7          |
| 83  | 25          | 0,5  | 0,2         | 7,3   | 2,8        | 35,1  | 30,9        | -1,3   | 12,6  | 13,2        | 2,0  | 8          |
| <b>-305</b>   | <b>-353</b> | <b>-0,7</b>                                    | <b>-0,8</b> | <b>5,4</b>  | <b>3,4</b> | <b>35,5</b>   | <b>30,4</b> | <b>-1,8</b>  | <b>13,2</b>   | <b>13,9</b> | <b>2,1</b>   | <b>9</b>   |
| 63  | -22         | 0,7  | -0,2        | 5,5   | 3,0        | 36,6  | 32,1        | -1,5   | 12,7  | 13,0        | 2,2  | 10         |
| -46   | -77         | -0,8   | -1,3        | x   | 1,7        | 35,8  | 30,4        | -1,9   | 13,7  | 13,7        | 1,3  | 11         |
| 245   | 314         | 1,3  | 1,6         | 6,4   | 4,7        | 37,5  | 32,6        | -1,4   | 13,2  | 13,2        | 1,2  | 12         |
| -567  | -568        | -4,8   | -5,0        | 6,2   | 2,1        | 31,2  | 25,2        | -3,2   | 13,6  | 16,3        | 3,4  | 13         |

## II. WYBRANE DANE O PODREGIONACH (NTS 3) I POWIATACH (NTS 4) (cd.)

## SELECTED DATA BY SUBREGIONS (NTS 3) AND POWIATS (NTS 4) (cont.)

| Lp.<br>No. | WYSZCZEGÓLNIENIE<br>SPECIFICATION                    | Pobór wody na potrzeby gospodarki narodowej i ludności na 1 km <sup>2</sup> w dam <sup>3</sup><br>Water withdrawal for needs of the national economy and population per 1 km <sup>2</sup> in dam <sup>3</sup> |              | Ścieki przemysłowe i komunalne <sup>a</sup> oczyszczane w % ścieków wymagających oczyszczenia<br>Industrial and municipal wastewater <sup>a</sup> treated in % of waste requiring treatment |             | Ludność korzystająca z oczyszczalni ścieków w % ludności ogółem <sup>b</sup><br>Population connected to wastewater treatment plants in % of total population <sup>b</sup> |             |                          |                        |
|------------|--|---|--------------|---|-------------|---|-------------|--------------------------|------------------------|
|            |  |   |              |   |             | ogółem<br>total   |             | miasta<br>urban<br>areas | wieś<br>rural<br>areas |
|            |  | 2005  | 2012         | 2005  | 2012        | 2005  | 2012        |                          |                        |
| 1          | <b>WOJEWÓDZTWO<br/>VOIVODSHIP</b>                    | <b>61,8</b>   | <b>36,5</b>  | <b>99,2</b>   | <b>98,2</b> | <b>52,2</b>   | <b>58,1</b> | <b>90,1</b>              | <b>27,5</b>            |
| 2          | <b>Podregion<br/>krakowski .....<br/>Subregion</b>   | <b>161,9</b>  | <b>78,1</b>  | <b>92,1</b>   | <b>94,8</b> | <b>30,6</b>   | <b>39,9</b> | <b>87,4</b>              | <b>25,8</b>            |
|            | Powiaty:<br>Powiats:                                 |   |              |   |             |   |             |                          |                        |
| 3          | bocheński .....                                      | 5,1   | 5,8          | 87,2  | 100,0       | 45,2  | 51,8        | 96,0                     | 31,4                   |
| 4          | krakowski .....                                      | 518,9   | 243,1        | 89,9  | 90,3        | 29,1  | 41,7        | 89,8                     | 31,8                   |
| 5          | miechowski .....                                     | 7,2   | 5,4          | 99,9  | 100,0       | 26,8  | 34,8        | 98,3                     | 15,2                   |
| 6          | myślenicki .....                                     | 3,8   | 5,2          | 98,5  | 99,9        | 29,9  | 39,3        | 87,8                     | 22,7                   |
| 7          | proszowicki .....                                    | 10,0  | 5,7          | 85,1  | 100,0       | 22,7  | 31,6        | 91,1                     | 18,5                   |
| 8          | wielicki .....                                       | 6,8   | 10,1         | 98,9  | 99,8        | 25,9  | 30,9        | 69,4                     | 16,7                   |
| 9          | <b>Podregion<br/>m. Kraków .....<br/>Subregion</b>   | <b>229,8</b>  | <b>218,7</b> | <b>99,7</b>   | <b>99,9</b> | <b>91,0</b>   | <b>91,0</b> | <b>91,0</b>              | <b>x</b>               |
|            | Miasto na prawach powiatu<br>City with powiat status |   |              |   |             |   |             |                          |                        |
| 10         | Kraków .....   | 229,8   | 218,7        | 99,7  | 99,9        | 91,0  | 91,0        | 91,0                     | x                      |
| 11         | <b>Podregion<br/>nowosądecki ...<br/>Subregion</b>   | <b>4,4</b>  | <b>5,5</b>   | <b>97,6</b>   | <b>99,4</b> | <b>43,5</b>   | <b>49,4</b> | <b>89,9</b>              | <b>29,2</b>            |
|            | Powiaty:<br>Powiats:                                 |   |              |   |             |   |             |                          |                        |
| 12         | gorlicki .....                                       | 2,3   | 2,0          | 100,0   | 100,0       | 38,5  | 47,3        | 89,7                     | 26,3                   |
| 13         | limanowski .....                                     | 3,3   | 2,8          | 99,9  | 100,0       | 25,4  | 31,7        | 70,4                     | 23,3                   |
| 14         | nowosądecki .....                                    | 3,6   | 4,3          | 92,2  | 97,1        | 26,6  | 30,6        | 82,8                     | 19,2                   |
| 15         | nowotarski .....                                     | 3,8   | 3,4          | 96,1  | 99,4        | 44,9  | 54,4        | 85,9                     | 42,1                   |

a Od 2010 r. dane nieporównywalne z danymi za lata poprzednie ze względu na zmianę metodologii badania ścieków  
a Since 2010 data are not comparable with data for previous years due to change in the methodology of municipal



| Emisja zanieczyszczeń powietrza z zakładów szczególnie uciążliwych dla czystości powietrza w tys. t<br><i>Emission of air pollutants from plants of significant nuisance to air quality in thous. t</i> |      |                |         | Odpady (z wyłączeniem odpadów komunalnych) wytworzone na 1 km <sup>2</sup> w t<br><i>Waste (excluding municipal waste) generated per 1 km<sup>2</sup> in t</i> |        | Nakłady na środki trwałe (ceny bieżące) na 1 mieszkańca w zł<br><i>Outlays on fixed assets (current prices) per capita in zł</i> |       |   |       | Powierzchnia o szczególnych walorach przyrodniczych prawnie chroniona <sup>c</sup> na 1 mieszkańca w m <sup>2</sup><br><i>Legally protected areas possessing unique environmental value<sup>c</sup> per capita in m<sup>2</sup></i> |       | Lp. No. |
|---|------|----------------|---------|--|--------|--|-------|---|-------|---|-------|---------|
| pyłowych particulates   |      | gazowych gases |         |  |        | służące ochronie środowiska in environmental protection  |       | służące gospodarce wodnej in water management |       |   |       |         |
| 2005  | 2012 | 2005           | 2012    | 2005   | 2012   | 2005   | 2012  | 2005  | 2012  | 2005  | 2012  |         |
| 9,3   | 3,9  | 13787,9        | 10581,6 | 624,4  | 446,6  | 176,3  | 209,6 | 93,1  | 124,2 | 2738  | 2358  | 1       |
| 1,6   | 0,4  | 2836,0         | 1169,6  | 183,0  | 83,0   | 174,2  | 352,8 | 52,8  | 90,3  | 2248  | 2092  | 2       |
| 0,1   | 0,0  | 67,6           | 69,5    | 40,4   | 75,5   | 105,6  | 235,4 | 50,0  | 38,7  | 3569  | 3468  | 3       |
| 1,4   | 0,3  | 2730,6         | 1066,3  | 562,0  | 173,1  | 231,8  | 328,0 | 56,8  | 75,0  | 1552  | 1434  | 4       |
| 0,0   | 0,0  | 4,4            | 17,3    | 19,5   | 7,5    | 306,1  | 149,2 | 0,0   | 83,6  | 11470   | 11656 | 5       |
| 0,1   | 0,0  | 27,9           | 14,8    | 8,2  | 51,6   | 87,4   | 787,1 | 112,8   | 227,0 | 835   | 632   | 6       |
| .   | .    | .              | .       | -  | -      | 99,0   | 184,1 | 21,4  | 36,8  | 1474  | 1503  | 7       |
| 0,0   | 0,0  | 5,5            | 1,8     | 13,7   | 84,7   | 169,4  | 206,0 | 18,4  | 49,6  | 16  | 12    | 8       |
| 4,4   | 1,9  | 5295,6         | 5036,1  | 6696,0   | 4171,9 | 163,3  | 127,2 | 38,2  | 75,2  | 65  | 64    | 9       |
| 4,4   | 1,9  | 5295,6         | 5036,1  | 6696,0   | 4171,9 | 163,3  | 127,2 | 38,2  | 75,2  | 65  | 64    | 10      |
| 0,5   | 0,3  | 219,6          | 177,8   | 46,1   | 126,3  | 139,0  | 151,7 | 37,2  | 67,6  | 7021  | 5401  | 11      |
| 0,1   | 0,1  | 62,9           | 58,9    | 20,7   | 20,3   | 119,3  | 175,5 | 27,3  | 41,5  | 7621  | 5455  | 12      |
| 0,0   | 0,0  | 12,0           | 12,2    | 15,5   | 20,4   | 98,8   | 87,3  | 55,2  | 59,8  | 7834  | 5087  | 13      |
| 0,0   | 0,0  | 0,0            | 0,7     | 93,3   | 338,4  | 107,1  | 184,5 | 57,1  | 110,7 | 7852  | 6018  | 14      |
| 0,1   | 0,0  | 24,5           | 15,1    | 13,5   | 55,7   | 50,3   | 233,9 | 24,2  | 20,3  | 8119  | 6896  | 15      |

komunalnych. b Ludność korzystająca - na podstawie szacunków, ludność ogółem - na podstawie bilansów. c Stan w dniu 31 XII.  
wastewater. b Population connected to - estimated data, the total population - based on balances. c As of 31 XII.

## II. WYBRANE DANE O PODREGIONACH (NTS 3) I POWIATACH (NTS 4) (cd.)

## SELECTED DATA BY SUBREGIONS (NTS 3) AND POWIATS (NTS 4) (cont.)

| Lp.<br>No. | WYSZCZEGÓLNIENIE<br>SPECIFICATION                               | Pobór wody na potrzeby gospodarki narodowej i ludności na 1 km <sup>2</sup> w dam <sup>3</sup><br>Water withdrawal for needs of the national economy and population per 1 km <sup>2</sup> in dam <sup>3</sup> |             | Ścieki przemysłowe i komunalne <sup>a</sup> oczyszczane w % ścieków wymagających oczyszczenia<br>Industrial and municipal wastewater <sup>a</sup> treated in % of waste requiring treatment |             | Ludność korzystająca z oczyszczalni ścieków w % ludności ogółem <sup>b</sup><br>Population connected to wastewater treatment plants in % of total population <sup>b</sup> |                          |                        |             |  |
|------------|---|---|-------------|---|-------------|---|--------------------------|------------------------|-------------|--|
|            |   |   |             |   |             | ogółem<br>total   | miasta<br>urban<br>areas | wieś<br>rural<br>areas |             |  |
|            |   | 2005  | 2012        | 2005  | 2012        | 2005  | 2012                     |                        |             |  |
|            | <b>Podregion nowosądecki (dok.)</b><br><i>Subregion (cont.)</i> |   |             |   |             |   |                          |                        |             |  |
|            | Powiaty (dok.):<br><i>Powiats (cont.):</i>                      |   |             |   |             |   |                          |                        |             |  |
| 1          | tatrzański .....  | 8,1   | 22,6        | 99,0  | 100,0       | 60,4  | 68,7                     | 97,0                   | 49,0        |  |
|            | Miasto na prawach powiatu<br><i>City with powiat status</i>     |   |             |   |             |   |                          |                        |             |  |
| 2          | Nowy Sącz .....   | 66,5  | 51,3        | 98,7  | 100,0       | 99,1  | 98,7                     | 98,7                   | x           |  |
| 3          | <b>Podregion oświęcimski .....</b><br><i>Subregion</i>          | <b>54,1</b>   | <b>37,7</b> | <b>99,9</b>   | <b>97,9</b> | <b>44,1</b>   | <b>53,2</b>              | <b>88,2</b>            | <b>24,9</b> |  |
|            | Powiaty:<br><i>Powiats:</i>                                     |   |             |   |             |   |                          |                        |             |  |
| 4          | chrzanowski .....   | 75,4  | 25,4        | 99,7  | 99,8        | 44,7  | 70,0                     | 92,5                   | 32,9        |  |
| 5          | olkuski .....   | 32,9  | 31,7        | 100,0   | 100,0       | 48,9  | 52,0                     | 87,1                   | 17,9        |  |
| 6          | oświęcimski .....   | 178,7   | 133,8       | 100,0   | 75,4        | 59,9  | 60,3                     | 89,5                   | 26,1        |  |
| 7          | suski .....   | 3,0   | 3,2         | 97,2  | 98,1        | 19,6  | 28,9                     | 67,1                   | 16,2        |  |
| 8          | wadowicki .....   | 38,4  | 26,9        | 97,7  | 100,0       | 37,3  | 46,5                     | 89,6                   | 29,3        |  |
| 9          | <b>Podregion tarnowski .....</b><br><i>Subregion</i>            | <b>13,6</b>   | <b>12,9</b> | <b>97,3</b>   | <b>99,1</b> | <b>44,7</b>   | <b>53,5</b>              | <b>92,4</b>            | <b>30,4</b> |  |
|            | Powiaty:<br><i>Powiats:</i>                                     |   |             |   |             |   |                          |                        |             |  |
| 10         | brzeski .....   | 4,5   | 4,1         | 95,4  | 99,5        | 22,2  | 34,4                     | 86,5                   | 20,5        |  |
| 11         | dąbrowski .....   | 1,6   | 1,8         | 100,0   | 100,0       | 37,1  | 43,0                     | 94,2                   | 24,2        |  |
| 12         | tarnowski .....   | 9,2   | 10,7        | 92,4  | 97,7        | 25,2  | 39,5                     | 63,2                   | 36,2        |  |
|            | Miasto na prawach powiatu<br><i>City with powiat status</i>     |   |             |   |             |   |                          |                        |             |  |
| 13         | Tarnów .....  | 263,5   | 209,1       | 98,1  | 99,3        | 97,7  | 99,4                     | 99,4                   | x           |  |

a Od 2010 r. dane nieporównywalne z danymi za lata poprzednie ze względu na zmianę metodologii badania ścieków

a Since 2010 data are not comparable with data for previous years due to change in the methodology of municipal

| Emisja zanieczyszczeń powietrza z zakładów szczególnie uciążliwych dla czystości powietrza w tys. t<br><i>Emission of air pollutants from plants of significant nuisance to air quality in thous. t</i> |            |                |               | Odpady (z wyłączeniem odpadów komunalnych) wytworzone na 1 km <sup>2</sup> w t<br><i>Waste (excluding municipal waste) generated per 1 km<sup>2</sup> in t</i> |               | Nakłady na środki trwałe (ceny bieżące) na 1 mieszkańca w zł<br><i>Outlays on fixed assets (current prices) per capita in zł</i> |              |   |              | Powierzchnia o szczególnych walorach przyrodniczych prawnie chroniona <sup>c</sup> na 1 mieszkańca w m <sup>2</sup><br><i>Legally protected areas possessing unique environmental value<sup>c</sup> per capita in m<sup>2</sup></i> |             | Lp. No.  |
|---|------------|----------------|---------------|--|---------------|--|--------------|---|--------------|---|-------------|----------|
| pyłowych particulates   |            | gazowych gases |               |  |               | służące ochronie środowiska in environmental protection  |              | służące gospodarce wodnej in water management |              |   |             |          |
| 2005  | 2012       | 2005           | 2012          | 2005   | 2012          | 2005   | 2012         | 2005  | 2012         | 2005  | 2012        |          |
| -   | -          | 5,5            | 10,8          | 36,4   | 11,9          | 366,6  | 55,4         | 8,2   | 22,7         | 7205  | 6459        | 1        |
| 0,2   | 0,2        | 114,8          | 80,2          | 628,1  | 687,9         | 309,2  | 30,4         | 27,5  | 148,6        | 673   | 49          | 2        |
| <b>2,1</b>  | <b>0,8</b> | <b>4082,5</b>  | <b>2887,5</b> | <b>2215,0</b>  | <b>1394,5</b> | <b>223,8</b>   | <b>275,4</b> | <b>304,6</b>                                  | <b>230,2</b> | <b>954</b>  | <b>880</b>  | <b>3</b> |
| 1,1   | 0,4        | 3076,5         | 2032,0        | 7523,2   | 3642,5        | 116,2  | 130,0        | 54,2  | 32,6         | 662   | 665         | 4        |
| 0,3   | 0,2        | 267,0          | 217,0         | 2847,7   | 2570,7        | 463,4  | 477,8        | 14,0  | 32,4         | 1779  | 1779        | 5        |
| 0,5   | 0,1        | 635,0          | 579,0         | 3572,4   | 1966,7        | 241,6  | 402,9        | 51,5  | 107,2        | 16  | 15          | 6        |
| 0,0   | 0,0        | 23,2           | 16,7          | 15,6   | 30,9          | 230,6  | 228,1        | 50,2  | 40,6         | 2885  | 2361        | 7        |
| 0,3   | 0,0        | 80,8           | 42,8          | 39,8   | 59,0          | 114,0  | 146,7        | 1116,6  | 753,2        | 492   | 467         | 8        |
| <b>0,8</b>  | <b>0,5</b> | <b>1354,2</b>  | <b>1310,6</b> | <b>96,5</b>  | <b>225,6</b>  | <b>196,8</b>   | <b>135,6</b> | <b>42,7</b>                                   | <b>205,6</b> | <b>3244</b>   | <b>3376</b> | <b>9</b> |
| 0,0   | 0,0        | 45,6           | 28,7          | 143,2  | 162,9         | 307,7  | 147,1        | 68,3  | 127,4        | 4580  | 4839        | 10       |
| .   | .          | .              | .             | -  | -             | 65,4   | 50,8         | 55,6  | 111,8        | 797   | 980         | 11       |
| 0,0   | 0,0        | 18,4           | 37,7          | 2,6  | 176,6         | 196,7  | 135,0        | 37,3  | 55,4         | 5335  | 5325        | 12       |
| 0,7   | 0,5        | 1290,2         | 1244,2        | 2268,1   | 3363,9        | 177,8  | 171,9        | 25,7  | 582,4        | 1   | 1           | 13       |

komunalnych. b Ludność korzystająca - na podstawie szacunków, ludność ogółem - na podstawie bilansów. c Stan w dniu 31 XII.  
wastewater. b Population connected to - estimated data, the total population - based on balances. c As of 31 XII.

**II. WYBRANE DANE O PODREGIONACH (NTS 3) I POWIATACH (NTS 4) (cd.)**  
**SELECTED DATA BY SUBREGIONS (NTS 3) AND POWIATS (NTS 4) (cont.)**

| Lp.<br>No. | WYSZCZEGÓLNIENIE<br>SPECIFICATION                          | Przestępstwa stwierdzone<br>w zakończonych<br>postępowaniach<br>przygotowawczych<br>na 10 tys. ludności<br>Ascertained crimes<br>in completed preparatory<br>proceedings per<br>10 thous. population |                  | Wskaźnik wykrywalności<br>sprawców przestępstw<br>stwierdzonych w %<br>Rate of detectability of<br>delinquents in ascertained<br>crimes in % |                   | Pracujący <sup>abc</sup><br>ogółem |              |
|------------|--|--|------------------|--|-------------------|------------------------------------|--------------|
|            |  |  |                  |  |                   | w tys.<br>in thous.                |              |
|            |  | 2005   | 2012             | 2005   | 2012              | 2005                               | 2012         |
| 1          | <b>WOJEWÓDZTWO<br/>VOIVODSHIP</b>                          | <b>353</b>   | <b>289</b>       | <b>53,7</b>  | <b>68,0</b>       | <b>797,2</b>                       | <b>981,5</b> |
| 2          | <b>Podregion<br/>krakowski</b> .....<br>Subregion          | <b>246</b>   | <b>200</b>       | <b>66,2</b>  | <b>70,2</b>       | <b>137,7</b>                       | <b>176,7</b> |
|            | Powiaty:<br>Powiats:                                       |  |                  |  |                   |                                    |              |
| 3          | bocheński .....  | 260  | 269              | 76,1   | 82,4              | 22,6                               | 28,7         |
| 4          | krakowski .....  | 247  | 199              | 61,8   | 65,1              | 45,9                               | 62,5         |
| 5          | miechowski .....   | 216  | 232              | 70,0   | 78,4              | 15,7                               | 16,2         |
| 6          | myślenicki .....   | 257  | 157              | 73,3   | 67,6              | 22,2                               | 30,9         |
| 7          | proszowicki .....  | 178  | 138              | 68,6   | 68,7              | 14,5                               | 14,1         |
| 8          | wielicki .....   | 261  | 196              | 56,2   | 65,2              | 16,8                               | 24,3         |
| 9          | <b>Podregion<br/>m. Kraków</b> .....<br>Subregion          | <b>597</b>   | <b>435</b>       | <b>28,9</b>  | <b>52,4</b>       | <b>253,0</b>                       | <b>296,9</b> |
|            | Miasto na prawach<br>powiatu<br>City with powiat<br>status |  |                  |  |                   |                                    |              |
| 10         | Kraków .....   | 597  | 435              | 28,9   | 52,4              | 253,0                              | 296,9        |
| 11         | <b>Podregion<br/>nowosądecki</b> ...<br>Subregion          | <b>281</b>   | <b>222</b>       | <b>68,8</b>  | <b>73,1</b>       | <b>161,5</b>                       | <b>216,4</b> |
|            | Powiaty:<br>Powiats:                                       |  |                  |  |                   |                                    |              |
| 12         | gorlicki .....   | 252  | 174              | 77,6   | 82,2              | 24,4                               | 34,3         |
| 13         | limanowski.....  | 195  | 213              | 80,7   | 83,3              | 25,0                               | 38,1         |
| 14         | nowosądecki .....  | 354 <sup>e</sup>   | 249 <sup>e</sup> | 68,8 <sup>e</sup>  | 73,0 <sup>e</sup> | 32,7                               | 49,9         |
| 15         | nowotarski .....   | 190  | 162              | 62,1   | 71,3              | 37,4                               | 45,3         |

a Stan w dniu 31 XII. b Według faktycznego miejsca pracy i rodzaju działalności; bez podmiotów gospodarczych o liczbie wyszacowanych w 2005 roku na podstawie wyników Narodowego Spisu Powszechnego Ludności i Mieszkań oraz „pozostałe usługi” należy rozumieć następujące sekcje PKD: „Działalność profesjonalna, naukowa i techniczna”, „Administrowanie”, „Opieka zdrowotna i pomoc społeczna”, „Działalność związana z kulturą, rozrywką i rekreacją” oraz „Pozostała działalność

a As of 31 XII. b By actual workplace and kind of activity; excluding economic entities employing up to 9 persons. c Data Population and Housing Census as well as the Agricultural Census 2002, as well as in 2012 on the basis of the Agricultural activities”, “Administrative and support service activities”, “Public administration and defence; compulsory social security”, e Including city with powiat status - Nowy Sącz.

| <i>Employed persons</i> <sup>abc</sup>                  |  |   |   |   |    | Lp.<br>No. |
|---|--|---|---|---|----|------------|
| <i>total</i>  | <i>w % ogółem</i>  |   | <i>in % of total</i>  |   |    |            |
| <i>na 1000<br/>ludności<br/>per 1000<br/>population</i> | <i>rolnictwo, leśnictwo,<br/>łowiectwo i rybactwo<br/>agriculture forestry<br/>and fishing</i> | <i>przemysł<br/>i budownictwo<br/>industry and<br/>construction</i> | <i>Handel; naprawa<br/>pojazdów samochodowych<sup>d</sup>;<br/>transport i gospodarka<br/>magazynowa; zakwaterowanie<br/>i gastronomia<sup>d</sup>; informacja<br/>i komunikacja<br/>Trade; repair of motor<br/>vehicles<sup>d</sup>; transportation<br/>and storage;<br/>accommodation and<br/>catering<sup>d</sup>; information<br/>and communication</i> | <i>Działalność finansowa<br/>i ubezpieczeniowa; obsługa<br/>rynku nieruchomości oraz<br/>pozostałe usługi<sup>d</sup><br/>Financial and insurance<br/>activities; real estate<br/>activities and other<br/>services<sup>d</sup></i> |    |            |
| 2012  |  |   |   |   |    |            |
| 293   | 27,7   | 23,7  | 18,2  | 30,4  | 1  |            |
| 251   | 41,0   | 23,3  | 15,1  | 20,6  | 2  |            |
| 275   | 41,7   | 25,8  | 10,4  | 22,1  | 3  |            |
| 236   | 31,9   | 26,5  | 21,7  | 19,9  | 4  |            |
| 324   | 65,1   | 5,6   | 9,9   | 19,4  | 5  |            |
| 251   | 45,0   | 23,1  | 11,6  | 20,3  | 6  |            |
| 321   | 70,5   | 6,1   | 7,3   | 16,1  | 7  |            |
| 208   | 25,7   | 34,2  | 15,8  | 24,3  | 8  |            |
| 392   | 1,5  | 22,2  | 27,6  | 48,7  | 9  |            |
| 392   | 1,5  | 22,2  | 27,6  | 48,7  | 10 |            |
| 274   | 45,4   | 18,4  | 14,2  | 22,0  | 11 |            |
| 314   | 54,8   | 18,3  | 8,0   | 18,9  | 12 |            |
| 298   | 60,5   | 15,1  | 7,9   | 16,5  | 13 |            |
| 238   | 54,6   | 18,3  | 10,0  | 17,1  | 14 |            |
| 239   | 47,4   | 16,3  | 14,6  | 21,7  | 15 |            |

pracujących do 9 osób. c Dane opracowano z uwzględnieniem pracujących w gospodarstwach indywidualnych w rolnictwie Powszechnego Spisu Rolnego 2002 oraz w 2012 roku na podstawie Powszechnego Spisu Rolnego 2010. d Pod pojęciem i działalność wspierająca<sup>dn</sup>, „Administracja publiczna i obrona narodowa; obowiązkowe zabezpieczenia społeczne”, „Edukacja”, „usługowa”. e Łącznie z miastem na prawach powiatu - Nowy Sącz.

are compiled considering employed persons on private farms in agriculture estimated on the basis of the results of the Census 2010. d The term "Other services" refers to the NACE Rev. 2 sections: "Professional, scientific and technical "Education", "Human health and social work activities", "Arts, entertainment and recreation" and "Other service activities".

**II. WYBRANE DANE O PODREGIONACH (NTS 3) I POWIATACH (NTS 4) (cd.)**  
**SELECTED DATA BY SUBREGIONS (NTS 3) AND POWIATS (NTS 4) (cont.)**

| Lp.<br>No. | WYSZCZEGÓLNIENIE<br>SPECIFICATION                             | Przestępstwa stwierdzone<br>w zakończonych<br>postępowaniach<br>przygotowawczych<br>na 10 tys. ludności<br>Ascertained crimes<br>in completed preparatory<br>proceedings per<br>10 thous. population |                  | Wskaźnik wykrywalności<br>sprawców przestępstw<br>stwierdzonych w %<br>Rate of detectability of<br>delinquents in ascertained<br>crimes in % |                   | Pracujący <sup>abc</sup><br>ogółem |              |
|------------|---|--|------------------|--|-------------------|------------------------------------|--------------|
|            |   |  |                  |  |                   | w tys.<br>in thous.                |              |
|            |   | 2005   | 2012             | 2005   | 2012              | 2005                               | 2012         |
|            | <b>Podregion<br/>nowosądecki (dok.)<br/>Subregion (cont.)</b> |  |                  |  |                   |                                    |              |
|            | Powiaty (dok.):<br>Powiats (cont.):                           |  |                  |  |                   |                                    |              |
| 1          | tatrzański .....  | 455  | 360              | 58,5   | 57,1              | 13,2                               | 17,2         |
|            | Miasto na prawach powiatu<br>City with powiat status          |  |                  |  |                   |                                    |              |
| 2          | Nowy Sącz .....   | x  | x                | x  | x                 | 28,9                               | 31,6         |
| 3          | <b>Podregion<br/>oświęcimski ....<br/>Subregion</b>           | <b>334</b>   | <b>243</b>       | <b>71,1</b>  | <b>73,8</b>       | <b>133,1</b>                       | <b>154,3</b> |
|            | Powiaty:<br>Powiats:  |  |                  |  |                   |                                    |              |
| 4          | chrzanowski .....   | 479  | 328              | 61,3   | 70,5              | 23,0                               | 27,8         |
| 5          | olkuski .....   | 442  | 291              | 80,0   | 75,5              | 27,0                               | 31,7         |
| 6          | oświęcimski .....   | 336  | 289              | 73,8   | 77,6              | 34,2                               | 35,2         |
| 7          | suski .....   | 185  | 123              | 75,6   | 67,9              | 15,9                               | 21,9         |
| 8          | wadowicki .....   | 210  | 159              | 69,3   | 72,7              | 33,0                               | 37,7         |
| 9          | <b>Podregion<br/>tarnowski .....</b>                          | <b>248</b>   | <b>365</b>       | <b>73,3</b>  | <b>85,8</b>       | <b>112,0</b>                       | <b>137,2</b> |
|            | <b>Subregion</b>  |  |                  |  |                   |                                    |              |
|            | Powiaty:<br>Powiats:  |  |                  |  |                   |                                    |              |
| 10         | brzeski .....   | 196  | 497              | 73,9   | 88,8              | 20,3                               | 26,2         |
| 11         | dąbrowski .....   | 314  | 464              | 84,1   | 88,6              | 14,0                               | 17,6         |
| 12         | tarnowski .....   | 251 <sup>f</sup>   | 306 <sup>f</sup> | 70,7 <sup>f</sup>  | 83,5 <sup>f</sup> | 36,1                               | 51,4         |
|            | Miasto na prawach powiatu<br>City with powiat status          |  |                  |  |                   |                                    |              |
| 13         | Tarnów .....  | x  | x                | x  | x                 | 41,6                               | 42,0         |

a Stan w dniu 31 XII. b Według faktycznego miejsca pracy i rodzaju działalności; bez podmiotów gospodarczych o liczbie wyszacowanych w 2005 roku na podstawie wyników Narodowego Spisu Powszechnego Ludności i Mieszkań oraz „pozostałe usługi” należy rozumieć następujące sekcje PKD: „Działalność profesjonalna, naukowa i techniczna”, „Administrowanie „Opieka zdrowotna i pomoc społeczna”, „Działalność związana z kulturą, rozrywką i rekreacją” oraz „Pozostała działalność

a As of 31 XII. b By actual workplace and kind of activity; excluding economic entities employing up to 9 persons. c Data Population and Housing Census as well as the Agricultural Census 2002, as well as in 2012 on the basis of the Agricultural activities”, “Administrative and support service activities”, “Public administration and defence; compulsory social security”, f Including city with powiat status - Tarnów.

| <i>Employed persons</i> <sup>abc</sup>      |  |   |   |   |                |
|---|--|---|---|---|----------------|
| <i>total</i>                                | <i>w % ogółem</i>  |   | <i>in % of total</i>  |   |                |
| <i>na 1000 ludności per 1000 population</i> | <i>rolnictwo, leśnictwo, łowiectwo i rybactwo agriculture forestry and fishing</i> | <i>przemysł i budownictwo industry and construction</i> | <i>Handel; naprawa pojazdów samochodowych<sup>d</sup>; transport i gospodarka magazynowa; zakwaterowanie i gastronomia<sup>d</sup>; informacja i komunikacja Trade; repair of motor vehicles<sup>d</sup>; transportation and storage; accommodation and catering<sup>d</sup>; information and communication</i> | <i>Działalność finansowa i ubezpieczeniowa; obsługa rynku nieruchomości oraz pozostałe usługi<sup>d</sup> Financial and insurance activities; real estate activities and other services<sup>d</sup></i> | <i>Lp. No.</i> |
| 2012  |  |   |   |   |                |
| 253   | 38,7   | 6,8   | 23,5  | 31,0  | 1              |
| 375   | 3,4  | 32,0  | 29,1  | 35,5  | 2              |
| <b>241</b>                                  | <b>25,0</b>  | <b>36,2</b>   | <b>13,9</b>   | <b>24,9</b>   | <b>3</b>       |
| 218   | 8,7  | 47,0  | 14,5  | 29,8  | 4              |
| 277   | 26,2   | 35,4  | 14,6  | 23,8  | 5              |
| 227   | 17,6   | 39,2  | 15,5  | 27,7  | 6              |
| 261   | 46,8   | 23,2  | 10,1  | 19,9  | 7              |
| 238   | 30,4   | 33,6  | 13,5  | 22,5  | 8              |
| <b>296</b>                                  | <b>42,2</b>  | <b>21,5</b>   | <b>13,0</b>   | <b>23,3</b>   | <b>9</b>       |
| 283   | 50,8   | 19,2  | 10,2  | 19,8  | 10             |
| 296   | 65,2   | 9,8   | 7,0   | 18,0  | 11             |
| 258   | 61,6   | 15,9  | 8,9   | 13,6  | 12             |
| 372   | 3,3  | 34,7  | 22,4  | 39,6  | 13             |

pracujących do 9 osób. c Dane opracowano z uwzględnieniem pracujących w gospodarstwach indywidualnych w rolnictwie Powszechnego Spisu Rolnego 2002 oraz w 2012 roku na podstawie Powszechnego Spisu Rolnego 2010. d Pod pojęciem i działalność wspierająca<sup>fm</sup>, „Administracja publiczna i obrona narodowa; obowiązkowe zabezpieczenia społeczne”, „Edukacja”, usługowa”. f Łącznie z miastem na prawach powiatu - Tarnów.

are compiled considering employed persons on private farms in agriculture estimated on the basis of the results of the Census 2010. d The term "Other services" refers to the NACE Rev. 2 sections: "Professional, scientific and technical Education", "Human health and social work activities", "Arts, entertainment and recreation" and "Other service activities".

## II. WYBRANE DANE O PODREGIONACH (NTS 3) I POWIATACH (NTS 4) (cd.)

SELECTED DATA BY SUBREGIONS (NTS 3) AND POWIATS (NTS 4) (cont.)

| Lp.<br>No. | WYSZCZEGÓLNIENIE<br>SPECIFICATION                          | Bezrobotni zarejestrowani <sup>a</sup><br>Registered unemployed persons <sup>a</sup> |   |                                      |                                      |             |
|------------|--|--|---|--------------------------------------|--------------------------------------|-------------|
|            |  | ogółem w tys.<br>total in thous.   | z liczby ogółem - w % of total number - in %  |                                      |                                      |             |
|            |  |  | pozostający bez<br>pracy dłużej niż<br>1 rok<br>out of work for<br>longer than 1 year | 24 lata i mniej<br>24 years and less | 50 lat i więcej<br>50 years and more |             |
|            |  |  |   |                                      |                                      | 2005        |
| 1          | <b>WOJEWÓDZTWO<br/>VOIVODSHIP</b>                          | <b>178,1</b>   | <b>161,2</b>  | <b>34,8</b>                          | <b>24,6</b>                          | <b>19,2</b> |
| 2          | <b>Podregion<br/>krakowski .....<br/>Subregion</b>         | <b>30,3</b>  | <b>30,2</b>   | <b>34,7</b>                          | <b>27,9</b>                          | <b>18,2</b> |
|            | Powiaty:<br>Powiats:                                       |  |   |                                      |                                      |             |
| 3          | bocheński .....  | 4,7  | 4,5   | 36,2                                 | 31,9                                 | 15,1        |
| 4          | krakowski .....  | 9,2  | 9,8   | 31,1                                 | 23,5                                 | 21,5        |
| 5          | miechowski .....   | 2,7  | 2,4   | 40,4                                 | 33,7                                 | 12,2        |
| 6          | myślenicki .....   | 6,4  | 6,5   | 37,1                                 | 30,1                                 | 16,5        |
| 7          | proszowicki .....  | 2,2  | 2,3   | 42,4                                 | 38,5                                 | 11,8        |
| 8          | wielicki .....   | 5,1  | 4,7   | 31,0                                 | 21,8                                 | 22,9        |
| 9          | <b>Podregion<br/>m. Kraków .....<br/>Subregion</b>         | <b>25,3</b>  | <b>23,9</b>   | <b>29,2</b>                          | <b>11,5</b>                          | <b>27,8</b> |
|            | Miasto na prawach<br>powiatu<br>City with powiat<br>status |  |   |                                      |                                      |             |
| 10         | Kraków .....   | 25,3   | 23,9  | 29,2                                 | 11,5                                 | 27,8        |
| 11         | <b>Podregion<br/>nowosądecki ...<br/>Subregion</b>         | <b>55,6</b>  | <b>47,7</b>   | <b>38,5</b>                          | <b>27,7</b>                          | <b>16,3</b> |
|            | Powiaty:<br>Powiats:                                       |  |   |                                      |                                      |             |
| 12         | gorlicki .....   | 10,3   | 6,3   | 34,4                                 | 26,7                                 | 15,2        |
| 13         | limanowski.....  | 10,1   | 10,5  | 47,4                                 | 29,3                                 | 14,1        |
| 14         | nowosądecki .....  | 16,9   | 13,4  | 34,6                                 | 29,2                                 | 14,4        |
| 15         | nowotarski .....   | 8,3  | 9,1   | 39,2                                 | 29,9                                 | 18,0        |

a Stan w dniu 31 XII. b Dane opracowano z uwzględnieniem pracujących w gospodarstwach indywidualnych w rolnictwie Spisu Rolnego 2002 oraz w 2012 roku na podstawie Powszechnego Spisu Rolnego 2010. c Bez podmiotów gospodarczych

a As of 31 XII. b Data are compiled considering employed persons on private farms in agriculture estimated on the basis of the Agricultural Census 2010. c Excluding economic entities employing up to 9 persons. d Average monthly gross wages



| Stopa bezrobocia rejestrowanego <sup>ab</sup><br>w %<br><i>Registered unemployment<br/>rate<sup>ab</sup> in %</i> |             | Przeciętne miesięczne wynagrodzenie brutto <sup>c</sup><br><i>Average monthly gross wages and salaries<sup>c</sup></i> |                |  |   | Lp.<br>No. |
|---|-------------|--|----------------|--|---|------------|
|   |             | w zł<br><i>in zł</i>   |                | Polska = 100 <sup>d</sup><br><i>Poland = 100<sup>d</sup></i> | województwo =<br>= 100<br><i>voivodship =<br/>= 100</i> |            |
| 2005  | 2012        | 2005   | 2012           | 2005   | 2012  |            |
| <b>13,8</b>   | <b>11,4</b> | <b>2303,42</b>   | <b>3456,16</b> | <b>92,3</b>  | <b>100,0</b>  | <b>1</b>   |
| <b>13,3</b>   | <b>11,7</b> | <b>2158,55</b>   | <b>3297,54</b> | <b>88,1</b>  | <b>95,4</b>   | <b>2</b>   |
| 13,1  | 11,2        | 2016,51  | 3208,34        | 85,7   | 92,8  | 3          |
| 12,1  | 10,5        | 2276,79  | 3571,36        | 95,4   | 103,3   | 4          |
| 12,3  | 11,3        | 1968,69  | 2924,58        | 78,1   | 84,6  | 5          |
| 15,1  | 14,0        | 2147,03  | 2799,36        | 74,8   | 81,0  | 6          |
| 11,3  | 12,6        | 2010,69  | 2916,22        | 77,9   | 84,4  | 7          |
| 16,3  | 12,1        | 2158,94  | 3334,14        | 89,0   | 96,5  | 8          |
| <b>7,0</b>  | <b>5,8</b>  | <b>2579,09</b>   | <b>3877,57</b> | <b>103,6</b>   | <b>112,2</b>  | <b>9</b>   |
| 7,0   | 5,8         | 2579,09  | 3877,57        | 103,6  | 112,2   | 10         |
| <b>19,4</b>   | <b>15,1</b> | <b>1989,96</b>   | <b>2889,81</b> | <b>77,2</b>  | <b>83,6</b>   | <b>11</b>  |
| 22,6  | 13,4        | 1987,92  | 2847,79        | 76,1   | 82,4  | 12         |
| 21,9  | 18,7        | 1896,84  | 2865,98        | 76,5   | 82,9  | 13         |
| 26,1  | 18,0        | 1973,12  | 2810,22        | 75,1   | 81,3  | 14         |
| 13,4  | 13,8        | 1884,28  | 2784,19        | 74,4   | 80,6  | 15         |

wyszacowanych w 2005 roku na podstawie wyników Narodowego Spisu Powszechnego Ludności i Mieszkań oraz Powszechnego o liczbie pracujących do 9 osób. d Przeciętne miesięczne wynagrodzenie brutto w kraju wynosiło 3744,38 zł.

*the results of the Population and Housing Census as well as the Agricultural Census 2002, as well as in 2012 on the basis of and salaries in Poland amounted to 3744,38 zł.*

**II. WYBRANE DANE O PODREGIONACH (NTS 3) I POWIATACH (NTS 4) (cd.)**  
**SELECTED DATA BY SUBREGIONS (NTS 3) AND POWIATS (NTS 4) (cont.)**

| Lp.<br>No. | WYSZCZEGÓLNIENIE<br>SPECIFICATION                             | Bezrobotni zarejestrowani <sup>a</sup><br>Registered unemployed persons <sup>a</sup> |   |                                      |                                      |             |
|------------|---|--|---|--------------------------------------|--------------------------------------|-------------|
|            |   | ogółem w tys.<br>total in thous.   | z liczby ogółem - w % of total number - in %  |                                      |                                      |             |
|            |   |  | pozostający bez<br>pracy dłużej niż<br>1 rok<br>out of work for<br>longer than 1 year | 24 lata i mniej<br>24 years and less | 50 lat i więcej<br>50 years and more |             |
|            |   |  |   |                                      |                                      |             |
| 2005       |   | 2012   |   |                                      |                                      |             |
|            | <b>Podregion<br/>nowosądecki (dok.)<br/>Subregion (cont.)</b> |  |   |                                      |                                      |             |
|            | Powiaty (dok.):<br>Powiats (cont.):                           |  |   |                                      |                                      |             |
| 1          | tatrzański .....  | 3,3  | 3,6   | 43,5                                 | 23,5                                 | 22,4        |
|            | Miasto na prawach powiatu<br>City with powiat status          |  |   |                                      |                                      |             |
| 2          | Nowy Sącz .....   | 6,7  | 4,9   | 31,0                                 | 20,0                                 | 20,0        |
| 3          | <b>Podregion<br/>oświęcimski .....<br/>Subregion</b>          | <b>38,7</b>  | <b>33,2</b>   | <b>33,9</b>                          | <b>23,6</b>                          | <b>20,4</b> |
|            | Powiaty:<br>Powiats:  |  |   |                                      |                                      |             |
| 4          | chrzanowski .....   | 8,8  | 6,7   | 27,9                                 | 19,9                                 | 21,5        |
| 5          | olkuski .....   | 8,0  | 7,6   | 45,3                                 | 22,4                                 | 20,8        |
| 6          | oświęcimski .....   | 9,3  | 7,1   | 31,3                                 | 21,5                                 | 20,8        |
| 7          | suski .....   | 3,6  | 3,9   | 29,0                                 | 31,6                                 | 16,2        |
| 8          | wadowicki .....   | 8,9  | 7,9   | 32,9                                 | 25,9                                 | 20,9        |
| 9          | <b>Podregion<br/>tarnowski .....<br/>Subregion</b>            | <b>28,2</b>  | <b>26,2</b>   | <b>34,4</b>                          | <b>28,6</b>                          | <b>16,0</b> |
|            | Powiaty:<br>Powiats:  |  |   |                                      |                                      |             |
| 10         | brzeski .....   | 5,5  | 4,5   | 33,9                                 | 30,9                                 | 16,3        |
| 11         | dąbrowski .....   | 4,9  | 4,9   | 41,2                                 | 30,6                                 | 12,7        |
| 12         | tarnowski .....   | 11,4   | 10,7  | 31,9                                 | 32,7                                 | 13,9        |
|            | Miasto na prawach powiatu<br>City with powiat status          |  |   |                                      |                                      |             |
| 13         | Tarnów .....  | 6,4  | 6,1   | 33,7                                 | 18,2                                 | 22,2        |

a Stan w dniu 31 XII. b Dane opracowano z uwzględnieniem pracujących w gospodarstwach indywidualnych w rolnictwie Spisu Rolnego 2002 oraz w 2012 roku na podstawie Powszechnego Spisu Rolnego 2010. c Bez podmiotów gospodarczych

a As of 31 XII. b Date are compiled considering employed persons on private farms in agriculture estimated on the basis of the Agricultural Census 2010. c Excluding economic entities employing up to 9 persons. d Average monthly gross wages

| Stopa bezrobocia rejestrowanego <sup>ab</sup><br>w %<br><i>Registered unemployment<br/>rate<sup>ab</sup> in %</i> |             | Przeciętne miesięczne wynagrodzenie brutto <sup>c</sup><br><i>Average monthly gross wages and salaries<sup>c</sup></i> |                |  |   | Lp.<br>No. |
|---|-------------|--|----------------|--|---|------------|
|   |             | w zł<br><i>in zł</i>   |                | Polska = 100 <sup>d</sup><br><i>Poland = 100<sup>d</sup></i> | województwo =<br>= 100<br><i>voivodship =<br/>= 100</i> |            |
| 2005  | 2012        | 2005   | 2012           |  |   |            |
| 12,7  | 12,8        | 2012,72  | 3165,78        | 84,5   | 91,6  | 1          |
| 15,8  | 11,0        | 2112,57  | 2985,71        | 79,7   | 86,4  | 2          |
| <b>16,6</b>   | <b>14,3</b> | <b>2160,91</b>   | <b>3122,09</b> | <b>83,4</b>  | <b>90,3</b>   | <b>3</b>   |
| 20,5  | 15,6        | 2396,30  | 3181,66        | 85,0   | 92,1  | 4          |
| 17,5  | 16,1        | 2402,38  | 3458,08        | 92,4   | 100,1   | 5          |
| 16,8  | 13,7        | 2147,74  | 3229,65        | 86,3   | 93,4  | 6          |
| 11,6  | 12,2        | 1978,23  | 3034,96        | 81,1   | 87,8  | 7          |
| 15,4  | 13,6        | 1876,01  | 2772,44        | 74,0   | 80,2  | 8          |
| <b>15,8</b>   | <b>13,9</b> | <b>1960,45</b>   | <b>3093,61</b> | <b>82,6</b>  | <b>89,5</b>   | <b>9</b>   |
| 16,2  | 12,5        | 1772,00  | 2821,76        | 75,4   | 81,6  | 10         |
| 20,5  | 19,9        | 1924,69  | 2970,50        | 79,3   | 85,9  | 11         |
| 17,6  | 15,1        | 1801,40  | 2760,17        | 73,7   | 79,9  | 12         |
| 11,4  | 10,6        | 2071,29  | 3349,31        | 89,4   | 96,9  | 13         |

wyszacowanych w 2005 roku na podstawie wyników Narodowego Spisu Powszechnego Ludności i Mieszkań oraz Powszechnego o liczbie pracujących do 9 osób. d Przeciętne miesięczne wynagrodzenie brutto w kraju wynosiło 3744,38 zł.

*the results of the Population and Housing Census as well as the Agricultural Census 2002, as well as in 2012 on the basis of and salaries in Poland amounted to 3744,38 zł.*

**II. WYBRANE DANE O PODREGIONACH (NTS 3) I POWIATACH (NTS 4) (cd.)**  
**SELECTED DATA BY SUBREGIONS (NTS 3) AND POWIATS (NTS 4) (cont.)**

| Lp.<br>No. | WYSZCZEGÓLNIENIE<br>SPECIFICATION                          | Sieć rozdzielcza <sup>a</sup> na 100 km <sup>2</sup> w km<br>Distribution systems <sup>a</sup> per 100 km <sup>2</sup> in km |              |  |              |                           |              | Zasoby mieszkaniowe <sup>ab</sup><br>Dwelling stocks <sup>ab</sup> |  |             |
|------------|--|--|--------------|--|--------------|---------------------------|--------------|--|--|-------------|
|            |  | wodociągowa<br>water-line system   |              | kanalizacyjna <sup>d</sup><br>sewage system <sup>d</sup> |              | gazowa<br>gas-line system |              | mieszkania<br>na 1000 ludności<br>dwellings<br>per 1000 population | przeciętna<br>powierzchnia<br>użytkowa<br>1 mieszka-<br>nia<br>w m <sup>2</sup><br>average<br>useful<br>floor area<br>of dwell-<br>ing in m <sup>2</sup> |             |
|            |  | 2005   | 2012         | 2005   | 2012         | 2005                      | 2012         |  |  |             |
| 1          | <b>WOJEWÓDZTWO<br/>VOIVODSHIP</b>                          | <b>103,5</b>   | <b>119,0</b> | <b>47,1</b>  | <b>75,0</b>  | <b>131,7</b>              | <b>137,7</b> | <b>312,4</b>   | <b>328,7</b>   | <b>77,0</b> |
| 2          | <b>Podregion<br/>krakowski</b> .....                       | <b>150,4</b>   | <b>167,6</b> | <b>38,5</b>  | <b>71,0</b>  | <b>142,2</b>              | <b>150,9</b> | <b>296,3</b>   | <b>296,6</b>   | <b>93,2</b> |
|            | Subregion  |  |              |  |              |                           |              |  |  |             |
|            | Powiaty:<br>Powiats:                                       |  |              |  |              |                           |              |  |  |             |
| 3          | bocheński .....  | 99,7   | 128,3        | 47,2   | 71,7         | 164,2                     | 167,1        | 290,8  | 289,3  | 89,1        |
| 4          | krakowski .....  | 184,5  | 202,0        | 48,7   | 101,3        | 195,2                     | 208,0        | 302,1  | 304,1  | 95,4        |
| 5          | miechowski .....   | 126,9  | 137,2        | 11,2   | 18,2         | 9,4                       | 19,8         | 338,9  | 336,9  | 81,1        |
| 6          | myślenicki .....   | 89,0   | 99,7         | 37,1   | 76,6         | 133,3                     | 136,4        | 266,4  | 266,2  | 93,1        |
| 7          | proszowicki .....  | 171,4  | 179,3        | 18,9   | 35,1         | 55,8                      | 57,5         | 283,3  | 289,2  | 99,2        |
| 8          | wielicki .....   | 247,1  | 275,7        | 61,2   | 92,7         | 269,5                     | 288,5        | 305,9  | 303,9  | 95,2        |
| 9          | <b>Podregion<br/>m. Kraków</b> .....                       | <b>356,5</b>   | <b>403,8</b> | <b>343,2</b>   | <b>405,8</b> | <b>444,2</b>              | <b>469,2</b> | <b>387,6</b>   | <b>447,6</b>   | <b>57,6</b> |
|            | Subregion  |  |              |  |              |                           |              |  |  |             |
|            | Miasto na prawach<br>powiatu<br>City with powiat<br>status |  |              |  |              |                           |              |  |  |             |
| 10         | Kraków .....   | 356,5  | 403,8        | 343,2  | 405,8        | 444,2                     | 469,2        | 387,6  | 447,6  | 57,6        |
| 11         | <b>Podregion<br/>nowosądecki</b> ...                       | <b>40,0</b>  | <b>51,3</b>  | <b>36,7</b>  | <b>59,2</b>  | <b>79,8</b>               | <b>82,1</b>  | <b>269,0</b>   | <b>277,3</b>   | <b>85,7</b> |
|            | Subregion  |  |              |  |              |                           |              |  |  |             |
|            | Powiaty:<br>Powiats:                                       |  |              |  |              |                           |              |  |  |             |
| 12         | gorlicki .....   | 19,4   | 25,4         | 28,7   | 66,3         | 107,0                     | 109,8        | 271,6  | 281,1  | 81,0        |
| 13         | limanowski.....  | 44,5   | 63,9         | 29,3   | 54,7         | 123,4                     | 126,3        | 247,9  | 253,5  | 87,8        |
| 14         | nowosądecki .....  | 37,5   | 75,1         | 26,1   | 40,2         | 92,1                      | 94,0         | 239,0  | 245,9  | 88,2        |
| 15         | nowotarski .....   | 37,1   | 23,2         | 38,8   | 60,3         | 27,6                      | 28,8         | 270,3  | 269,4  | 89,9        |

a Stan w dniu 31 XII. b Na podstawie bilansów zasobów mieszkaniowych. c Bez szkół specjalnych. d Łącznie z kolektorami, liceami ogólnokształcącymi oraz liceami profilowanymi. g Łącznie z technikami uzupełniającymi i ogólnokształcącymi

a As of 31 XII. b Based on balances of dwelling stocks. c Excluding special schools. d Including collectors. e Excluding as well as specialized secondary schools. g Including supplementary technical secondary schools and general art schools

| Mieszkania oddane do użytkowania<br><i>Dwellings completed</i> |   |  |      | Mieszkania, których budowę rozpoczęto w 2012 r.<br><i>Dwellings in which construction has begun in 2012</i> | Uczniowie w szkołach dla dzieci i młodzieży <sup>c</sup><br><i>Pupils and students of schools for children and youth<sup>c</sup> per 10 thous. population</i> |                                      |  |   |   | Uczniowie szkół policealnych <sup>c</sup> na 10 tys. ludności<br><i>Students of post-secondary schools<sup>c</sup> per 10 thous. population</i> | Lp.<br>No. |
|--|---|--|------|---|---|--------------------------------------|--|---|---|---|------------|
| ogółem<br><i>total</i>   | wzrost lub spadek w stosunku do 2005 r. w %<br><i>increase or decrease in relation to 2005 in %</i> | na 1000 ludności<br><i>per 1000 population</i> |      |   | podstawowych <sup>e</sup><br><i>primary<sup>e</sup></i>   | gimnazjach<br><i>lower secondary</i> | zasadniczych zawodowych<br><i>basic vocational</i> | liceach ogólnokształcących <sup>f</sup><br><i>general secondary<sup>f</sup></i> | technikach <sup>g</sup><br><i>technical secondary<sup>g</sup></i> |   |            |
|  |   | 2012   | 2005 |   |   |                                      |  |   |   |   |            |
| 15294  | 42,9  | 3,3  | 4,6  | 18090   | 590   | 314                                  | 57   | 162   | 150   | 78  | 1          |
| 3018   | 53,7  | 3,0  | 4,3  | 3046  | 621   | 321                                  | 44   | 94  | 113   | 16  | 2          |
| 406  | 104,0   | 2,0  | 3,9  | 382   | 652   | 352                                  | 72   | 168   | 197   | 19  | 3          |
| 1231   | 37,1  | 3,7  | 4,7  | 1356  | 578   | 296                                  | 19   | 56  | 39  | 15  | 4          |
| 64   | 77,8  | 0,7  | 1,3  | 127   | 561   | 294                                  | 26   | 136   | 231   | 56  | 5          |
| 448  | 54,0  | 2,5  | 3,6  | 395   | 694   | 372                                  | 79   | 129   | 192   | 8   | 6          |
| 73   | 28,1  | 1,3  | 1,7  | 122   | 597   | 326                                  | 65   | 49  | 96  | 5   | 7          |
| 796  | 64,8  | 4,6  | 6,9  | 664   | 649   | 308                                  | 41   | 77  | 79  | 8   | 8          |
| 6824   | 49,7  | 6,0  | 9,0  | 9021  | 475   | 229                                  | 35   | 227   | 147   | 199   | 9          |
| 6824   | 49,7  | 6,0  | 9,0  | 9021  | 475   | 229                                  | 35   | 227   | 147   | 199   | 10         |
| 2311   | 47,5  | 2,1  | 2,9  | 2825  | 691   | 374                                  | 81   | 166   | 180   | 44  | 11         |
| 262  | 29,7  | 1,9  | 2,4  | 354   | 617   | 342                                  | 66   | 150   | 216   | 32  | 12         |
| 315  | 58,3  | 1,6  | 2,5  | 503   | 784   | 421                                  | 89   | 150   | 197   | 12  | 13         |
| 627  | 142,1   | 1,3  | 3,0  | 727   | 755   | 408                                  | 48   | 72  | 104   | 2   | 14         |
| 488  | 17,3  | 2,3  | 2,6  | 631   | 670   | 365                                  | 92   | 153   | 122   | 44  | 15         |

e Bez dzieci w wieku 6 lat objętych edukacją w placówkach wychowania przedszkolnego. f Łącznie z uzupełniającymi szkołami artystycznymi dającymi uprawnienia zawodowe.

children aged 6 attending pre-primary education establishments. f Including supplementary general secondary schools leading to professional certification.

**II. WYBRANE DANE O PODREGIONACH (NTS 3) I POWIATACH (NTS 4) (cd.)**  
**SELECTED DATA BY SUBREGIONS (NTS 3) AND POWIATS (NTS 4) (cont.)**

| Lp.<br>No. | WYSZCZEGÓLNIENIE<br>SPECIFICATION                             | Sieć rozdzielcza <sup>a</sup> na 100 km <sup>2</sup> w km<br>Distribution systems <sup>a</sup> per 100 km <sup>2</sup> in km |              |  |             |                           |              | Zasoby mieszkaniowe <sup>ab</sup><br>Dwelling stocks <sup>ab</sup> |  |             |
|------------|---|--|--------------|--|-------------|---------------------------|--------------|--|--|-------------|
|            |   | wodociągowa<br>water-line system   |              | kanalizacyjna <sup>d</sup><br>sewage system <sup>d</sup> |             | gazowa<br>gas-line system |              | mieszkania<br>na 1000 ludności<br>dwellings<br>per 1000 population | przeciętna<br>powierzchnia<br>użytkowa<br>1 mieszka-<br>nia<br>w m <sup>2</sup><br>average<br>useful<br>floor area<br>of dwell-<br>ing in m <sup>2</sup> |             |
|            |   | 2005   | 2012         | 2005   | 2012        | 2005                      | 2012         |  |  | 2005        |
|            | <b>Podregion<br/>nowosądecki (dok.)<br/>Subregion (cont.)</b> |  |              |  |             |                           |              |  |  |             |
|            | Powiaty (dok.):<br>Powiaty (cont.):                           |  |              |  |             |                           |              |  |  |             |
| 1          | tatrzański .....  | 58,2   | 55,8         | 61,4   | 76,7        | 13,3                      | 14,1         | 326,9  | 350,3  | 90,4        |
|            | Miasto na prawach powiatu<br>City with powiat status          |  |              |  |             |                           |              |  |  |             |
| 2          | Nowy Sącz .....   | 306,0  | 321,1        | 321,8  | 357,6       | 456,7                     | 489,9        | 318,6  | 346,3  | 72,8        |
| 3          | <b>Podregion<br/>oświęcimski ....<br/>Subregion</b>           | <b>126,9</b>   | <b>140,3</b> | <b>43,1</b>  | <b>67,3</b> | <b>145,0</b>              | <b>149,2</b> | <b>312,4</b>   | <b>311,4</b>   | <b>80,1</b> |
|            | Powiaty:<br>Powiaty:  |  |              |  |             |                           |              |  |  |             |
| 4          | chrzanowski .....   | 190,5  | 201,6        | 65,6   | 120,9       | 192,4                     | 190,2        | 335,8  | 338,9  | 72,9        |
| 5          | olkuski .....   | 112,7  | 116,6        | 22,1   | 31,3        | 115,8                     | 121,9        | 326,1  | 325,5  | 76,6        |
| 6          | oświęcimski .....   | 218,3  | 235,1        | 80,9   | 113,4       | 237,1                     | 243,3        | 322,0  | 320,3  | 77,9        |
| 7          | suski .....   | 29,7   | 46,0         | 11,8   | 31,2        | 10,1                      | 12,5         | 288,3  | 287,0  | 89,4        |
| 8          | wadowicki .....   | 149,5  | 168,3        | 59,7   | 80,2        | 231,1                     | 237,8        | 286,2  | 283,5  | 87,3        |
| 9          | <b>Podregion<br/>tarnowski .....</b>                          | <b>107,6</b>   | <b>127,5</b> | <b>49,6</b>  | <b>81,1</b> | <b>171,4</b>              | <b>180,4</b> | <b>282,9</b>   | <b>294,2</b>   | <b>81,9</b> |
|            | <b>Subregion</b>  |  |              |  |             |                           |              |  |  |             |
|            | Powiaty:<br>Powiaty:  |  |              |  |             |                           |              |  |  |             |
| 10         | brzeski .....   | 84,3   | 123,5        | 35,2   | 55,7        | 165,2                     | 170,7        | 281,8  | 285,4  | 89,1        |
| 11         | dąbrowski .....   | 173,2  | 187,2        | 38,5   | 60,5        | 149,2                     | 151,2        | 261,6  | 270,1  | 89,1        |
| 12         | tarnowski .....   | 78,3   | 92,1         | 45,1   | 79,5        | 167,8                     | 179,2        | 251,7  | 259,0  | 91,7        |
|            | Miasto na prawach powiatu<br>City with powiat status          |  |              |  |             |                           |              |  |  |             |
| 13         | Tarnów .....  | 388,5  | 413,9        | 336,6  | 471,3       | 454,1                     | 496,1        | 345,7  | 376,2  | 62,9        |

a Stan w dniu 31 XII. b Na podstawie bilansów zasobów mieszkaniowych. c Bez szkół specjalnych. d Łącznie z kolektorami. e Liceami ogólnokształcącymi oraz liceami profilowanymi. g Łącznie z technikami uzupełniającymi i ogólnokształcącymi

a As of 31 XII. b Based on balances of dwelling stocks. c Excluding special schools. d Including collectors. e Excluding as well as specialized secondary schools. g Including supplementary technical secondary schools and general art schools

| Mieszkania oddane do użytkowania<br><i>Dwellings completed</i> |   |  |            | Mieszkania, których budowę rozpoczęto w 2012 r.<br><i>Dwellings in which construction has begun in 2012</i> | Uczniowie w szkołach dla dzieci i młodzieży <sup>c</sup><br><i>Pupils and students of schools for children and youth<sup>c</sup> per 10 thous. population</i> |                                      |  |   |   | Uczniowie szkół policealnych <sup>c</sup> na 10 tys. ludności<br><i>Students of post-secondary schools<sup>c</sup> per 10 thous. population</i> | Lp.<br>No. |
|--|---|--|------------|---|---|--------------------------------------|--|---|---|---|------------|
| ogółem<br><i>total</i>   | wzrost lub spadek w stosunku do 2005 r. w %<br><i>increase or decrease in relation to 2005 in %</i> | na 1000 ludności<br><i>per 1000 population</i> |            |   | podstawowych <sup>e</sup><br><i>primary<sup>e</sup></i>   | gimnazjach<br><i>lower secondary</i> | zasadniczych zawodowych<br><i>basic vocational</i> | liceach ogólnokształcących <sup>f</sup><br><i>general secondary<sup>f</sup></i> | technikach <sup>g</sup><br><i>technical secondary<sup>g</sup></i> |   |            |
|  |   | 2012   | 2005       |   |   |                                      |  |   |   |   |            |
| 278  | 54,4  | 2,8  | 4,1        | 402   | 605   | 312                                  | 82   | 84  | 224   | 17  | 1          |
| 341  | 9,6   | 3,7  | 4,0        | 208   | 598   | 330                                  | 148  | 544   | 397   | 238   | 2          |
| <b>1592</b>  | <b>3,9</b>  | <b>2,4</b>                                     | <b>2,5</b> | <b>1691</b>   | <b>565</b>  | <b>314</b>                           | <b>57</b>  | <b>149</b>  | <b>142</b>  | <b>41</b>   | <b>3</b>   |
| 197  | -30,6   | 2,2  | 1,5        | 217   | 508   | 263                                  | 23   | 119   | 101   | 31  | 4          |
| 267  | 9,9   | 2,1  | 2,3        | 171   | 511   | 289                                  | 37   | 181   | 137   | 23  | 5          |
| 380  | 45,0  | 1,7  | 2,5        | 420   | 536   | 309                                  | 82   | 157   | 152   | 103   | 6          |
| 351  | -0,3  | 4,3  | 4,2        | 322   | 656   | 364                                  | 81   | 149   | 161   | 34  | 7          |
| 397  | 1,5   | 2,5  | 2,5        | 561   | 631   | 350                                  | 60   | 143   | 157   | 4   | 8          |
| <b>1549</b>  | <b>42,9</b>   | <b>2,4</b>                                     | <b>3,3</b> | <b>1507</b>   | <b>591</b>  | <b>341</b>                           | <b>71</b>  | <b>168</b>  | <b>173</b>  | <b>81</b>   | <b>9</b>   |
| 268  | 17,5  | 2,5  | 2,9        | 271   | 621   | 364                                  | 78   | 90  | 159   | 6   | 10         |
| 151  | 109,7   | 1,2  | 2,5        | 176   | 557   | 334                                  | 83   | 121   | 88  | x   | 11         |
| 681  | 69,0  | 2,1  | 3,4        | 739   | 624   | 348                                  | 40   | 55  | 76  | 8   | 12         |
| 449  | 17,8  | 3,2  | 4,0        | 321   | 525   | 314                                  | 114  | 457   | 399   | 312   | 13         |

e Bez dzieci w wieku 6 lat objętych edukacją w placówkach wychowania przedszkolnego. f Łącznie z uzupełniającymi szkołami artystycznymi dającymi uprawnienia zawodowe.

*children aged 6 attending pre-primary education establishments. f Including supplementary general secondary schools leading to professional certification.*

## II. WYBRANE DANE O PODREGIONACH (NTS 3) I POWIATACH (NTS 4) (cd.)

## SELECTED DATA BY SUBREGIONS (NTS 3) AND POWIATS (NTS 4) (cont.)

| Lp.<br>No. | WYSZCZEGÓLNIENIE<br>SPECIFICATION                           | Dzieci w przedszkolach na 100 miejsc<br><i>Children attending nursery schools per 100 places</i>   |                   |  |                   | Łóżka w szpitalach ogólnych <sup>a</sup> na 10 tys. ludności<br><i>Beds in general hospitals<sup>a</sup> per 10 thous. population</i> |      |   |      | Liczba ludności <sup>a</sup> na<br><i>Population<sup>a</sup> per</i> |      |      | Biblioteki publiczne<br><i>Public libraries</i> |  |  |
|------------|---|--|-------------------|--|-------------------|---|------|---|------|--|------|------|---|--|--|
|            |   | 1 podmiot ambulatoryjnej opieki zdrowotnej <sup>c</sup> w 2012 r.<br><i>provider of out-patient health care department<sup>c</sup> in 2012</i> |                   | 1 aptekę ogólnodostępną<br><i>generally available pharmacy</i> |                   | księgozbiór <sup>a</sup> w wol.<br><i>collection<sup>a</sup> in vol.</i>  |      | wypoży<br>księgoz<br>w wol.<br><i>loans<sup>b,d,e</sup></i> |      | na 1000<br>per 1000  |      |      |   |  |  |
|            |   | 2005   | 2012 <sup>g</sup> | 2005   | 2012 <sup>h</sup> | 2005  | 2012 | 2005  | 2012 | 2005   | 2012 | 2005 |   |  |  |
| 1          | <b>WOJEWÓDZTWO<br/>VOIVODSHIP</b>                           | 96   | 98                | 42,6   | 44,6              | 1782  | 3516 | 3016  | 3301 | 3245   | 3905 |      |   |  |  |
| 2          | <b>Podregion<br/>krakowski</b> .....<br><i>Subregion</i>    | 98   | 99                | 21,8   | 20,6              | 1964  | 4855 | 3516  | 2790 | 2784   | 2756 |      |   |  |  |
|            | Powiaty:<br><i>Powiats:</i>                                 |  |                   |  |                   |   |      |   |      |  |      |      |   |  |  |
| 3          | bocheński .....   | 93   | 101               | 22,9   | 20,2              | 1864  | 4561 | 3729  | 4013 | 3916   | 3920 |      |   |  |  |
| 4          | krakowski .....   | 103  | 97                | 11,5   | 13,7              | 2281  | 5958 | 3676  | 2603 | 2605   | 2392 |      |   |  |  |
| 5          | miechowski .....  | 108  | 104               | 63,6   | 61,5              | 1790  | 4630 | 3341  | 3732 | 3932   | 2591 |      |   |  |  |
| 6          | myślenicki .....  | 95   | 103               | 27,9   | 23,1              | 1418  | 5065 | 3426  | 1959 | 2137   | 2611 |      |   |  |  |
| 7          | proszowicki .....   | 100  | 101               | 63,0   | 61,7              | 1628  | 2900 | 2313  | 2969 | 2612   | 1900 |      |   |  |  |
| 8          | wielicki .....  | 99   | 94                | 0,5  | 0,9               | 2655  | 4366 | 3893  | 2446 | 2432   | 3086 |      |   |  |  |
| 9          | <b>Podregion<br/>m. Kraków</b> .....<br><i>Subregion</i>    | 95   | 95                | 73,1   | 79,7              | 1340  | 2531 | 2298  | 2589 | 2368   | 4944 |      |   |  |  |
|            | Miasto na prawach powiatu<br><i>City with powiat status</i> |  |                   |  |                   |   |      |   |      |  |      |      |   |  |  |
| 10         | Kraków .....  | 95   | 95                | 73,1   | 79,7              | 1340  | 2531 | 2298  | 2589 | 2368   | 4944 |      |   |  |  |
| 11         | <b>Podregion<br/>nowosądecki</b> ...<br><i>Subregion</i>    | 95   | 97                | 38,4   | 44,0              | 1729  | 3658 | 3584  | 3626 | 3569   | 3693 |      |   |  |  |
|            | Powiaty:<br><i>Powiats:</i>                                 |  |                   |  |                   |   |      |   |      |  |      |      |   |  |  |
| 12         | gorlicki .....  | 90   | 101               | 48,1   | 46,2              | 1518  | 3229 | 3415  | 3750 | 3119   | 4530 |      |   |  |  |
| 13         | limanowski .....  | 96   | 96                | 29,7   | 35,6              | 1543  | 4500 | 4001  | 3829 | 3886   | 3292 |      |   |  |  |
| 14         | nowosądecki .....   | 97   | 101               | 9,6  | 12,0              | 1981  | 5058 | 5250  | 3650 | 3560   | 4156 |      |   |  |  |
| 15         | nowotarski .....  | 97   | 97                | 35,0   | 46,0              | 1992  | 4223 | 4027  | 3429 | 3584   | 2730 |      |   |  |  |

a Stan w dniu 31 XII. b W ciągu roku. c Przychodnie łącznie z praktykami lekarskimi. d Łącznie z punktami bibliotecznymi. i punktami przedszkolnymi. h Bez łóżek na oddziałach szpitalnych przy stacjach pogotowia ratunkowego; łącznie z łózkami Wewnętrznych. i, k Dotyczy: i - turystycznych obiektów zbiorowego zakwaterowania, k - obiektów posiadających 10

a As of 31 XII. b During the year. c Out-patient departments including medical practices. d Including library points. h Excluding beds in hospital wards located in emergency stations; including beds and incubators for newborns; accommodation establishments, k - establishments possessing 10 and more bed places.



| (z filiami)<br>(with branches)                |   | Baza noclegowa turystyki<br>Tourist accommodation establishments                       |      |      |   |                   |   |   |  |                   |                   | Lp.<br>No. |
|---|---|--|------|------|---|-------------------|---|---|--|-------------------|-------------------|------------|
| czenia<br>biuru <sup>bde</sup><br><br>in vol. | czytelnicy <sup>bd</sup><br>borrowers <sup>bd</sup> | Widzowie<br>w kinach stałych <sup>b</sup><br>Audience in fixed<br>cinemas <sup>b</sup> |      |      | miejsca noclegowe <sup>f</sup><br>number of beds <sup>f</sup> |                   | udzielone noclegi <sup>b</sup><br>nights spent<br>(overnight stay) <sup>b</sup> |   | korzystający<br>z noclegów <sup>b</sup><br>tourists<br>accommodated <sup>b</sup> |                   |                   |            |
|   |   | ludności<br>population   |      |      |   |                   | ogółem<br>total   | stopień<br>wykorzy-<br>stania<br>w %<br>occupan-<br>cy rate<br>in % | w tys.<br>in thous.  |                   |                   |            |
| 2012  | 2005  | 2012   | 2005 | 2012 | 2005 <sup>i</sup>   | 2012 <sup>k</sup> |   | 2005 <sup>i</sup>   | 2012 <sup>k</sup>  | 2005 <sup>i</sup> | 2012 <sup>k</sup> |            |
| 3209  | 218   | 199  | 778  | 899  | 61509   | 84713             | 34,4  | 7375,8  | 9563,9   | 2493,0            | 3470,3            | 1          |
| 2420  | 164   | 146  | 44   | 59   | 3895  | 5408              | 22,6  | 272,1   | 410,2  | 148,6             | 260,2             | 2          |
| 3388  | 257   | 203  | 196  | 241  | 1091  | 1387              | 19,6  | 71,1  | 86,1   | 46,8              | 59,7              | 3          |
| 2083  | 126   | 122  | 11   | 6    | 1151  | 1545              | 24,6  | 111,8   | 132,5  | 65,2              | 84,8              | 4          |
| 2287  | 179   | 142  | x    | x    | 24  | 241               | 19,6  | 1,7   | 17,8   | 1,3               | 12,0              | 5          |
| 2247  | 153   | 141  | 49   | 117  | 1076  | 858               | 15,2  | 47,0  | 39,7   | 15,5              | 16,9              | 6          |
| 1515  | 138   | 125  | 22   | x    | 133   | 230               | 20,9  | 8,4   | 16,2   | 4,9               | 11,0              | 7          |
| 2900  | 181   | 163  | x    | x    | 420   | 1147              | 28,6  | 32,1  | 118,0  | 14,9              | 75,8              | 8          |
| 3956  | 283   | 288  | 2706 | 3005 | 15342   | 26513             | 43,3  | 2506,3  | 3725,9   | 1209,3            | 1778,6            | 9          |
| 3956  | 283   | 288  | 2706 | 3005 | 15342   | 26513             | 43,3  | 2506,3  | 3725,9   | 1209,3            | 1778,6            | 10         |
| 2861  | 199   | 173  | 325  | 424  | 36105   | 46051             | 32,6  | 4087,3  | 4904,3   | 914,7             | 1179,0            | 11         |
| 3201  | 223   | 184  | 116  | 12   | 1701  | 1405              | 46,6  | 158,5   | 191,9  | 29,0              | 35,5              | 12         |
| 2591  | 192   | 176  | 84   | 190  | 1856  | 1443              | 18,0  | 94,2  | 67,3   | 25,1              | 23,3              | 13         |
| 2944  | 177   | 150  | 61   | 54   | 12555   | 11599             | 41,2  | 1510,4  | 1601,6   | 251,3             | 283,1             | 14         |
| 2445  | 178   | 167  | 318  | 324  | 8053  | 8210              | 29,9  | 823,2   | 794,5  | 142,3             | 177,6             | 15         |

e Bez wypożyczeń międzybibliotecznych. f Stan w dniu 31 VII. g Łącznie z zespołami wychowania przedszkolnego i inkubatorami dla noworodków; dane Ministerstwa Zdrowia, Ministerstwa Obrony Narodowej i Ministerstwa Spraw i więcej miejsc noclegowych.

service points. e Excluding interlibrary lending. f As of 31 VII. g Including pre-primary education groups and pre-primary data of the Ministry of Health, the Ministry of National Defence and the Ministry of Interior. i, k Concern: i - collective tourist

## II. WYBRANE DANE O PODREGIONACH (NTS 3) I POWIATACH (NTS 4) (cd.)

## SELECTED DATA BY SUBREGIONS (NTS 3) AND POWIATS (NTS 4) (cont.)

| Lp.<br>No. | WYSZCZEGÓLNIENIE<br>SPECIFICATION                               | Dzieci w przedszkolach na 100 miejsc<br><i>Children attending nursery schools per 100 places</i> |                   | Łóżka w szpitalach ogólnych <sup>a</sup> na 10 tys. ludności<br><i>Beds in general hospitals<sup>a</sup> per 10 thous. population</i> |                   | Liczba ludności <sup>a</sup> na<br><i>Population<sup>a</sup> per</i>   |  | Biblioteki publiczne<br><i>Public libraries</i>                          |             |   |             |
|------------|---|--|-------------------|---|-------------------|--|--|--|-------------|---|-------------|
|            |   | 2005   | 2012 <sup>g</sup> | 2005  | 2012 <sup>h</sup> | 1 podmiot ambulatoryjnej opieki zdrowotnej <sup>c</sup> w 2012 r.<br><i>provider of out-patient health care department<sup>c</sup> in 2012</i> | 1 aptekę ogólnodostępną<br><i>generally available pharmacy</i> | księgozbiór <sup>a</sup> w wol.<br><i>collection<sup>a</sup> in vol.</i> |             | wypoży księgoz w wol.<br><i>loans<sup>b,d,e</sup></i> |             |
|            |   |  |                   |   |                   |  |  | 2005   | 2012        | 2005  | 2012        |
|            | <b>Podregion nowosądecki (dok.)</b><br><i>Subregion (cont.)</i> |  |                   |   |                   |  |  |  |             |   |             |
|            | Powiaty (dok.):<br><i>Powiats (cont.):</i>                      |  |                   |   |                   |  |  |  |             |   |             |
| 1          | tatrzański .....  | 79   | 92                | 104,5   | 104,7             | 1995   | 3117   | 2512   | 3681        | 3690  | 2975        |
|            | Miasto na prawach powiatu<br><i>City with powiat status</i>     |  |                   |   |                   |  |  |  |             |   |             |
| 2          | Nowy Sącz .....   | 106  | 92                | 62,3  | 80,5              | 1275   | 1926   | 2003   | 3507        | 3564  | 4752        |
| 3          | <b>Podregion oświęcimski</b><br><i>Subregion</i>                | <b>97</b>  | <b>100</b>        | <b>35,8</b>   | <b>35,3</b>       | <b>2405</b>  | <b>4028</b>  | <b>3091</b>  | <b>3822</b> | <b>3878</b>   | <b>4017</b> |
|            | Powiaty:<br><i>Powiats:</i>                                     |  |                   |   |                   |  |  |  |             |   |             |
| 4          | chrzanowski .....   | 100  | 99                | 39,7  | 44,7              | 2605   | 4010   | 3113   | 4342        | 4682  | 6245        |
| 5          | olkuski .....   | 88   | 96                | 44,3  | 43,7              | 2244   | 3365   | 2601   | 4062        | 3715  | 3869        |
| 6          | oświęcimski .....   | 98   | 103               | 33,0  | 32,7              | 2461   | 3935   | 3101   | 3424        | 3369  | 3768        |
| 7          | suski .....   | 95   | 94                | 56,6  | 47,9              | 1908   | 4317   | 3229   | 4520        | 4480  | 3128        |
| 8          | wadowicki .....   | 101  | 102               | 18,1  | 17,7              | 2691   | 4673   | 3451   | 3234        | 3530  | 2990        |
| 9          | <b>Podregion tarnowski</b><br><i>Subregion</i>                  | <b>98</b>  | <b>102</b>        | <b>38,2</b>   | <b>37,2</b>       | <b>1967</b>  | <b>3536</b>  | <b>2995</b>  | <b>3951</b> | <b>3950</b>   | <b>4031</b> |
|            | Powiaty:<br><i>Powiats:</i>                                     |  |                   |   |                   |  |  |  |             |   |             |
| 10         | brzeski .....   | 100  | 110               | 43,4  | 31,3              | 1748   | 4096   | 3088   | 4653        | 4420  | 4761        |
| 11         | dąbrowski .....   | 93   | 101               | 43,5  | 44,9              | 3305   | 4190   | 3718   | 3430        | 3639  | 3494        |
| 12         | tarnowski .....   | 97   | 99                | 4,8   | 7,5               | 2164   | 5372   | 4235   | 4313        | 4332  | 3689        |
|            | Miasto na prawach powiatu<br><i>City with powiat status</i>     |  |                   |   |                   |  |  |  |             |   |             |
| 13         | Tarnów .....  | 98   | 100               | 86,6  | 90,2              | 1547   | 2027   | 1822   | 3079        | 3055  | 4300        |

a Stan w dniu 31 XII. b W ciągu roku. c Przychodnie łącznie z praktykami lekarskimi. d Łącznie z punktami bibliotecznymi. i punktami przedszkolnymi. h Bez łóżek na oddziałach szpitalnych przy stacjach pogotowia ratunkowego; łącznie z łózkami Wewnętrznych. i, k Dotyczy: i - turystycznych obiektów zbiorowego zakwaterowania, k - obiektów posiadających 10

a As of 31 XII. b During the year. c Out-patient departments including medical practices. d Including library points. h Excluding beds in hospital wards located in emergency stations; including beds and incubators for newborns; accommodation establishments, k - establishments possessing 10 and more bed places.

| (z filiami)<br>(with branches)                   |   | Baza noclegowa turystyki<br>Tourist accommodation establishments                              |            |            |   |                   |  |  |   |                   |                   | Lp.<br>No. |
|--|---|---|------------|------------|---|-------------------|--|--|---|-------------------|-------------------|------------|
| czenia<br>biuru <sup>bde</sup><br><i>in vol.</i> | czytelnicy <sup>bd</sup><br>borrowers <sup>bd</sup> | Widzowie<br>w kinach stałych <sup>b</sup><br><i>Audience in fixed<br/>cinemas<sup>b</sup></i> |            |            | miejsca noclegowe <sup>f</sup><br><i>number of beds<sup>f</sup></i> |                   | udzielone noclegi <sup>b</sup><br><i>nights spent<br/>(overnight stay)<sup>b</sup></i> |  | korzystający<br>z noclegów <sup>b</sup><br><i>tourists<br/>accommodated<sup>b</sup></i> |                   |                   |            |
|  |   | ludności<br><i>population</i>   |            |            |   |                   | ogółem<br><i>total</i>   | stopień<br>wykorzy-<br>stania<br>w %<br><i>occupan-<br/>cy rate<br/>in %</i> | w tys.<br><i>in thous.</i>  |                   |                   |            |
| 2012   | 2005  | 2012  | 2005       | 2012       | 2005 <sup>l</sup>   | 2012 <sup>k</sup> |  | 2005 <sup>l</sup>  | 2012 <sup>k</sup>   | 2005 <sup>l</sup> | 2012 <sup>k</sup> |            |
| 1906   | 171   | 140   | 857        | 1034       | 11320   | 22941             | 29,3   | 1461,8   | 2217,2  | 445,1             | 640,6             | 1          |
| 4325   | 294   | 254   | 1155       | 1970       | 620   | 453               | 26,2   | 39,2   | 31,9  | 21,8              | 18,9              | 2          |
| <b>3472</b>                                      | <b>224</b>  | <b>197</b>  | <b>164</b> | <b>230</b> | <b>4723</b>   | <b>4811</b>       | <b>22,0</b>  | <b>393,4</b>   | <b>358,2</b>  | <b>163,8</b>      | <b>162,8</b>      | <b>3</b>   |
| 4453   | 312   | 265   | 210        | 487        | 35  | 219               | 8,3  | 5,5  | 6,8   | 2,0               | 4,2               | 4          |
| 3972   | 218   | 191   | 154        | 129        | 560   | 350               | 25,2   | 39,4   | 31,3  | 17,2              | 13,3              | 5          |
| 3276   | 236   | 204   | 289        | 211        | 524   | 854               | 29,2   | 66,0   | 78,7  | 28,1              | 36,6              | 6          |
| 2907   | 184   | 161   | x          | x          | 2309  | 1646              | 19,5   | 168,1  | 101,9   | 45,8              | 33,7              | 7          |
| 2810   | 165   | 159   | 98         | 238        | 1295  | 1742              | 22,3   | 114,4  | 139,6   | 70,7              | 75,0              | 8          |
| <b>3402</b>                                      | <b>210</b>  | <b>179</b>  | <b>241</b> | <b>451</b> | <b>1444</b>   | <b>1930</b>       | <b>23,8</b>  | <b>116,7</b>   | <b>165,3</b>  | <b>56,6</b>       | <b>89,8</b>       | <b>9</b>   |
| 3894   | 209   | 189   | 46         | 430        | 376   | 478               | 22,9   | 28,3   | 42,0  | 10,0              | 23,7              | 10         |
| 3077   | 174   | 143   | 58         | 247        | 50  | 70                | 11,8   | 0,3  | 1,9   | 0,3               | 1,2               | 11         |
| 3137   | 173   | 158   | 7          | 75         | 345   | 540               | 22,6   | 27,4   | 46,6  | 13,6              | 21,9              | 12         |
| 3637   | 288   | 230   | 861        | 1237       | 673   | 842               | 26,0   | 60,7   | 74,8  | 32,8              | 43,0              | 13         |

e Bez wypożyczeń międzybibliotecznych. f Stan w dniu 31 VII. g Łącznie z zespołami wychowania przedszkolnego i inkubatorami dla noworodków; dane Ministerstwa Zdrowia, Ministerstwa Obrony Narodowej i Ministerstwa Spraw i więcej miejsc noclegowych.

service points. e Excluding interlibrary lending. f As of 31 VII. g Including pre-primary education groups and pre-primary data of the Ministry of Health, the Ministry of National Defence and the Ministry of Interior. i, k Concern: i - collective tourist

## II. WYBRANE DANE O PODREGIONACH (NTS 3) I POWIATACH (NTS 4) (cd.)

SELECTED DATA BY SUBREGIONS (NTS 3) AND POWIATS (NTS 4) (cont.)

| Lp.<br>No. | WYSZCZEGÓLNIENIE<br>SPECIFICATION                                    | Powierzchnia gruntów<br>leśnych <sup>a</sup> w tys. ha<br><i>Forest land<sup>a</sup> in thous. ha</i> |   |   |                              | Produkcja sprzedana<br>przemysłu <sup>b</sup> (ceny bieżące)<br><i>Sold production of industry<sup>b</sup><br/>(current prices)</i> |         |       |       | Dochody<br>budżetów<br>gmin <sup>c</sup><br><i>Revenue of<br/>gminas<br/>budgets<sup>c</sup></i> |      | Wydatki<br>budżetu<br>gmin <sup>d</sup><br><i>Expenditure<br/>of gminas<br/>budgets<sup>d</sup></i> |      |      |
|------------|--|---|---|---|------------------------------|---|---------|-------|-------|--|------|---|------|------|
|            |  | ogółem<br><i>total</i>  | lasy<br>publi-<br>czne<br><i>public<br/>forests</i> | lasy<br>pry-<br>watne<br><i>private<br/>forests</i> | w mln zł<br><i>in mln zł</i> | na 1<br><i>per</i>  | 2005    | 2012  | 2005  | 2012   | 2005 | 2012  | 2005 | 2012 |
|            |  |   |   |   |                              |   |         |       |       |  |      |   |      |      |
| 1          | <b>WOJEWÓDZTWO<br/>VOIVODSHIP</b>                                    | 435,8   | 439,4   | 250,3   | 189,1                        | 39629,0   | 73003,0 | 12145 | 21790 | 1742   | 2964 | 1759  | 3026 |      |
| 2          | <b>Podregion<br/>krakowski</b> .....                                 | 73,4  | 73,3  | 43,5  | 29,8                         | 9231,0  | 15212,5 | 14025 | 21717 | 1694   | 2972 | 1721  | 3056 |      |
|            | <i>Subregion</i>   |   |   |   |                              |   |         |       |       |  |      |   |      |      |
|            | <i>Powiaty:<br/>Powiats:</i>   |   |   |   |                              |   |         |       |       |  |      |   |      |      |
| 3          | bocheński .....  | 18,8  | 18,8  | 11,3  | 7,5                          | 1410,7  | 2717,2  | 14084 | 26110 | 1765   | 3181 | 1758  | 3077 |      |
| 4          | krakowski .....  | 15,4  | 15,2  | 12,1  | 3,1                          | 3419,1  | 7245,4  | 14052 | 27526 | 1604   | 2824 | 1623  | 2923 |      |
| 5          | miechowski .....   | 8,1   | 8,2   | 7,2   | 1,0                          | 50,1  | 135,6   | 984   | 2701  | 1654   | 2776 | 1713  | 2722 |      |
| 6          | myślenicki .....   | 23,9  | 23,9  | 7,0   | 16,8                         | #   | 716,4   | #     | 5826  | 1754   | 3351 | 1809  | 3594 |      |
| 7          | proszowicki .....  | 0,6   | 0,6   | 0,4   | 0,2                          | #   | 241,9   | #     | 5501  | 1668   | 2960 | 1526  | 3016 |      |
| 8          | wielicki .....   | 6,6   | 6,6   | 5,5   | 1,1                          | 738,7   | 4156,0  | 7094  | 35813 | 1802   | 2810 | 1902  | 2926 |      |
| 9          | <b>Podregion<br/>m. Kraków</b> .....                                 | 1,5   | 1,5   | 1,3   | 0,2                          | 12927,5   | 27718,2 | 17060 | 36513 | x  | x    | x   | x    |      |
|            | <i>Subregion</i>   |   |   |   |                              |   |         |       |       |  |      |   |      |      |
|            | <i>Miasto na prawach<br/>powiatu<br/>City with powiat<br/>status</i> |   |   |   |                              |   |         |       |       |  |      |   |      |      |
| 10         | Kraków .....   | 1,5   | 1,5   | 1,3   | 0,2                          | 12927,5   | 27718,2 | 17060 | 36513 | x  | x    | x   | x    |      |
| 11         | <b>Podregion<br/>nowosądecki</b> ...                                 | 224,3   | 226,5   | 127,3   | 99,2                         | 4572,8  | 7995,2  | 6054  | 10157 | 1823   | 3192 | 1809  | 3267 |      |
|            | <i>Subregion</i>   |   |   |   |                              |   |         |       |       |  |      |   |      |      |
|            | <i>Powiaty:<br/>Powiats:</i>   |   |   |   |                              |   |         |       |       |  |      |   |      |      |
| 12         | gorlicki .....   | 42,4  | 42,4  | 35,4  | 7,0                          | 699,9   | 803,1   | 6563  | 7350  | 1843   | 3140 | 1784  | 3206 |      |
| 13         | limanowski .....   | 36,9  | 36,9  | 14,7  | 22,2                         | 1058,3  | 1634,4  | 8735  | 12797 | 1891   | 3245 | 1941  | 3196 |      |
| 14         | nowosądecki .....  | 68,1  | 68,6  | 45,0  | 23,6                         | 733,6   | 1867,3  | 3731  | 8922  | 1855   | 3475 | 1832  | 3542 |      |
| 15         | nowotarski .....   | 54,8  | 55,0  | 18,2  | 36,8                         | 731,2   | 1446,2  | 4040  | 7653  | 1711   | 2930 | 1696  | 3062 |      |

a Stan w dniu 31 XII. b Dane dotyczą podmiotów gospodarczych, w których liczba pracujących przekracza 9 osób. c Bez miasta na prawach powiatu. e W rejestrze REGON; bez osób prowadzących gospodarstwa indywidualne w rolnictwie.

a As of 31 XII. b Data concern economic entities employing more than 9 persons. c Excluding revenue of gminas REGON register; excluding persons tending private farms in agriculture. f Data for powiats are presented in numerator, in

| Dochody budżetów powiatów i miast na prawach powiatu<br><i>Revenue of powiats and cities with powiat status budgets</i> |                      | Wydatki budżetów powiatów i miast na prawach powiatu<br><i>Expenditure of powiats and cities with powiat status budgets</i> |                      | Nakłady inwestycyjne w przedsiębiorstwach <sup>b</sup> według lokalizacji inwestycji (ceny bieżące)<br><i>Investment outlays in enterprises<sup>b</sup> according to investment location (current prices)</i> |             | Wartość brutto środków trwałych w przedsiębiorstwach <sup>ab</sup> (bieżące ceny ewidencyjne)<br><i>Gross value of fixed assets in enterprises<sup>ab</sup> (current book-keeping prices)</i> |              | Podmioty gospodarki narodowej <sup>ae</sup> na 10 tys. ludności<br><i>Entities of the national economy<sup>ae</sup> per 10 thous. population</i> |  | Lp. No.  |
|---|----------------------|---|----------------------|---|-------------|---|--------------|--|--|----------|
| mieszkańca w zł<br><i>capita in zł</i>  |                      |   |                      |   |             |   |              |  |  |          |
| 2005  | 2012                 | 2005  | 2012                 | 2005  | 2012        | 2005  | 2012         |  |  |          |
| <u>467</u><br>2674 f  | <u>778</u><br>4552 f | <u>476</u><br>2787 f  | <u>767</u><br>4593 f | 1508  | 2555        | 20661   | 30966        | 1024   |  | 1        |
| <u>433</u><br>x   | <u>714</u><br>x      | <u>440</u><br>x   | <u>712</u><br>x      | 941   | 2127        | 10334   | 18482        | 936  |  | 2        |
| 508   | 841                  | 515   | 858                  | 695   | 2078        | 8672  | 17983        | 785  |  | 3        |
| 353   | 592                  | 371   | 569                  | 1195  | 2469        | 13773   | 22597        | 998  |  | 4        |
| 710   | 1178                 | 727   | 1147                 | 349   | 959         | 5961  | 7877         | 842  |  | 5        |
| 475   | 825                  | 474   | 836                  | 1273  | 1162        | 9346  | 11309        | 926  |  | 6        |
| 533   | 810                  | 530   | 796                  | 195   | 1274        | 2455  | 7881         | 720  |  | 7        |
| 322   | 522                  | 312   | 556                  | 812   | 3245        | 10404   | 25718        | 1061   |  | 8        |
| <b>2663</b>   | <b>4539</b>          | <b>2788</b>   | <b>4595</b>          | <b>3003</b>   | <b>4769</b> | <b>45332</b>  | <b>66423</b> | <b>1598</b>  |  | <b>9</b> |
| 2663  | 4539                 | 2788  | 4595                 | 3003  | 4769        | 45332   | 66423        | 1598   |  | 10       |
| <u>480</u><br>2933 f  | <u>834</u><br>4530 f | <u>494</u><br>3061 f  | <u>806</u><br>4514 f | 798   | 1551        | 22889   | 15360        | 815  |  | 11       |
| 603   | 990                  | 610   | 1022                 | 460   | 631         | 7625  | 9272         | 688  |  | 12       |
| 553   | 876                  | 581   | 840                  | 672   | 679         | 5963  | 9135         | 686  |  | 13       |
| 374   | 641                  | 409   | 623                  | 758   | 1081        | 4947  | 12288        | 675  |  | 14       |
| 443   | 897                  | 436   | 825                  | 578   | 1159        | 7970  | 11493        | 769  |  | 15       |

dochodów gmin mających również status miasta na prawach powiatu. *d* Bez wydatków gmin mających również status f W liczniku podano dane dla powiatów, w mianowniku - dla miast na prawach powiatu.

which are also cities with powiat status. *d* Excluding expenditure of gminas which are also cities with powiat status. *e* In the denominator - for cities with powiat status.

**II. WYBRANE DANE O PODREGIONACH (NTS 3) I POWIATACH (NTS 4) (dok.)**  
**SELECTED DATA BY SUBREGIONS (NTS 3) AND POWIATS (NTS 4) (cont.)**

| Lp.<br>No. | WYSZCZEGÓLNIENIE<br>SPECIFICATION                               | Powierzchnia gruntów leśnych <sup>a</sup> w tys. ha<br><i>Forest land<sup>a</sup> in thous. ha</i> |   |   |                              | Produkcja sprzedana przemysłu <sup>b</sup> (ceny bieżące)<br><i>Sold production of industry<sup>b</sup> (current prices)</i> |                |              |              | Dochody budżetów gmin <sup>c</sup><br><i>Revenue of gminas budgets<sup>c</sup></i> |             | Wydatki budżetu gmin <sup>d</sup><br><i>Expenditure of gminas budgets<sup>d</sup></i> |             |
|------------|---|--|---|---|------------------------------|--|----------------|--------------|--------------|--|-------------|---|-------------|
|            |   | ogółem<br><i>total</i>   | lasy publiczne<br><i>public forests</i> | lasy prywatne<br><i>private forests</i> | w mln zł<br><i>in mln zł</i> |  |                |              |              | na 1<br><i>per</i>   |             |   |             |
|            |   |  |   |   |                              | 2005   | 2012           | 2005         | 2012         | 2005   | 2012        |   |             |
|            |   | 2005   | 2012                                    | 2005                                    | 2012                         | 2005   | 2012           | 2005         | 2012         |  |             |   |             |
|            | <b>Podregion nowosądecki (dok.)</b><br><i>Subregion (cont.)</i> |  |   |   |                              |  |                |              |              |  |             |   |             |
|            | Powiaty (dok.):<br><i>Powiats (cont.):</i>                      |  |   |   |                              |  |                |              |              |  |             |   |             |
| 1          | tatrzański .....  | 21,5   | 23,0                                    | 13,8                                    | 9,2                          | 63,0   | 86,3           | 964          | 1276         | 1876   | 3031        | 1848  | 3218        |
|            | Miasto na prawach powiatu<br><i>City with powiat status</i>     |  |   |   |                              |  |                |              |              |  |             |   |             |
| 2          | Nowy Sącz .....   | 0,6  | 0,6                                     | 0,1                                     | 0,5                          | 1286,7   | 2157,8         | 15216        | 25614        | x  | x           | x   | x           |
| 3          | <b>Podregion oświęcimski .....</b><br><i>Subregion</i>          | <b>88,7</b>  | <b>89,6</b>                             | <b>55,1</b>                             | <b>34,5</b>                  | <b>9389,6</b>  | <b>15520,7</b> | <b>14854</b> | <b>24258</b> | <b>1716</b>  | <b>2713</b> | <b>1752</b>   | <b>2757</b> |
|            | Powiaty:<br><i>Powiats:</i>                                     |  |   |   |                              |  |                |              |              |  |             |   |             |
| 4          | chrzanowski .....   | 13,9   | 14,3                                    | 13,1                                    | 1,3                          | 1965,3   | 3323,1         | 15298        | 26019        | 1676   | 2735        | 1724  | 2674        |
| 5          | olkuski .....   | 22,2   | 22,5                                    | 16,9                                    | 5,6                          | 2069,6   | 3143,8         | 18087        | 27445        | 1587   | 2624        | 1556  | 2685        |
| 6          | oświęcimski .....   | 4,1  | 4,1                                     | 3,0                                     | 1,1                          | 2919,9   | 5233,7         | 19041        | 33762        | 1777   | 2804        | 1847  | 2946        |
| 7          | suski .....   | 33,4   | 33,4                                    | 14,3                                    | 19,0                         | 732,4  | 1248,4         | 8944         | 14857        | 1862   | 2743        | 1851  | 2693        |
| 8          | wadowicki .....   | 15,2   | 15,3                                    | 7,8                                     | 7,5                          | 1702,4   | 2571,6         | 11053        | 16226        | 1707   | 2653        | 1775  | 2724        |
| 9          | <b>Podregion tarnowski .....</b><br><i>Subregion</i>            | <b>47,8</b>  | <b>48,5</b>                             | <b>23,2</b>                             | <b>25,3</b>                  | <b>3508,1</b>  | <b>6556,4</b>  | <b>7634</b>  | <b>14137</b> | <b>1722</b>  | <b>2950</b> | <b>1743</b>   | <b>2976</b> |
|            | Powiaty:<br><i>Powiats:</i>                                     |  |   |   |                              |  |                |              |              |  |             |   |             |
| 10         | brzeski .....   | 11,1   | 11,2                                    | 5,7                                     | 5,5                          | 209,3  | 425,0          | 2325         | 4595         | 1808   | 2881        | 1916  | 3037        |
| 11         | dąbrowski .....   | 5,9  | 6,0                                     | 3,2                                     | 2,8                          | 97,0   | 218,7          | 1655         | 3679         | 1758   | 3184        | 1737  | 3080        |
| 12         | tarnowski .....   | 30,6   | 31,1                                    | 14,1                                    | 16,9                         | 675,0  | 1581,4         | 3497         | 7961         | 1671   | 2912        | 1664  | 2917        |
|            | Miasto na prawach powiatu<br><i>City with powiat status</i>     |  |   |   |                              |  |                |              |              |  |             |   |             |
| 13         | Tarnów .....  | 0,3  | 0,3                                     | 0,2                                     | 0,1                          | 2526,9   | 4331,3         | 21420        | 38266        | x  | x           | x   | x           |

a Stan w dniu 31 XII. b Dane dotyczą podmiotów gospodarczych, w których liczba pracujących przekracza 9 osób. c Bez miasta na prawach powiatu. e W rejestrze REGON; bez osób prowadzących gospodarstwa indywidualne w rolnictwie.

a As of 31 XII. b Data concern economic entities employing more than 9 persons. c Excluding revenue of gminas REGON register; excluding persons tending private farms in agriculture. f Data for powiats are presented in numerator, in

| Dochody budżetów powiatów i miast na prawach powiatu<br><i>Revenue of powiats and cities with powiat status budgets</i> |                             | Wydatki budżetów powiatów i miast na prawach powiatu<br><i>Expenditure of powiats and cities with powiat status budgets</i> |                             | Nakłady inwestycyjne w przedsiębiorstwach <sup>b</sup> według lokalizacji inwestycji (ceny bieżące)<br><i>Investment outlays in enterprises<sup>b</sup> according to investment location (current prices)</i> |             | Wartość brutto środków trwałych w przedsiębiorstwach <sup>ab</sup> (bieżące ceny ewidencyjne)<br><i>Gross value of fixed assets in enterprises<sup>ab</sup> (current book-keeping prices)</i> |              | Podmioty gospodarki narodowej <sup>ae</sup> na 10 tys. ludności<br><i>Entities of the national economy<sup>ae</sup> per 10 thous. population</i> |          | Lp.<br>No. |
|---|-----------------------------|---|-----------------------------|---|-------------|---|--------------|--|----------|------------|
| mieszkańca w zł<br><i>capita in zł</i>  |                             |   |                             |   |             |   |              |  |          |            |
| 2005  | 2012                        | 2005  | 2012                        | 2005  | 2012        | 2005  | 2012         |  |          |            |
| 564   | 924                         | 564   | 905                         | 912   | 1731        | 16570   | 29132        | 1436   | 1        |            |
| 2933  | 4530                        | 3061  | 4514                        | 1884  | 5968        | 26960   | 38004        | 1124   | 2        |            |
| <b>522</b><br><b>x</b> f  | <b>838</b><br><b>x</b> f    | <b>529</b><br><b>x</b> f  | <b>833</b><br><b>x</b> f    | <b>1459</b>   | <b>2076</b> | <b>18986</b>  | <b>26261</b> | <b>952</b>   | <b>3</b> |            |
| 439   | 679                         | 432   | 678                         | 2291  | 1935        | 36543   | 44762        | 906  | 4        |            |
| 505   | 800                         | 534   | 833                         | 1924  | 2581        | 20429   | 30166        | 1032   | 5        |            |
| 614   | 897                         | 615   | 871                         | 1620  | 3114        | 19739   | 28737        | 903  | 6        |            |
| 563   | 1105                        | 582   | 1098                        | 616   | 934         | 5321  | 9318         | 909  | 7        |            |
| 488   | 795                         | 495   | 778                         | 912   | 1416        | 9822  | 15113        | 1002   | 8        |            |
| <b>405</b><br><b>2554</b> f   | <b>686</b><br><b>4654</b> f | <b>411</b><br><b>2582</b> f   | <b>679</b><br><b>4637</b> f | <b>1090</b>   | <b>1945</b> | <b>15280</b>  | <b>24949</b> | <b>672</b>   | <b>9</b> |            |
| 460   | 816                         | 454   | 837                         | 1321  | 1639        | 11758   | 20118        | 651  | 10       |            |
| 430   | 830                         | 402   | 833                         | 332   | 563         | 4153  | 5169         | 506  | 11       |            |
| 371   | 583                         | 394   | 559                         | 378   | 2641        | 3126  | 8208         | 554  | 12       |            |
| 2554  | 4654                        | 2582  | 4637                        | 2457  | 1700        | 43527   | 68835        | 986  | 13       |            |

dochodów gmin mających również status miasta na prawach powiatu. *d* Bez wydatków gmin mających również status *f* W liczniku podano dane dla powiatów, w mianowniku - dla miast na prawach powiatu.

*which are also cities with powiat status. d* Excluding expenditure of gminas which are also cities with powiat status. *e* In the denominator - for cities with powiat status.

## Uwagi ogólne

## 1. Informacje o poborze wody dotyczą:

- 1) w pozycji „na cele produkcyjne (poza rolnictwem, leśnictwem, łowiectwem i rybactwem)” - jednostek organizacyjnych wnoszących opłaty za pobór z ujęć własnych rocznie 5 dam<sup>3</sup> i więcej wody podziemnej albo 20 dam<sup>3</sup> i więcej wody powierzchniowej lub odprowadzających rocznie 20 dam<sup>3</sup> i więcej ścieków;
- 2) w pozycji „nawodnienia w rolnictwie i leśnictwie oraz napełnianie i uzupełnianie stawów rybnych” - jednostek organizacyjnych rolnictwa, leśnictwa i rybactwa zużywających wodę na potrzeby nawadniania gruntów rolnych i leśnych o powierzchni od 20 ha oraz na potrzeby eksploatacji stawów rybnych o powierzchni od 10 ha;
- 3) w pozycji „eksploatacja sieci wodociągowej” - wszystkich jednostek nadzorujących pracę sieci wodociągowej (w tym również spółdzielni mieszkaniowych, spółek wodnych, zakładów usług wodnych, zakładów pracy itd.).

2. Informacje o ocenie sanitarnej wodociągów oraz jakości wody pobieranej z tych urządzeń opracowywane są zgodnie z rozporządzeniem Ministra Zdrowia z dnia 29 marca 2007 r. w sprawie jakości wody przeznaczonej do spożycia przez ludzi (Dz. U. Nr 61, poz. 417, z późniejszymi zmianami) oraz rozporządzeniem Ministra Zdrowia z dnia 20 kwietnia 2010 r. zmieniające rozporządzenie w sprawie jakości wody przeznaczonej do spożycia przez ludzi (Dz. U. Nr 72, poz. 466); dane opracowano na podstawie wyników badań terenowo-laboratoryjnych wykonanych przez stacje sanitarno-epidemiologiczne. Na podstawie wyników analiz fizyczno-chemicznych i badań bakteriologicznych kontrolowanych wodociągów wyróżnia się dwie kategorie urządzeń - dostarczające wodę dobrą (tj. odpowiadającą wymaganiom sanitarnym) i dostarczające wodę złą (tj. niespełniającą wymaganiom sanitarnym).

3. Dane o ściekach dotyczą ścieków odprowadzonych do wód lub do ziemi przez jednostki określone w ust. 1, pkt 1) i 3). Do tych samych jednostek odnoszą się dane o wyposażeniu w oczyszczalnie ścieków.

## General notes

## 1. Information regarding water withdrawal concerns:

- 1) in the item "for production purposes (excluding agriculture, forestry and fishing)" - organizational entities making payments for the annual withdrawal of 5 dam<sup>3</sup> or more of underground water, or 20 dam<sup>3</sup> or more of surface water from their own sources, or discharging 20 dam<sup>3</sup> or more of waste water annually;
- 2) in the item "irrigation in agriculture and forestry as well as filling and completing fish ponds" - agricultural, forest and fishing organizational entities, consuming water for irrigating agricultural or forest land of 20 ha or more in area, and for the purpose of exploiting fish ponds of 10 ha or more in area;
- 3) in the item "exploitation of water-line system" - all entities responsible for the management of the water-line system (including housing co-operatives, water companies, waterworks and workplaces).

2. Information concerning the sanitary evaluation of waterworks as well as the quality of the water drawn from these facilities is compiled in accordance with the decree of the Minister of Health, dated 29 March 2007 regarding the quality of water supplied to the population for consumption (Journal of Laws No. 61, item 417, with later amendments) and decree of the Minister of Health, dated 20 April 2010 amending decree regarding the quality of water supplied to the population for consumption (Journal of Laws No. 72, item 466); data were compiled on the basis of the results of field and laboratory tests conducted by sanitary-epidemiological stations. On the basis of results of physical-chemical analyses and bacteriological tests, two categories of facilities - supplying good water (i.e., meeting sanitary requirements) and supplying bad water (i.e. not meeting sanitary requirements) are distinguished.

3. Data regarding waste water concern waste water discharged into waters or into the ground by entities described in item 1, points 1) and 3). Data regarding equipment with waste water treatment plants concern the same entities.



Jako **ścieki wymagające oczyszczania** przyjęto wody odprowadzane siecią kanałów lub rowów otwartych bezpośrednio do wód lub do ziemi albo do sieci kanalizacyjnej z jednostek produkcyjnych (łącznie z zanieczyszczonymi wodami z odwadniania zakładów górniczych i chłodniczymi), z innych jednostek oraz z gospodarstw domowych.

**Wody chłodnicze** są to ścieki o podwyższonej temperaturze powstałe w wyniku użycia wód do celów chłodniczych w procesach technologicznych.

Za **wody chłodnicze niewymagające oczyszczania** uznaje się wody, które spełniają następujące warunki:

- są odprowadzane do wód oddzielnym systemem kanalizacji,
- ilości zanieczyszczeń w wodach chłodniczych po procesie produkcyjnym nie są większe od ilości zanieczyszczeń w wodach pobranych do celów chłodzenia,
- temperatura wód chłodniczych odprowadzonych do jezior oraz ich dopływów nie przekracza 26°C, a do pozostałych wód, z wyjątkiem morza terytorialnego, nie przekracza 35°C.

Dane o **ściekach oczyszczanych** dotyczą ścieków oczyszczanych mechanicznie, chemicznie, biologicznie oraz z podwyższonym usuwaniem biogenów i odprowadzonych do wód lub do ziemi.

Przez **ścieki oczyszczane mechanicznie** rozumie się ścieki poddane procesowi usuwania jedynie zanieczyszczeń nierozpuszczalnych, tj. ciał stałych i tłuszczów ulegających osadzeniu lub flotacji, przy użyciu krat, sit, piaskowników, odtłuszczaczy współpracujących z osadnikami Imhoffa.

**Chemiczne oczyszczanie ścieków** polega na wytrącaniu niektórych związków rozpuszczalnych względnie ich neutralizacji metodami chemicznymi, takimi jak koagulacja, sorpcja na węglu aktywnym itp.

**Biologiczne oczyszczanie ścieków** następuje w procesie mineralizacji przez drobnoustroje w środowisku wodnym w sposób naturalny (np. poprzez rolnicze wykorzystanie ścieków, zraszanie pól, stawy rybne) lub w urządzeniach sztucznych (złoża biologiczne, osad czynny) i polega na usuwaniu ze ścieków zanieczyszczeń organicznych oraz związków biogennych i refrakcyjnych.

**Podwyższone usuwanie biogenów w ściekach** następuje w oczyszczalniach ścieków o wysoko efektywnych technologiach oczyszczania (głównie biologicznych, a także chemicznych) umożliwiających zwiększoną redukcję azotu i fosforu.

**Waste water requiring treatment** is understood as water discharged by means of open channel or ditch systems directly into waters or into the ground or sewage system of entities engaged in production (including contaminated drainage water from mines and cooling water), other entities as well as households.

**Cooling water** comprises waste water with an increased temperature created in the process of using water for cooling purposes during technological processes.

**Cooling water not requiring treatment** is water which meets the following conditions:

- is discharged in waters by a separate sewage system,
- the quantity of pollutants in cooling water after the production process is not greater than the amount of pollutants in water withdrawn for cooling purposes,
- the temperature of cooling water discharged into lakes and their inflows does not exceed 26°C as well as other waters, except territorial sea, does not exceed 35°C.

Data regarding **treated waste water** concern waste water treated mechanically, chemically, biologically, and with increased biogene removal, discharged into waters or into the ground.

**Mechanical treatment of waste water** is understood as the process of removing only non-soluble pollutants, i.e., solid bodies and fats subject to settlement or floatation, through the use of grates, filters, grit chambers, grease traps in conjunction with Imhoff tanks.

**Chemical treatment of waste water** consists in precipitating certain soluble compounds, or their neutralization through chemical methods, such as coagulation, sorption on active carbon, etc.

**Biological treatment of waste water** occurs through mineralisation processes caused by microorganisms in the natural water environment (e.g. through agricultural use of waste water, field irrigation, fish ponds) or in artificial facilities (biofilters, activated sludge) and consists in the removal of organic pollutants or biogenous and refractive compounds from waste water.

**Increased biogene removal from sewage** occurs in treatment plants with highly efficient treatment technologies (mostly biological, and also chemical) allowing for an increased reduction in nitrogen and phosphorus content.

**Kilkustopniowe oczyszczanie** mechaniczne i biologiczne lub mechaniczno-chemiczno-biologiczne odprowadzanych ścieków zakwalifikowano do wyższego stopnia oczyszczania (biologicznego lub chemicznego).

4. Informacje o źródłach i wielkości **emisji zanieczyszczeń powietrza** z zakładów szczególnie uciążliwych dla czystości powietrza oraz o stanie **wyposażenia i efektach eksploatacji urządzeń do redukcji tych zanieczyszczeń** dotyczą jednostek organizacyjnych ustalonych przez Ministra Ochrony Środowiska i Zasobów Naturalnych na podstawie określonej wysokości opłat wniesionych w 1986 r. za roczną emisję substancji zanieczyszczających powietrze według stawek określonych w rozporządzeniu Rady Ministrów z dnia 13 I 1986 r. w sprawie opłat za gospodarcze korzystanie ze środowiska i wprowadzanie w nim zmian (Dz. U. Nr 7, poz. 40, z późniejszymi zmianami).

Ustalona zbiorowość badanych jednostek utrzymywana jest corocznie, co zapewnia m.in. porównywalność wyników badań i może być powiększana jedynie w szczególnych przypadkach, np. o jednostki nowo uruchomione lub rozbudowane o wysokiej skali progowej emisji zanieczyszczeń.

Dane o **emisji pyłów** dotyczą: pyłów ze spalania paliw, cementowo-wapienniczych i materiałów ogniotrwałych, krzemowych, nawozów sztucznych, węglowo-grafitowych, sadzy oraz innych rodzajów zanieczyszczeń pyłowych.

Dane o **emisji gazów** dotyczą: dwutlenku siarki, tlenku węgla, tlenków azotu, węglowodorów oraz innych rodzajów zanieczyszczeń gazowych (bez dwutlenku węgla).

Dane o emisji pyłów i gazów obejmują emisję zorganizowaną (z urządzeń technologicznych i ogrzewczych) oraz niezorganizowaną (z hałd, składowisk, w toku przeładunku substancji sypkich lub lotnych, z hal produkcyjnych itp.).

Ze względu na to, że wielkość emisji **dwutlenku węgla** charakteryzuje się dużymi bezwzględными wartościami, **wskaźnik dotyczący stopnia redukcji zanieczyszczeń gazowych** został wyliczony i przedstawiony **bez uwzględnienia emisji dwutlenku węgla**.

**Wielkość emisji z poszczególnych źródeł i poszczególnych rodzajów zanieczyszczeń** ustalona została albo na drodze pomiarów, albo na podstawie obliczeń z bilansu surowcowo-paliwowego w oparciu o wskaźniki emisji zanieczyszczeń dla charakterystycznych procesów technologicznych.

*A few steps treatment, mechanical and biological or mechanical, chemical and biological of discharging waste water was classified as a higher degree of the treatment process (biological or chemical).*

*4. Information regarding the sources and amounts of **air pollutant emission** from plants of significant nuisance to air quality as well as the **equipment reducing such pollutants and the effects of its utilization** concerns organizational entities established by the Minister of Environmental Protection and Natural Resources on the basis of the defined amount of fees borne in 1986 for the annual emission of substances polluting the air, according to rates defined in the decree of the Council of Ministers, dated 13 I 1986, regarding payments for economic use of the environment and modifications to it (Journal of Laws No. 7, item 40, with later amendments).*

*The established group of surveyed entities maintained annually which, i.a. assures comparability of data may only be increased in specific cases, e.g. by newly established or expanded entities with a high step scale of pollutant emission.*

*Data regarding **particulate emission** concern: particulates from the combustion of fuels, particulates from cement and lime, fire-resistant materials, silicates, artificial fertilizers, carbon and graphite, soot, as well as other types of particulates.*

*Data regarding **gas emission** concern: sulphur dioxide, carbon oxide, nitrogen oxides, hydrocarbons, as well as other types of gaseous pollutants (excluding carbon dioxide).*

*Data regarding particulate and gas emission include organized emission (from technological and heating facilities) and disorganized emission (from waste dumps and landfills, in the course of reloading of volatile or loose substances, from production halls etc.)*

*Due to the high absolute values which characterise the emission volumes of **carbon dioxide**, the **indicator of reduction of gas pollutants** was calculated and presented **with exclusion of carbon dioxide emission**.*

*The emission volumes of different **pollutant types from various sources** were estimated through measurements or on the basis of calculations of the raw material and fuel balance, based on pollutant emission indicators for the characteristic technological processes.*

**5. Odpady** oznaczają każdą substancję lub przedmiot należący do jednej z kategorii określonych w załączniku nr 1 do ustawy z dnia 27 IV 2001 r. o odpadach (tekst jednolity Dz. U. 2010, Nr 185, poz. 1243, z późniejszymi zmianami), których posiadacz pozbywa się, zamierza pozbyć się lub do ich pozbycia się jest obowiązany.

Informacje o odpadach opracowane zostały od 2002 r. zgodnie z katalogiem odpadów opartym o Listę Odpadów wprowadzoną do prawodawstwa Unii Europejskiej z dniem 1 I 2002 r.), a za lata 2000 i 2001 na podstawie klasyfikacji odpadów zgodnej z Europejskim Katalogiem Odpadów.

Informacje o **ilości i rodzajach odpadów** dotyczą zakładów, które wytworzyły w ciągu roku powyżej 1 tys. t odpadów lub nagromadziły 1 mln t i więcej odpadów (z wyłączeniem odpadów komunalnych).

Przez **odzysk odpadów** rozumie się wszelkie działania, niestwarzające zagrożenia dla życia, zdrowia ludzi lub dla środowiska, polegające na wykorzystaniu odpadów w całości lub w części, lub prowadzące do odzyskania z odpadów substancji, materiałów lub energii i ich wykorzystania.

Przez **unieszkodliwianie odpadów** rozumie się poddanie odpadów procesom przekształceń biologicznych, fizycznych lub chemicznych w celu doprowadzenia ich do stanu, który nie stwarza zagrożenia dla życia, zdrowia ludzi lub dla środowiska. Unieszkodliwianiem odpadów jest także składowanie odpadów.

**Magazynowanie odpadów** to czasowe przetrzymywanie lub gromadzenie odpadów przed ich transportem, odzyskaniem lub unieszkodliwianiem.

Przez **odpady składowane** należy rozumieć odpady usunięte na składowiska (wysypiska, hałdy, stawy osadowe) własne zakładów lub obce.

Dane o **odpadach dotychczas składowanych (nagromadzonych)** dotyczą ilości odpadów zdeponowanych na terenach własnych zakładów w wyniku składowania w roku sprawozdawczym i w latach poprzednich.

**6. Ochrona przyrody** polega na zachowaniu, zrównoważonym użytkowaniu oraz odnawianiu zasobów, tworów i składników przyrody (m.in. dziko występujących oraz objętych ochroną gatunkową roślin, zwierząt i grzybów, zwierząt prowadzących wędrowny tryb życia, siedlisk przyrodniczych); formami ochrony przyrody są: parki

**5. Waste** shall mean any substance or object in one of the categories listed in Annex I to the Act on Waste of 27 IV 2001 (uniform text in Journal of Laws 2010 No. 185, item 1243, with later amendments), which the holder discards or intends or is required to discard.

Information regarding waste was compiled since 2002 on the basis of a catalogue of waste based on List of Waste introduced into legislation of the European Union 1 I 2002 and for the years 2000 and 2001 - on the basis of a classification of waste in accordance with the European Waste Catalogue.

Information regarding the **quantity and type of waste** concerns plants which generated over 1 thous. t of waste in the course of the year or accumulated 1 mln t of waste and more (excluding municipal waste).

**Recovery of waste** shall mean any operations which do not endanger human life and health or the environment, consisting in the use of waste in whole or in part, or leading to extraction and use of substances, materials or energy.

**Treatment of waste** shall mean the submission of waste to the processes of biological, physical or chemical treatment as a result of which the nature of waste does not pose risks to human life and health or the environment. Storing waste is also a method of the treatment of waste.

**Waste storage** shall mean temporary waste storage or collection prior to its transport, recovery or treatment.

**Landfilled waste** is understood as waste transferred to landfill areas (landfills, waste dumps, sludge tanks) of the plant generating it or to other areas.

Data regarding **landfilled up to now (accumulated) waste** concern the quantity of waste deposited on the grounds of the plants generating it as a result of depositing it during the reporting and previous years.

**6. Nature protection** consists in maintaining, sustainable utilisation and renovation of nature resources, objects and elements (among others, plants, animals and fungi originally existing in environment as well as subjected to species protection, wandering and migratory animals, habitats); forms of nature protection are: national

narodowe, rezerwy przyrody, parki krajobrazowe, obszary chronionego krajobrazu, obszary Natura 2000, stanowiska dokumentacyjne, użytki ekologiczne, zespoły przyrodniczo-krajobrazowe, pomniki przyrody.

Podstawą prawną regulującą ustanowienie form ochrony przyrody jest ustawa o ochronie przyrody z dnia 16 IV 2004 r. (jednolity tekst Dz. U. 2013 poz. 627, z późniejszymi zmianami); formy te tworzone są w drodze rozporządzenia Rady Ministrów, zarządzenia regionalnego dyrektora ochrony środowiska, uchwały sejmiku województwa lub rady gminy.

**Parki narodowe** obejmują obszary wyróżniające się szczególnymi wartościami przyrodniczymi, naukowymi, społecznymi, kulturowymi i edukacyjnymi, o powierzchni nie mniejszej niż 1000 ha, na których ochronie podlega cała przyroda oraz walory krajobrazowe.

Parki narodowe tworzy się w celu zachowania różnorodności biologicznej, zasobów, tworów i składników przyrody nieożywionej i walorów krajobrazowych, przywrócenia właściwego stanu zasobów i składników przyrody oraz odtworzenia zniekształconych siedlisk przyrodniczych, siedlisk roślin, siedlisk zwierząt lub siedlisk grzybów.

**Rezerwy przyrody** obejmują wyróżniające się szczególnymi wartościami przyrodniczymi, naukowymi, kulturowymi lub walorami krajobrazowymi obszary zachowane w stanie naturalnym lub mało zmienionym, ekosystemy, ostoje i siedliska przyrodnicze, a także siedliska roślin, siedliska zwierząt i siedliska grzybów oraz twory i składniki przyrody nieożywionej.

**Parki krajobrazowe** obejmują obszary chronione ze względu na wartości przyrodnicze, historyczne i kulturowe oraz walory krajobrazowe w celu zachowania i popularyzacji tych wartości w warunkach zrównoważonego rozwoju.

**Obszary chronionego krajobrazu** obejmują tereny chronione ze względu na wyróżniający się krajobraz o zróżnicowanych ekosystemach, wartościowe ze względu na możliwość zaspokajania potrzeb związanych z turystyką i wypoczynkiem lub pełnioną funkcją korytarzy ekologicznych.

**Pomniki przyrody** są to pojedyncze twory przyrody żywej i nieożywionej lub ich skupiska o szczególnej wartości przyrodniczej, naukowej, kulturowej, historycznej lub krajobrazowej oraz odznaczające się indywidualnymi cechami, wyróżniającymi je wśród innych tworów, okazałych rozmiarów drzewa, krzewy gatunków rodzimych

*parks, nature reserves, landscape parks, protected landscape areas, Nature 2000 areas, documentation sites, ecological arable lands, landscape-nature complexes, monuments of nature.*

*The legal basis regulating establishing forms of nature protection is the Law on Nature Protection, dated 16 IV 2004 (uniform text, Journal of Laws 2013 item 627, with later amendments). The forms are created by way of the decree of the Council of Ministers, the regulation of regional director for environmental protection, the resolution of voivodship regional council or gmina council.*

**National parks** include protected areas distinguishing for particular natural, scientific, social, cultural and educational values, of the areas of at least 1000 ha, where all nature elements and specific landscape features are protected.

*National parks are created to preserve biodiversity, resources, formations and elements of inanimate nature and landscape features, restore a proper state of resources and elements of nature, reconstruct distorted natural habitats of plants, animals or fungi.*

**Nature reserves** include areas having essential value for the environmental, scientific, cultural and landscape reasons in natural or slightly changed state - ecosystems, refuges and natural sites. They also protect habitats of plants, animals, fungi and formations and elements of inanimate nature.

**Landscape parks** are areas protected for natural, historical and cultural values, as well as for landscape features. The aim of landscape park's creation is preservation, popularisation and dissemination of these values in conditions of sustainable development.

**Protected landscape areas** include areas protected for the sake of distinguishing landscape characterised by various ecosystem types. These areas are to be valuable because of their functions satisfying the needs of tourism and recreation and functions of ecological corridors.

**Monuments of nature** are single objects of animate and inanimate nature of special environmental, scientific, cultural, historical or landscape value and of distinctive individual features such as trees of impressive size, native and alien shrubs, springs, waterfalls, rocks, ravines, erratic blocks and caves.

lub obcych, źródła, wodospady, wywierzyśka, skałki, jary, głązy narzutowe oraz jaskinie.

**7. Fundusze ochrony środowiska i gospodarki wodnej** są to fundusze tworzone m.in. z: opłat za korzystanie ze środowiska (tj. kwot pieniężnych pobieranych za emisję zanieczyszczeń powietrza, składowanie odpadów, usuwanie drzew lub krzewów oraz za pobór i korzystanie z wód i wprowadzanie ścieków do wód lub ziemi), kar za naruszenie wymagań w zakresie ochrony środowiska; spłat pożyczek udzielonych inwestorom.

**8. Dane o nakładach na środki trwale służące ochronie środowiska i gospodarce wodnej oraz ich efektach rzeczowych** prezentuje się zgodnie z Polską Klasyfikacją Statystyczną dotyczącą Działalności i Urzędzeń Związanych z Ochroną Środowiska, wprowadzoną rozporządzeniem Rady Ministrów z dnia 2 III 1999 r. (Dz. U. Nr 25, poz. 218). Klasyfikacja ta opracowana została na podstawie Międzynarodowej Standardowej Statystycznej Klasyfikacji EKG/ONZ dotyczącej Działalności i Urzędzeń Związanych z Ochroną Środowiska i Europejskiego Systemu Zbierania Informacji Ekonomicznych dotyczących Ochrony Środowiska (SERRIEE) wdrożonego przez Unię Europejską.

**7. Environmental protection and water management funds** are funds created from income originating i.a. from: the payments for use of natural environment (i.e.: payments collected i.a. for: releasing air pollutants, landfilling waste as well as withdrawal and use of water and releasing wastewater into water or the ground), the fines for violating environmental protection requirements, the repayments of loans granted for investors.

**8. Data regarding outlays on fixed assets and tangible effects of investments in environmental protection and water management** are presented in accordance with the Polish Statistical Classification of Environmental Protection and Facilities, introduced on the basis of the decree of the Council of Ministers, dated 2 III 1999 (Journal of Laws No. 25, item 218). This classification was compiled on the basis of ECE/UN Single European Standard Statistical Classification of Environmental Protection Activities and Facilities as well as with European System for the Collection of Economic Information on the Environment (SERRIEE), implemented by the European Union.

**TABL. 1. POBÓR WODY NA POTRZEBY GOSPODARKI NARODOWEJ I LUDNOŚCI W 2012 R.**  
**WATER WITHDRAWAL FOR NEEDS OF THE NATIONAL ECONOMY AND POPULATION**  
**IN 2012**

| WYSZCZEGÓLNIENIE<br>SPECIFICATION                    | Ogółem<br>Grand total | Na cele For purposes of                             |                               |                           |   |   |                           |                           |   |
|--|-----------------------|---|-------------------------------|---------------------------|---|---|---------------------------|---------------------------|---|
|  |                       | produkcyjne <sup>a</sup><br>production <sup>a</sup> |                               |                           | nawodnień w rolnictwie i leśnictwie oraz<br>napełniania i uzupełniania stawów rybnych<br>irrigation in agriculture and forestry as well as filling up and completing fish ponds | eksploatacji sieci wodociągowej <sup>b</sup><br>exploitation of water supply network <sup>b</sup> |                           |                           | Na 1 km <sup>2</sup><br>Per 1 km <sup>2</sup> |
|  |                       | razem<br>total                                      | w tym wody<br>of which waters |                           |   | razem<br>total  | wody waters               |                           |   |
|  |                       |   | powierzchniowe<br>surface     | podziemne<br>under-ground |   |   | powierzchniowe<br>surface | podziemne<br>under-ground |   |
| w dam <sup>3</sup> in dam <sup>3</sup>               |                       |   |                               |                           |   |   |                           |                           |   |
| <b>WOJEWÓDZTWO .....<br/>VOIVODSHIP</b>              | <b>554640</b>         | <b>344768</b>                                       | <b>320084</b>                 | <b>9639</b>               | <b>52336</b>  | <b>157536</b>   | <b>106628</b>             | <b>50908</b>              | <b>36,5</b>                                   |
| <b>Podregion krakowski<br/>Subregion</b>             | <b>316750</b>         | <b>289953</b>                                       | <b>288057</b>                 | <b>1776</b>               | <b>1898</b>   | <b>24899</b>  | <b>9121</b>               | <b>15778</b>              | <b>78,1</b>                                   |
| Powiaty:<br>Powiats:                                 |                       |   |                               |                           |   |   |                           |                           |   |
| bocheński .....                                      | 3773                  | 572   | 541                           | 31                        | -   | 3201  | 2890                      | 311                       | 5,8   |
| krakowski .....                                      | 299275                | 288216  | 287516                        | 700                       | -   | 11059   | 2560                      | 8498                      | 243,1   |
| miechowski .....                                     | 3675                  | 106   | -                             | 106                       | 1198  | 2371  | 140                       | 2231                      | 5,4   |
| myślenicki .....                                     | 3514                  | 37  | -                             | 37                        | -   | 3477  | 3188                      | 288                       | 5,2   |
| proszowicki .....                                    | 2370                  | 25  | -                             | 25                        | 700   | 1645  | 343                       | 1302                      | 5,7   |
| wielicki .....                                       | 4144                  | 997   | -                             | 877                       | -   | 3147  | -                         | 3147                      | 10,1  |
| <b>Podregion m. Kraków<br/>Subregion</b>             | <b>71523</b>          | <b>9291</b>   | <b>7235</b>                   | <b>2056</b>               | <b>1413</b>   | <b>60819</b>  | <b>57800</b>              | <b>3019</b>               | <b>218,7</b>                                  |
| Miasto na prawach powiatu<br>City with powiat status |                       |   |                               |                           |   |   |                           |                           |   |
| Kraków .....   | 71523                 | 9291  | 7235                          | 2056                      | 1413  | 60819   | 57800                     | 3019                      | 218,7   |
| <b>Podregion ..<br/>nowosądecki .....</b>            | <b>29991</b>          | <b>3193</b>   | <b>1536</b>                   | <b>1657</b>               | <b>-</b>  | <b>26798</b>  | <b>21053</b>              | <b>5745</b>               | <b>5,5</b>                                    |
| Subregion  |                       |   |                               |                           |   |   |                           |                           |   |
| Powiaty:<br>Powiats:                                 |                       |   |                               |                           |   |   |                           |                           |   |
| gorlicki .....                                       | 1966                  | 162   | 128                           | 34                        | -   | 1804  | 1657                      | 146                       | 2,0   |
| limanowski .....                                     | 2672                  | 642   | 559                           | 83                        | -   | 2030  | 1684                      | 346                       | 2,8   |
| nowosądecki .....                                    | 6686                  | 723   | 150                           | 573                       | -   | 5963  | 3832                      | 2131                      | 4,3   |
| nowotarski .....                                     | 5006                  | 302   | 170                           | 132                       | -   | 4704  | 2311                      | 2393                      | 3,4   |

a Poza rolnictwem, leśnictwem, łowiectwem i rybactwem - z ujęć własnych. b Pobór wody na ujęciach przed wtłoczeniem do sieci.

a Excluding agriculture, forestry and fishing - from own intakes. b Water withdrawal by intakes before entering the water supply network.

TABL. 1. **POBÓR WODY NA POTRZEBY GOSPODARKI NARODOWEJ I LUDNOŚCI W 2012 R. (dok.)**  
**WATER WITHDRAWAL FOR NEEDS OF THE NATIONAL ECONOMY AND POPULATION**  
**IN 2012 (cont.)**

| WYSZCZEGÓLNIENIE<br>SPECIFICATION                             | Ogółem<br>Grand total | Na cele For purposes of                             |                                |                |   |   |                |                                |   |
|---|-----------------------|---|--------------------------------|----------------|---|---|----------------|--------------------------------|---|
|   |                       | produkcyjne <sup>a</sup><br>production <sup>a</sup> |                                |                | nawod-<br>nień w rol-<br>nictwie i<br>leśnictwie<br>oraz<br>napełnia-<br>nia i uzu-<br>pełniania<br>stawów<br>rybnych<br>irrigation<br>in agricult-<br>ure and<br>forestry as<br>well as<br>filling up<br>and com-<br>pleting<br>fish ponds | eksploatacji sieci<br>wodociągowej <sup>b</sup><br>exploitation of water<br>supply network <sup>b</sup> |                |                                | Na 1 km <sup>2</sup><br>Per 1 km <sup>2</sup> |
|   |                       | w tym wody<br>of which waters                       |                                | razem<br>total |   | wody waters   |                |                                |   |
|   |                       | razem<br>total                                      | powierz-<br>chniowe<br>surface |                |   | podziem-<br>ne<br>under-<br>ground  | razem<br>total | powierz-<br>chniowe<br>surface |   |
| w dam <sup>3</sup> in dam <sup>3</sup>                        |                       |   |                                |                |   |   |                |                                |   |
| <b>Podregion<br/>nowosądecki (dok.)<br/>Subregion (cont.)</b> |                       |   |                                |                |   |   |                |                                |   |
| Powiaty (dok.):<br>Powiats (cont.):                           |                       |   |                                |                |   |   |                |                                |   |
| tatrzański .....  | 10685                 | 903   | 499                            | 404            | -   | 9782  | 9410           | 372                            | 22,6  |
| Miasto na prawach<br>powiatu<br>City with powiat status       |                       |   |                                |                |   |   |                |                                |   |
| Nowy Sącz .....   | 2977                  | 461   | 30                             | 431            | -   | 2516  | 2159           | 357                            | 51,3  |
| <b>Podregion<br/>oświęcimski .....</b>                        | <b>102886</b>         | <b>28301</b>  | <b>10011</b>                   | <b>3365</b>    | <b>47927</b>  | <b>26658</b>  | <b>9869</b>    | <b>16788</b>                   | <b>37,7</b>                                   |
| <b>Subregion</b>  |                       |   |                                |                |   |   |                |                                |   |
| Powiaty:<br>Powiats:  |                       |   |                                |                |   |   |                |                                |   |
| chrzanowski .....   | 9436                  | 2241  | 344                            | 740            | -   | 7195  | 504            | 6690                           | 25,4  |
| olkuski .....   | 19612                 | 13614   | -                              | 802            | -   | 5998  | -              | 5998                           | 31,7  |
| oświęcimski .....   | 54325                 | 11376   | 8832                           | 1588           | 37592   | 5357  | 2858           | 2499                           | 133,8   |
| suski .....   | 2212                  | 528   | 490                            | 38             | -   | 1684  | 1547           | 137                            | 3,2   |
| wadowicki .....   | 17301                 | 542   | 345                            | 197            | 10335   | 6424  | 4960           | 1464                           | 26,9  |
| <b>Podregion tarnowski<br/>Subregion</b>                      | <b>33491</b>          | <b>14030</b>  | <b>13245</b>                   | <b>785</b>     | <b>1098</b>   | <b>18363</b>  | <b>8784</b>    | <b>9579</b>                    | <b>12,9</b>                                   |
| Powiaty:<br>Powiats:  |                       |   |                                |                |   |   |                |                                |   |
| brzeski .....   | 2447                  | 1369  | 1284                           | 85             | 378   | 700   | 38             | 663                            | 4,1   |
| dąbrowski .....   | 932                   | -   | -                              | -              | -   | 932   | -              | 932                            | 1,8   |
| tarnowski .....   | 15055                 | 145   | -                              | 145            | 370   | 14540   | 8747           | 5794                           | 10,7  |
| Miasto na prawach<br>powiatu<br>City with powiat status       |                       |   |                                |                |   |   |                |                                |   |
| Tarnów .....  | 15057                 | 12516   | 11961                          | 555            | 350   | 2191  | -              | 2191                           | 209,1   |

a Poza rolnictwem, leśnictwem, łowiectwem i rybactwem - z ujęć własnych. b Pobór wody na ujęciach przed wtłoczeniem do sieci.

a Excluding agriculture, forestry and fishing - from own intakes. b Water withdrawal by intakes before entering the water supply network.

**TABL. 2. POWIERZCHNIA I POBÓR WODY DO NAWODNIENÍ W ROLNICTWIE I LEŚNICTWIE ORAZ NAPEŁNIANIA STAWÓW RYBNYCH W 2012 R.**

*AREA AND WATER WITHDRAWAL FOR IRRIGATION IN AGRICULTURE AND FORESTRY AS WELL AS WATER FOR FILLING FISH PONDS IN 2012*

| WYSZCZEGÓLNIENIE<br><i>SPECIFICATION</i>                    | Napełniane stawy<br>rybne <sup>a</sup><br><i>Filled fish ponds<sup>a</sup></i> | Pobór wody <sup>b</sup> w dam <sup>3</sup><br><i>Water withdrawal<sup>b</sup> in dam<sup>3</sup></i> |   |                            |
|---|--|--|---|----------------------------|
|   |  | ogółem<br><i>grand total</i>   | w tym do napełniania i uzupełniania<br>stawów rybnych<br><i>for filling and completing fish ponds</i> |                            |
|   |  |  | razem<br><i>total</i>   | na 1 ha<br><i>per 1 ha</i> |
| <b>WOJEWÓDZTWO .....</b><br><b>VOIVODSHIP</b>               | <b>2310</b>  | <b>52336</b>   | <b>52336</b>  | <b>22,7</b>                |
| <b>Podregion krakowski .....</b><br><i>Subregion</i>        | <b>144</b>   | <b>1898</b>  | <b>1898</b>   | <b>13,2</b>                |
| Powiaty:<br><i>Powiats:</i>                                 |  |  |   |                            |
| bocheński .....   | -  | -  | -   | -                          |
| krakowski .....   | -  | -  | -   | -                          |
| miechowski .....  | 80   | 1198   | 1198  | 15,0                       |
| myślenicki .....  | -  | -  | -   | -                          |
| proszowicki .....   | 64   | 700  | 700   | 10,9                       |
| wielicki .....  | -  | -  | -   | -                          |
| <b>Podregion m. Kraków .....</b><br><i>Subregion</i>        | <b>41</b>  | <b>1413</b>  | <b>1413</b>   | <b>34,5</b>                |
| Miasto na prawach powiatu<br><i>City with powiat status</i> |  |  |   |                            |
| Kraków .....  | 41   | 1413   | 1413  | 34,5                       |
| <b>Podregion nowosądecki .....</b><br><i>Subregion</i>      | <b>-</b>   | <b>-</b>   | <b>-</b>  | <b>-</b>                   |
| Powiaty:<br><i>Powiats:</i>                                 |  |  |   |                            |
| gorlicki .....  | -  | -  | -   | -                          |
| limanowski .....  | -  | -  | -   | -                          |
| nowosądecki .....   | -  | -  | -   | -                          |
| nowotarski .....  | -  | -  | -   | -                          |
| tatrzański .....  | -  | -  | -   | -                          |
| Miasto na prawach powiatu<br><i>City with powiat status</i> |  |  |   |                            |
| Nowy Sącz .....   | -  | -  | -   | -                          |
| <b>Podregion oświęcimski .....</b><br><i>Subregion</i>      | <b>1995</b>  | <b>47927</b>   | <b>47927</b>  | <b>24,0</b>                |
| Powiaty:<br><i>Powiats:</i>                                 |  |  |   |                            |
| chrzanowski .....   | -  | -  | -   | -                          |
| olkuski .....   | -  | -  | -   | -                          |
| oświęcimski .....   | 1521   | 37592  | 37592   | 24,7                       |
| suski .....   | -  | -  | -   | -                          |
| wadowicki .....   | 474  | 10335  | 10335   | 21,8                       |
| <b>Podregion tarnowski .....</b><br><i>Subregion</i>        | <b>130</b>   | <b>1098</b>  | <b>1098</b>   | <b>8,4</b>                 |
| Powiaty:<br><i>Powiats:</i>                                 |  |  |   |                            |
| brzeski .....   | 54   | 378  | 378   | 7,0                        |
| dąbrowski .....   | -  | -  | -   | -                          |
| tarnowski .....   | 43   | 370  | 370   | 8,6                        |
| Miasto na prawach powiatu<br><i>City with powiat status</i> |  |  |   |                            |
| Tarnów .....  | 33   | 350  | 350   | 10,6                       |

a Obiekty o powierzchni co najmniej 10 ha. b Łącznie z poborem ścieków do nawodnień.

a Facilities with an area of at least 10 ha. b Including wastewater withdrawal for irrigation.



TABL. 3. ZUŻYCIE WODY NA POTRZEBY GOSPODARKI NARODOWEJ I LUDNOŚCI W 2012 R.

WATER CONSUMPTION FOR NEEDS OF THE NATIONAL ECONOMY AND POPULATION IN 2012

| WYSZCZEGÓLNIENIE<br>SPECIFICATION                           | Ogółem<br><i>Total</i>                       | Przemysł<br><i>Industry</i> | Rolnictwo<br>i leśnictwo <sup>a</sup><br><i>Agriculture<br/>and forestry<sup>a</sup></i> | Eksploata-<br>cja sieci<br>wodo-<br>ciągowej <sup>b</sup><br><i>Exploitation<br/>of water<br/>supply<br/>network<sup>b</sup></i> | Przemysł<br><i>Industry</i>     | Rolnictwo<br>i leśnictwo <sup>a</sup><br><i>Agriculture<br/>and forestry<sup>a</sup></i> | Eksploata-<br>cja sieci<br>wodo-<br>ciągowej <sup>b</sup><br><i>Exploitation<br/>of water<br/>supply<br/>network<sup>b</sup></i> |
|---|--|-----------------------------|--|--|---------------------------------|--|--|
|   | w dam <sup>3</sup> <i>in dam<sup>3</sup></i> |                             |  |  | w % ogółem <i>in % of total</i> |  |  |
| <b>WOJEWÓDZTWO .....<br/>VOIVODSHIP</b>                     | <b>505889</b>                                | <b>339341</b>               | <b>52336</b>   | <b>114212</b>  | <b>67,1</b>                     | <b>10,3</b>  | <b>22,6</b>  |
| <b>Podregion krakowski .....<br/>Subregion</b>              | <b>312704</b>                                | <b>289585</b>               | <b>1898</b>  | <b>21221</b>   | <b>92,6</b>                     | <b>0,6</b>   | <b>6,8</b>   |
| Powiaty:<br><i>Powiats:</i>                                 |  |                             |  |  |                                 |  |  |
| bocheński .....   | 3215   | 617                         | -  | 2598   | 19,2                            | -  | 80,8   |
| krakowski .....   | 296854                                       | 287771                      | -  | 9083   | 96,9                            | -  | 3,1  |
| miechowski .....  | 2605   | 91                          | 1198   | 1316   | 3,5                             | 46,0   | 50,5   |
| myślenicki .....  | 2704   | 37                          | -  | 2667   | 1,4                             | -  | 98,6   |
| proszowicki .....   | 2074   | 20                          | 700  | 1354   | 1,0                             | 33,7   | 65,3   |
| wielicki .....  | 5252   | 1049                        | -  | 4203   | 20,0                            | -  | 80,0   |
| <b>Podregion m. Kraków .....<br/>Subregion</b>              | <b>54117</b>                                 | <b>8744</b>                 | <b>1413</b>  | <b>43960</b>   | <b>16,2</b>                     | <b>2,6</b>   | <b>81,2</b>  |
| Miasto na prawach powiatu<br><i>City with powiat status</i> |  |                             |  |  |                                 |  |  |
| Kraków .....  | 54117  | 8744                        | 1413   | 43960  | 16,2                            | 2,6  | 81,2   |
| <b>Podregion nowosądecki .....<br/>Subregion</b>            | <b>19000</b>                                 | <b>3296</b>                 | <b>-</b>   | <b>15704</b>   | <b>17,3</b>                     | <b>-</b>   | <b>82,7</b>  |
| Powiaty:<br><i>Powiats:</i>                                 |  |                             |  |  |                                 |  |  |
| gorlicki .....  | 1671   | 145                         | -  | 1526   | 8,7                             | -  | 91,3   |
| limanowski .....  | 2490   | 642                         | -  | 1848   | 25,8                            | -  | 74,2   |
| nowosądecki .....   | 3886   | 713                         | -  | 3173   | 18,3                            | -  | 81,7   |
| nowotarski .....  | 3253   | 367                         | -  | 2886   | 11,3                            | -  | 88,7   |

<sup>a</sup> Woda zużyta do nawadniania w rolnictwie i leśnictwie oraz napełniania i uzupełniania stawów rybnych. <sup>b</sup> Bez zużycia wody na cele przemysłowe z wodociągów stanowiących własność gmin, wojewódzkich zakładów usług wodnych i spółek wodnych.

<sup>a</sup> Water consumption for irrigation in agriculture and forestry as well as for filling and completing fish ponds. <sup>b</sup> Excluding consumption of water for industrial purposes by water supply networks owned by gminas, voivodship waterworks and water companies.

**TABL. 3. ZUŻYCIE WODY NA POTRZEBY GOSPODARKI NARODOWEJ I LUDNOŚCI  
W 2012 R. (dok.)**  
WATER CONSUMPTION FOR NEEDS OF THE NATIONAL ECONOMY AND POPULATION IN 2012 (cont.)

| WYSZCZEGÓLNIENIE<br>SPECIFICATION                               | Ogółem<br><i>Total</i>                 | Przemysł<br><i>Industry</i> | Rolnictwo<br>i leśnictwo <sup>a</sup><br><i>Agriculture<br/>and forestry<sup>a</sup></i> | Eksploata-<br>cja sieci<br>wodo-<br>ciągowej <sup>b</sup><br><i>Exploitation<br/>of water<br/>supply<br/>network<sup>b</sup></i> | Przemysł<br><i>Industry</i> | Rolnictwo<br>i leśnictwo <sup>a</sup><br><i>Agriculture<br/>and forestry<sup>a</sup></i> | Eksploata-<br>cja sieci<br>wodo-<br>ciągowej <sup>b</sup><br><i>Exploitation<br/>of water<br/>supply<br/>network<sup>b</sup></i> |
|---|--|-----------------------------|--|--|-----------------------------|--|--|
|   | w dam <sup>3</sup> in dam <sup>3</sup> |                             |  | w % ogółem    in % of total  |                             |  |  |
| <b>Podregion nowosądecki (dok.)</b><br><i>Subregion (cont.)</i> |  |                             |  |  |                             |  |  |
| Powiaty (dok.):<br><i>Powiats (cont.):</i>                      |  |                             |  |  |                             |  |  |
| tatrzański .....  | 4047                                   | 1000                        | -  | 3047   | 24,7                        | -  | 75,3   |
| Miasto na prawach powiatu<br><i>City with powiat status</i>     |  |                             |  |  |                             |  |  |
| Nowy Sącz .....   | 3652                                   | 429                         | -  | 3223   | 11,7                        | -  | 88,3   |
| <b>Podregion oświęcimski .....</b><br><i>Subregion</i>          | <b>94478</b>                           | <b>26434</b>                | <b>47927</b>   | <b>20117</b>   | <b>28,0</b>                 | <b>50,7</b>  | <b>21,3</b>  |
| Powiaty:<br><i>Powiats:</i>                                     |  |                             |  |  |                             |  |  |
| chrzanowski .....   | 12914                                  | 7256                        | -  | 5658   | 56,2                        | -  | 43,8   |
| olkuski .....   | 12933                                  | 9341                        | -  | 3592   | 72,2                        | -  | 27,8   |
| oświęcimski .....   | 52259                                  | 9076                        | 37592  | 5591   | 17,4                        | 71,9   | 10,7   |
| suski .....   | 1487                                   | 528                         | -  | 959  | 35,5                        | -  | 64,5   |
| wadowicki .....   | 14886                                  | 233                         | 10335  | 4318   | 1,6                         | 69,4   | 29,0   |
| <b>Podregion tarnowski .....</b><br><i>Subregion</i>            | <b>25591</b>                           | <b>11282</b>                | <b>1098</b>  | <b>13211</b>   | <b>44,1</b>                 | <b>4,3</b>   | <b>51,6</b>  |
| Powiaty:<br><i>Powiats:</i>                                     |  |                             |  |  |                             |  |  |
| brzeski .....   | 3958                                   | 1380                        | 378  | 2200   | 34,9                        | 9,6  | 55,6   |
| dąbrowski .....   | 1417                                   | -                           | -  | 1417   | -                           | -  | 100,0  |
| tarnowski .....   | 4154                                   | 185                         | 370  | 3599   | 4,5                         | 8,9  | 86,6   |
| Miasto na prawach powiatu<br><i>City with powiat status</i>     |  |                             |  |  |                             |  |  |
| Tarnów .....  | 16062                                  | 9717                        | 350  | 5995   | 60,5                        | 2,2  | 37,3   |

<sup>a</sup> Woda zużyta do nawadniania w rolnictwie i leśnictwie oraz napełniania i uzupełniania stawów rybnych. <sup>b</sup> Bez zużycia wody na cele przemysłowe przez wodociągi stanowiące własność gmin, wojewódzkich zakładów usług wodnych i spółek wodnych.

<sup>a</sup> Water consumption for irrigation in agriculture and forestry as well as for filling and completing fish ponds. <sup>b</sup> Excluding consumption of water for industrial purposes by water supply networks owned by gminas, voivodship waterworks and water companies.

TABL. 4. ŚCIEKI PRZEMYSŁOWE I KOMUNALNE<sup>a</sup> ORAZ LUDNOŚĆ KORZYSTAJĄCA Z OCZYSZCZALNI ŚCIEKÓW W 2012 R.INDUSTRIAL AND MUNICIPAL WASTEWATER<sup>a</sup> AND POPULATION CONNECTED TO WASTEWATER TREATMENT PLANTS IN 2012

| WYSZCZEGÓLNIENIE<br>SPECIFICATION                    | Ogółem<br>Grand total |                              | Oczyszczone<br>Treated   |   |                    | Nieoczyszczane<br>w dam <sup>3</sup><br>Untreated<br>in dam <sup>3</sup> | Ludność<br>korzystająca<br>z oczyszczalni<br>ścieków<br>w % ludności<br>ogółem <sup>b</sup><br>Population<br>connected<br>to wastewater<br>treatment<br>plants in %<br>of total<br>population <sup>b</sup> |                     |   |
|--|-----------------------|------------------------------|--|---|--------------------|--|--|---------------------|---|
|  | razem<br>total        | mechanicznie<br>mechanically | chemicznie<br>i biologicznie<br>chemically<br>and biologically | z podwyższonym<br>usuwaniam<br>biogenów<br>with increased<br>biogene<br>removal | w dam <sup>3</sup> |  |  | in dam <sup>3</sup> | w % ścieków oczyszczanych<br>in % of wastewater treated |
|  |                       |                              |  |   |                    |  |  |                     |   |
| <b>WOJEWÓDZTWO<br/>VOIVODSHIP</b>                    | <b>267568</b>         | <b>262830</b>                | <b>56,7</b>  | <b>8,2</b>  | <b>35,1</b>        | <b>4738</b>  | <b>58,1</b>  |                     |   |
| <b>Podregion krakowski<br/>Subregion</b>             | <b>18874</b>          | <b>17891</b>                 | <b>26,0</b>  | <b>27,4</b>   | <b>46,6</b>        | <b>983</b>   | <b>39,9</b>  |                     |   |
| Powiaty:<br>Powiats:                                 |                       |                              |  |   |                    |  |  |                     |   |
| bocheński .....                                      | 2224                  | 2224                         | 7,4  | 22,8  | 69,8               | -  | 51,8   |                     |   |
| krakowski .....                                      | 10030                 | 9058                         | 49,6   | 14,9  | 35,5               | 972  | 41,7   |                     |   |
| miechowski .....                                     | 636                   | 636                          | -  | 28,9  | 71,1               | -  | 34,8   |                     |   |
| myślenicki .....                                     | 1978                  | 1975                         | -  | 71,7  | 28,3               | 3  | 39,3   |                     |   |
| proszowicki .....                                    | 618                   | 618                          | -  | 100,0   | -                  | -  | 31,6   |                     |   |
| wielicki .....                                       | 3388                  | 3380                         | -  | 24,5  | 75,5               | 8  | 30,9   |                     |   |
| <b>Podregion m. Kraków<br/>Subregion</b>             | <b>49763</b>          | <b>49712</b>                 | <b>1,6</b>   | <b>2,0</b>  | <b>96,4</b>        | <b>51</b>  | <b>91,0</b>  |                     |   |
| Miasto na prawach powiatu<br>City with powiat status |                       |                              |  |   |                    |  |  |                     |   |
| Kraków .....   | 49763                 | 49712                        | 1,6  | 2,0   | 96,4               | 51   | 91,0   |                     |   |
| <b>Podregion nowosądecki<br/>Subregion</b>           | <b>17288</b>          | <b>17187</b>                 | <b>1,9</b>   | <b>36,6</b>   | <b>61,6</b>        | <b>101</b>   | <b>49,4</b>  |                     |   |
| Powiaty:<br>Powiats:                                 |                       |                              |  |   |                    |  |  |                     |   |
| gorlicki .....                                       | 2458                  | 2458                         | 6,3  | 33,4  | 60,3               | -  | 47,3   |                     |   |
| limanowski .....                                     | 2079                  | 2079                         | -  | 51,2  | 48,8               | -  | 31,7   |                     |   |
| nowosądecki .....                                    | 2777                  | 2697                         | 0,2  | 47,9  | 51,9               | 80   | 30,6   |                     |   |
| nowotarski .....                                     | 3414                  | 3393                         | -  | 43,3  | 56,7               | 21   | 54,4   |                     |   |

a Wymagające oczyszczenia odprowadzone do wód lub do ziemi. b Ludność korzystająca z oczyszczalni ścieków - na podstawie szacunków; ludność ogółem - na podstawie bilansów. c Dotyczy tylko ścieków przemysłowych.

a Requiring treatment discharged into waters or into the ground. b Population using wastewater treatment plants - estimated data; total population - based on balances. c Concerning only industrial wastewater.

**TABL. 4. ŚCIEKI PRZEMYSŁOWE I KOMUNALNE<sup>a</sup> ORAZ LUDNOŚĆ KORZYSTAJĄCA Z OCZYSZCZALNI ŚCIEKÓW W 2012 R. (dok.)**  
**INDUSTRIAL AND MUNICIPAL WASTEWATER<sup>a</sup> AND POPULATION CONNECTED TO WASTEWATER TREATMENT PLANTS IN 2012 (cont.)**

| WYSZCZEGÓLNIENIE<br>SPECIFICATION                               | Ogółem<br>Grand total | Oczyszczane<br>Treated |                              |  |  | Nieoczyszczane<br>w dam <sup>3</sup><br>Untreated<br>in dam <sup>3</sup> | Ludność<br>korzystająca<br>z oczyszczalni<br>ścieków<br>w % ludności<br>ogółem <sup>b</sup><br>Population<br>connected<br>to wastewater<br>treatment<br>plants in %<br>of total<br>population <sup>b</sup> |
|---|-----------------------|------------------------|------------------------------|--|--|--|--|
|   |                       | razem<br>total         | mechanicznie<br>mechanically | chemicznie <sup>c</sup><br>i biologicznie<br>chemically <sup>c</sup><br>and biologically | z podwyższonym<br>usuwaniami<br>biogenów<br>with increased<br>biogene<br>removal |  |  |
|   |                       |                        |                              |  |  |  |  |
| <b>Podregion nowosądecki (dok.)</b><br><i>Subregion (cont.)</i> |                       |                        |                              |  |  |  |  |
| Powiaty (dok.):<br>Powiats (cont.):                             |                       |                        |                              |  |  |  |  |
| tatrzański .....  | 2946                  | 2946                   | 0,1                          | 50,3   | 49,6   | -  | 68,7   |
| Miasto na prawach powiatu<br>City with powiat status            |                       |                        |                              |  |  |  |  |
| Nowy Sącz .....   | 3614                  | 3614                   | 4,4                          | 4,4  | 91,3   | -  | 98,7   |
| <b>Podregion oświęcimski .....</b><br><i>Subregion</i>          | <b>165660</b>         | <b>162199</b>          | <b>85,9</b>                  | <b>3,8</b>   | <b>10,2</b>  | <b>3461</b>  | <b>53,2</b>  |
| Powiaty:<br>Powiats:  |                       |                        |                              |  |  |  |  |
| chrzanowski .....   | 15054                 | 15020                  | 70,4                         | 5,7  | 23,9   | 34   | 70,0   |
| olkuski .....   | 133066                | 133066                 | 96,4                         | 2,7  | 1,0  | -  | 52,0   |
| oświęcimski .....   | 13818                 | 10414                  | 5,7                          | 2,7  | 91,6   | 3404   | 60,3   |
| suski .....   | 1226                  | 1203                   | 0,1                          | 99,9   | -  | 23   | 28,9   |
| wadowicki .....   | 2496                  | 2496                   | -                            | 13,0   | 87,0   | -  | 46,5   |
| <b>Podregion tarnowski .....</b><br><i>Subregion</i>            | <b>15982</b>          | <b>15841</b>           | <b>24,2</b>                  | <b>20,7</b>  | <b>55,1</b>  | <b>141</b>   | <b>53,5</b>  |
| Powiaty:<br>Powiats:  |                       |                        |                              |  |  |  |  |
| brzeski .....   | 2189                  | 2178                   | -                            | 100,0  | -  | 11   | 34,4   |
| dąbrowski .....   | 685                   | 685                    | -                            | 34,9   | 65,1   | -  | 43,0   |
| tarnowski .....   | 2527                  | 2468                   | 4,9                          | 32,3   | 62,8   | 59   | 39,5   |
| Miasto na prawach powiatu<br>City with powiat status            |                       |                        |                              |  |  |  |  |
| Tarnów .....  | 10581                 | 10510                  | 35,3                         | 0,6  | 64,0   | 71   | 99,4   |

a Wymagające oczyszczenia odprowadzone do wód lub do ziemi. b Ludność korzystająca z oczyszczalni ścieków - na podstawie szacunków; ludność ogółem - na podstawie bilansów. c Dotyczy tylko ścieków przemysłowych.

a Requiring treatment discharged into waters or into the ground. b Population using wastewater treatment plants - estimated data; total population - based on balances. c Concerning only industrial wastewater.

TABL. 5. OCZYSZCZALNIE ŚCIEKÓW W 2012 R.  
Stan w dniu 31 XII  
WASTEWATER TREATMENT PLANTS IN 2012  
As of 31 XII

| WYSZCZEGÓLNIENIE<br>SPECIFICATION                       | Przemysłowe Industrial |  |                            |  |   |  | Komunalne <sup>a</sup> Municipal <sup>a</sup> |  |                            |  |   |  |
|---|------------------------|--|----------------------------|--|---|--|---|--|----------------------------|--|---|--|
|   | ogółem<br>total        |  | w tym of which             |  |   |  | ogółem<br>total                               |  | w tym of which             |  |   |  |
|   |                        |  | biologicznie<br>biological |  | z podwyższonym usuwaniem biogenów<br>with increased biogene removal |  |   |  | biologicznie<br>biological |  | z podwyższonym usuwaniem biogenów<br>with increased biogene removal |  |
|   | liczba<br>number       | prze-<br>pusto-<br>wość w<br>m <sup>3</sup> /d<br>capaci-<br>ty in<br>m <sup>3</sup> /24 h | liczba<br>number           | prze-<br>pusto-<br>wość w<br>m <sup>3</sup> /d<br>capaci-<br>ty in<br>m <sup>3</sup> /24 h | liczba<br>number  | prze-<br>pusto-<br>wość w<br>m <sup>3</sup> /d<br>capaci-<br>ty in<br>m <sup>3</sup> /24 h | liczba<br>number                              | prze-<br>pusto-<br>wość w<br>m <sup>3</sup> /d<br>capaci-<br>ty in<br>m <sup>3</sup> /24 h | liczba<br>number           | prze-<br>pusto-<br>wość w<br>m <sup>3</sup> /d<br>capaci-<br>ty in<br>m <sup>3</sup> /24 h | liczba<br>number  | prze-<br>pusto-<br>wość w<br>m <sup>3</sup> /d<br>capaci-<br>ty in<br>m <sup>3</sup> /24 h |
| <b>WOJEWÓDZTWO .....<br/>VOIVODSHIP</b>                 | <b>75</b>              | <b>919387</b>  | <b>40</b>                  | <b>35881</b>   | <b>2</b>  | <b>26460</b>   | <b>238</b>                                    | <b>931882</b>  | <b>181</b>                 | <b>117096</b>  | <b>57</b>   | <b>814786</b>  |
| <b>Podregion krakowski ....<br/>Subregion</b>           | <b>12</b>              | <b>52702</b>   | <b>7</b>                   | <b>2352</b>  | -   | -  | <b>73</b>                                     | <b>77497</b>   | <b>58</b>                  | <b>33701</b>   | <b>15</b>   | <b>43796</b>   |
| Powiaty:<br>Powiats:                                    |                        |  |                            |  |   |  |   |  |                            |  |   |  |
| bocheński .....   | 1                      | 139  | 1                          | 139  | -   | -  | 17  | 12829  | 13                         | 2101   | 4   | 10728  |
| krakowski .....   | 9                      | 51003  | 4                          | 653  | -   | -  | 23  | 29258  | 18                         | 8933   | 5   | 20325  |
| miechowski .....  | 1                      | 360  | 1                          | 360  | -   | -  | 4   | 5790   | 1                          | 780  | 3   | 5010   |
| myślenicki .....  | -                      | -  | -                          | -  | -   | -  | 9   | 18003  | 7                          | 14770  | 2   | 3233   |
| proszowicki .....                                       | -                      | -  | -                          | -  | -   | -  | 7   | 3927   | 7                          | 3927   | -   | -  |
| wielicki .....  | 1                      | 1200   | 1                          | 1200   | -   | -  | 13  | 7690   | 12                         | 3190   | 1   | 4500   |
| <b>Podregion m. Kraków ...<br/>Subregion</b>            | <b>8</b>               | <b>181144</b>  | <b>2</b>                   | <b>5440</b>  | -   | -  | <b>8</b>                                      | <b>399711</b>  | <b>6</b>                   | <b>1711</b>  | <b>2</b>  | <b>398000</b>  |
| Miasto na prawach<br>powiatu<br>City with powiat status |                        |  |                            |  |   |  |   |  |                            |  |   |  |
| Kraków .....  | 8                      | 181144   | 2                          | 5440   | -   | -  | 8   | 399711   | 6                          | 1711   | 2   | 398000   |
| <b>Podregion nowosądecki<br/>Subregion</b>              | <b>23</b>              | <b>24469</b>   | <b>18</b>                  | <b>10084</b>   | <b>1</b>  | <b>60</b>  | <b>83</b>                                     | <b>174248</b>  | <b>58</b>                  | <b>44431</b>   | <b>25</b>   | <b>129817</b>  |
| Powiaty:<br>Powiats:                                    |                        |  |                            |  |   |  |   |  |                            |  |   |  |
| gorlicki .....  | 3                      | 11100  | 1                          | 100  | -   | -  | 13  | 19162  | 10                         | 3701   | 3   | 15461  |
| limanowski .....  | 1                      | 4000   | 1                          | 4000   | -   | -  | 15  | 13582  | 10                         | 1976   | 5   | 11606  |
| nowosądecki .....                                       | 9                      | 1285   | 9                          | 1285   | -   | -  | 24  | 25895  | 17                         | 9145   | 7   | 16750  |
| nowotarski .....  | 1                      | 4  | 1                          | 4  | -   | -  | 25  | 42874  | 17                         | 14074  | 8   | 28800  |

a Pracujące na sieci kanalizacyjnej.  
a Working on sewage network.

TABL. 5. OCZYSZCZALNIE ŚCIEKÓW W 2012 R. (dok.)

Stan w dniu 31 XII

WASTEWATER TREATMENT PLANTS IN 2012 (cont.)

As of 31 XII

| WYSZCZEGÓLNIENIE<br>SPECIFICATION                             | Przemysłowe Industrial |  |                            |  |   |  | Komunalne <sup>a</sup> Municipal <sup>a</sup> |  |                            |  |   |  |  |
|---|------------------------|--|----------------------------|--|---|--|---|--|----------------------------|--|---|--|--|
|   | ogółem<br>total        |  | w tym of which             |  |   |  | ogółem<br>total                               |  | w tym of which             |  |   |  |  |
|   |                        |  | biologicznie<br>biological |  | z podwyższonym usuwaniem biogenów<br>with increased biogene removal |  |   |  | biologicznie<br>biological |  | z podwyższonym usuwaniem biogenów<br>with increased biogene removal |  |  |
|   | liczba<br>num-<br>ber  | prze-<br>pusto-<br>wość w<br>m <sup>3</sup> /d<br>capaci-<br>ty in<br>m <sup>3</sup> /24 h | liczba<br>num-<br>ber      | prze-<br>pusto-<br>wość w<br>m <sup>3</sup> /d<br>capaci-<br>ty in<br>m <sup>3</sup> /24 h | liczba<br>num-<br>ber   | prze-<br>pusto-<br>wość w<br>m <sup>3</sup> /d<br>capaci-<br>ty in<br>m <sup>3</sup> /24 h | liczba<br>num-<br>ber                         | prze-<br>pusto-<br>wość w<br>m <sup>3</sup> /d<br>capaci-<br>ty in<br>m <sup>3</sup> /24 h | liczba<br>num-<br>ber      | prze-<br>pusto-<br>wość w<br>m <sup>3</sup> /d<br>capaci-<br>ty in<br>m <sup>3</sup> /24 h | liczba<br>num-<br>ber   | prze-<br>pusto-<br>wość w<br>m <sup>3</sup> /d<br>capaci-<br>ty in<br>m <sup>3</sup> /24 h |  |
| <b>Podregion<br/>nowosądecki (dok.)<br/>Subregion (cont.)</b> |                        |  |                            |  |   |  |   |  |                            |  |   |  |  |
| Powiaty (dok.):<br>Powiats (cont.):                           |                        |  |                            |  |   |  |   |  |                            |  |   |  |  |
| tatrzański .....  | 5                      | 188  | 3                          | 58   | 1   | 60   | 5   | 30535  | 4                          | 15535  | 1   | 15000  |  |
| Miasto na prawach<br>powiatu<br>City with powiat status       |                        |  |                            |  |   |  |   |  |                            |  |   |  |  |
| Nowy Sącz .....   | 4                      | 7892   | 3                          | 4637   | -   | -  | 1   | 42200  | -                          | -  | 1   | 42200  |  |
| <b>Podregion oświęcimski<br/>Subregion</b>                    | <b>18</b>              | <b>540085</b>  | <b>8</b>                   | <b>6532</b>  | <b>1</b>  | <b>26400</b>   | <b>41</b>                                     | <b>178804</b>  | <b>29</b>                  | <b>25327</b>   | <b>12</b>   | <b>153477</b>  |  |
| Powiaty:<br>Powiats:  |                        |  |                            |  |   |  |   |  |                            |  |   |  |  |
| chrzanowski .....   | 4                      | 38850  | 1                          | 600  | -   | -  | 6   | 48071  | 3                          | 2630   | 3   | 45441  |  |
| olkuski .....   | 5                      | 385788   | 3                          | 4270   | -   | -  | 6   | 18941  | 5                          | 9941   | 1   | 9000   |  |
| oświęcimski .....   | 5                      | 113768   | 1                          | 8  | 1   | 26400  | 7   | 46916  | 2                          | 780  | 5   | 46136  |  |
| suski .....   | 2                      | 1525   | 1                          | 1500   | -   | -  | 10  | 9869   | 10                         | 9869   | -   | -  |  |
| wadowicki .....   | 2                      | 154  | 2                          | 154  | -   | -  | 12  | 55007  | 9                          | 2107   | 3   | 52900  |  |
| <b>Podregion tarnowski<br/>Subregion</b>                      | <b>14</b>              | <b>120987</b>  | <b>5</b>                   | <b>11473</b>   | -   | -  | <b>33</b>                                     | <b>101622</b>  | <b>30</b>                  | <b>11926</b>   | <b>3</b>  | <b>89696</b>   |  |
| Powiaty:<br>Powiats:  |                        |  |                            |  |   |  |   |  |                            |  |   |  |  |
| brzeski .....   | 1                      | 10000  | 1                          | 10000  | -   | -  | 7   | 2258   | 7                          | 2258   | -   | -  |  |
| dąbrowski .....   | -                      | -  | -                          | -  | -   | -  | 7   | 5472   | 5                          | 2176   | 2   | 3296   |  |
| tarnowski .....   | 7                      | 1639   | 3                          | 273  | -   | -  | 18  | 7492   | 18                         | 7492   | -   | -  |  |
| Miasto na prawach<br>powiatu<br>City with powiat status       |                        |  |                            |  |   |  |   |  |                            |  |   |  |  |
| Tarnów .....  | 6                      | 109348   | 1                          | 1200   | -   | -  | 1   | 86400  | -                          | -  | 1   | 86400  |  |

a Pracujące na sieci kanalizacyjnej.

a Working on sewage network.

TABL. 6. EMISJA I REDUKCJA ZANIECZYSZCZEŃ POWIETRZA<sup>a</sup> W 2012 R.  
EMISSION AND REDUCTION OF AIR POLLUTANTS<sup>a</sup> IN 2012

| WYSZCZEGÓLNIENIE<br>SPECIFICATION                           | Emisja zanieczyszczeń w t<br><i>Emission of pollutants in t</i> |  |  |  | Zanieczyszczenia zatrzymane<br>w urządzeniach do redukcji<br>zanieczyszczeń w % zanie-<br>czyszczeń wytworzonych<br><i>Pollutants retained in pollutant<br/>reduction systems in % of<br/>pollutants produced</i> |   |
|---|---|--|--|--|---|---|
|   | pyłowych<br><i>particulates</i>                                 |  | gazowych<br>(bez dwutlenku węgla)<br><i>gases<br/>(excluding carbon dioxide)</i> |  | pyłowych<br><i>particulates</i>   | gazowych<br>(bez dwutlenku<br>węgla)<br><i>gases<br/>(excluding<br/>carbon<br/>dioxide)</i> |
|   | ogółem<br><i>total</i>  | w tym ze<br>spalania paliw<br><i>of which from<br/>the combus-<br/>tion of fuels</i> | ogółem<br><i>total</i>   | w tym dwutle-<br>nek siarki<br><i>of which<br/>sulphur dioxide</i> |   |   |
| <b>WOJEWÓDZTWO</b><br><b>VOIVODSHIP</b>                     | <b>3929</b>   | <b>2315</b>  | <b>118873</b>  | <b>28583</b>   | <b>99,4</b>   | <b>52,1</b>   |
| <b>Podregion krakowski</b> .....<br><i>Subregion</i>        | <b>359</b>  | <b>277</b>   | <b>9011</b>  | <b>5062</b>  | <b>99,6</b>   | <b>52,6</b>   |
| Powiaty: <i>Powiats:</i>                                    |   |  |  |  |   |   |
| bocheński .....   | 42  | 40   | 331  | 141  | 95,2  | 41,9  |
| krakowski .....   | 267   | 219  | 8384   | 4839   | 99,7  | 53,4  |
| miechowski .....  | 14  | -  | 168  | 52   | 46,2  | 45,6  |
| myślenicki .....  | 35  | 18   | 125  | 30   | 47,0  | 8,8   |
| proszowicki .....   | .   | .  | .  | .  | .   | .   |
| wielicki .....  | 1   | -  | 3  | -  | 95,0  | -   |
| <b>Podregion m. Kraków</b> .....<br><i>Subregion</i>        | <b>1938</b>   | <b>944</b>   | <b>28486</b>   | <b>8978</b>  | <b>98,9</b>   | <b>1,1</b>  |
| Miasto na prawach powiatu<br><i>City with powiat status</i> |   |  |  |  |   |   |
| Kraków .....  | 1938  | 944  | 28486  | 8978   | 98,9  | 1,1   |
| <b>Podregion nowosądecki</b> ...<br><i>Subregion</i>        | <b>307</b>  | <b>179</b>   | <b>2026</b>  | <b>481</b>   | <b>98,3</b>   | <b>35,0</b>   |
| Powiaty: <i>Powiats:</i>                                    |   |  |  |  |   |   |
| gorlicki .....  | 106   | 32   | 329  | 121  | 91,9  | 1,2   |
| limanowski .....  | -   | -  | 23   | 1  | -   | -   |
| nowosądecki .....   | 2   | 2  | 8  | -  | 99,6  | -   |
| nowotarski .....  | 31  | 31   | 187  | 75   | 83,2  | -   |
| tatrzański .....  | -   | -  | 23   | 3  | -   | -   |
| Miasto na prawach powiatu<br><i>City with powiat status</i> |   |  |  |  |   |   |
| Nowy Sącz .....   | 168   | 114  | 1456   | 281  | 99,0  | 42,8  |
| <b>Podregion oświęcimski</b> ....<br><i>Subregion</i>       | <b>792</b>  | <b>592</b>   | <b>65124</b>   | <b>9676</b>  | <b>99,7</b>   | <b>59,6</b>   |
| Powiaty: <i>Powiats:</i>                                    |   |  |  |  |   |   |
| chrzanowski .....   | 430   | 330  | 11785  | 6622   | 99,8  | 63,6  |
| olkuski .....   | 185   | 145  | 1968   | 852  | 99,5  | 97,4  |
| oświęcimski .....   | 130   | 86   | 51050  | 2050   | 99,7  | 3,6   |
| suski .....   | -   | -  | 13   | -  | -   | 40,9  |
| wadowicki .....   | 47  | 31   | 308  | 152  | 87,0  | -   |
| <b>Podregion tarnowski</b> .....<br><i>Subregion</i>        | <b>533</b>  | <b>323</b>   | <b>14226</b>   | <b>4386</b>  | <b>99,4</b>   | <b>60,4</b>   |
| Powiaty: <i>Powiats:</i>                                    |   |  |  |  |   |   |
| brzeski .....   | 25  | 21   | 296  | 69   | 65,8  | 78,7  |
| dąbrowski .....   | .   | .  | .  | .  | .   | .   |
| tarnowski .....   | 23  | 21   | 996  | 100  | 86,2  | -   |
| Miasto na prawach powiatu<br><i>City with powiat status</i> |   |  |  |  |   |   |
| Tarnów .....  | 485   | 281  | 12934  | 4217   | 99,5  | 61,4  |

a Z zakładów szczególnie uciążliwych dla czystości powietrza emitujących pyły, gazy lub równocześnie pyły i gazy.  
a From plants of significant nuisance to air quality emitting particulates, gases or particulates and gases.

TABL. 7. **ODPADY<sup>a</sup> WYTWORZONE I DOTYCHCZAS SKŁADOWANE (NAGROMADZONE) ORAZ TERENY ICH SKŁADOWANIA W 2012 R.**  
**WASTE<sup>a</sup> GENERATED AND LANDFILLED UP TO NOW (ACCUMULATED) AS WELL AS THEIR STORAGE YARDS AREAS IN 2012**

| WYSZCZEGÓLNIENIE<br>SPECIFICATION                           | Odpady w tys. t<br>Waste in thous. t                 |                                |                             |  |   | Tereny składowania odpadów, niezreklamowane (stan w końcu roku) w ha<br>Area of storage yards, non-reclaimed (end of year) in ha |
|---|--|--------------------------------|-----------------------------|--|---|--|
|   | wytworzone w ciągu roku<br>generated during the year |                                |                             |  | dotychczas składowane (nagromadzone <sup>b</sup> ; stan w końcu roku) landfilled up to now (accumulated <sup>b</sup> ; as of the end of year) |  |
|   | ogółem<br>total                                      | poddane odzyskowi<br>recovered | unieszkodliwione<br>treated | magazynowane czasowo<br>temporarily stored |   |  |
| <b>WOJEWÓDZTWO .....</b><br><b>VOIVODSHIP</b>               | <b>6780,9</b>  | <b>6118,2</b>                  | <b>407,6</b>                | <b>255,1</b>                               | <b>115281,3</b>   | <b>756,8</b>   |
| <b>Podregion krakowski ...</b><br><i>Subregion</i>          | <b>336,7</b>   | <b>230,4</b>                   | <b>50,0</b>                 | <b>56,3</b>                                | <b>3878,9</b>   | <b>52,8</b>  |
| Powiaty:<br><i>Powiats:</i>                                 |  |                                |                             |  |   |  |
| bocheński .....   | 49,0   | 41,9                           | 7,1                         | -  | 117,4   | 1,2  |
| krakowski .....   | 213,1  | 143,7                          | 15,5                        | 53,9                                       | 3761,5  | 51,6   |
| miechowski .....  | 5,1  | 5,1                            | -                           | -  | -   | -  |
| myślenicki .....  | 34,7   | 4,9                            | 27,4                        | 2,4  | -   | -  |
| proszowicki .....   | -  | -                              | -                           | -  | -   | -  |
| wielicki .....  | 34,8   | 34,8                           | -                           | -  | -   | -  |
| <b>Podregion m. Kraków ..</b><br><i>Subregion</i>           | <b>1364,2</b>  | <b>1036,8</b>                  | <b>192,3</b>                | <b>135,1</b>                               | <b>36764,0</b>  | <b>273,3</b>   |
| Miasto na prawach powiatu<br><i>City with powiat status</i> |  |                                |                             |  |   |  |
| Kraków .....  | 1364,2   | 1036,8                         | 192,3                       | 135,1                                      | 36764,0   | 273,3  |
| <b>Podregion nowosądecki .....</b><br><i>Subregion</i>      | <b>690,8</b>   | <b>631,0</b>                   | <b>49,0</b>                 | <b>10,8</b>                                | <b>6781,8</b>   | <b>67,7</b>  |
| Powiaty:<br><i>Powiats:</i>                                 |  |                                |                             |  |   |  |
| gorlicki .....  | 19,6   | 19,2                           | 0,1                         | 0,3  | 0,5   | 0,2  |
| limanowski .....  | 19,4   | 19,4                           | -                           | -  | -   | -  |
| nowosądecki .....   | 524,2  | 476,4                          | 47,8                        | -  | 6774,6  | 66,5   |
| nowotarski .....  | 82,1   | 72,4                           | -                           | 9,7  | 5,1   | 0,8  |

a Z wyłączeniem odpadów komunalnych. b Na terenie własnych zakładów.

a Excluding municipal waste. b On own plant grounds.



**TABL. 7. ODPADY<sup>a</sup> WYTWORZONE I DOTYCHCZAS SKŁADOWANE (NAGROMADZONE) ORAZ TERENY ICH SKŁADOWANIA W 2012 R. (dok.)**

**WASTE<sup>a</sup> GENERATED AND LANDFILLED UP TO NOW (ACCUMULATED) AS WELL AS THEIR STORAGE YARDS AREAS IN 2012 (cont.)**

| WYSZCZEGÓLNIENIE<br>SPECIFICATION                               | Odpady w tys. t<br>Waste in thous. t                 |                                |                             |  |  | Tereny składowania odpadów, niezrekultywowane (stan w końcu roku) w ha<br>Area of storage yards, non-reclaimed (end of year) in ha |
|---|--|--------------------------------|-----------------------------|--|--|--|
|   | wytworzone w ciągu roku<br>generated during the year |                                |                             |  | dotychczas składowane (nagromadzone <sup>b</sup> ; stan w końcu roku)<br>landfilled up to now (accumulated <sup>b</sup> ; as of the end of year) |  |
|   | ogółem<br>total                                      | poddane odzyskowi<br>recovered | unieszkodliwione<br>treated | magazynowane czasowo<br>temporarily stored |  |  |
| <b>Podregion nowosądecki (dok.)</b><br><i>Subregion (cont.)</i> |  |                                |                             |  |  |  |
| Powiaty (dok.):<br><i>Powiats (cont.):</i>                      |  |                                |                             |  |  |  |
| tatrzański .....  | 5,6  | 5,4                            | 0,2                         | -  | -  | -  |
| Miasto na prawach powiatu<br><i>City with powiat status</i>     |  |                                |                             |  |  |  |
| Nowy Sącz .....   | 39,9   | 38,2                           | 0,9                         | 0,8  | 1,6  | 0,2  |
| <b>Podregion oświęcimski</b><br><i>Subregion</i>                | <b>3801,4</b>  | <b>3666,1</b>                  | <b>94,5</b>                 | <b>40,8</b>                                | <b>65691,2</b>   | <b>226,3</b>   |
| Powiaty:<br><i>Powiats:</i>                                     |  |                                |                             |  |  |  |
| chrzanowski .....   | 1355,0   | 1322,3                         | 4,8                         | 27,9                                       | 18086,8  | 115,2  |
| olkuski .....   | 1588,7   | 1495,4                         | 86,5                        | 6,8  | 40806,6  | 81,2   |
| oświęcimski .....   | 798,5  | 794,1                          | 3,1                         | 1,3  | 6790,2   | 29,2   |
| suski .....   | 21,2   | 21,2                           | -                           | -  | 7,6  | 0,7  |
| wadowicki .....   | 38,0   | 33,1                           | 0,1                         | 4,8  | -  | -  |
| <b>Podregion tarnowski</b> ....<br><i>Subregion</i>             | <b>587,8</b>   | <b>553,9</b>                   | <b>21,8</b>                 | <b>12,1</b>                                | <b>2165,4</b>  | <b>136,7</b>   |
| Powiaty:<br><i>Powiats:</i>                                     |  |                                |                             |  |  |  |
| brzeski .....   | 96,3   | 96,3                           | -                           | -  | -  | -  |
| dąbrowski .....   | -  | -                              | -                           | -  | -  | -  |
| tarnowski .....   | 249,3  | 249,3                          | -                           | -  | -  | -  |
| Miasto na prawach powiatu<br><i>City with powiat status</i>     |  |                                |                             |  |  |  |
| Tarnów .....  | 242,2  | 208,3                          | 21,8                        | 12,1                                       | 2165,4   | 136,7  |

a Z wyłączeniem odpadów komunalnych. b Na terenie własnych zakładów.

a Excluding municipal waste. b On own plant grounds.

TABL. 8. OCHRONA PRZYRODY I KRAJOBRAZU<sup>a</sup> W 2012 R.

Stan w dniu 31 XII

NATURE AND LANDSCAPE PROTECTION<sup>b</sup> IN 2012

As of 31 XII

| WYSZCZEGÓLNIENIE<br>SPECIFICATION                              | Powierzchnia o szczególnych walorach przyrodniczych prawnie chroniona<br><i>Legally protected areas possessing unique environmental value</i> |   |   |  |   |   | Pomniki przyrody<br><i>Monuments of nature</i> |
|--|---|---|---|--|---|---|--|
|  | ogółem <i>total</i>   |   | w tym <i>of which</i>   |  |   |   |  |
|  | w ha<br><i>in ha</i>  | w %<br>powierzchni<br>ogólnej<br><i>in % of grand<br/>total areas</i> | parki naro-<br>dowe <sup>bc</sup><br><i>national<br/>parks<sup>bc</sup></i> | rezerwy<br>przyrody <sup>b</sup><br><i>nature<br/>reserves<sup>b</sup></i> | parki<br>krajobrazo-<br>we <sup>bd</sup><br><i>landscape<br/>parks<sup>bd</sup></i> | obszary<br>chronionego<br>krajobrazu <sup>d</sup><br><i>protected<br/>landscape<br/>areas<sup>d</sup></i> |  |
|  |   |   |   |  |   |   |  |
| <b>WOJEWÓDZTWO .....</b><br><b>VOIVODSHIP</b>                  | <b>790843,6</b>   | <b>52,1</b>   | <b>38036,1</b>  | <b>3349,5</b>  | <b>175749,1</b>   | <b>572313,9</b>   | <b>2207</b>                                    |
| <b>Podregion krakowski ....</b><br><i>Subregion</i>            | <b>147113,1</b>   | <b>36,3</b>   | <b>2145,7</b>   | <b>1401,8</b>  | <b>50455,3</b>  | <b>92915,3</b>  | <b>841</b>                                     |
| Powiaty:<br><i>Powiats:</i>                                    |   |   |   |  |   |   |  |
| bocheński .....  | 36211,6   | 55,8  | -   | 134,7  | 14244,5   | 21830,0   | 135  |
| krakowski .....  | 37949,4   | 30,8  | 2145,7  | 840,5  | 34879,4   | -   | 459  |
| miechowski .....   | 58409,4   | 86,4  | -   | 108,7  | 1331,4  | 56969,3   | 39   |
| myślenicki .....   | 7799,0  | 11,6  | -   | 283,5  | -   | 7510,0  | 110  |
| proszowicki .....  | 6606,0  | 15,9  | -   | -  | -   | 6606,0  | 31   |
| wielicki .....   | 137,7   | 0,3   | -   | 34,4   | -   | -   | 67   |
| <b>Podregion m. Kraków ....</b><br><i>Subregion</i>            | <b>4874,2</b>   | <b>14,9</b>   | <b>-</b>  | <b>48,3</b>  | <b>4721,1</b>   | <b>-</b>  | <b>266</b>                                     |
| Miasto na prawach<br>powiatu<br><i>City with powiat status</i> |   |   |   |  |   |   |  |
| Kraków .....   | 4874,2  | 14,9  | -   | 48,3   | 4721,1  | -   | 266  |
| <b>Podregion nowosądecki</b><br><i>Subregion</i>               | <b>425847,8</b>   | <b>77,8</b>   | <b>33336,8</b>  | <b>1201,5</b>  | <b>53780,8</b>  | <b>337520,2</b>   | <b>382</b>                                     |
| Powiaty:<br><i>Powiats:</i>                                    |   |   |   |  |   |   |  |
| gorlicki .....   | 59603,8   | 61,7  | 1898,9  | 24,8   | -   | 57678,8   | 36   |
| limanowski .....   | 65137,5   | 68,5  | 5468,5  | 149,1  | -   | 59518,1   | 62   |
| nowosądecki .....  | 126371,8  | 81,5  | -   | 612,5  | 47374,0   | 78381,0   | 163  |
| nowotarski .....   | 130514,5  | 88,5  | 4772,0  | 415,1  | 6406,8  | 118919,5  | 84   |

a Patrz uwagi ogólne, ust. 6 na str. 67. b Bez otuliny. c Powierzchnia Magurskiego Parku Narodowego w granicach województwa. d Bez powierzchni rezerwatów przyrody, stanowisk dokumentacyjnych, zespołów przyrodniczo-krajobrazowych i użytków ekologicznych położonych na terenie parków krajobrazowych i obszarów chronionego krajobrazu.

a See general notes, item 6 on page 67. b Excluding buffer zones. c Area of Magurski National Park in boundaries of the voivodship. d Excluding nature reserves, documentation sites, landscape-nature complexes and ecological arable lands located within landscape parks and protected landscape areas.

TABL. 8. OCHRONA PRZYRODY I KRAJOBRAZU<sup>a</sup> W 2012 R. (dok.)

Stan w dniu 31 XII

NATURE AND LANDSCAPE PROTECTION<sup>b</sup> IN 2012 (cont.)

As of 31 XII

| WYSZCZEGÓLNIENIE<br>SPECIFICATION                               | Powierzchnia o szczególnych walorach przyrodniczych prawnie chroniona<br><i>Legally protected areas possessing unique environmental value</i> |   |   |   |   |   | Pomniki przyrody<br><i>Monuments of nature</i> |
|---|---|---|---|---|---|---|--|
|   | ogółem <i>total</i>   |   | w tym <i>of which</i>   |   |   |   |  |
|   | w ha<br><i>in ha</i>  | w %<br>powierzchni<br>ogólnej<br><i>in % of grand<br/>total areas</i> | parki naro-<br>dowe <sup>b</sup><br><i>national<br/>parks<sup>b</sup></i> | rezerwy<br>przyrody<br><i>nature<br/>reserves</i> | parki<br>krajobrazo-<br>we <sup>c</sup><br><i>landscape<br/>parks<sup>c</sup></i> | obszary<br>chronionego<br>krajobrazu <sup>c</sup><br><i>protected<br/>landscape<br/>areas<sup>c</sup></i> |  |
|   |   |   |   |   |   |   |  |
| <b>Podregion nowosą-<br/>decki (dok.)<br/>Subregion (cont.)</b> |   |   |   |   |   |   |  |
| Powiaty (dok.):<br>Powiats (cont.):                             |   |   |   |   |   |   |  |
| tatrzański .....  | 43810,0   | 92,9  | 21197,4   | -   | -   | 22612,6   | 13   |
| Miasto na prawach<br>powiatu<br><i>City with powiat status</i>  |   |   |   |   |   |   |  |
| Nowy Sącz .....   | 410,2   | 7,1   | -   | -   | -   | 410,2   | 24   |
| <b>Podregion oświęcimski<br/>Subregion</b>                      | <b>56328,6</b>  | <b>20,7</b>   | <b>2553,6</b>   | <b>476,0</b>                                      | <b>36757,1</b>  | <b>15563,7</b>  | <b>432</b>                                     |
| Powiaty:<br>Powiats:  |   |   |   |   |   |   |  |
| chrzanowski .....   | 8491,1  | 22,9  | -   | 68,5  | 8408,3  | -   | 121  |
| olkuski .....   | 20357,8   | 32,9  | -   | 200,5   | 19337,5   | -   | 79   |
| oświęcimski .....   | 239,9   | 0,6   | -   | 96,9  | -   | -   | 60   |
| suski .....   | 19824,3   | 28,9  | 2553,6  | 71,9  | 1635,1  | 15563,7   | 51   |
| wadowicki .....   | 7415,5  | 11,5  | -   | 38,2  | 7376,2  | -   | 121  |
| <b>Podregion tarnowski<br/>Subregion</b>                        | <b>156679,9</b>   | <b>60,2</b>   | <b>-</b>  | <b>221,9</b>                                      | <b>30034,8</b>  | <b>126314,7</b>   | <b>286</b>                                     |
| Powiaty:<br>Powiats:  |   |   |   |   |   |   |  |
| brzeski .....   | 44830,2   | 75,9  | -   | 5,5   | 644,1   | 44172,9   | 87   |
| dąbrowski .....   | 5832,8  | 11,0  | -   | -   | -   | 5832,8  | 13   |
| tarnowski .....   | 106007,4  | 75,1  | -   | 206,9   | 29390,7   | 76309,0   | 145  |
| Miasto na prawach<br>powiatu<br><i>City with powiat status</i>  |   |   |   |   |   |   |  |
| Tarnów .....  | 9,5   | 0,1   | -   | 9,5   | -   | -   | 41   |

a Patrz uwagi ogólne, ust. 6 na str. 67. b Bez otuliny. c Powierzchnia Magurskiego Parku Narodowego w granicach województwa. d Bez powierzchni rezerwatów przyrody, stanowisk dokumentacyjnych, zespołów przyrodniczo-krajobrazowych i użytków ekologicznych położonych na terenie parków krajobrazowych i obszarów chronionego krajobrazu.

a See general notes, item 6 on page 67. b Excluding buffer zones. c Area of Magurski National Park in boundaries of the voivodship. d Excluding nature reserves, documentation sites, landscape-nature complexes and ecological arable lands located within landscape parks and protected landscape areas.

**TABL. 9. NAKŁADY NA ŚRODKI TRWAŁE SŁUŻĄCE OCHRONIE ŚRODOWISKA I GOSPODARCE WODNEJ WEDŁUG WYBRANYCH KIERUNKÓW INWESTOWANIA W 2012 R.**

(ceny bieżące)

OUTLAYS ON FIXED ASSETS IN ENVIRONMENTAL PROTECTION AND WATER

MANAGEMENT BY SELECTED DIRECTIONS OF INVESTING IN 2012 (current prices)

| WYSZCZEGÓLNIENIE<br>SPECIFICATION                              | Ochrona środowiska<br>Environmental protection |   |  |   | Gospodarka wodna<br>Water management |  |
|--|--|---|--|---|--------------------------------------|--|
|  | ogółem<br>total                                | w tym na of which on  |  |   | ogółem<br>total                      | w tym na<br>ujęcia i do-<br>prowadzenia<br>wody<br>of which on<br>water inta-<br>kes and pipe<br>systems |
|  |  | ochronę<br>powietrza<br>atmosferycznego i klimatu<br>protection of air<br>and climate | gospodarkę<br>ściekową<br>i ochronę wód<br>wastewater<br>management<br>and protection<br>of waters | gospodarkę od-<br>padami, ochro-<br>nę i przywróce-<br>nie wartości<br>użytkowej gleb<br>oraz ochronę<br>wód podziem-<br>nych i powierz-<br>chniowych<br>waste manage-<br>ment, protection<br>and recovery of<br>soils, protection<br>of surface and<br>underground<br>waters |                                      |  |
| w tys. zł in thous. zł   |  |   |  |   |                                      |  |
| <b>WOJEWÓDZTWO .....</b><br><b>VOIVODSHIP</b>                  | <b>702248,6</b>                                | <b>67897,6</b>  | <b>482861,4</b>  | <b>108826,8</b>   | <b>416189,4</b>                      | <b>111276,7</b>  |
| <b>Podregion krakowski ...</b><br><i>Subregion</i>             | <b>247100,2</b>                                | <b>16851,5</b>  | <b>190218,4</b>  | <b>36954,0</b>  | <b>63234,4</b>                       | <b>33411,1</b>   |
| Powiaty:<br><i>Powiats:</i>                                    |  |   |  |   |                                      |  |
| bocheński .....  | 24497,8  | 1467,1  | 22874,9  | -   | 4031,2                               | 3048,6   |
| krakowski .....  | 86323,2  | 2133,7  | 79544,6  | 4106,0  | 19729,5                              | 12812,7  |
| miechowski .....   | 7488,3   | 4332,5  | 2759,5   | -   | 4194,8                               | 4194,8   |
| myślenicki .....   | 96785,3  | -   | 61952,0  | 32848,0   | 27911,4                              | 6641,3   |
| proszowicki .....  | 8097,9   | 54,0  | 8043,9   | -   | 1616,6                               | 1616,6   |
| wielicki .....   | 23907,7  | 8864,2  | 15043,5  | -   | 5750,9                               | 5097,1   |
| <b>Podregion m. Kraków ..</b><br><i>Subregion</i>              | <b>96575,8</b>                                 | <b>18408,6</b>  | <b>69027,7</b>   | <b>8725,7</b>   | <b>57087,8</b>                       | <b>27947,4</b>   |
| Miasto na prawach<br>powiatu<br><i>City with powiat status</i> |  |   |  |   |                                      |  |
| Kraków .....   | 96575,8  | 18408,6   | 69027,7  | 8725,7  | 57087,8                              | 27947,4  |
| <b>Podregion<br/>nowosądecki .....</b><br><i>Subregion</i>     | <b>119447,6</b>                                | <b>12950,5</b>  | <b>91335,0</b>   | <b>261,3</b>  | <b>53238,5</b>                       | <b>16382,0</b>   |
| Powiaty:<br><i>Powiats:</i>                                    |  |   |  |   |                                      |  |
| gorlicki .....   | 19172,0  | 1019,5  | 11745,4  | -   | 4537,2                               | 2089,6   |
| limanowski .....   | 11145,1  | 4548,0  | 6597,1   | -   | 7633,4                               | 5646,5   |
| nowosądecki .....  | 38609,5  | 2489,1  | 33391,1  | 123,9   | 23168,9                              | 6836,0   |
| nowotarski .....   | 44212,6  | 3015,0  | 37377,7  | 41,6  | 3841,3                               | 873,4  |

TABL. 9. NAKŁADY NA ŚRODKI TRWAŁE SŁUŻĄCE OCHRONIE ŚRODOWISKA I GOSPODARCE WODNEJ WEDŁUG WYBRANYCH KIERUNKÓW INWESTOWANIA W 2012 R. (dok.)  
 OUTLAYS ON FIXED ASSETS IN ENVIRONMENTAL PROTECTION AND WATER MANAGEMENT BY SELECTED DIRECTIONS OF INVESTING IN 2012 (cont.)

| WYSZCZEGÓLNIENIE<br>SPECIFICATION                              | Ochrona środowiska<br>Environmental protection |   |  |   | Gospodarka wodna<br>Water management |  |
|--|--|---|--|---|--------------------------------------|--|
|  | ogółem<br>total                                | w tym na of which on  |  |   | ogółem<br>total                      | w tym na<br>ujęcia i do-<br>prowadzenia<br>wody<br>of which on<br>water inta-<br>kes and pipe<br>systems |
|  |  | ochronę<br>powietrza<br>atmosferycznego i klimatu<br>protection of air<br>and climate | gospodarke<br>ściekową<br>i ochronę wód<br>wastewater<br>management<br>and protection<br>of waters | gospodarke od-<br>padami, ochro-<br>nę i przywróce-<br>nie wartości<br>użytkowej gleb<br>oraz ochronę<br>wód podziem-<br>nych i powierz-<br>chniowych<br>waste manage-<br>ment, protection<br>and recovery of<br>soils, protection<br>of surface and<br>underground<br>waters |                                      |  |
| w tys. zł in thous. zł   |  |   |  |   |                                      |  |
| <b>Podregion nowosą-<br/>decki (dok.)</b><br>Subregion (cont.) |  |   |  |   |                                      |  |
| Powiaty (dok.):<br>Powiats (cont.):                            |  |   |  |   |                                      |  |
| tatrzański .....   | 3745,1   | 151,5   | 1431,3   | 52,3  | 1537,4                               | 936,5  |
| Miasto na prawach<br>powiatu<br>City with powiat status        |  |   |  |   |                                      |  |
| Nowy Sącz .....  | 2563,3   | 1727,4  | 792,4  | 43,5  | 12520,3                              | -  |
| <b>Podregion oświęcimski</b><br>Subregion                      | <b>176222,7</b>                                | <b>16511,9</b>  | <b>91118,9</b>   | <b>60076,1</b>  | <b>147277,8</b>                      | <b>15653,2</b>   |
| Powiaty:<br>Powiats:   |  |   |  |   |                                      |  |
| chrzanowski .....  | 16609,2  | 1255,5  | 6878,4   | 414,4   | 4164,4                               | 4164,4   |
| olkuski .....  | 54728,5  | -   | 3990,2   | 50609,1   | 3716,2                               | 3716,2   |
| oświęcimski .....  | 62464,1  | 8410,4  | 48353,8  | 5374,2  | 16617,0                              | 2287,4   |
| suski .....  | 19170,2  | 5327,0  | 13761,2  | 82,0  | 3407,5                               | 1793,5   |
| wadowicki .....  | 23250,7  | 1519,0  | 18135,3  | 3596,4  | 119372,7                             | 3691,7   |
| <b>Podregion tarnowski ...</b><br>Subregion                    | <b>62902,3</b>                                 | <b>3175,1</b>   | <b>41161,4</b>   | <b>2794,7</b>   | <b>95350,9</b>                       | <b>17883,0</b>   |
| Powiaty:<br>Powiats:   |  |   |  |   |                                      |  |
| brzeski .....  | 13608,9  | 3050,4  | 9238,7   | 49,8  | 11786,3                              | 6134,6   |
| dąbrowski .....  | 3017,8   | -   | 2976,8   | -   | 6647,7                               | 20,0   |
| tarnowski .....  | 26820,9  | -   | 25909,3  | 429,1   | 10997,0                              | 9042,1   |
| Miasto na prawach<br>powiatu<br>City with powiat status        |  |   |  |   |                                      |  |
| Tarnów .....   | 19454,7  | 124,7   | 3036,6   | 2315,8  | 65919,9                              | 2686,3   |

TABL. 10. NAKŁADY NA ŚRODKI TRWAŁE SŁUŻĄCE OCHRONIE ŚRODOWISKA I GOSPODARCE WODNEJ WEDŁUG ŹRÓDEŁ FINANSOWANIA W 2012 R. (ceny bieżące)  
 OUTLAYS ON FIXED ASSETS IN ENVIRONMENTAL PROTECTION AND WATER MANAGEMENT BY FINANCING SOURCES IN 2012 (current prices)

A. OCHRONA ŚRODOWISKA  
 ENVIRONMENTAL PROTECTION

| WYSZCZEGÓLNIENIE<br>SPECIFICATION                    | Ogółem<br>Total | Środki Funds                            |                          |                           |                   |  | z zagranicy <sup>b</sup><br>from abroad <sup>b</sup> | Fundusze ekologiczne (pożyczki, kredyty i dotacje)<br>Ecological funds (loans, credits and allocations) | Kredyty i pożyczki krajowe, w tym bankowe<br>Domestic credits and loans, of which not bank | Inne środki, w tym nakłady niesfinansowane<br>Other funds, of which not financed outlays |
|--|-----------------|---|--------------------------|---------------------------|-------------------|--|--|---|--|--|
|  |                 | własne <sup>a</sup><br>own <sup>a</sup> | z budżetu<br>from budget |                           | powiatu<br>powiat | gminy (współudział)<br>gmina (cooperation) |  |   |  |  |
|  |                 |   | centralnego<br>central   | województwa<br>voivodship |                   |  |  |   |  |  |
| w tys. zł in thous. zł                               |                 |   |                          |                           |                   |  |  |   |  |  |
| <b>WOJEWÓDZTWO ...<br/>VOIVODSHIP</b>                | <b>702248,6</b> | <b>325300,9</b>                         | <b>276,9</b>             | <b>1977,1</b>             | <b>4868,9</b>     | <b>15433,7</b>                             | <b>153512,4</b>                                      | <b>167864,8</b>   | <b>20051,4</b>   | <b>12962,5</b>   |
| <b>Podregion<br/>krakowski .....<br/>Subregion</b>   | <b>247100,2</b> | <b>66715,9</b>                          | -                        | <b>1408,0</b>             | <b>0,2</b>        | <b>448,3</b>                               | <b>87426,4</b>                                       | <b>77276,4</b>  | <b>4297,5</b>  | <b>9527,5</b>  |
| Powiaty:<br>Powiats:                                 |                 |   |                          |                           |                   |  |  |   |  |  |
| bocheński .....                                      | 24497,8         | 13286,5                                 | -                        | 626,0                     | -                 | 155,8                                      | 9129,5   | -   | 1300,0   | -  |
| krakowski .....                                      | 86323,2         | 25879,9                                 | -                        | -                         | -                 | -  | 15617,0  | 43350,5   | -  | 1475,8   |
| miechowski .....                                     | 7488,3          | 1487,2                                  | -                        | -                         | 0,2               | 94,5                                       | 3206,5   | 316,9   | 1398,0   | 985,0  |
| myślenicki .....                                     | 96785,3         | 10181,7                                 | -                        | -                         | -                 | -  | 46002,4  | 32688,4   | 846,1  | 7066,7   |
| proszowicki .....                                    | 8097,9          | 896,2                                   | -                        | -                         | -                 | -  | 6351,5   | 850,2   | -  | -  |
| wielicki .....                                       | 23907,7         | 14984,4                                 | -                        | 782,0                     | -                 | 198,0                                      | 7119,5   | 70,4  | 753,4  | -  |
| <b>Podregion<br/>m. Kraków .....<br/>Subregion</b>   | <b>96575,8</b>  | <b>95834,0</b>                          | -                        | -                         | -                 | -  | -  | <b>536,4</b>  | <b>205,4</b>   | -  |
| Miasto na prawach powiatu<br>City with powiat status |                 |   |                          |                           |                   |  |  |   |  |  |
| Kraków .....   | 96575,8         | 95834,0                                 | -                        | -                         | -                 | -  | -  | 536,4   | 205,4  | -  |
| <b>Podregion<br/>nowosądecki .....<br/>Subregion</b> | <b>119447,6</b> | <b>42330,2</b>                          | <b>226,0</b>             | <b>550,4</b>              | <b>4306,1</b>     | <b>12518,8</b>                             | <b>31884,4</b>                                       | <b>20147,8</b>  | <b>7403,9</b>  | <b>80,0</b>  |
| Powiaty:<br>Powiats:                                 |                 |   |                          |                           |                   |  |  |   |  |  |
| gorlicki .....                                       | 19172,0         | 7372,1                                  | -                        | 550,4                     | -                 | 2809,0                                     | 4744,6   | 3054,9  | 641,0  | -  |
| limanowski .....                                     | 11145,1         | 5588,0                                  | 22,0                     | -                         | -                 | -  | 5046,9   | -   | 488,2  | -  |
| nowosądecki .....                                    | 38609,5         | 5669,3                                  | 204,0                    | -                         | 59,0              | 1876,8                                     | 17484,7  | 7341,0  | 5974,7   | -  |
| nowotarski .....                                     | 44212,6         | 17909,6                                 | -                        | -                         | 4247,1            | 7833,0                                     | 4608,2   | 9614,7  | -  | -  |

a Łącznie ze środkami z budżetu gmin będących inwestorami. b Środki bezwrotnie i zwrótne uzyskane w ramach międzynarodowych programów, funduszy pomocowych (w tym Fundusz Spójności), funduszy strukturalnych, pomocy bilateralnej, ekokonwersji.

a Including funds from budget of gminas, which are investors. b Non-returnable and returnable funds receive from international programs, assistance funds (including Cohesion Fund), structural funds, bilateral assistance, ecological conversion.

TABL. 10. NAKŁADY NA ŚRODKI TRWAŁE SŁUŻĄCE OCHRONIE ŚRODOWISKA  
I GOSPODARCE WODNEJ WEDŁUG ŹRÓDEŁ FINANSOWANIA W 2012 R. (cd.)  
OUTLAYS ON FIXED ASSETS IN ENVIRONMENTAL PROTECTION AND WATER  
MANAGEMENT BY FINANCING SOURCES IN 2012 (cont.)

A. OCHRONA ŚRODOWISKA (dok.)  
ENVIRONMENTAL PROTECTION (cont.)

| WYSZCZEGÓLNIENIE<br>SPECIFICATION                               | Ogółem<br>Total | Środki Funds                            |                        |                           |                   |  |  | Fundusze ekologiczne (pożyczki, kredyty i dotacje)<br>Ecological funds (loans, credits and allocations) | Kredyty i pożyczki krajowe, w tym bankowe<br>Domestic credits and loans, of which bank | Inne środki, w tym nakłady niesfinansowane<br>Other funds, of which not financed outlays |
|---|-----------------|---|------------------------|---------------------------|-------------------|--|--|---|--|--|
|   |                 | z budżetu                               |                        | from budget               |                   | z zagranicy <sup>b</sup><br>from abroad <sup>b</sup> | gminy (współudział)<br>gmina (cooperation) |   |  |  |
|   |                 | własne <sup>a</sup><br>own <sup>a</sup> | centralnego<br>central | województwa<br>voivodship | powiatu<br>powiat |  |  |   |  |  |
| w tys. zł in thous. zł  |                 |   |                        |                           |                   |  |  |   |  |  |
| <b>Podregion nowosądecki (dok.)</b><br><i>Subregion (cont.)</i> |                 |   |                        |                           |                   |  |  |   |  |  |
| Powiaty (dok.):<br><i>Powiats (cont.):</i>                      |                 |   |                        |                           |                   |  |  |   |  |  |
| tatrzański .....  | 3745,1          | 3607,9                                  | -                      | -                         | -                 | -  | -  | 137,2   | -  | -  |
| Miasto na prawach powiatu<br><i>City with powiat status</i>     |                 |   |                        |                           |                   |  |  |   |  |  |
| Nowy Sącz .....   | 2563,3          | 2183,3                                  | -                      | -                         | -                 | -  | -  | -   | 300,0  | 80,0   |
| <b>Podregion oświęcimski</b> .....                              | <b>176222,7</b> | <b>90657,4</b>                          | <b>50,9</b>            | -                         | <b>562,6</b>      | <b>2466,6</b>  | <b>17223,9</b>                             | <b>56172,3</b>  | <b>5829,0</b>  | <b>3260,0</b>  |
| <i>Subregion</i>  |                 |   |                        |                           |                   |  |  |   |  |  |
| Powiaty:<br><i>Powiats:</i>                                     |                 |   |                        |                           |                   |  |  |   |  |  |
| chrzanowski .....   | 16609,2         | 9419,7                                  | -                      | -                         | 296,5             | -  | -  | 4434,0  | 2459,0   | -  |
| olkuski .....   | 54728,5         | 29676,8                                 | -                      | -                         | -                 | 78,9   | 414,2                                      | 24558,6   | -  | -  |
| oświęcimski .....   | 62464,1         | 34553,7                                 | 50,9                   | -                         | 266,1             | 1460,7   | 6720,4                                     | 15144,3   | 1008,0   | 3260,0   |
| suski .....   | 19170,2         | 6619,5                                  | -                      | -                         | -                 | 927,0  | -  | 11623,7   | -  | -  |
| wadowicki .....   | 23250,7         | 10387,7                                 | -                      | -                         | -                 | -  | 10089,3                                    | 411,7   | 2362,0   | -  |
| <b>Podregion tarnowski</b> .....                                | <b>62902,3</b>  | <b>29763,4</b>                          | -                      | <b>18,7</b>               | -                 | -  | <b>16977,7</b>                             | <b>13731,9</b>  | <b>2315,6</b>  | <b>95,0</b>  |
| <i>Subregion</i>  |                 |   |                        |                           |                   |  |  |   |  |  |
| Powiaty:<br><i>Powiats:</i>                                     |                 |   |                        |                           |                   |  |  |   |  |  |
| brzeski .....   | 13608,9         | 6246,9                                  | -                      | -                         | -                 | -  | 3365,2                                     | 2726,8  | 1270,0   | -  |
| dąbrowski .....   | 3017,8          | 1502,8                                  | -                      | -                         | -                 | -  | -  | 1515,0  | -  | -  |
| tarnowski .....   | 26820,9         | 12607,3                                 | -                      | -                         | -                 | -  | 10895,0                                    | 2178,0  | 1045,6   | 95,0   |
| Miasto na prawach powiatu<br><i>City with powiat status</i>     |                 |   |                        |                           |                   |  |  |   |  |  |
| Tarnów .....  | 19454,7         | 9406,4                                  | -                      | 18,7                      | -                 | -  | 2717,5                                     | 7312,1  | -  | -  |

a Łącznie ze środkami z budżetu gmin będących inwestorami. b Środki bezzwrotne i zwrotne uzyskane w ramach międzynarodowych programów, funduszy pomocowych (w tym Fundusz Spójności), funduszy strukturalnych, pomocy bilateralnej, ekokonwersji.

a Including funds from budget of gminas, which are investors. b Non-returnable and returnable funds receive from international programs, assistance funds (including Cohesion Fund), structural funds, bilateral assistance, ecological conversion.

TABL. 10. NAKŁADY NA ŚRODKI TRWAŁE SŁUŻĄCE OCHRONIE ŚRODOWISKA  
I GOSPODARCE WODNEJ WEDŁUG ŹRÓDEŁ FINANSOWANIA W 2012 R. (cd.)  
OUTLAYS ON FIXED ASSETS IN ENVIRONMENTAL PROTECTION AND WATER  
MANAGEMENT BY FINANCING SOURCES IN 2012 (cont.)

B. GOSPODARKA WODNA  
WATER MANAGEMENT

| WYSZCZEGÓLNIENIE<br>SPECIFICATION                    | Ogółem<br>Total | Środki Funds                            |                        |                           |                   |  | z zagranicy <sup>b</sup><br>from abroad <sup>b</sup> | Fundusze ekologiczne (pożyczki, kredyty i dotacje)<br>Ecological funds (loans, credits and allocations) | Kredyty i pożyczki krajowe, w tym bankowe<br>Domestic credits and loans, of which not bank | Inne środki, w tym nakłady niesfinansowane<br>Other funds, of which not financed outlays |
|--|-----------------|---|------------------------|---------------------------|-------------------|--|--|---|--|--|
|  |                 | z budżetu<br>from budget                |                        |                           |                   |  |  |   |  |  |
|  |                 | własne <sup>a</sup><br>own <sup>a</sup> | centralnego<br>central | województwa<br>voivodship | powiatu<br>powiat | gminy (współudział)<br>gmina (cooperation) |  |   |  |  |
| w tys. zł in thous. zł                               |                 |   |                        |                           |                   |  |  |   |  |  |
| <b>WOJEWÓDZTWO ...<br/>VOIVODSHIP</b>                | <b>416189,4</b> | <b>106969,1</b>                         | <b>47285,2</b>         | <b>3398,7</b>             | <b>32,5</b>       | <b>3107,1</b>                              | <b>44667,1</b>                                       | <b>201047,5</b>   | <b>4504,6</b>  | <b>5177,6</b>  |
| <b>Podregion<br/>krakowski .....<br/>Subregion</b>   | <b>63234,4</b>  | <b>24761,4</b>                          | -                      | <b>1257,0</b>             | -                 | <b>208,1</b>                               | <b>6691,9</b>  | <b>23439,9</b>  | <b>2521,5</b>  | <b>4354,6</b>  |
| Powiaty:<br>Powiats:                                 |                 |   |                        |                           |                   |  |  |   |  |  |
| bocheński .....                                      | 4031,2          | 1971,2                                  | -                      | -                         | -                 | -  | 976,0  | -   | 1000,0   | 84,0   |
| krakowski .....                                      | 19729,5         | 7523,0                                  | -                      | -                         | -                 | 102,1                                      | 1962,3   | 9040,7  | 285,5  | 815,9  |
| miechowski .....                                     | 4194,8          | 1480,8                                  | -                      | 1257,0                    | -                 | 106,0                                      | 115,0  | -   | 1236,0   | -  |
| myślenicki .....                                     | 27911,4         | 7588,3                                  | -                      | -                         | -                 | -  | 2469,2   | 14399,2   | -  | 3454,7   |
| proszowicki .....                                    | 1616,6          | 447,2                                   | -                      | -                         | -                 | -  | 1169,4   | -   | -  | -  |
| wielicki .....                                       | 5750,9          | 5750,9                                  | -                      | -                         | -                 | -  | -  | -   | -  | -  |
| <b>Podregion<br/>m. Kraków .....<br/>Subregion</b>   | <b>57087,8</b>  | <b>31377,2</b>                          | <b>12915,6</b>         | <b>803,7</b>              | <b>32,5</b>       | <b>150,6</b>                               | <b>4123,8</b>  | <b>7602,5</b>   | -  | <b>81,9</b>  |
| Miasto na prawach powiatu<br>City with powiat status |                 |   |                        |                           |                   |  |  |   |  |  |
| Kraków .....   | 57087,8         | 31377,2                                 | 12915,6                | 803,7                     | 32,5              | 150,6                                      | 4123,8   | 7602,5  | -  | 81,9   |
| <b>Podregion<br/>nowosądecki .....<br/>Subregion</b> | <b>53238,5</b>  | <b>21391,9</b>                          | <b>10053,3</b>         | <b>407,5</b>              | -                 | <b>802,1</b>                               | <b>10091,7</b>                                       | <b>10264,9</b>  | <b>227,1</b>   | -  |
| Powiaty:<br>Powiats:                                 |                 |   |                        |                           |                   |  |  |   |  |  |
| gorlicki .....                                       | 4537,2          | 3621,2                                  | -                      | -                         | -                 | -  | 277,6  | 638,4   | -  | -  |
| limanowski .....                                     | 7633,4          | 4927,9                                  | 17,9                   | -                         | -                 | 20,0                                       | 2492,5   | -   | 175,1  | -  |
| nowosądecki .....                                    | 23168,9         | 8859,0                                  | -                      | -                         | -                 | 759,1                                      | 6094,2   | 7404,6  | 52,0   | -  |
| nowotarski .....                                     | 3841,3          | 2725,2                                  | -                      | 180,0                     | -                 | 23,0                                       | 913,1  | -   | -  | -  |

a Łącznie ze środkami z budżetu gmin będących inwestorami. b Środki bezwrotne i zwrotne uzyskane w ramach międzynarodowych programów, funduszy pomocowych (w tym Fundusz Spójności), funduszy strukturalnych, pomocy bilateralnej, ekokonwersji.

a Including funds from budget of gminas, which are investors. b Non-returnable and returnable funds receive from international programs, assistance funds (including Cohesion Fund), structural funds, bilateral assistance, ecological conversion.



TABL. 10. NAKŁADY NA ŚRODKI TRWAŁE SŁUŻĄCE OCHRONIE ŚRODOWISKA I GOSPODARCE WODNEJ WEDŁUG ŹRÓDEŁ FINANSOWANIA W 2012 R. (dok.)

OUTLAYS ON FIXED ASSETS IN ENVIRONMENTAL PROTECTION AND WATER MANAGEMENT BY FINANCING SOURCES IN 2012 (cont.)

B. GOSPODARKA WODNA (dok.)  
WATER MANAGEMENT (cont.)

| WYSZCZEGÓLNIENIE<br>SPECIFICATION                        | Ogółem<br>Total | Środki Funds          |                     |                        |                |   | Fundusze ekologiczne (pożyczki, kredyty i dotacje)<br>Ecological funds (loans, credits and allocations) | Kredyty i pożyczki krajowe, w tym bankowe<br>Domestic credits and loans, of which bank | Inne środki, w tym nakłady niesfinansowane<br>Other funds, of which not financed outlays |                         |
|--|-----------------|-----------------------|---------------------|------------------------|----------------|---|---|--|--|-------------------------|
|  |                 | z budżetu from budget |                     |                        |                |   |   |  |  |                         |
|  |                 | własne own            | centralnego central | województwa voivodship | powiatu powiat | gminy (współudział) gmina (cooperation) |   |  |  | z zagranicy from abroad |
| w tys. zł in thous. zł                                   |                 |                       |                     |                        |                |   |   |  |  |                         |
| <b>Podregion nowosądecki (dok.)</b><br>Subregion (cont.) |                 |                       |                     |                        |                |   |   |  |  |                         |
| Powiaty (dok.):<br>Powiats (cont.):                      |                 |                       |                     |                        |                |   |   |  |  |                         |
| tatrzański .....   | 1537,4          | 1258,6                | -                   | -                      | -              | -                                       | 271,5   | 7,3  | -  |                         |
| Miasto na prawach powiatu<br>City with powiat status     |                 |                       |                     |                        |                |   |   |  |  |                         |
| Nowy Sącz .....  | 12520,3         | -                     | 10035,4             | 227,5                  | -              | -                                       | 42,8  | 2214,6   | -  |                         |
| <b>Podregion oświęcimski</b> .....                       | <b>147277,8</b> | <b>16005,8</b>        | <b>4509,4</b>       | <b>495,7</b>           | -              | <b>1497,6</b>                           | <b>7240,7</b>   | <b>117408,5</b>  | <b>86,0</b>  | <b>34,1</b>             |
| Subregion  |                 |                       |                     |                        |                |   |   |  |  |                         |
| Powiaty:<br>Powiats:                                     |                 |                       |                     |                        |                |   |   |  |  |                         |
| chrzanowski .....  | 4164,4          | 4164,4                | -                   | -                      | -              | -                                       | -   | -  | -  |                         |
| olkuski .....  | 3716,2          | 3510,1                | -                   | -                      | -              | -                                       | 206,1   | -  | -  |                         |
| oświęcimski .....  | 16617,0         | 3089,0                | 4509,4              | 495,7                  | -              | 1497,6                                  | 4359,4  | 2650,3   | 15,6   |                         |
| suski .....  | 3407,5          | 2875,7                | -                   | -                      | -              | -                                       | 362,5   | 64,8   | 86,0   |                         |
| wadowicki .....  | 119372,7        | 2366,6                | -                   | -                      | -              | -                                       | 2312,7  | 114693,4   | -  |                         |
| <b>Podregion tarnowski</b> .....                         | <b>95350,9</b>  | <b>13432,8</b>        | <b>19806,9</b>      | <b>434,8</b>           | -              | <b>448,7</b>                            | <b>16519,0</b>  | <b>42331,7</b>   | <b>1670,0</b>  | <b>707,0</b>            |
| Subregion  |                 |                       |                     |                        |                |   |   |  |  |                         |
| Powiaty:<br>Powiats:                                     |                 |                       |                     |                        |                |   |   |  |  |                         |
| brzeski .....  | 11786,3         | 3714,9                | -                   | -                      | -              | -                                       | 6401,4  | -  | 1670,0   |                         |
| dąbrowski .....  | 6647,7          | 55,7                  | -                   | -                      | -              | -                                       | -   | 6592,0   | -  |                         |
| tarnowski .....  | 10997,0         | 6476,4                | -                   | -                      | -              | -                                       | 2417,1  | 1396,5   | 707,0  |                         |
| Miasto na prawach powiatu<br>City with powiat status     |                 |                       |                     |                        |                |   |   |  |  |                         |
| Tarnów .....   | 65919,9         | 3185,8                | 19806,9             | 434,8                  | -              | 448,7                                   | 7700,5  | 34343,2  | -  |                         |

a Łącznie ze środkami z budżetu gmin będących inwestorami. b Środki bezzwrotne i zwrotne uzyskane w ramach międzynarodowych programów, funduszy pomocowych (w tym Fundusz Spójności), funduszy strukturalnych, pomocy bilateralnej, ekokonwersji.

a Including funds from budget of gminas, which are investors. b Non-returnable and returnable funds receive from international programs, assistance funds (including Cohesion Fund), structural funds, bilateral assistance, ecological conversion.

## DZIAŁ II

### PODZIAŁ ADMINISTRACYJNY I SAMORZĄD TERYTORIALNY

#### Uwagi ogólne

1. Z dniem 1 I 1999 r. (na mocy ustawy z dnia 24 VII 1998 r., Dz. U. Nr 96, poz. 603) wprowadzono nowy zasadniczy trójstopniowy podział terytorialny państwa, którego jednostkami są: gminy, powiaty i województwa.

Gmina jest podstawową jednostką terytorialnego podziału kraju. Jednostkami pomocniczymi w gminach są m.in. sołectwa, których organizację i zakres działania określa właściwa rada gminy odrębnym statutem.

2. Kadencja prezydentów, burmistrzów, wójtów oraz rad gmin, rad miejskich na prawach powiatu i rad powiatów trwa 4 lata, licząc od dnia wyborów.

3. Charakterystykę demograficzno-zawodową radnych w jednostkach samorządu terytorialnego oparto o wyniki sprawozdawczości za rok 2012, aktualizującej dane o radnych zawarte w obwieszczeniach terytorialnych komisji wyborczych z wyborów samorządowych w dniu 21 XI 2010 r.

Grupowania radnych organów jednostek samorządu terytorialnego według grup zawodów dokonano na podstawie Klasyfikacji Zawodów i Specjalności na potrzeby rynku pracy wprowadzonej rozporządzeniem Ministra Pracy i Polityki Społecznej z dnia 27 IV 2010 r. (Dz. U. Nr 82, poz. 537).

## CHAPTER II

### ADMINISTRATIVE DIVISION AND TERRITORIAL SELF-GOVERNMENT

#### General notes

1. On 1 I 1999 a new fundamental three-tier administrative division of the country (Journal of Laws No. 96, item 603, dated 24 VII 1998) was introduced, the entities of which are: gminas, powiats and voivodships.

The gmina is the basic unit of the country's territorial structure. Auxiliary entities in gminas are, among others, village administrator's offices. Their organization and scope of activity is outlined by individual gmina councils in a separate statute.

2. The term of presidents, mayors, village mayors as well as gmina councils, city councils in cities with powiat status and powiat councils lasts 4 years, counting from the day of election.

3. The demographic and professional characteristics of councillors in local self-government entities is based on reporting results for 2012, updating information concerning councillors included in announcements of local election commissions from the 21 XI 2010 elections.

The grouping of councillors of organs of local self-government entities by occupational groups is made on the basis of the Polish Classification of Occupations and Specializations for Labour Market Needs, which was introduced by a decree of the Minister of Labour and Social Policy, dated 27 IV 2010 (Journal of Laws No. 82, item 537).

TABL. 1 (11). JEDNOSTKI PODZIAŁU TERYTORIALNEGO W 2012 R.

Stan w dniu 31 XII

TERRITORIAL DIVISION UNITS IN 2012

As of 31 XII

| WYSZCZEGÓLNIENIE<br>SPECIFICATION                           | Gminy Gminas    |                   |                   |                                      | Miasta<br>Towns | Miejscowości<br>wiejskie<br>Rural<br>localities | Sołectwa<br>Village<br>administra-<br>tor's offices |
|---|-----------------|-------------------|-------------------|--------------------------------------|-----------------|---|---|
|   | ogółem<br>total | miejskie<br>urban | wiejskie<br>rural | miejsko-<br>-wiejskie<br>urban-rural |                 |   |   |
| <b>WOJEWÓDZTWO .....</b><br><b>VOIVODSHIP</b>               | <b>182</b>      | <b>14</b>         | <b>121</b>        | <b>47</b>                            | <b>61</b>       | <b>1949</b>                                     | <b>1918</b>   |
| <b>Podregion krakowski .....</b><br><i>Subregion</i>        | <b>53</b>       | <b>1</b>          | <b>38</b>         | <b>14</b>                            | <b>15</b>       | <b>794</b>                                      | <b>804</b>  |
| Powiaty: <i>Powiats:</i>                                    |                 |                   |                   |                                      |                 |   |   |
| bocheński .....   | 9               | 1                 | 7                 | 1                                    | 2               | 103   | 101   |
| krakowski .....   | 17              | -                 | 12                | 5                                    | 5               | 264   | 271   |
| miechowski .....  | 7               | -                 | 6                 | 1                                    | 1               | 142   | 140   |
| myślenicki .....  | 9               | -                 | 6                 | 3                                    | 3               | 71  | 78  |
| proszowicki .....   | 6               | -                 | 4                 | 2                                    | 2               | 122   | 123   |
| wielicki .....  | 5               | -                 | 3                 | 2                                    | 2               | 92  | 91  |
| <b>Podregion m. Kraków .....</b><br><i>Subregion</i>        | <b>1</b>        | <b>1</b>          | <b>-</b>          | <b>-</b>                             | <b>1</b>        | <b>-</b>  | <b>-</b>  |
| Miasto na prawach powiatu<br><i>City with powiat status</i> |                 |                   |                   |                                      |                 |   |   |
| Kraków .....  | 1               | 1                 | -                 | -                                    | 1               | -   | -   |
| <b>Podregion nowosądecki .....</b><br><i>Subregion</i>      | <b>58</b>       | <b>7</b>          | <b>43</b>         | <b>8</b>                             | <b>15</b>       | <b>496</b>                                      | <b>486</b>  |
| Powiaty: <i>Powiats:</i>                                    |                 |                   |                   |                                      |                 |   |   |
| gorlicki .....  | 10              | 1                 | 7                 | 2                                    | 3               | 78  | 75  |
| limanowski .....  | 12              | 2                 | 10                | -                                    | 2               | 89  | 94  |
| nowosądecki .....   | 16              | 1                 | 11                | 4                                    | 5               | 198   | 195   |
| nowotarski .....  | 14              | 1                 | 11                | 2                                    | 3               | 100   | 98  |
| tatrzański .....  | 5               | 1                 | 4                 | -                                    | 1               | 31  | 24  |
| Miasto na prawach powiatu<br><i>City with powiat status</i> |                 |                   |                   |                                      |                 |   |   |
| Nowy Sącz .....   | 1               | 1                 | -                 | -                                    | 1               | -   | -   |
| <b>Podregion oświęcimski .....</b><br><i>Subregion</i>      | <b>39</b>       | <b>4</b>          | <b>21</b>         | <b>14</b>                            | <b>18</b>       | <b>329</b>                                      | <b>289</b>  |
| Powiaty: <i>Powiats:</i>                                    |                 |                   |                   |                                      |                 |   |   |
| chrzanowski .....   | 5               | -                 | 1                 | 4                                    | 4               | 33  | 35  |
| olkuski .....   | 6               | 1                 | 3                 | 2                                    | 3               | 108   | 87  |
| oświęcimski .....   | 9               | 1                 | 4                 | 4                                    | 5               | 54  | 39  |
| suski .....   | 9               | 2                 | 6                 | 1                                    | 3               | 53  | 41  |
| wadowicki .....   | 10              | -                 | 7                 | 3                                    | 3               | 81  | 87  |
| <b>Podregion tarnowski .....</b><br><i>Subregion</i>        | <b>31</b>       | <b>1</b>          | <b>19</b>         | <b>11</b>                            | <b>12</b>       | <b>330</b>                                      | <b>339</b>  |
| Powiaty: <i>Powiats:</i>                                    |                 |                   |                   |                                      |                 |   |   |
| brzeski .....   | 7               | -                 | 5                 | 2                                    | 2               | 71  | 73  |
| dąbrowski .....   | 7               | -                 | 5                 | 2                                    | 2               | 79  | 80  |
| tarnowski .....   | 16              | -                 | 9                 | 7                                    | 7               | 180   | 186   |
| Miasto na prawach powiatu<br><i>City with powiat status</i> |                 |                   |                   |                                      |                 |   |   |
| Tarnów .....  | 1               | 1                 | -                 | -                                    | 1               | -   | -   |

TABL. 2 (12). RADNI RAD GMIN<sup>a</sup> WEDŁUG PŁCI, WIEKU I POZIOMU WYKSZTAŁCENIA  
W 2012 R.

Stan w dniu 31 XII

COUNCILLORS OF GMINA COUNCILS<sup>a</sup> BY SEX, AGE AND EDUCATIONAL LEVEL  
IN 2012

As of 31 XII

| WYSZCZEGÓLNIENIE<br>SPECIFICATION               | Ogółem<br>Total | W tym<br>kobiety<br>Of<br>which<br>women | Z liczby ogółem - w wieku<br>Of total number - at age |            |            |             |                                   | Z liczby ogółem - z wykształceniem<br>Of total number - with education |  |  |   |  |
|---|-----------------|--|---|------------|------------|-------------|-----------------------------------|--|--|--|---|--|
|   |                 |  | 18-29<br>lat  | 30-39      | 40-49      | 50-59       | 60 lat<br>i więcej<br>and<br>more | wyż-<br>szym<br>tertiary   | policeal<br>liceal-<br>nym i<br>średnim<br>post-<br>-se-<br>condary<br>and<br>second-<br>ary | zasad-<br>niczym<br>zawo-<br>dowym<br>basic<br>voca-<br>tional | gimna-<br>zjalnym<br>i<br>podsta-<br>wowym<br>lower<br>sec-<br>ondary<br>and<br>primary |  |
| <b>WOJEWÓDZTWO .....<br/>VOIVODSHIP</b>         | <b>2851</b>     | <b>665</b>                               | <b>85</b>   | <b>335</b> | <b>680</b> | <b>1131</b> | <b>620</b>                        | <b>913</b>   | <b>1160</b>  | <b>697</b>   | <b>81</b>   |  |
| <b>Podregion krakowski .....<br/>Subregion:</b> | <b>838</b>      | <b>228</b>                               | <b>26</b>   | <b>109</b> | <b>205</b> | <b>333</b>  | <b>165</b>                        | <b>273</b>   | <b>344</b>   | <b>203</b>   | <b>18</b>   |  |
| POWIAT BOCHEŃSKI ....                           | 141             | 28                                       | 3   | 15         | 31         | 62          | 30                                | 51   | 59   | 30   | 1   |  |
| Gminy miejskie:<br>Urban gminas:                |                 |  |   |            |            |             |                                   |  |  |  |   |  |
| Bochnia .....                                   | 21              | 5  | -   | 2          | 2          | 9           | 8                                 | 18   | 3  | -  | -   |  |
| Gminy miejsko-wiejskie:<br>Urban-rural gminas:  |                 |  |   |            |            |             |                                   |  |  |  |   |  |
| Nowy Wiśnicz .....                              | 15              | 2  | -   | 2          | 3          | 6           | 4                                 | 3  | 9  | 2  | 1   |  |
| Gminy wiejskie:<br>Rural gminas:                |                 |  |   |            |            |             |                                   |  |  |  |   |  |
| Bochnia .....                                   | 15              | 2  | 1   | -          | 4          | 5           | 5                                 | 3  | 8  | 4  | -   |  |
| Drwinia .....                                   | 15              | 5  | 1   | 3          | 6          | 5           | -                                 | 3  | 11   | 1  | -   |  |
| Lipnica Murowana .....                          | 15              | 2  | -   | 1          | 1          | 9           | 4                                 | 4  | 3  | 8  | -   |  |
| Łapanów .....                                   | 15              | 4  | 1   | 1          | 2          | 7           | 4                                 | 6  | 3  | 6  | -   |  |
| Rzezawa .....                                   | 15              | 5  | -   | 3          | 1          | 8           | 3                                 | 4  | 8  | 3  | -   |  |
| Trzciana .....                                  | 15              | 1  | -   | 2          | 9          | 4           | -                                 | 4  | 8  | 3  | -   |  |
| Żegocina .....                                  | 15              | 2  | -   | 1          | 3          | 9           | 2                                 | 6  | 6  | 3  | -   |  |
| POWIAT KRAKOWSKI ....                           | 272             | 83                                       | 9   | 30         | 69         | 110         | 54                                | 96   | 104  | 70   | 2   |  |
| Gminy miejsko-wiejskie:<br>Urban-rural gminas:  |                 |  |   |            |            |             |                                   |  |  |  |   |  |
| Krzeszowice .....                               | 21              | 7  | 1   | 3          | 8          | 5           | 4                                 | 13   | 8  | -  | -   |  |
| Skąpa .....                                     | 15              | 5  | 1   | 5          | 4          | 3           | 2                                 | 7  | 5  | 3  | -   |  |
| Skawina .....                                   | 21              | 5  | -   | 2          | 6          | 8           | 5                                 | 15   | 6  | -  | -   |  |
| Słomniki .....                                  | 15              | 6  | -   | -          | 6          | 6           | 3                                 | 3  | 11   | 1  | -   |  |
| Świątniki Górne .....                           | 15              | 3  | -   | 1          | 5          | 6           | 3                                 | 4  | 4  | 7  | -   |  |
| Gminy wiejskie:<br>Rural gminas:                |                 |  |   |            |            |             |                                   |  |  |  |   |  |
| Czernichów .....                                | 15              | 4  | 1   | -          | 2          | 11          | 1                                 | 5  | 4  | 6  | -   |  |
| Igotomia-Wawrzeńczyce                           | 15              | 6  | -   | 2          | 4          | 4           | 5                                 | 3  | 7  | 5  | -   |  |
| Iwanowice .....                                 | 15              | 7  | 1   | 3          | 5          | 4           | 2                                 | 4  | 10   | 1  | -   |  |
| Jerzmanowice-Przebinia                          | 15              | 6  | 2   | 1          | 6          | 3           | 3                                 | 4  | 8  | 2  | 1   |  |
| Kocmyrzów-Luborzyca ...                         | 14              | 7  | -   | 1          | 4          | 7           | 2                                 | 3  | 2  | 9  | -   |  |
| Liszki .....                                    | 15              | 3  | -   | 3          | 2          | 8           | 2                                 | 3  | 5  | 6  | 1   |  |
| Michałowice .....                               | 15              | 7  | -   | 1          | 2          | 8           | 4                                 | 1  | 10   | 4  | -   |  |

a Bez radnych rad miast w miastach na prawach powiatu.

a Excluding councillors of city councils in cities with powiat status.

TABL. 2 (12). RADNI RAD GMIN<sup>a</sup> WEDŁUG PŁCI, WIEKU I POZIOMU WYKSZTAŁCENIA  
W 2012 R. (cd.)

Stan w dniu 31 XII

COUNCILLORS OF GMINA COUNCILS<sup>a</sup> BY SEX, AGE AND EDUCATIONAL LEVEL  
IN 2012 (cont.)

As of 31 XII

| WYSZCZEGÓLNIENIE<br>SPECIFICATION               | Ogółem<br>Total | W tym<br>kobiety<br>Of<br>which<br>women | Z liczby ogółem - w wieku<br>Of total number - at age |       |       |       |                                   | Z liczby ogółem - z wykształceniem<br>Of total number - with education |  |  |   |  |
|---|-----------------|--|---|-------|-------|-------|-----------------------------------|--|--|--|---|--|
|   |                 |  | 18-29<br>lat  | 30-39 | 40-49 | 50-59 | 60 lat<br>i więcej<br>and<br>more | wyż-<br>szym<br>tertiary   | policeal<br>liceal-<br>nym i<br>średnim<br>post-<br>-se-<br>condary<br>and<br>second-<br>ary | zasad-<br>niczym<br>zawo-<br>dowym<br>basic<br>voca-<br>tional | gimna-<br>zjalnym<br>i<br>podsta-<br>wowym<br>lower<br>sec-<br>ondary<br>and<br>primary |  |
|   |                 |  | POWIAT KRAKOWSKI<br>(dok.)                            |       |       |       |                                   |  |  |  |   |  |
| Gminy wiejskie (dok.):<br>Rural gminas (cont.): |                 |  |   |       |       |       |                                   |  |  |  |   |  |
| Mogilany .....                                  | 15              | 5  | -   | 1     | 4     | 7     | 3                                 | 8  | 2  | 5  | -   |  |
| Sułozowa .....                                  | 15              | 1  | 1   | 3     | 4     | 5     | 2                                 | 3  | 2  | 10   | -   |  |
| Wielka Wieś .....                               | 15              | 4  | -   | 3     | 4     | 7     | 1                                 | 4  | 8  | 3  | -   |  |
| Zabierzów .....                                 | 21              | 3  | -   | -     | 2     | 12    | 7                                 | 9  | 8  | 4  | -   |  |
| Zielonki .....                                  | 15              | 4  | 2   | 1     | 1     | 6     | 5                                 | 7  | 4  | 4  | -   |  |
| POWIAT MIECHOWSKI ...                           | 105             | 23                                       | 3   | 14    | 37    | 35    | 16                                | 24   | 48   | 28   | 5   |  |
| Gminy miejsko-wiejskie:<br>Urban-rural gminas:  |                 |  |   |       |       |       |                                   |  |  |  |   |  |
| Miechów .....                                   | 15              | 3  | -   | 3     | 5     | 3     | 4                                 | 10   | 4  | 1  | -   |  |
| Gminy wiejskie:<br>Rural gminas:                |                 |  |   |       |       |       |                                   |  |  |  |   |  |
| Charsznica .....                                | 15              | 2  | -   | 1     | 4     | 6     | 4                                 | 3  | 8  | 3  | 1   |  |
| Golcza .....                                    | 15              | 6  | -   | 2     | 7     | 5     | 1                                 | 3  | 5  | 6  | 1   |  |
| Kozłów .....                                    | 15              | 3  | -   | 1     | 3     | 8     | 3                                 | 2  | 8  | 3  | 2   |  |
| Książ Wielki .....                              | 15              | 3  | -   | 1     | 6     | 6     | 2                                 | 2  | 9  | 4  | -   |  |
| Raclawice .....                                 | 15              | 4  | 1   | 4     | 9     | 1     | -                                 | 2  | 6  | 6  | 1   |  |
| Słaboszów .....                                 | 15              | 2  | 2   | 2     | 3     | 6     | 2                                 | 2  | 8  | 5  | -   |  |
| POWIAT MYŚLENICKI ....                          | 141             | 44                                       | 3   | 23    | 38    | 52    | 25                                | 50   | 61   | 26   | 4   |  |
| Gminy miejsko-wiejskie:<br>Urban-rural gminas:  |                 |  |   |       |       |       |                                   |  |  |  |   |  |
| Dobczyce .....                                  | 15              | 7  | 1   | 2     | 3     | 7     | 2                                 | 7  | 7  | 1  | -   |  |
| Myślenice .....                                 | 21              | 3  | -   | 5     | 7     | 7     | 2                                 | 17   | 4  | -  | -   |  |
| Sułkowie .....                                  | 15              | 3  | -   | 3     | 3     | 6     | 3                                 | 5  | 4  | 6  | -   |  |
| Gminy wiejskie:<br>Rural gminas:                |                 |  |   |       |       |       |                                   |  |  |  |   |  |
| Lubień .....                                    | 15              | 7  | -   | 1     | 6     | 3     | 5                                 | 3  | 8  | 4  | -   |  |
| Pcim .....                                      | 15              | 3  | 1   | 3     | 2     | 6     | 3                                 | 2  | 11   | 1  | 1   |  |
| Raciechowice .....                              | 15              | 7  | -   | 1     | 5     | 5     | 4                                 | 2  | 8  | 5  | -   |  |
| Siepraw .....                                   | 15              | 3  | -   | 4     | 3     | 6     | 2                                 | 9  | 3  | 3  | -   |  |
| Tokarnia .....                                  | 15              | 6  | 1   | 4     | 2     | 6     | 2                                 | 2  | 9  | 2  | 2   |  |
| Wiśniowa .....                                  | 15              | 5  | -   | -     | 7     | 6     | 2                                 | 3  | 7  | 4  | 1   |  |

a Bez radnych rad miast w miastach na prawach powiatu.

a Excluding councillors of city councils in cities with powiat status.

TABL. 2 (12). RADNI RAD GMIN<sup>a</sup> WEDŁUG PŁCI, WIEKU I POZIOMU WYKSZTAŁCENIA  
W 2012 R. (cd.)

Stan w dniu 31 XII

COUNCILLORS OF GMINA COUNCILS<sup>a</sup> BY SEX, AGE AND EDUCATIONAL LEVEL  
IN 2012 (cont.)

As of 31 XII

| WYSZCZEGÓLNIENIE<br>SPECIFICATION              | Ogółem<br>Total | W tym<br>kobiety<br>Of<br>which<br>women | Z liczby ogółem - w wieku<br>Of total number - at age |            |            |            |                                   | Z liczby ogółem - z wykształceniem<br>Of total number - with education |   |  |   |  |
|--|-----------------|--|---|------------|------------|------------|-----------------------------------|--|---|--|---|--|
|  |                 |  | 18-29<br>lat  | 30-39      | 40-49      | 50-59      | 60 lat<br>i więcej<br>and<br>more | wyż-<br>szym<br>tertiary   | policeal<br>liceal-<br>nym i<br>średnim<br>post-<br>-se-<br>condary<br>and<br>secondary | zasad-<br>niczym<br>zawo-<br>dowym<br>basic<br>voca-<br>tional | gimna-<br>zjalnym<br>i<br>podsta-<br>wowym<br>lower<br>sec-<br>ondary<br>and<br>primary |  |
| POWIAT PROSZOWICKI                             | 90              | 25                                       | 3   | 15         | 18         | 38         | 16                                | 11   | 41  | 33   | 5   |  |
| Gminy miejsko-wiejskie:<br>Urban-rural gminas: |                 |  |   |            |            |            |                                   |  |   |  |   |  |
| Nowe Brzesko .....                             | 15              | 7  | 2   | 4          | 2          | 5          | 2                                 | 3  | 9   | 3  | -   |  |
| Proszowice .....                               | 15              | 2  | -   | -          | 3          | 8          | 4                                 | 3  | 7   | 5  | -   |  |
| Gminy wiejskie:<br>Rural gminas:               |                 |  |   |            |            |            |                                   |  |   |  |   |  |
| Koniusza .....                                 | 15              | 1  | -   | 3          | 3          | 7          | 2                                 | -  | 7   | 8  | -   |  |
| Koszyce .....                                  | 15              | 6  | 1   | 2          | 3          | 6          | 3                                 | 1  | 5   | 7  | 2   |  |
| Palecznica .....                               | 15              | 4  | -   | 1          | 2          | 8          | 4                                 | 1  | 4   | 7  | 3   |  |
| Radziemice .....                               | 15              | 5  | -   | 5          | 5          | 4          | 1                                 | 3  | 9   | 3  | -   |  |
| POWIAT WIELICKI                                | 89              | 25                                       | 5   | 12         | 12         | 36         | 24                                | 41   | 31  | 16   | 1   |  |
| Gminy miejsko-wiejskie:<br>Urban-rural gminas: |                 |  |   |            |            |            |                                   |  |   |  |   |  |
| Niepolomice .....                              | 21              | 5  | 1   | 1          | 1          | 9          | 9                                 | 14   | 4   | 3  | -   |  |
| Wieliczka .....                                | 23              | 6  | 3   | 2          | 5          | 9          | 4                                 | 9  | 11  | 3  | -   |  |
| Gminy wiejskie:<br>Rural gminas:               |                 |  |   |            |            |            |                                   |  |   |  |   |  |
| Biskupice .....                                | 15              | 6  | 1   | 4          | 3          | 5          | 2                                 | 5  | 7   | 2  | 1   |  |
| Gdów .....                                     | 15              | 2  | -   | -          | 1          | 9          | 5                                 | 3  | 7   | 5  | -   |  |
| Kłaj .....                                     | 15              | 6  | -   | 5          | 2          | 4          | 4                                 | 10   | 2   | 3  | -   |  |
| <b>Podregion nowosądecki</b><br>Subregion      | <b>906</b>      | <b>182</b>                               | <b>26</b>   | <b>105</b> | <b>204</b> | <b>356</b> | <b>215</b>                        | <b>279</b>   | <b>351</b>  | <b>234</b>   | <b>42</b>   |  |
| POWIAT GORLIICKI                               | 156             | 36                                       | 4   | 15         | 30         | 61         | 46                                | 55   | 54  | 42   | 5   |  |
| Gminy miejskie:<br>Urban gminas:               |                 |  |   |            |            |            |                                   |  |   |  |   |  |
| Gorlice .....                                  | 21              | 8  | 1   | 1          | 2          | 8          | 9                                 | 16   | 4   | 1  | -   |  |
| Gminy miejsko-wiejskie:<br>Urban-rural gminas: |                 |  |   |            |            |            |                                   |  |   |  |   |  |
| Biecz .....                                    | 15              | 4  | 3   | -          | 5          | 4          | 3                                 | 3  | 8   | 4  | -   |  |
| Bobowa .....                                   | 15              | 4  | -   | -          | -          | 9          | 6                                 | 5  | -   | 8  | 2   |  |
| Gminy wiejskie:<br>Rural gminas:               |                 |  |   |            |            |            |                                   |  |   |  |   |  |
| Gorlice .....                                  | 15              | 2  | -   | 1          | 2          | 6          | 6                                 | 5  | 6   | 4  | -   |  |
| Lipinki .....                                  | 15              | 2  | -   | 3          | 3          | 8          | 1                                 | 6  | 5   | 4  | -   |  |
| Łużna .....                                    | 15              | 2  | -   | 2          | 3          | 5          | 5                                 | 5  | 6   | 4  | -   |  |
| Moszczenica .....                              | 15              | 3  | -   | 3          | 5          | 4          | 3                                 | 2  | 8   | 5  | -   |  |
| Ropa .....                                     | 15              | 4  | -   | 3          | 2          | 7          | 3                                 | 5  | 5   | 5  | -   |  |
| Sękowa .....                                   | 15              | 5  | -   | 1          | 3          | 4          | 7                                 | 6  | 5   | 4  | -   |  |
| Uście Gorlickie .....                          | 15              | 2  | -   | 1          | 5          | 6          | 3                                 | 2  | 7   | 3  | 3   |  |

a Bez radnych rad miast w miastach na prawach powiatu.

a Excluding councillors of city councils in cities with powiat status.

TABL. 2 (12). RADNI RAD GMIN<sup>a</sup> WEDŁUG PŁCI, WIEKU I POZIOMU WYKSZTAŁCENIA  
W 2012 R. (cd.)

Stan w dniu 31 XII

COUNCILLORS OF GMINA COUNCILS<sup>a</sup> BY SEX, AGE AND EDUCATIONAL LEVEL  
IN 2012 (cont.)

As of 31 XII

| WYSZCZEGÓLNIENIE<br>SPECIFICATION              | Ogółem<br>Total | W tym kobiety<br>Of<br>which<br>women | Z liczby ogółem - w wieku<br>Of total number - at age |       |       |       |                                   | Z liczby ogółem - z wykształceniem<br>Of total number - with education |  |  |   |    |
|--|-----------------|---------------------------------------|---|-------|-------|-------|-----------------------------------|--|--|--|---|----|
|  |                 |                                       | 18-29<br>lat  | 30-39 | 40-49 | 50-59 | 60 lat<br>i więcej<br>and<br>more | wyż-<br>szym<br>tertiary   | policeal<br>licealn-<br>ym i<br>średnim<br>post-<br>-se-<br>condary<br>and<br>second-<br>ary | zasad-<br>niczym<br>zawo-<br>dowym<br>basic<br>voca-<br>tional | gimna-<br>zjalnym<br>i<br>podsta-<br>wowym<br>lower<br>sec-<br>ondary<br>and<br>primary |    |
|  |                 |                                       | POWIAT LIMANOWSKI ...                                 | 186   | 44    | 7     | 18                                | 52   | 74   | 35   | 51  | 80 |
| Gminy miejskie:<br>Urban gminas:               |                 |                                       |   |       |       |       |                                   |  |  |  |   |    |
| Limanowa .....                                 | 15              | 4                                     | -   | 1     | 1     | 8     | 5                                 | 8  | 5  | 2  | -   |    |
| Mszana Dolna .....                             | 15              | 4                                     | 1   | 2     | 2     | 7     | 3                                 | 7  | 7  | 1  | -   |    |
| Gminy wiejskie:<br>Rural gminas:               |                 |                                       |   |       |       |       |                                   |  |  |  |   |    |
| Dobra .....                                    | 15              | 6                                     | 1   | 1     | 5     | 4     | 4                                 | 2  | 11   | 1  | 1   |    |
| Jodłownik .....                                | 15              | 4                                     | 1   | 1     | 3     | 5     | 5                                 | 5  | 6  | 4  | -   |    |
| Kamienica .....                                | 15              | 3                                     | -   | 3     | 5     | 5     | 2                                 | 3  | 6  | 6  | -   |    |
| Laskowa .....                                  | 15              | 3                                     | 1   | 4     | 3     | 5     | 2                                 | 3  | 3  | 8  | 1   |    |
| Limanowa .....                                 | 21              | 2                                     | -   | 1     | 10    | 4     | 6                                 | 6  | 11   | 4  | -   |    |
| Łukowica .....                                 | 15              | 3                                     | -   | -     | 7     | 7     | 1                                 | 1  | 10   | 4  | -   |    |
| Mszana Dolna .....                             | 15              | 2                                     | -   | 1     | 6     | 6     | 2                                 | 3  | 4  | 7  | 1   |    |
| Niedzwiedz .....                               | 15              | 6                                     | -   | 1     | 2     | 10    | 2                                 | 2  | 7  | 3  | 3   |    |
| Słopnice .....                                 | 15              | 4                                     | 2   | -     | 6     | 4     | 3                                 | 2  | 8  | 5  | -   |    |
| Tymbark .....                                  | 15              | 3                                     | 1   | 3     | 2     | 9     | -                                 | 9  | 2  | 4  | -   |    |
| POWIAT NOWOSĄDECKI                             | 255             | 48                                    | 7   | 25    | 50    | 107   | 66                                | 76   | 110  | 64   | 5   |    |
| Gminy miejskie:<br>Urban gminas:               |                 |                                       |   |       |       |       |                                   |  |  |  |   |    |
| Grybów .....                                   | 15              | 2                                     | -   | -     | -     | 12    | 3                                 | 5  | 8  | 2  | -   |    |
| Gminy miejsko-wiejskie:<br>Urban-rural gminas: |                 |                                       |   |       |       |       |                                   |  |  |  |   |    |
| Krynica-Zdrój .....                            | 15              | 7                                     | 1   | 1     | 3     | 6     | 4                                 | 6  | 6  | 3  | -   |    |
| Muszyna .....                                  | 15              | 1                                     | -   | 4     | 6     | 5     | -                                 | 7  | 6  | 2  | -   |    |
| Piwniczna-Zdrój .....                          | 15              | 6                                     | 2   | -     | 1     | 5     | 7                                 | 5  | 8  | 2  | -   |    |
| Stary Sącz .....                               | 21              | 8                                     | -   | 2     | 5     | 9     | 5                                 | 5  | 12   | 4  | -   |    |
| Gminy wiejskie:<br>Rural gminas:               |                 |                                       |   |       |       |       |                                   |  |  |  |   |    |
| Chelmiec .....                                 | 21              | 1                                     | -   | 1     | 2     | 11    | 7                                 | 6  | 9  | 6  | -   |    |
| Gródek nad Dunajcem ...                        | 14              | 3                                     | -   | 2     | 5     | 5     | 2                                 | 6  | 4  | 3  | 1   |    |
| Grybów .....                                   | 21              | -                                     | -   | 6     | -     | 9     | 6                                 | 9  | 5  | 6  | 1   |    |
| Kamionka Wielka .....                          | 15              | 1                                     | 1   | 1     | 2     | 4     | 7                                 | 6  | 4  | 5  | -   |    |
| Korzenna .....                                 | 15              | 1                                     | 1   | 2     | 3     | 7     | 2                                 | 2  | 6  | 7  | -   |    |
| Łabowa .....                                   | 15              | 3                                     | -   | 1     | 4     | 4     | 6                                 | 7  | 5  | 2  | 1   |    |
| Łącko .....                                    | 15              | 3                                     | -   | 1     | 5     | 6     | 3                                 | 3  | 6  | 5  | 1   |    |
| Łososina Dolna .....                           | 15              | 3                                     | 1   | -     | -     | 6     | 8                                 | 1  | 11   | 3  | -   |    |
| Nawojowa .....                                 | 14              | 4                                     | 1   | -     | 4     | 6     | 3                                 | -  | 8  | 5  | 1   |    |
| Podegrodzie .....                              | 15              | -                                     | -   | 3     | 3     | 8     | 1                                 | 4  | 7  | 4  | -   |    |
| Ryto .....                                     | 14              | 5                                     | -   | 1     | 7     | 4     | 2                                 | 4  | 5  | 5  | -   |    |

a Bez radnych rad miast w miastach na prawach powiatu.

a Excluding councillors of city councils in cities with powiat status.

TABL. 2 (12). RADNI RAD GMIN<sup>a</sup> WEDŁUG PŁCI, WIEKU I POZIOMU WYKSZTAŁCENIA  
W 2012 R. (cd.)

Stan w dniu 31 XII

COUNCILLORS OF GMINA COUNCILS<sup>a</sup> BY SEX, AGE AND EDUCATIONAL LEVEL  
IN 2012 (cont.)

As of 31 XII

| WYSZCZEGÓLNIENIE<br>SPECIFICATION              | Ogółem<br>Total | W tym<br>kobiety<br>Of<br>which<br>women | Z liczby ogółem - w wieku<br>Of total number - at age |           |            |            |                                   | Z liczby ogółem - z wykształceniem<br>Of total number - with education |  |  |   |  |
|--|-----------------|--|---|-----------|------------|------------|-----------------------------------|--|--|--|---|--|
|  |                 |  | 18-29<br>lat  | 30-39     | 40-49      | 50-59      | 60 lat<br>i więcej<br>and<br>more | wyż-<br>szym<br>tertiary   | policeal<br>liceal-<br>nym i<br>średnim<br>post-<br>-se-<br>condary<br>and<br>second-<br>ary | zasad-<br>niczym<br>zawo-<br>dowym<br>basic<br>voca-<br>tional | gimna-<br>zjalnym<br>i<br>podsta-<br>wowym<br>lower<br>sec-<br>ondary<br>and<br>primary |  |
| POWIAT NOWOTARSKI ..                           | 228             | 43                                       | 6   | 33        | 56         | 84         | 49                                | 71   | 79   | 58   | 20  |  |
| Gminy miejskie:<br>Urban gminas:               |                 |  |   |           |            |            |                                   |  |  |  |   |  |
| Nowy Targ .....                                | 21              | 2  | -   | 5         | 4          | 4          | 8                                 | 15   | 4  | 2  | -   |  |
| Gminy miejsko-wiejskie:<br>Urban-rural gminas: |                 |  |   |           |            |            |                                   |  |  |  |   |  |
| Rabka-Zdrój .....                              | 15              | 5  | -   | 2         | 3          | 7          | 3                                 | 6  | 6  | 3  | -   |  |
| Szczawnica .....                               | 15              | 2  | -   | -         | 3          | 10         | 2                                 | 2  | 9  | 3  | 1   |  |
| Gminy wiejskie:<br>Rural gminas:               |                 |  |   |           |            |            |                                   |  |  |  |   |  |
| Czarny Dunajec .....                           | 21              | 4  | 1   | 1         | 3          | 10         | 6                                 | 1  | 6  | 8  | 6   |  |
| Czorsztyn .....                                | 15              | 2  | -   | 4         | 4          | 6          | 1                                 | 2  | 7  | 5  | 1   |  |
| Jabłonka .....                                 | 15              | 4  | 1   | 3         | 2          | 5          | 4                                 | 3  | 6  | 4  | 2   |  |
| Krościenko nad<br>Dunajcem .....               | 15              | 3  | -   | 4         | 7          | 2          | 2                                 | 9  | 1  | 4  | 1   |  |
| Lipnica Wielka .....                           | 15              | 1  | 1   | 2         | 2          | 5          | 5                                 | 5  | 4  | 3  | 3   |  |
| Łąpsze Niżne .....                             | 15              | 4  | 1   | 3         | 3          | 6          | 2                                 | 5  | 6  | 2  | 2   |  |
| Nowy Targ .....                                | 21              | 2  | -   | 1         | 7          | 8          | 5                                 | 5  | 11   | 4  | 1   |  |
| Ochoćnica Dolna .....                          | 15              | 2  | -   | 2         | 2          | 7          | 4                                 | 3  | 5  | 5  | 2   |  |
| Raba Wyżna .....                               | 15              | 5  | -   | 4         | 3          | 5          | 3                                 | 9  | 1  | 4  | 1   |  |
| Spytkowice .....                               | 15              | 3  | 1   | -         | 10         | 2          | 2                                 | 1  | 9  | 5  | -   |  |
| Szaflary .....                                 | 15              | 4  | 1   | 2         | 3          | 7          | 2                                 | 5  | 4  | 6  | -   |  |
| POWIAT TATRZAŃSKI ....                         | 81              | 11                                       | 2   | 14        | 16         | 30         | 19                                | 26   | 28   | 21   | 6   |  |
| Gminy miejskie:<br>Urban gminas:               |                 |  |   |           |            |            |                                   |  |  |  |   |  |
| Zakopane .....                                 | 21              | 3  | -   | 4         | 3          | 10         | 4                                 | 12   | 7  | 2  | -   |  |
| Gminy wiejskie:<br>Rural gminas:               |                 |  |   |           |            |            |                                   |  |  |  |   |  |
| Biały Dunajec .....                            | 15              | 3  | -   | 3         | 6          | 5          | 1                                 | 3  | 5  | 7  | -   |  |
| Bukowina Tatrzańska .....                      | 15              | -  | -   | 1         | 2          | 6          | 6                                 | 1  | 3  | 7  | 4   |  |
| Kościelisko .....                              | 15              | 2  | 1   | 2         | 2          | 6          | 4                                 | 7  | 7  | -  | 1   |  |
| Poronin .....                                  | 15              | 3  | 1   | 4         | 3          | 3          | 4                                 | 3  | 6  | 5  | 1   |  |
| <b>Podregion oświęcimski .</b><br>Subregion    | <b>643</b>      | <b>173</b>                               | <b>21</b>   | <b>59</b> | <b>149</b> | <b>261</b> | <b>153</b>                        | <b>239</b>   | <b>274</b>   | <b>123</b>   | <b>7</b>  |  |
| POWIAT CHRZANOWSKI                             | 93              | 26                                       | 1   | 10        | 18         | 41         | 23                                | 36   | 43   | 14   | -   |  |
| Gminy miejsko-wiejskie:<br>Urban-rural gminas: |                 |  |   |           |            |            |                                   |  |  |  |   |  |
| Alwernia .....                                 | 15              | 4  | -   | 3         | -          | 10         | 2                                 | 5  | 5  | 5  | -   |  |
| Chrzanów .....                                 | 21              | 8  | -   | 3         | 5          | 8          | 5                                 | 15   | 5  | 1  | -   |  |
| Libiąż .....                                   | 21              | 3  | -   | 2         | 4          | 9          | 6                                 | 6  | 11   | 4  | -   |  |
| Trzebinia .....                                | 21              | 8  | -   | 1         | 3          | 8          | 9                                 | 8  | 11   | 2  | -   |  |

a Bez radnych rad miast w miastach na prawach powiatu.

a Excluding councillors of city councils in cities with powiat status.



TABL. 2 (12). RADNI RAD GMIN<sup>a</sup> WEDŁUG PŁCI, WIEKU I POZIOMU WYKSZTAŁCENIA  
W 2012 R. (cd.)

Stan w dniu 31 XII

COUNCILLORS OF GMINA COUNCILS<sup>a</sup> BY SEX, AGE AND EDUCATIONAL LEVEL  
IN 2012 (cont.)

As of 31 XII

| WYSZCZEGÓLNIENIE<br>SPECIFICATION              | Ogółem<br>Total | W tym<br>kobiety<br>Of<br>which<br>women | Z liczby ogółem - w wieku<br>Of total number - at age |       |       |       |                                   | Z liczby ogółem - z wykształceniem<br>Of total number - with education |   |  |   |  |
|--|-----------------|--|---|-------|-------|-------|-----------------------------------|--|---|--|---|--|
|  |                 |  | 18-29<br>lat  | 30-39 | 40-49 | 50-59 | 60 lat<br>i więcej<br>and<br>more | wyż-<br>szym<br>tertiary   | policeal-<br>licyal-<br>nym i<br>średnim<br>post-<br>-se-<br>condary<br>and<br>second-<br>ary | zasad-<br>niczym<br>zawo-<br>dowym<br>basic<br>voca-<br>tional | gimna-<br>zjalnym<br>i<br>podsta-<br>wowym<br>lower<br>sec-<br>ondary<br>and<br>primary |  |
|  |                 |  | POWIAT CHRZANOWSKI<br>(dok.)                          |       |       |       |                                   |  |   |  |   |  |
| Gminy wiejskie:<br>Rural gminas:               |                 |  |   |       |       |       |                                   |  |   |  |   |  |
| Babice .....                                   | 15              | 3  | 1   | 1     | 6     | 6     | 1                                 | 2  | 11  | 2  | -   |  |
| POWIAT OLKUSKI .....                           | 104             | 25                                       | 3   | 7     | 26    | 42    | 26                                | 52   | 38  | 12   | 2   |  |
| Gminy miejskie:<br>Urban gminas:               |                 |  |   |       |       |       |                                   |  |   |  |   |  |
| Bukowno .....                                  | 15              | 6  | -   | 1     | 3     | 5     | 6                                 | 10   | 5   | -  | -   |  |
| Gminy miejsko-wiejskie:<br>Urban-rural gminas: |                 |  |   |       |       |       |                                   |  |   |  |   |  |
| Olkusz .....                                   | 23              | 6  | 1   | 1     | 4     | 11    | 6                                 | 16   | 6   | 1  | -   |  |
| Wolbrom .....                                  | 21              | 3  | 1   | 2     | 5     | 7     | 6                                 | 14   | 3   | 3  | 1   |  |
| Gminy wiejskie:<br>Rural gminas:               |                 |  |   |       |       |       |                                   |  |   |  |   |  |
| Bolesław .....                                 | 15              | 5  | -   | 2     | 4     | 7     | 2                                 | 4  | 10  | 1  | -   |  |
| Klucze .....                                   | 15              | 5  | 1   | 1     | 3     | 5     | 5                                 | 5  | 8   | 2  | -   |  |
| Trzyciąż .....                                 | 15              | -  | -   | -     | 7     | 7     | 1                                 | 3  | 6   | 5  | 1   |  |
| POWIAT OŚWIĘCIMSKI ..                          | 152             | 39                                       | 3   | 11    | 40    | 58    | 40                                | 59   | 70  | 23   | -   |  |
| Gminy miejskie:<br>Urban gminas:               |                 |  |   |       |       |       |                                   |  |   |  |   |  |
| Oświęcim .....                                 | 21              | 6  | 1   | 1     | 8     | 6     | 5                                 | 13   | 7   | 1  | -   |  |
| Gminy miejsko-wiejskie:<br>Urban-rural gminas: |                 |  |   |       |       |       |                                   |  |   |  |   |  |
| Brzeszcze .....                                | 21              | 4  | -   | 1     | 3     | 13    | 4                                 | 9  | 9   | 3  | -   |  |
| Chelmek .....                                  | 15              | 7  | -   | 4     | 4     | 4     | 3                                 | 6  | 9   | -  | -   |  |
| Kęty .....                                     | 21              | 3  | -   | 2     | 5     | 6     | 8                                 | 10   | 8   | 3  | -   |  |
| Zator .....                                    | 14              | 9  | -   | -     | 1     | 9     | 4                                 | 2  | 8   | 4  | -   |  |
| Gminy wiejskie:<br>Rural gminas:               |                 |  |   |       |       |       |                                   |  |   |  |   |  |
| Osiek .....                                    | 15              | 3  | -   | 1     | 3     | 5     | 6                                 | 3  | 11  | 1  | -   |  |
| Oświęcim .....                                 | 15              | 3  | 1   | 1     | 7     | 3     | 3                                 | 4  | 10  | 1  | -   |  |
| Polanka Wielka .....                           | 15              | 2  | -   | 1     | 3     | 6     | 5                                 | 5  | 5   | 5  | -   |  |
| Przeciszów .....                               | 15              | 2  | 1   | -     | 6     | 6     | 2                                 | 7  | 3   | 5  | -   |  |
| POWIAT SUSKI .....                             | 135             | 41                                       | 5   | 10    | 30    | 66    | 24                                | 32   | 69  | 31   | 3   |  |
| Gminy miejskie:<br>Urban gminas:               |                 |  |   |       |       |       |                                   |  |   |  |   |  |
| Jordanów .....                                 | 15              | 6  | -   | 2     | -     | 10    | 3                                 | 6  | 8   | 1  | -   |  |
| Sucha Beskidzka .....                          | 15              | 4  | 1   | 1     | 2     | 7     | 4                                 | 4  | 9   | 2  | -   |  |

a Bez radnych rad miast w miastach na prawach powiatu.

a Excluding councillors of city councils in cities with powiat status.

TABL. 2 (12). RADNI RAD GMIN<sup>a</sup> WEDŁUG PŁCI, WIEKU I POZIOMU WYKSZTAŁCENIA  
W 2012 R. (cd.)

Stan w dniu 31 XII

COUNCILLORS OF GMINA COUNCILS<sup>a</sup> BY SEX, AGE AND EDUCATIONAL LEVEL  
IN 2012 (cont.)

As of 31 XII

| WYSZCZEGÓLNIENIE<br>SPECIFICATION              | Ogółem<br>Total | W tym<br>kobiety<br>Of<br>which<br>women | Z liczby ogółem - w wieku<br>Of total number - at age |           |            |            |                                   | Z liczby ogółem - z wykształceniem<br>Of total number - with education |  |  |   |  |
|--|-----------------|--|---|-----------|------------|------------|-----------------------------------|--|--|--|---|--|
|  |                 |  | 18-29<br>lat  | 30-39     | 40-49      | 50-59      | 60 lat<br>i więcej<br>and<br>more | wyż-<br>szym<br>tertiary   | policeal<br>liceal-<br>nym i<br>średnim<br>post-<br>-se-<br>condary<br>and<br>second-<br>ary | zasad-<br>niczym<br>zawo-<br>dowym<br>basic<br>voca-<br>tional | gimna-<br>zjalnym<br>i<br>podsta-<br>wowym<br>lower<br>sec-<br>ondary<br>and<br>primary |  |
| POWIAT SUSKI (dok.)                            |                 |  |   |           |            |            |                                   |  |  |  |   |  |
| Gminy miejsko-wiejskie:<br>Urban-rural gminas: |                 |  |   |           |            |            |                                   |  |  |  |   |  |
| Maków Podhalański .....                        | 15              | 5  | -   | -         | 4          | 7          | 4                                 | 4  | 7  | 4  | -   |  |
| Gminy wiejskie:<br>Rural gminas:               |                 |  |   |           |            |            |                                   |  |  |  |   |  |
| Budzów .....                                   | 15              | 5  | -   | -         | 4          | 9          | 2                                 | 3  | 9  | 3  | -   |  |
| Bystra-Sidzina .....                           | 15              | 1  | 1   | 2         | 5          | 6          | 1                                 | 3  | 7  | 5  | -   |  |
| Jordanów .....                                 | 15              | 4  | 1   | 1         | 4          | 5          | 4                                 | 3  | 6  | 4  | 2   |  |
| Stryżawa .....                                 | 15              | 4  | 1   | 2         | 2          | 8          | 2                                 | 4  | 7  | 4  | -   |  |
| Zawoja .....                                   | 15              | 6  | 1   | -         | 5          | 8          | 1                                 | 2  | 10   | 3  | -   |  |
| Zembrzyce .....                                | 15              | 6  | -   | 2         | 4          | 6          | 3                                 | 3  | 6  | 5  | 1   |  |
| POWIAT WADOWICKI .....                         | 159             | 42                                       | 9   | 21        | 35         | 54         | 40                                | 60   | 54   | 43   | 2   |  |
| Gminy miejsko-wiejskie:<br>Urban-rural gminas: |                 |  |   |           |            |            |                                   |  |  |  |   |  |
| Andrychów .....                                | 21              | 2  | 1   | 3         | 6          | 5          | 6                                 | 12   | 4  | 5  | -   |  |
| Kalwaria Zebrzydowska .....                    | 15              | 4  | -   | 1         | 8          | 4          | 2                                 | 4  | 8  | 3  | -   |  |
| Wadowice .....                                 | 21              | 4  | 1   | 4         | 1          | 4          | 11                                | 8  | 7  | 6  | -   |  |
| Gminy wiejskie:<br>Rural gminas:               |                 |  |   |           |            |            |                                   |  |  |  |   |  |
| Brzeźnica .....                                | 15              | 5  | -   | 3         | 4          | 5          | 3                                 | 2  | 6  | 7  | -   |  |
| Lanckorona .....                               | 12              | 3  | -   | 1         | 1          | 5          | 5                                 | 4  | 4  | 4  | -   |  |
| Mucharz .....                                  | 15              | 6  | 2   | -         | 5          | 6          | 2                                 | 3  | 7  | 5  | -   |  |
| Spytkowice .....                               | 15              | 5  | 1   | 2         | -          | 10         | 2                                 | 5  | 7  | 2  | 1   |  |
| Stryżów .....                                  | 15              | 3  | 1   | 2         | 7          | 3          | 2                                 | 8  | 2  | 5  | -   |  |
| Tomice .....                                   | 15              | 4  | 1   | 2         | 2          | 8          | 2                                 | 6  | 7  | 2  | -   |  |
| Wieprz .....                                   | 15              | 6  | 2   | 3         | 1          | 4          | 5                                 | 8  | 2  | 4  | 1   |  |
| <b>Podregion tarnowski .....</b>               | <b>464</b>      | <b>82</b>                                | <b>12</b>   | <b>62</b> | <b>122</b> | <b>181</b> | <b>87</b>                         | <b>122</b>   | <b>191</b>   | <b>137</b>   | <b>14</b>   |  |
| Subregion                                      |                 |  |   |           |            |            |                                   |  |  |  |   |  |
| POWIAT BRZESKI .....                           | 111             | 27                                       | 4   | 16        | 27         | 43         | 21                                | 36   | 40   | 32   | 3   |  |
| Gminy miejsko-wiejskie:<br>Urban-rural gminas: |                 |  |   |           |            |            |                                   |  |  |  |   |  |
| Brzesko .....                                  | 21              | 6  | -   | 2         | 5          | 10         | 4                                 | 11   | 9  | 1  | -   |  |
| Czchów .....                                   | 15              | 2  | -   | 2         | 4          | 5          | 4                                 | 1  | 5  | 7  | 2   |  |
| Gminy wiejskie:<br>Rural gminas:               |                 |  |   |           |            |            |                                   |  |  |  |   |  |
| Borzęcin .....                                 | 15              | 4  | 1   | 2         | 2          | 9          | 1                                 | 3  | 7  | 5  | -   |  |
| Dębno .....                                    | 15              | 4  | 1   | 3         | 4          | 3          | 4                                 | 8  | 3  | 4  | -   |  |
| Gnojnik .....                                  | 15              | 3  | -   | 2         | 6          | 4          | 3                                 | 4  | 6  | 5  | -   |  |
| Iwkowa .....                                   | 15              | 4  | 2   | 3         | 6          | 2          | 2                                 | 7  | 4  | 3  | 1   |  |
| Szczurowa .....                                | 15              | 4  | -   | 2         | -          | 10         | 3                                 | 2  | 6  | 7  | -   |  |

a Bez radnych rad miast w miastach na prawach powiatu.

a Excluding councillors of city councils in cities with powiat status.

TABL. 2 (12). RADNI RAD GMIN<sup>a</sup> WEDŁUG PŁCI, WIEKU I POZIOMU WYKSZTAŁCENIA  
W 2012 R. (dok.)

Stan w dniu 31 XII

COUNCILLORS OF GMINA COUNCILS<sup>a</sup> BY SEX, AGE AND EDUCATIONAL LEVEL  
IN 2012 (cont.)

As of 31 XII

| WYSZCZEGÓLNIENIE<br>SPECIFICATION              | Ogółem<br>Total | W tym kobiety<br>Of<br>which<br>women | Z liczby ogółem - w wieku<br>Of total number - at age |       |       |       |                                   | Z liczby ogółem - z wykształceniem<br>Of total number - with education |  |  |   |    |
|--|-----------------|---------------------------------------|---|-------|-------|-------|-----------------------------------|--|--|--|---|----|
|  |                 |                                       | 18-29<br>lat  | 30-39 | 40-49 | 50-59 | 60 lat<br>i więcej<br>and<br>more | wyż-<br>szym<br>tertiary   | policeal<br>liceal-<br>nym i<br>średnim<br>post-<br>-se-<br>condary<br>and<br>second-<br>ary | zasad-<br>niczym<br>zawo-<br>dowym<br>basic<br>voca-<br>tional | gimna-<br>zjalnym<br>i<br>podsta-<br>wowym<br>lower<br>sec-<br>ondary<br>and<br>primary |    |
|  |                 |                                       | POWIAT DĄBROWSKI ...                                  | 108   | 18    | 3     | 14                                | 37   | 34   | 20   | 21  | 46 |
| Gminy miejsko-wiejskie:<br>Urban-rural gminas: |                 |                                       |   |       |       |       |                                   |  |  |  |   |    |
| Dąbrowa Tarnowska .....                        | 21              | 6                                     | -   | 4     | 4     | 7     | 6                                 | 9  | 8  | 3  | 1   |    |
| Szczucin .....                                 | 15              | 3                                     | -   | 1     | 6     | 6     | 2                                 | 6  | 5  | 4  | -   |    |
| Gminy wiejskie:<br>Rural gminas:               |                 |                                       |   |       |       |       |                                   |  |  |  |   |    |
| Bolesław .....                                 | 12              | -                                     | -   | 1     | 8     | -     | 3                                 | -  | 6  | 6  | -   |    |
| Gręboszów .....                                | 15              | -                                     | 1   | 3     | 3     | 6     | 2                                 | -  | 8  | 7  | -   |    |
| Mędrzechów .....                               | 15              | 2                                     | 1   | 3     | 4     | 5     | 2                                 | 1  | 9  | 5  | -   |    |
| Olesno .....                                   | 15              | 3                                     | 1   | 1     | 8     | -     | 5                                 | 3  | 3  | 7  | 2   |    |
| Radgoszcz .....                                | 15              | 4                                     | -   | 1     | 4     | 10    | -                                 | 2  | 7  | 4  | 2   |    |
| POWIAT TARNOWSKI ....                          | 245             | 37                                    | 5   | 32    | 58    | 104   | 46                                | 65   | 105  | 69   | 6   |    |
| Gminy miejsko-wiejskie:<br>Urban-rural gminas: |                 |                                       |   |       |       |       |                                   |  |  |  |   |    |
| Ciężkowice .....                               | 15              | 1                                     | -   | 2     | 1     | 6     | 6                                 | 1  | 7  | 6  | 1   |    |
| Radłów .....                                   | 15              | 2                                     | 1   | 1     | 6     | 5     | 2                                 | 7  | 4  | 4  | -   |    |
| Ryglice .....                                  | 15              | 1                                     | -   | 2     | 3     | 9     | 1                                 | 5  | 4  | 6  | -   |    |
| Tuchów .....                                   | 15              | 2                                     | -   | 1     | 8     | 3     | 3                                 | 7  | 5  | 3  | -   |    |
| Wojnicz .....                                  | 15              | 5                                     | -   | 3     | 5     | 4     | 3                                 | 4  | 11   | -  | -   |    |
| Zakliczyn .....                                | 15              | 4                                     | 1   | 3     | -     | 7     | 4                                 | 5  | 2  | 8  | -   |    |
| Żabno .....                                    | 15              | 5                                     | -   | 2     | 2     | 11    | -                                 | 9  | 4  | 2  | -   |    |
| Gminy wiejskie:<br>Rural gminas:               |                 |                                       |   |       |       |       |                                   |  |  |  |   |    |
| Gromnik .....                                  | 15              | 1                                     | 1   | 1     | 2     | 5     | 6                                 | 2  | 7  | 4  | 2   |    |
| Lisia Góra .....                               | 15              | 2                                     | -   | -     | 2     | 10    | 3                                 | 4  | 7  | 4  | -   |    |
| Pleśna .....                                   | 15              | 2                                     | -   | 3     | 5     | 4     | 3                                 | 3  | 6  | 6  | -   |    |
| Rzepiennik Strzyżewski ..                      | 15              | 1                                     | 1   | 1     | 4     | 6     | 3                                 | 2  | 8  | 5  | -   |    |
| Skrzyszów .....                                | 15              | -                                     | 1   | 3     | 3     | 5     | 3                                 | 3  | 4  | 7  | 1   |    |
| Szerzyny .....                                 | 14              | -                                     | -   | 3     | 3     | 7     | 1                                 | 3  | 6  | 5  | -   |    |
| Tarnów .....                                   | 21              | 1                                     | -   | 2     | 5     | 9     | 5                                 | 7  | 10   | 4  | -   |    |
| Wierzchosławice .....                          | 15              | 2                                     | -   | 2     | 4     | 7     | 2                                 | 2  | 9  | 3  | 1   |    |
| Wietrzychowice .....                           | 15              | 8                                     | -   | 3     | 5     | 6     | 1                                 | 1  | 11   | 2  | 1   |    |

a Bez radnych rad miast w miastach na prawach powiatu.

a Excluding councillors of city councils in cities with powiat status.

**TABL. 3 (13). RADNI RAD POWIATÓW I RAD MIAST NA PRAWACH POWIATU WEDŁUG PŁCI, WIEKU I POZIOMU WYKSZTAŁCENIA W 2012 R.**

Stan w dniu 31 XII

*COUNCILLORS OF POWIAT COUNCILS AND CITY COUNCILS IN CITIES WITH POWIAT STATUS BY SEX, AGE AND EDUCATIONAL LEVEL IN 2012*

*As of 31 XII*

| WYSZCZEGÓLNIENIE<br>SPECIFICATION                           | Ogółem<br>Total | W tym<br>kobiety<br>Of<br>which<br>women | Z liczby ogółem - w wieku<br>Of total number - at age |           |            |            |                                   | Z liczby ogółem - z wy-<br>kształceniem<br>Of total number - with<br>education |  |  |
|---|-----------------|--|---|-----------|------------|------------|-----------------------------------|--|--|--|
|   |                 |  | 18-29<br>lat  | 30-39     | 40-49      | 50-59      | 60 lat<br>i więcej<br>and<br>more | wyż-<br>szym<br>tertiary   | policeal-<br>licyal-<br>nym i<br>średnim<br>post-<br>se-<br>condary<br>and<br>second-<br>ary | zasad-<br>niczym<br>zawo-<br>dowym<br>basic<br>vocatio-<br>nal |
| <b>WOJEWÓDZTWO .....</b><br><b>VOIVODSHIP</b>               | <b>538</b>      | <b>91</b>                                | <b>10</b>   | <b>66</b> | <b>136</b> | <b>216</b> | <b>110</b>                        | <b>413</b>   | <b>106</b>   | <b>19</b>  |
| <b>Podregion krakowski .....</b><br><i>Subregion</i>        | <b>132</b>      | <b>32</b>                                | <b>3</b>  | <b>16</b> | <b>38</b>  | <b>51</b>  | <b>24</b>                         | <b>98</b>  | <b>28</b>  | <b>6</b>   |
| Powiaty:<br><i>Powiats:</i>                                 |                 |  |   |           |            |            |                                   |  |  |  |
| bocheński .....   | 23              | 3  | -   | 6         | 5          | 2          | 10                                | 15   | 5  | 3  |
| krakowski .....   | 29              | 8  | 1   | 2         | 9          | 10         | 7                                 | 25   | 4  | -  |
| miechowski .....  | 17              | 5  | 1   | 2         | 4          | 9          | 1                                 | 12   | 3  | 2  |
| myślenicki .....  | 23              | 5  | 1   | 3         | 7          | 9          | 3                                 | 16   | 7  | -  |
| proszowicki .....   | 17              | 6  | -   | 1         | 7          | 7          | 2                                 | 12   | 5  | -  |
| wielicki .....  | 23              | 5  | -   | 2         | 6          | 14         | 1                                 | 18   | 4  | 1  |
| <b>Podregion m. Kraków .....</b><br><i>Subregion</i>        | <b>43</b>       | <b>11</b>                                | <b>1</b>  | <b>10</b> | <b>9</b>   | <b>12</b>  | <b>11</b>                         | <b>37</b>  | <b>5</b>   | <b>1</b>   |
| Miasto na prawach powiatu<br><i>City with powiat status</i> |                 |  |   |           |            |            |                                   |  |  |  |
| Kraków .....  | 43              | 11                                       | 1   | 10        | 9          | 12         | 11                                | 37   | 5  | 1  |
| <b>Podregion nowosądecki .....</b><br><i>Subregion</i>      | <b>148</b>      | <b>17</b>                                | <b>2</b>  | <b>11</b> | <b>29</b>  | <b>70</b>  | <b>36</b>                         | <b>111</b>   | <b>32</b>  | <b>5</b>   |
| Powiaty:<br><i>Powiats:</i>                                 |                 |  |   |           |            |            |                                   |  |  |  |
| gorlicki .....  | 23              | 1  | -   | 1         | 5          | 11         | 6                                 | 17   | 6  | -  |
| limanowski .....  | 25              | 7  | -   | 4         | 6          | 12         | 3                                 | 16   | 9  | -  |
| nowosądecki .....   | 29              | 1  | -   | -         | 7          | 16         | 6                                 | 24   | 5  | -  |
| nowotarski .....  | 29              | 4  | -   | 2         | 5          | 12         | 10                                | 21   | 6  | 2  |

TABL. 3 (13). RADNI RAD POWIATÓW I RAD MIAST NA PRAWACH POWIATU WEDŁUG PŁCI, WIEKU I POZIOMU WYKSZTAŁCENIA W 2012 R. (dok.)

Stan w dniu 31 XII

COUNCILLORS OF POWIAT COUNCILS AND CITY COUNCILS IN CITIES WITH POWIAT STATUS BY SEX, AGE AND EDUCATIONAL LEVEL IN 2012 (cont.)

As of 31 XII

| WYSZCZEGÓLNIENIE<br>SPECIFICATION                               | Ogółem<br>Total | W tym kobiety<br>Of which women | Z liczby ogółem - w wieku<br>Of total number - at age |           |           |           |                             | Z liczby ogółem - z wykształceniem<br>Of total number - with education |   |   |
|---|-----------------|---------------------------------|---|-----------|-----------|-----------|-----------------------------|--|---|---|
|   |                 |                                 | 18-29 lat   | 30-39     | 40-49     | 50-59     | 60 lat i więcej<br>and more | wyższym<br>tertiary  | policealnym i średnim<br>post-secondary and secondary | zasadniczym zawodowym<br>basic vocational |
| <b>Podregion nowosądecki (dok.)</b><br><i>Subregion (cont.)</i> |                 |                                 |   |           |           |           |                             |  |   |   |
| Powiaty (dok.):<br><i>Powiats (cont.):</i>                      |                 |                                 |   |           |           |           |                             |  |   |   |
| tatrzański .....  | 19              | 2                               | -   | 3         | 1         | 11        | 4                           | 17   | 1   | 1   |
| Miasto na prawach powiatu<br><i>City with powiat status</i>     |                 |                                 |   |           |           |           |                             |  |   |   |
| Nowy Sącz .....   | 23              | 2                               | 2   | 1         | 5         | 8         | 7                           | 16   | 5   | 2   |
| <b>Podregion oświęcimski .....</b><br><i>Subregion</i>          | <b>123</b>      | <b>16</b>                       | <b>1</b>  | <b>14</b> | <b>32</b> | <b>46</b> | <b>30</b>                   | <b>88</b>  | <b>29</b>   | <b>6</b>                                  |
| Powiaty:<br><i>Powiats:</i>                                     |                 |                                 |   |           |           |           |                             |  |   |   |
| chrzanowski .....   | 25              | 6                               | -   | 2         | 8         | 7         | 8                           | 17   | 8   | -   |
| olkuski .....   | 23              | 2                               | -   | 1         | 4         | 11        | 7                           | 16   | 6   | 1   |
| oświęcimski .....   | 27              | 3                               | -   | 6         | 8         | 8         | 5                           | 20   | 5   | 2   |
| suski .....   | 21              | 4                               | -   | 4         | 5         | 7         | 5                           | 16   | 5   | -   |
| wadowicki .....   | 27              | 1                               | 1   | 1         | 7         | 13        | 5                           | 19   | 5   | 3   |
| <b>Podregion tarnowski .....</b><br><i>Subregion</i>            | <b>92</b>       | <b>15</b>                       | <b>3</b>  | <b>15</b> | <b>28</b> | <b>37</b> | <b>9</b>                    | <b>79</b>  | <b>12</b>   | <b>1</b>                                  |
| Powiaty:<br><i>Powiats:</i>                                     |                 |                                 |   |           |           |           |                             |  |   |   |
| brzeski .....   | 21              | 3                               | -   | 3         | 10        | 7         | 1                           | 20   | 1   | -   |
| dąbrowski .....   | 17              | 1                               | -   | 1         | 5         | 10        | 1                           | 15   | 2   | -   |
| tarnowski .....   | 29              | 4                               | -   | 6         | 12        | 8         | 3                           | 24   | 5   | -   |
| Miasto na prawach powiatu<br><i>City with powiat status</i>     |                 |                                 |   |           |           |           |                             |  |   |   |
| Tarnów .....  | 25              | 7                               | 3   | 5         | 1         | 12        | 4                           | 20   | 4   | 1   |

**Uwagi ogólne**

1. Dane o przestępstwach stwierdzonych i skazanych przez sądy zarówno pierwszej instancji, jak i prawomocnie oraz o orzeczeniach kar, środków wychowawczych lub poprawczych wobec nieletnich podano według klasyfikacji Kodeksu karnego z 1997 r., obowiązującego od 1 IX 1998 r. (ustawa z dnia 6 VI 1997 r., Dz. U. Nr 88, poz. 553, z późniejszymi zmianami), Kodeksu karnego skarbowego obowiązującego od 17 X 1999 r. (ustawa z dnia 10 IX 1999 r., jednolity tekst Dz. U. 2007, Nr 111, poz. 765, z późniejszymi zmianami) lub innych ustaw szczególnych.

2. **Przestępstwo stwierdzone** jest to zdarzenie, co do którego w zakończonym postępowaniu przygotowawczym potwierdzono, że jest przestępstwem. Przestępstwo - zgodnie z Kodeksem karnym z 1997 r. - jest to zbrodnia lub występki ścigany z oskarżenia publicznego lub z oskarżenia prywatnego, zgodnie z Kodeksem karnym skarbowym - jest to przestępstwo skarbowe.

Przestępstwo stwierdzone w zakończonym postępowaniu przygotowawczym, w którym ustalono przynajmniej jednego podejrzanego, jest to przestępstwo wykryte.

Informacje o przestępstwach stwierdzonych i wskaźnikach wykrywalności sprawców przestępstw pochodzą z policyjnych systemów informacyjnych.

3. **Wskaźnik wykrywalności sprawców przestępstw** jest to stosunek liczby przestępstw wykrytych w danym roku (łącznie z wykrytymi po podjęciu z umorzenia) do liczby przestępstw stwierdzonych w danym roku, powiększonej o liczbę przestępstw stwierdzonych w podjętych postępowaniach, a utworzonych w latach poprzednich z powodu niewykrycia sprawców.

4. Dane o przestępstwach stwierdzonych, ze względu na niedostępność informacji według gmin, zestawiono według zasięgu działania komend policji.

5. **Pożary** są to niekontrolowane procesy palenia, w miejscu do tego nieprzeznaczonym.

6. **Miejscowe zagrożenia** są to inne niż pożar zdarzenia wynikające z rozwoju cywilizacyjnego i naturalnych praw przyrody, a stwarzające zagrożenie dla życia, środowiska lub mienia.

7. **Alarmy fałszywe** są to wezwania do zdarzeń, które faktycznie nie miały miejsca lub zaistniały, lecz nie wymagały podjęcia działań ratowniczych.

8. Podziału pożarów według rodzaju obiektu, miejscowych zagrożeń według rodzaju stwarzanego przez nie zagrożenia oraz przypuszczalnych przyczyn pożarów dokonano zgodnie z rozporządzeniem Ministra Spraw Wewnętrznych i Administracji z dnia 29 XII 1999 r. w sprawie szczegółowych zasad organizacji krajowego systemu ratowniczo-gaśniczego - Załącznik nr 3 Instrukcja w sprawie zasad sporządzania i obiegu dokumentacji zdarzeń (Dz. U. Nr 111, poz. 1311).

**General notes**

1. *Data concerning ascertained crimes, adults convicted in the first instance and validly sentenced as well as juveniles with regard to whom educational and correctional measures have been adjudicated are given according to the classification of the Criminal Code of 1997, valid since 1 IX 1998 (the law dated 6 VI 1997, Journal of Laws No. 88, item 553, with later amendments), the Treasury Penal Code valid since 17 X 1999 (the law dated 10 IX 1999, uniform text Journal of Laws, No 111, item 765, with later amendments) or other specific laws.*

2. *An **ascertained crime** is an event, which after the completion of preparatory proceeding was confirmed as a crime. In connection with the Criminal Code of 1997 crime is a felony or misdemeanour prosecuted upon by public accusation or private accusation, in connection with the Penal Fiscal Code - is a fiscal offence.*

*An ascertained crime in completed preparatory proceeding, in which at least one suspect was found is a detected crime.*

*Information regarding ascertained crimes and rates of detectability of delinquents in ascertained crimes come from police information system.*

3. *The **rate of detectability of delinquents** is the relation of the number of detected crimes in a given year (including those detected after resumption following discontinuance) to the total number of crimes ascertained in a given year, plus the number of crimes recorded in commenced proceedings and discontinued in previous years due to undetected delinquents.*

4. *Data regarding ascertained crimes because of lack of information by gminas are presented by activity of police headquarters.*

5. ***Fires** are out-of-control burning processes in places not suitable for this.*

6. ***Local threats** are events different from fires being a result of civilization development and laws of nature, creating threat to life, environment or property.*

7. ***False alarms** are calls for incidents which actually have not occurred or have occurred but rescue action was not needed.*

8. *Division of fires by type of object, local threats by type of threat created by them and presumed causes of fires was completed in accordance with the decree of the Minister of the Interior and Administration, dated 29 XII 1999, on rules of organization of the national system of rescue and fire extinguishing - Enclosure No. 3 Regulations on rules of preparation and circulation of the documentation of events (Journal of Laws No. 111, item 1311).*

TABL. 1 (14). PRZESTĘPSTWA STWIERDZONE PRZEZ POLICJĘ I PROKURATURĘ  
W ZAKOŃCZONYCH POSTĘPOWANIACH PRZYGOTOWAWCZYCH W 2012 R.  
ASCERTAINED CRIMES BY THE POLICE AND PROSECUTOR'S OFFICE  
IN COMPLETED PREPARATORY PROCEEDINGS IN 2012

| WYSZCZEGÓLNIENIE<br>SPECIFICATION                    | Ogółem<br>Grand<br>total | W tym przestępstwa<br>Of which crimes              |   |                    | Z liczby ogółem przestępstwa<br>Of grand total crimes         |                                      |   |
|--|--------------------------|--|---|--------------------|---|--------------------------------------|---|
|  |                          | o charak-<br>terze<br>kryminal-<br>nym<br>criminal | o charak-<br>terze<br>gospodar-<br>czym<br>economic | drogowe<br>traffic | przeciwko<br>życiu<br>i zdrowiu<br>against life<br>and health | przeciwko mieniu<br>against property |   |
|  |                          |  |   |                    |   | razem<br>total                       | w tym<br>kradzież<br>samochodu<br>of which<br>automobile<br>theft |
| <b>WOJEWÓDZTWO .....<br/>VOIVODSHIP</b>              | <b>96920</b>             | <b>72561</b>                                       | <b>11896</b>  | <b>9647</b>        | <b>1929</b>   | <b>50038</b>                         | <b>821</b>  |
| <b>Podregion krakowski .....<br/>Subregion</b>       | <b>14004</b>             | <b>10056</b>                                       | <b>1391</b>   | <b>2205</b>        | <b>271</b>  | <b>6903</b>                          | <b>86</b>   |
| Powiaty: Powiats:                                    |                          |  |   |                    |   |                                      |   |
| bocheński .....                                      | 2798                     | 1953   | 398   | 349                | 44  | 962                                  | 14  |
| krakowski .....                                      | 5230                     | 4254   | 108   | 757                | 116   | 3209                                 | 23  |
| miechowski .....                                     | 1163                     | 654  | 244   | 227                | 21  | 437                                  | -   |
| myślenicki .....                                     | 1926                     | 1051   | 503   | 334                | 32  | 795                                  | 18  |
| proszowicki .....                                    | 608                      | 391  | 28  | 174                | 6   | 310                                  | 2   |
| wielicki .....                                       | 2279                     | 1753   | 110   | 364                | 52  | 1190                                 | 29  |
| <b>Podregion m. Kraków .....<br/>Subregion</b>       | <b>33010</b>             | <b>28437</b>                                       | <b>2403</b>   | <b>1620</b>        | <b>631</b>  | <b>20294</b>                         | <b>508</b>  |
| Miasto na prawach powiatu<br>City with powiat status |                          |  |   |                    |   |                                      |   |
| Kraków .....   | 33010                    | 28437  | 2403  | 1620               | 631   | 20294                                | 508   |
| <b>Podregion nowosądecki .....<br/>Subregion</b>     | <b>17440</b>             | <b>12222</b>                                       | <b>2587</b>   | <b>2145</b>        | <b>389</b>  | <b>8090</b>                          | <b>56</b>   |
| Powiaty: Powiats:                                    |                          |  |   |                    |   |                                      |   |
| gorlicki .....                                       | 1905                     | 1090   | 454   | 302                | 57  | 756                                  | 3   |
| limanowski .....                                     | 2721                     | 2164   | 194   | 297                | 58  | 769                                  | 12  |
| nowosądecki <sup>a</sup> .....                       | 7322                     | 4941   | 1429  | 750                | 136   | 3544                                 | 28  |
| nowotarski .....                                     | 3059                     | 2261   | 235   | 483                | 74  | 1578                                 | 6   |
| tatrzański .....                                     | 2433                     | 1766   | 275   | 313                | 64  | 1443                                 | 7   |
| <b>Podregion oświęcimski .....<br/>Subregion</b>     | <b>15551</b>             | <b>10414</b>                                       | <b>2565</b>   | <b>2021</b>        | <b>414</b>  | <b>8248</b>                          | <b>114</b>  |
| Powiaty: Powiats:                                    |                          |  |   |                    |   |                                      |   |
| chrzanowski .....                                    | 4192                     | 2751   | 935   | 405                | 149   | 2579                                 | 21  |
| olkuski .....  | 3337                     | 2249   | 583   | 392                | 80  | 1800                                 | 46  |
| oświęcimski .....                                    | 4476                     | 2926   | 678   | 651                | 115   | 2139                                 | 23  |
| suski .....  | 1032                     | 706  | 72  | 215                | 27  | 482                                  | 3   |
| wadowicki .....                                      | 2514                     | 1782   | 297   | 358                | 43  | 1248                                 | 21  |
| <b>Podregion tarnowski .....<br/>Subregion</b>       | <b>16915</b>             | <b>11432</b>                                       | <b>2950</b>   | <b>1656</b>        | <b>224</b>  | <b>6503</b>                          | <b>57</b>   |
| Powiaty: Powiats:                                    |                          |  |   |                    |   |                                      |   |
| brzeski .....  | 4599                     | 3903   | 388   | 261                | 38  | 1018                                 | 15  |
| dąbrowski .....                                      | 2760                     | 1452   | 377   | 313                | 24  | 709                                  | 3   |
| tarnowski <sup>b</sup> .....                         | 9556                     | 6077   | 2185  | 1082               | 162   | 4776                                 | 39  |

a-b Łącznie z miastem na prawach powiatu: a - Nowy Sącz, b - Tarnów.

Ż r ó d ł o: dane Komendy Wojewódzkiej Policji w Krakowie.

a-b Including city with powiat status: a - Nowy Sącz, b - Tarnów.

S o u r c e: data of the Voivodship Police Headquarters in Kraków.

**TABL. 2 (15). WSKAŹNIKI WYKRYWALNOŚCI SPRAWCÓW PRZESTĘPSTW STWIERDZONYCH PRZEZ POLICJĘ I PROKURATURĘ W 2012 R.**  
**RATES OF DETECTABILITY OF DELINQUENTS IN ASCERTAINED CRIMES BY THE POLICE AND PROSECUTOR'S OFFICE IN 2012**

| WYSZCZEGÓLNIENIE<br>SPECIFICATION                    | Ogółem<br>Total | W tym przestępstw<br>Of which crimes     |   |                    |
|--|-----------------|--|---|--------------------|
|  |                 | o charakterze<br>kryminalnym<br>criminal | o charakterze<br>gospodarczym<br>economic | drogowe<br>traffic |
|  |                 | w %                                      | in %                                      |                    |
| <b>WOJEWÓDZTWO .....<br/>VOIVODSHIP</b>              | <b>68,0</b>     | <b>59,4</b>                              | <b>91,5</b>                               | <b>99,1</b>        |
| <b>Podregion krakowski<br/>Subregion</b>             |                 |  |   |                    |
| Powiaty: Powiats:                                    |                 |  |   |                    |
| bocheński .....                                      | 82,4            | 75,9                                     | 97,8                                      | 99,4               |
| krakowski .....                                      | 65,1            | 58,9                                     | 64,8                                      | 98,4               |
| miechowski .....                                     | 78,4            | 63,2                                     | 98,0                                      | 100,0              |
| myślenicki .....                                     | 67,6            | 46,0                                     | 91,8                                      | 98,8               |
| proszowicki .....                                    | 68,7            | 53,9                                     | 65,5                                      | 100,0              |
| wielicki .....                                       | 65,2            | 56,9                                     | 70,9                                      | 99,7               |
| <b>Podregion m. Kraków<br/>Subregion</b>             |                 |  |   |                    |
| Miasto na prawach powiatu<br>City with powiat status |                 |  |   |                    |
| Kraków .....   | 52,4            | 46,9                                     | 82,2                                      | 97,8               |
| <b>Podregion nowosądecki<br/>Subregion</b>           |                 |  |   |                    |
| Powiaty: Powiats:                                    |                 |  |   |                    |
| gorlicki .....                                       | 82,2            | 71,6                                     | 96,9                                      | 99,7               |
| limanowski .....                                     | 83,3            | 80,9                                     | 84,7                                      | 99,0               |
| nowosądecki <sup>a</sup> .....                       | 73,0            | 62,2                                     | 95,6                                      | 99,2               |
| nowotarski .....                                     | 71,3            | 62,6                                     | 91,5                                      | 99,6               |
| tatrzański .....                                     | 57,1            | 42,8                                     | 89,8                                      | 99,7               |
| <b>Podregion oświęcimski<br/>Subregion</b>           |                 |  |   |                    |
| Powiaty: Powiats:                                    |                 |  |   |                    |
| chrzanowski .....                                    | 70,5            | 58,8                                     | 95,4                                      | 98,0               |
| olkuski .....  | 75,5            | 66,5                                     | 94,5                                      | 99,5               |
| oświęcimski .....                                    | 77,6            | 69,0                                     | 91,6                                      | 99,8               |
| suski .....  | 67,9            | 57,2                                     | 65,3                                      | 99,5               |
| wadowicki .....                                      | 72,7            | 64,3                                     | 90,3                                      | 99,4               |
| <b>Podregion tarnowski<br/>Subregion</b>             |                 |  |   |                    |
| Powiaty: Powiats:                                    |                 |  |   |                    |
| brzeski .....  | 88,8            | 87,4                                     | 96,1                                      | 99,2               |
| dąbrowski .....                                      | 88,6            | 79,7                                     | 96,8                                      | 99,4               |
| tarnowski <sup>b</sup> .....                         | 83,5            | 76,0                                     | 96,3                                      | 99,6               |

a-b Łącznie z miastem na prawach powiatu: a - Nowy Sącz, b - Tarnów.

Ź r ó d ł o: dane Komendy Wojewódzkiej Policji w Krakowie.

a-b Including city with powiat status: a - Nowy Sącz, b - Tarnów.

S o u r c e: data of the Voivodship Police Headquarters in Kraków.



TABL. 3 (16). ZAREJESTROWANA DZIAŁALNOŚĆ PAŃSTWOWEJ STRAŻY POŻARNEJ  
W 2012 R.

REGISTERED ACTIVITY OF THE STATE FIRE SERVICE IN 2012

| WYSZCZEGÓLNIENIE<br>SPECIFICATION                    | Pożary Fires    |  |   | Miejskowe zagrożenia <sup>a</sup><br>Local threats <sup>a</sup> |  |                                 | Wyjazdy do<br>falszywych<br>alarmów<br>Trips to<br>false<br>alarms | Wypadki<br>z ludź-<br>mi <sup>b</sup><br>Casual-<br>ties <sup>b</sup> | Straty mate-<br>rialne <sup>c</sup><br>w tys. zł<br>Material<br>loses <sup>c</sup> in<br>thous. zł |
|--|-----------------|--|---|---|--|---------------------------------|--|---|--|
|  | ogółem<br>total | w tym of which                                 |   | ogółem<br>total   | w tym of which   |                                 |  |   |  |
|  |                 | obiekty mieszkalne<br>residential<br>buildings | uprawy <sup>d</sup><br>crops <sup>d</sup> |   | w komu-<br>nika-<br>cji<br>drogowej<br>in road<br>transportation | silne wiatry<br>strong<br>winds |  |   |  |
| <b>WOJEWÓDZTWO<br/>VOIVODSHIP</b>                    | <b>15299</b>    | <b>2032</b>                                    | <b>6627</b>                               | <b>23150</b>  | <b>5349</b>  | <b>1528</b>                     | <b>1826</b>  | <b>4490</b>   | <b>296873</b>  |
| <b>Podregion krakowski<br/>Subregion</b>             | <b>4606</b>     | <b>416</b>                                     | <b>2535</b>                               | <b>5791</b>   | <b>1515</b>  | <b>463</b>                      | <b>410</b>   | <b>1285</b>   | <b>54764</b>   |
| Powiaty:<br>Powiats:                                 |                 |  |   |   |  |                                 |  |   |  |
| bocheński .....                                      | 427             | 54   | 279                                       | 618   | 169  | 77                              | 16   | 237   | 3586   |
| krakowski .....                                      | 2252            | 147  | 1239                                      | 2069  | 501  | 170                             | 179  | 287   | 23329  |
| miechowski .....                                     | 220             | 30   | 95  | 496   | 112  | 40                              | 24   | 117   | 2948   |
| myślenicki .....                                     | 506             | 73   | 343                                       | 1071  | 330  | 68                              | 47   | 265   | 15127  |
| proszowicki .....                                    | 202             | 22   | 118                                       | 392   | 113  | 38                              | 25   | 139   | 3668   |
| wielicki .....                                       | 999             | 90   | 461                                       | 1145  | 290  | 70                              | 119  | 240   | 6106   |
| <b>Podregion m. Kraków<br/>Subregion</b>             | <b>3003</b>     | <b>543</b>                                     | <b>278</b>                                | <b>4816</b>   | <b>1098</b>  | <b>250</b>                      | <b>702</b>   | <b>593</b>  | <b>152124</b>  |
| Miasto na prawach powiatu<br>City with powiat status |                 |  |   |   |  |                                 |  |   |  |
| Kraków .....   | 3003            | 543  | 278                                       | 4816  | 1098   | 250                             | 702  | 593   | 152124   |
| <b>Podregion nowosądecki<br/>Subregion</b>           | <b>2733</b>     | <b>469</b>                                     | <b>1209</b>                               | <b>5259</b>   | <b>1103</b>  | <b>263</b>                      | <b>295</b>   | <b>1057</b>   | <b>42932</b>   |
| Powiaty:<br>Powiats:                                 |                 |  |   |   |  |                                 |  |   |  |
| gorlicki .....                                       | 512             | 47   | 355                                       | 770   | 121  | 41                              | 27   | 103   | 5959   |
| limanowski .....                                     | 298             | 71   | 128                                       | 804   | 154  | 59                              | 61   | 165   | 7446   |
| nowosądecki .....                                    | 1010            | 133  | 425                                       | 1884  | 292  | 51                              | 54   | 311   | 14635  |
| nowotarski .....                                     | 427             | 110  | 167                                       | 678   | 226  | 35                              | 68   | 239   | 8387   |

a Katastrofy naturalne, awarie techniczne, wypadki w komunikacji i inne zagrożenia życia i mienia. b Dane dotyczą liczby osób poszkodowanych podczas akcji ratowniczych. c Według szacunków przeprowadzonych bezpośrednio po akcji ratowniczej, w cenach bieżących. d Łącznie z budynkami inwentarskimi i gospodarczymi, maszynami rolniczymi.  
a Natural catastrophes, technical failures, transportation accidents and other threats to life and property. b Data concern number of people injured during rescue operations. c According to estimation conducted immediately after rescue operation, in current prices. d Including livestock and farm buildings, agricultural machinery.

TABL. 3 (16). ZAREJESTROWANA DZIAŁALNOŚĆ PAŃSTWOWEJ STRAŻY POŻARNEJ  
W 2012 R. (dok.)

REGISTERED ACTIVITY OF THE STATE FIRE SERVICE IN 2012 (cont.)

| WYSZCZEGÓLNIENIE<br>SPECIFICATION                               | Pożary Fires    |  |   | Miejscowe zagrożenia <sup>a</sup><br>Local threats <sup>a</sup> |  |                                 | Wyjazdy do<br>falszywych<br>alarmów<br>Trips to<br>false<br>alarms | Wypadki<br>z ludźmi <sup>b</sup><br>Casualties <sup>b</sup> | Straty mate-<br>rialne <sup>c</sup><br>w tys. zł<br>Material<br>loses <sup>c</sup> in<br>thous. zł |
|---|-----------------|--|---|---|--|---------------------------------|--|---|--|
|   | ogółem<br>total | w tym of which                                 |   | ogółem<br>total   | w tym of which   |                                 |  |   |  |
|   |                 | obiekty mieszkalne<br>residential<br>buildings | uprawy <sup>d</sup><br>crops <sup>d</sup> |   | w komunikacji<br>drogowej<br>in road<br>transportation | silne wiatry<br>strong<br>winds |  |   |  |
| <b>Podregion nowosądecki (dok.)</b><br><i>Subregion (cont.)</i> |                 |  |   |   |  |                                 |  |   |  |
| Powiaty (dok.):<br>Powiats (cont.):                             |                 |  |   |   |  |                                 |  |   |  |
| tatrzański .....  | 165             | 54   | 53  | 532   | 124  | 65                              | 48   | 79  | 3940   |
| Miasto na prawach powiatu<br>City with powiat status            |                 |  |   |   |  |                                 |  |   |  |
| Nowy Sącz .....   | 321             | 54   | 81  | 591   | 186  | 12                              | 37   | 160   | 2565   |
| <b>Podregion oświęcimski ...</b><br><i>Subregion</i>            | <b>3302</b>     | <b>369</b>                                     | <b>1731</b>                               | <b>4083</b>   | <b>894</b>   | <b>323</b>                      | <b>355</b>   | <b>879</b>  | <b>31110</b>   |
| Powiaty:<br>Powiats:  |                 |  |   |   |  |                                 |  |   |  |
| chrzanowski .....   | 895             | 68   | 653                                       | 589   | 98   | 43                              | 103  | 126   | 3520   |
| olkuski .....   | 600             | 59   | 179                                       | 804   | 151  | 65                              | 29   | 200   | 8836   |
| oświęcimski .....   | 708             | 75   | 157                                       | 719   | 135  | 44                              | 80   | 149   | 7518   |
| suski .....   | 288             | 60   | 174                                       | 409   | 135  | 35                              | 29   | 155   | 4829   |
| wadowicki .....   | 811             | 107  | 568                                       | 1562  | 375  | 136                             | 114  | 249   | 6407   |
| <b>Podregion tarnowski .....</b><br><i>Subregion</i>            | <b>1655</b>     | <b>235</b>                                     | <b>874</b>                                | <b>3201</b>   | <b>739</b>   | <b>229</b>                      | <b>64</b>  | <b>676</b>  | <b>15944</b>   |
| Powiaty:<br>Powiats:  |                 |  |   |   |  |                                 |  |   |  |
| brzeski .....   | 392             | 35   | 269                                       | 518   | 205  | 45                              | 8  | 217   | 5369   |
| dąbrowski .....   | 292             | 30   | 202                                       | 431   | 106  | 58                              | 16   | 95  | 1936   |
| tarnowski .....   | 691             | 98   | 340                                       | 1718  | 272  | 92                              | 25   | 224   | 6458   |
| Miasto na prawach powiatu<br>City with powiat status            |                 |  |   |   |  |                                 |  |   |  |
| Tarnów .....  | 280             | 72   | 63  | 534   | 156  | 34                              | 15   | 140   | 2181   |

a Katastrofy naturalne, awarie techniczne, wypadki w komunikacji i inne zagrożenia życia i mienia. b Dane dotyczą liczby osób poszkodowanych podczas akcji ratowniczych. c Według szacunków przeprowadzonych bezpośrednio po akcji ratowniczej, w cenach bieżących. d Łącznie z budynkami inwentarskimi i gospodarczymi, maszynami rolniczymi. Ź r ó d ł o: dane Komendy Wojewódzkiej Państwowej Straży Pożarnej w Krakowie.

a Natural catastrophes, technical failures, transportation accidents and other threats to life and property. b Data concern number of people injured during rescue operations. c According to estimation conducted immediately after rescue operation, in current prices. d Including livestock and farm buildings, agricultural machinery.

S o u r c e: data of the Voivodship State Fire Service Headquarters in Kraków.

## POWIERZCHNIA I LUDNOŚĆ

## Uwagi ogólne

1. Dane o powierzchni województwa małopolskiego podane zostały według stanu w dniu 01.01.2012 r. na podstawie wykazów, uzyskanych z Państwowego Rejestru Granic i Powierzchni Jednostek Podziału Terytorialnego Państwa (PRG); rejestr prowadzony jest w Głównym Urzędzie Geodezji i Kartografii.

2. Tablice działu opracowano na podstawie:

- 1) bilansów stanu i struktury ludności **faktycznie zamieszkałej** na terenie gminy. Bilanse ludności sporządza się dla okresów międzyspisywanych w oparciu o wyniki ostatniego spisu powszechnego przy uwzględnieniu:
  - a) zmian w danym okresie spowodowanych ruchem naturalnym (urodzenia, zgony) i migracjami ludności (zameldowania i wymeldowania na pobyt stały z innych gmin i z zagranicy), a także przesunięciami adresowymi ludności z tytułu zmian administracyjnych,
  - b) różnicy między liczbą osób zameldowanych na pobyt czasowy ponad 3 miesiące (do 2005 r. - ponad 2 miesiące) na terenie gminy a liczbą osób czasowo nieobecnych uzyskiwanej z cyklicznie przeprowadzanych badań, która stanowi jednocześnie różnicę między liczbą osób zameldowanych na pobyt stały w gminie a liczbą osób faktycznie mieszkających na terenie gminy;
- 2) rejestrów Ministerstwa Spraw Wewnętrznych - o migracjach wewnętrznych i zagranicznych ludności na pobyt stały (od 2006 r. źródłem tych danych jest rejestr PESEL - Powszechny Elektroniczny System Ewidencji Ludności);
- 3) sprawozdawczości urzędów stanu cywilnego - o zarejestrowanych małżeństwach, urodzeniach i zgonach;
- 4) sprawozdawczości sądów - o prawomocnie orzeczonych separacjach i rozwodach;
- 5) wyników badania GUS dotyczącego stanu i struktury ludności zameldowanej na pobyt cza-

## AREA AND POPULATION

## General notes

1. Data regarding the area of the Małopolskie voivodship are given as of 1 I 2012 based on the lists obtained from the State Register of Borders and Area of Units of Administrative Division of the Country; the register is kept by the Head Office of Geodesy and Cartography.

2. Chapter tables were compiled on the basis of:

- 1) the balances of the size and structure of the **population (actually living in a gmina)**. Population balances are compiled for periods between censuses on the basis of the last census, taking into account:
  - a) changes in a given period connected with vital statistics (births, deaths) and migration of the population (registering and cancelling registration for permanent residence from other gminas and from abroad) as well as address changes of the population due to changes in the administrative division,
  - b) the difference between the number of people registered for temporary stay for a period of more than 3 months (until 2005 - above 2 months) in a gmina and the number of people temporary absent there being gathered on the basis of surveys conducted periodically, which simultaneously makes the difference between the number of people registered for permanent residence in a gmina and the number of people actually living in the gmina;
- 2) the registers of the Ministry of the Interior on internal and international migration of the population for permanent residence (since 2006 the source of these data is PESEL register - Common Electronic System of Population Register);
- 3) documentation of Civil Status Offices regarding registered marriages, births and deaths;
- 4) documentation of courts - regarding legally valid decisions in actions for separations and divorces;
- 5) results of CSO surveys concerning the size and structure of the population registered for

sowy ponad 3 miesiące (do 2005 r. - ponad 2 miesiące). Badanie to jest prowadzone cyklicznie według stanu w dniu 31 XII każdego roku.

U w a g a. Dane o ludności (według stanu w dniu 30 VI i 31 XII) oraz współczynniki demograficzne, a także przeliczenia na 1 mieszkańca (1000 ludności itp.) za lata 1999-2009 opracowano przy przyjęciu liczby ludności zbilansowanej w oparciu o wyniki Narodowego Spisu Powszechnego Ludności i Mieszkań 2002, a od 2010 r. w oparciu o wyniki Narodowego Spisu Powszechnego Ludności i Mieszkań 2011.

3. Przez ludność w wieku produkcyjnym rozumie się ludność w wieku zdolności do pracy. Dla mężczyzn przyjęto wiek 18-64 lata, dla kobiet - 18-59 lat. Wśród ludności w wieku produkcyjnym wyróżnia się ludność w wieku **mobilnym**, tj. w wieku 18-44 lata i **niemobilnym**, tj. mężczyźni w wieku 45-64 lata i kobiety w wieku 45-59 lat. Przez ludność w wieku **nieprodukcyjnym** rozumie się ludność w wieku **przedprodukcyjnym**, tj. do 17 lat oraz ludność w wieku **poprodukcyjnym**, tj. mężczyźni - 65 lat i więcej, kobiety - 60 lat i więcej.

4. Dane o **ruchu naturalnym ludności** w podziale terytorialnym opracowano:

- małżeństwa - według miejsca zameldowania na pobyt stały męża przed ślubem (w przypadku gdy mąż przed ślubem mieszkał za granicą, przyjmuje się miejsce zameldowania żony przed ślubem);
- separacje - według miejsca zamieszkania osoby wnoszącej powództwo (w przypadku gdy osoba wnosząca powództwo mieszka za granicą, przyjmuje się miejsce zamieszkania współmałżonka; w przypadku zgodnego wniosku stron przyjmuje się miejsce zamieszkania męża);
- rozwody - według miejsca zamieszkania osoby wnoszącej powództwo (w przypadku gdy osoba wnosząca powództwo mieszka za granicą, przyjmuje się miejsce zamieszkania współmałżonka);
- urodzenia - według miejsca zameldowania na pobyt stały matki noworodka;
- zgony - według miejsca zameldowania na pobyt stały osoby zmarłej.

Dane o **małżeństwach** uwzględniają związki małżeńskie zawarte w formie przewidzianej prawem w urzędach stanu cywilnego. Na mocy ustawy z dnia 24 VII 1998 r. (Dz. U. Nr 117, poz. 757) w urzędach stanu cywilnego rejestrowane są także małżeństwa podlegające prawu wewnętrznemu Kościoła lub Związku Wyznaniowego za-

*temporary stay for a period of more than 3 months (until 2005 above 2 months). This survey is conducted cyclically as of 31 XII each year.*

*N o t e. Data about population (as of 30 VI and 31 XII) as well as demographic rates and indicators per capita (per 1000 population etc.) for 1999-2009 were prepared assuming the number of population balanced on the basis of results of the Population and Housing Census 2002 and since 2010 of the Population and Housing Census 2011.*

3. The **working age population** refers to males, aged 18-64, and females, aged 18-59. In this category the age groups of **mobility** (i.e. 18-44) and **non-mobility** (i.e. 45-64 for males and 45-59 for females) are distinguished. The **non-working age population** is defined as the **pre-working age population**, i.e., up to the age of 17 and the **post-working age population**, i.e., 65 and more for males and 60 and more for females.

4. Data regarding the **vital statistics** according to territorial division were compiled as follows:

- *marriages - according to the husband's place of permanent residence before the marriage (in case when the husband lived abroad before the marriage, the wife's place of residence before the marriage is used);*
- *separations - according to the plaintiff's place of residence (in case when the plaintiff is living abroad, the spouse's place of residence is used; in case of concerted petition of both persons - the husband's place of residence is used);*
- *divorces - according to the plaintiff's place of residence (in case when the plaintiff is living abroad, the spouse's place of residence is used);*
- *births - according to the mother's place of permanent residence;*
- *deaths - according to the place of permanent residence of the deceased.*

The data on **marriages** refer to marriages contracted according to lawful rules at the civil status offices. On the basis of the Law dated 24 VII 1998 (Journal of Laws, No. 117, item 757) marriages subordinate to the internal law of the Church or the Religious Association are also registered in the civil status offices. Marriages

warte w obecności duchownego. Małżeństwo zawarte w tej formie podlega prawu polskiemu i pociąga za sobą takie same skutki cywilnoprawne, jak małżeństwo zawarte przed kierownikiem urzędu stanu cywilnego.

**Institucja separacji** została wprowadzona na mocy ustawy z dnia 21 maja 1999 r. (Dz. U. Nr 52, poz. 532), od 16 XII 1999 roku.

Orzeczenie separacji ma skutki takie jak rozwiązanie małżeństwa przez rozwód z dwoma wyjątkami:

- małżonek pozostający w separacji nie może zawrzeć małżeństwa,
- na zgodne żądanie małżonków sąd orzeka o zniesieniu separacji.

Oprócz **separacji** orzeczonych w 2012 roku w województwie wystąpiło 11 przypadków **zniesienia separacji** - 5 w podregionie m. Kraków, 3 w podregionie krakowskim, 2 w podregionie tarnowskim i 1 w podregionie oświęcimskim.

**Przyrost naturalny ludności** stanowi różnicę między liczbą urodzeń żywych i zgonów w danym okresie.

Przez **niemowlęta** rozumie się dzieci w wieku poniżej 1 roku.

Informacje o urodzeniach i zgonach (w tym zgonach niemowląt) prezentowane są według kryteriów definicji urodzenia i zgonu noworodka rekomendowanej przez Światową Organizację Zdrowia.

**5. Dane o migracjach wewnętrznych ludności** opracowano na podstawie informacji ewidencyjnych gmin o zameldowaniach osób na pobyt stały. Informacje te nie uwzględniają zmian adresu w obrębie tej samej gminy (miasta), z wyjątkiem gmin miejsko-wiejskich, dla których został zachowany podział na tereny miejskie i wiejskie.

**6. Dane o migracjach zagranicznych** opracowano na podstawie informacji ewidencyjnych gmin o zameldowaniu osób przyjeżdżających do Polski na pobyt stały (imigracja) oraz o wymeldowaniach osób wyjeżdżających z Polski za granicę na stałe (emigracja).

**7. Współczynniki dotyczące ruchu naturalnego i migracji ludności** w podziale terytorialnym obliczono jako iloraz liczby faktów określonego rodzaju i liczby ludności według stanu w dniu 30 VI:

- do 2009 r. - zameldowanej na pobyt stały,
- od 2010 r. - faktycznie zamieszkałej.

*contracted in this form are subordinate to the Polish law and induce the same civil and law consequences as marriages contracted in the local civil status offices.*

*The institution of separation is introduced according to the law dated 21 May 1999 (Journal of Laws No. 52, item 532), since 16 XII 1999.*

*The separation induces similar consequences as the dissolution of a marriage by divorce with two exceptions:*

- *spouse living in separation cannot contract a marriage,*
- *on concerted demand of spouses the court adjudicates the annulment of separation.*

*Apart from separations adjudicated in 2012 in voivodship 11 annulments of separation occurred - 5 in the subregion of the city of Kraków, 3 in the Krakowski subregion, 2 in the Tarnowski subregion and 1 in the Oświęcimski subregion.*

*Natural increase of the population means the difference between the number of live births and deaths in a given period.*

*Infant is a child under the age of 1.*

*Information on births and deaths (including infant deaths) is presented according to criteria of the definition of infant births and deaths recommended by the World Health Organization (WHO).*

**5. Data regarding internal migration of the population** were compiled on the basis of gmina documentation regarding the registrations for permanent residence. This information does not include changes of address within the same gmina (town), with the exception of urban-rural gminas for which the division into urban and rural areas has been kept.

**6. Data regarding international migration** were compiled on the basis of gmina documentation regarding the registration of people arriving to Poland for permanent residence (immigration) as well as regarding the removal from registration of people leaving Poland for permanent residence abroad (emigration).

**7. Rates concerning vital statistics and migration of the population** according to territorial division were calculated as the ratio of the number of defined events to the number of population as of 30 VI:

- to 2009 - registered for permanent residence,
- since 2010 - de facto population (population actually residing).

TABL. 1 (17). POWIERZCHNIA I LUDNOŚĆ W 2012 R.

Stan w dniu 31 XII  
 AREA AND POPULATION IN 2012  
 As of 31 XII

| Lp.<br>No. | WYSZCZEGÓLNIENIE<br>SPECIFICATION                                       | Powierzchnia<br>w km <sup>2</sup><br>Area in km <sup>2</sup> | Ludność               |                                      |                    |                                  |               |
|------------|---|--|-----------------------|--------------------------------------|--------------------|----------------------------------|---------------|
|            |   |  | ogółem<br>grand total | mężczyźni<br>males                   | kobiety<br>females | w wieku                          |               |
|            |   |  |                       |                                      |                    | przedprodukcyjnym<br>pre-working |               |
|            |   |  | razem<br>total        | w tym kobiety<br>of which<br>females |                    |                                  |               |
| <b>1</b>   | <b>WOJEWÓDZTWO .....<br/>VOIVODSHIP</b>                                 | <b>15183</b>   | <b>3354077</b>        | <b>1626988</b>                       | <b>1727089</b>     | <b>649783</b>                    | <b>316964</b> |
| 2          | miasta .....<br>urban areas   | 1656   | 1639330               | 775276                               | 864054             | 274393                           | 133783        |
| 3          | wieś .....<br>rural areas   | 13527  | 1714747               | 851712                               | 863035             | 375390                           | 183181        |
| <b>4</b>   | <b>Podregion krakowski .....<br/>Subregion</b>                          | <b>4055</b>  | <b>703223</b>         | <b>345146</b>                        | <b>358077</b>      | <b>144498</b>                    | <b>70710</b>  |
| 5          | POWIAT BOCHEŃSKI ....<br>Gminy miejskie:<br>Urban gminas:               | 649  | 104404                | 51389                                | 53015              | 22375                            | 10929         |
| 6          | Bochnia .....   | 30   | 30303                 | 14539                                | 15764              | 5951                             | 2969          |
|            | Gminy miejsko-wiejskie:<br>Urban-rural gminas:                          |  |                       |                                      |                    |                                  |               |
| 7          | Nowy Wiśnicz .....  | 82   | 13459                 | 6722                                 | 6737               | 3109                             | 1498          |
| 8          | w tym miasto .....<br>of which city                                     | 5  | 2768                  | 1333                                 | 1435               | 574                              | 285           |
|            | Gminy wiejskie:<br>Rural gminas:  |  |                       |                                      |                    |                                  |               |
| 9          | Bochnia .....   | 132  | 19091                 | 9395                                 | 9696               | 4027                             | 1935          |
| 10         | Drwinia .....   | 108  | 6539                  | 3244                                 | 3295               | 1315                             | 645           |
| 11         | Lipnica Murowana .....  | 60   | 5553                  | 2827                                 | 2726               | 1274                             | 586           |
| 12         | Łapanów .....   | 72   | 7772                  | 3926                                 | 3846               | 1811                             | 883           |
| 13         | Rzezawa .....   | 86   | 11072                 | 5473                                 | 5599               | 2382                             | 1189          |
| 14         | Trzciana .....  | 44   | 5352                  | 2643                                 | 2709               | 1274                             | 633           |
| 15         | Żegocina .....  | 35   | 5263                  | 2620                                 | 2643               | 1232                             | 591           |
| 16         | POWIAT KRAKOWSKI ....<br>Gminy miejsko-wiejskie:<br>Urban-rural gminas: | 1231   | 264639                | 129394                               | 135245             | 52972                            | 25824         |
| 17         | Krzeszowice .....   | 139  | 32474                 | 15603                                | 16871              | 5795                             | 2875          |
| 18         | w tym miasto .....<br>of which city                                     | 18   | 10281                 | 4837                                 | 5444               | 1734                             | 846           |
| 19         | Skala .....   | 75   | 10278                 | 5168                                 | 5110               | 2097                             | 970           |
| 20         | w tym miasto .....<br>of which city                                     | 3  | 3744                  | 1843                                 | 1901               | 726                              | 324           |
| 21         | Skawina .....   | 100  | 43006                 | 20793                                | 22213              | 8286                             | 4021          |
| 22         | w tym miasto .....<br>of which city                                     | 20   | 24280                 | 11646                                | 12634              | 4360                             | 2124          |
| 23         | Stomniki .....  | 113  | 13791                 | 6685                                 | 7106               | 2572                             | 1289          |
| 24         | w tym miasto .....<br>of which city                                     | 3  | 4442                  | 2138                                 | 2304               | 793                              | 362           |

| Population           |                                      |   |                             |                                      |   |   |  | Lp.<br>No. |
|----------------------|--------------------------------------|---|-----------------------------|--------------------------------------|---|---|--|------------|
| aged                 |                                      |   |                             |                                      | na 1 km <sup>2</sup><br>per 1 km <sup>2</sup> | na 100<br>mężczyzn<br>przypada<br>kobiet<br>females<br>per 100<br>males | w wieku<br>nieprodukcyjnym na<br>100 osób w<br>wieku produkcyjnym<br>in non-<br>-working<br>age per 100<br>persons at<br>working age |            |
| produkcyjnym working |                                      |   | poprodukcyjnym post-working |                                      |   |   |  |            |
| razem<br>total       | w tym kobiety<br>of which<br>females | z razem<br>w wieku<br>mobilnym<br>of total at<br>mobility age | razem<br>total              | w tym kobiety<br>of which<br>females |   |   |  |            |
| <b>2124925</b>       | <b>1014394</b>                       | <b>1369880</b>  | <b>579369</b>               | <b>395731</b>                        | <b>221</b>                                    | <b>106</b>  | <b>58</b>  | <b>1</b>   |
| 1046756              | 510384                               | 665200  | 318181                      | 219887                               | 990   | 111   | 57   | 2          |
| 1078169              | 504010                               | 704680  | 261188                      | 175844                               | 127   | 101   | 59   | 3          |
| <b>446509</b>        | <b>210913</b>                        | <b>287685</b>   | <b>112216</b>               | <b>76454</b>                         | <b>173</b>                                    | <b>104</b>  | <b>58</b>  | <b>4</b>   |
| 66011                | 31211                                | 43145   | 16018                       | 10875                                | 161   | 103   | 58   | 5          |
| 19227                | 9278                                 | 12344   | 5125                        | 3517                                 | 1014  | 108   | 58   | 6          |
| 8383                 | 3945                                 | 5554  | 1967                        | 1294                                 | 164   | 100   | 61   | 7          |
| 1772                 | 867                                  | 1150  | 422                         | 283                                  | 557   | 108   | 56   | 8          |
| 12166                | 5781                                 | 7939  | 2898                        | 1980                                 | 146   | 103   | 57   | 9          |
| 4129                 | 1910                                 | 2662  | 1095                        | 740                                  | 60  | 102   | 58   | 10         |
| 3495                 | 1614                                 | 2271  | 784                         | 526                                  | 92  | 96  | 59   | 11         |
| 4874                 | 2238                                 | 3245  | 1087                        | 725                                  | 108   | 98  | 60   | 12         |
| 7150                 | 3347                                 | 4690  | 1540                        | 1063                                 | 128   | 102   | 55   | 13         |
| 3282                 | 1536                                 | 2227  | 796                         | 540                                  | 121   | 102   | 63   | 14         |
| 3305                 | 1562                                 | 2213  | 726                         | 490                                  | 151   | 101   | 59   | 15         |
| 168902               | 80265                                | 107867  | 42765                       | 29156                                | 215   | 105   | 57   | 16         |
| 20431                | 9743                                 | 12571   | 6248                        | 4253                                 | 234   | 108   | 59   | 17         |
| 6374                 | 3092                                 | 3914  | 2173                        | 1506                                 | 606   | 113   | 61   | 18         |
| 6453                 | 2991                                 | 4148  | 1728                        | 1149                                 | 137   | 99  | 59   | 19         |
| 2397                 | 1154                                 | 1546  | 621                         | 423                                  | 1261  | 103   | 56   | 20         |
| 27656                | 13252                                | 17762   | 7064                        | 4940                                 | 431   | 107   | 56   | 21         |
| 15557                | 7434                                 | 9822  | 4363                        | 3076                                 | 1184  | 108   | 56   | 22         |
| 8798                 | 4153                                 | 5597  | 2421                        | 1664                                 | 122   | 106   | 57   | 23         |
| 2862                 | 1376                                 | 1793  | 787                         | 566                                  | 1295  | 108   | 55   | 24         |

TABL. 1 (17). POWIERZCHNIA I LUDNOŚĆ W 2012 R. (cd.)

Stan w dniu 31 XII

AREA AND POPULATION IN 2012 (cont.)

As of 31 XII

| Lp.<br>No. | WYSZCZEGÓLNIENIE<br>SPECIFICATION                             | Powierzchnia<br>w km <sup>2</sup><br>Area in km <sup>2</sup> | Ludność               |                                      |                    |                                  |      |  |
|------------|---|--|-----------------------|--------------------------------------|--------------------|----------------------------------|------|--|
|            |   |  | ogółem<br>grand total | mężczyźni<br>males                   | kobiety<br>females | w wieku                          |      |  |
|            |   |  |                       |                                      |                    | przedprodukcyjnym<br>pre-working |      |  |
|            |   |  | razem<br>total        | w tym kobiety<br>of which<br>females |                    |                                  |      |  |
|            | POWIAT KRAKOWSKI (dok.)                                       |  |                       |                                      |                    |                                  |      |  |
|            | Gminy miejsko-wiejskie (dok.):<br>Urban-rural gminas (cont.): |  |                       |                                      |                    |                                  |      |  |
| 1          | Świątniki Górne .....   | 20   | 9518                  | 4692                                 | 4826               | 2006                             | 983  |  |
| 2          | w tym miasto .....  | 4  | 2364                  | 1162                                 | 1202               | 481                              | 245  |  |
|            | of which city   |  |                       |                                      |                    |                                  |      |  |
|            | Gminy wiejskie:<br>Rural gminas:                              |  |                       |                                      |                    |                                  |      |  |
| 3          | Czernichów .....  | 85   | 13887                 | 6885                                 | 7002               | 2829                             | 1367 |  |
| 4          | Igolomia-Wawrzeńczyce   | 63   | 7751                  | 3830                                 | 3921               | 1554                             | 763  |  |
| 5          | Iwanowice .....   | 71   | 8742                  | 4403                                 | 4339               | 1836                             | 895  |  |
| 6          | Jerzmanowice-Przebinia  | 68   | 10683                 | 5286                                 | 5397               | 2173                             | 1040 |  |
| 7          | Kocmyrów-Luborzycza ..  | 81   | 14535                 | 7207                                 | 7328               | 2936                             | 1392 |  |
| 8          | Liszki .....  | 72   | 16465                 | 8058                                 | 8407               | 3408                             | 1697 |  |
| 9          | Michałowice .....   | 51   | 9538                  | 4734                                 | 4804               | 2135                             | 1015 |  |
| 10         | Mogilany .....  | 44   | 12912                 | 6278                                 | 6634               | 2901                             | 1450 |  |
| 11         | Sułozowa .....  | 53   | 5830                  | 2933                                 | 2897               | 1224                             | 598  |  |
| 12         | Wielka Wieś .....   | 48   | 10754                 | 5275                                 | 5479               | 2256                             | 1089 |  |
| 13         | Zabierzów .....   | 99   | 24798                 | 11984                                | 12814              | 4593                             | 2237 |  |
| 14         | Zielonki .....  | 49   | 19677                 | 9580                                 | 10097              | 4371                             | 2143 |  |
| 15         | POWIAT MIECHOWSKI ..  | 676  | 50109                 | 24589                                | 25520              | 8882                             | 4388 |  |
|            | Gminy miejsko-wiejskie:<br>Urban-rural gminas:                |  |                       |                                      |                    |                                  |      |  |
| 16         | Miechów .....   | 148  | 19940                 | 9563                                 | 10377              | 3488                             | 1726 |  |
| 17         | w tym miasto .....  | 15   | 11845                 | 5549                                 | 6296               | 1952                             | 971  |  |
|            | of which city   |  |                       |                                      |                    |                                  |      |  |
|            | Gminy wiejskie:<br>Rural gminas:                              |  |                       |                                      |                    |                                  |      |  |
| 18         | Charsznica .....  | 78   | 7692                  | 3786                                 | 3906               | 1379                             | 694  |  |
| 19         | Golcza .....  | 90   | 6219                  | 3124                                 | 3095               | 1075                             | 531  |  |
| 20         | Kozłów .....  | 86   | 4756                  | 2383                                 | 2373               | 841                              | 404  |  |
| 21         | Książ Wielki .....  | 138  | 5286                  | 2579                                 | 2707               | 943                              | 474  |  |
| 22         | Raclawice .....   | 59   | 2485                  | 1265                                 | 1220               | 444                              | 201  |  |
| 23         | Stąboszów .....   | 77   | 3731                  | 1889                                 | 1842               | 712                              | 358  |  |



| Population           |                                |   |                             |                                |   |   |  |    | Lp.<br>No. |
|----------------------|--------------------------------|---|-----------------------------|--------------------------------|---|---|--|----|------------|
| aged                 |                                |   |                             |                                | na 1 km <sup>2</sup><br>per 1 km <sup>2</sup> | na 100<br>mężczyzn<br>przypada<br>kobiet<br>females<br>per 100<br>males | w wieku<br>nieprodukcyjnym na<br>100 osób w<br>wieku produkcyjnym<br>in non-<br>-working<br>age per 100<br>persons at<br>working age |    |            |
| produkcyjnym working |                                |   | poprodukcyjnym post-working |                                |   |   |  |    |            |
| razem total          | w tym kobiety of which females | z razem w wieku mobilnym of total at mobility age | razem total                 | w tym kobiety of which females |   |   |  |    |            |
| 6235                 | 2926                           | 4012  | 1277                        | 917                            | 468   | 103   | 53   | 1  |            |
| 1527                 | 707                            | 964   | 356                         | 250                            | 532   | 103   | 55   | 2  |            |
| 8959                 | 4216                           | 5744  | 2099                        | 1419                           | 165   | 102   | 55   | 3  |            |
| 4926                 | 2289                           | 3140  | 1271                        | 869                            | 123   | 102   | 57   | 4  |            |
| 5476                 | 2504                           | 3546  | 1430                        | 940                            | 123   | 99  | 60   | 5  |            |
| 6669                 | 3121                           | 4331  | 1841                        | 1236                           | 157   | 102   | 60   | 6  |            |
| 9367                 | 4435                           | 6074  | 2232                        | 1501                           | 180   | 102   | 55   | 7  |            |
| 10778                | 5113                           | 6903  | 2279                        | 1597                           | 228   | 104   | 53   | 8  |            |
| 6092                 | 2900                           | 3973  | 1311                        | 889                            | 187   | 101   | 57   | 9  |            |
| 8206                 | 3983                           | 5379  | 1805                        | 1201                           | 296   | 106   | 57   | 10 |            |
| 3553                 | 1615                           | 2291  | 1053                        | 684                            | 109   | 99  | 64   | 11 |            |
| 6926                 | 3326                           | 4415  | 1572                        | 1064                           | 223   | 104   | 55   | 12 |            |
| 15851                | 7614                           | 9864  | 4354                        | 2963                           | 249   | 107   | 56   | 13 |            |
| 12526                | 6084                           | 8117  | 2780                        | 1870                           | 405   | 105   | 57   | 14 |            |
| 30781                | 14106                          | 18975   | 10446                       | 7026                           | 74  | 104   | 63   | 15 |            |
| 12407                | 5901                           | 7687  | 4045                        | 2750                           | 134   | 109   | 61   | 16 |            |
| 7466                 | 3628                           | 4530  | 2427                        | 1697                           | 765   | 113   | 59   | 17 |            |
| 4677                 | 2101                           | 2933  | 1636                        | 1111                           | 98  | 103   | 65   | 18 |            |
| 3908                 | 1742                           | 2405  | 1236                        | 822                            | 69  | 99  | 59   | 19 |            |
| 2897                 | 1295                           | 1800  | 1018                        | 674                            | 55  | 100   | 64   | 20 |            |
| 3163                 | 1432                           | 1912  | 1180                        | 801                            | 38  | 105   | 67   | 21 |            |
| 1512                 | 681                            | 920   | 529                         | 338                            | 42  | 96  | 64   | 22 |            |
| 2217                 | 954                            | 1318  | 802                         | 530                            | 49  | 98  | 68   | 23 |            |

TABL. 1 (17). POWIERZCHNIA I LUDNOŚĆ W 2012 R. (cd.)

Stan w dniu 31 XII

AREA AND POPULATION IN 2012 (cont.)

As of 31 XII

| Lp.<br>No. | WYSZCZEGÓLNIENIE<br>SPECIFICATION              | Powierzchnia<br>w km <sup>2</sup><br>Area in km <sup>2</sup> | Ludność               |                                      |                    |                                  |       |
|------------|--|--|-----------------------|--------------------------------------|--------------------|----------------------------------|-------|
|            |  |  | ogółem<br>grand total | mężczyźni<br>males                   | kobiety<br>females | w wieku                          |       |
|            |  |  |                       |                                      |                    | przedprodukcyjnym<br>pre-working |       |
|            |  |  | razem<br>total        | w tym kobiety<br>of which<br>females |                    |                                  |       |
| 1          | POWIAT MYŚLENICKI .....                        | 673  | 123327                | 61194                                | 62133              | 27542                            | 13565 |
|            | Gminy miejsko-wiejskie:<br>Urban-rural gminas: |  |                       |                                      |                    |                                  |       |
| 2          | Dobczyce .....                                 | 66   | 14998                 | 7443                                 | 7555               | 3299                             | 1576  |
| 3          | w tym miasto .....                             | 14   | 6417                  | 3131                                 | 3286               | 1315                             | 626   |
|            | of which city                                  |  |                       |                                      |                    |                                  |       |
| 4          | Myślenice .....                                | 154  | 42828                 | 21078                                | 21750              | 9112                             | 4475  |
| 5          | w tym miasto .....                             | 30   | 18383                 | 8846                                 | 9537               | 3506                             | 1710  |
|            | of which city                                  |  |                       |                                      |                    |                                  |       |
| 6          | Sułkowice .....                                | 60   | 14552                 | 7182                                 | 7370               | 3275                             | 1651  |
| 7          | w tym miasto .....                             | 16   | 6537                  | 3185                                 | 3352               | 1455                             | 743   |
|            | of which city                                  |  |                       |                                      |                    |                                  |       |
|            | Gminy wiejskie:<br>Rural gminas:               |  |                       |                                      |                    |                                  |       |
| 8          | Lubień .....                                   | 75   | 9861                  | 4858                                 | 5003               | 2376                             | 1222  |
| 9          | Pcim .....                                     | 89   | 10845                 | 5439                                 | 5406               | 2552                             | 1252  |
| 10         | Raciechowice .....                             | 61   | 6117                  | 3059                                 | 3058               | 1280                             | 618   |
| 11         | Siepraw .....                                  | 32   | 8390                  | 4148                                 | 4242               | 1871                             | 897   |
| 12         | Tokarnia .....                                 | 69   | 8579                  | 4410                                 | 4169               | 2124                             | 1059  |
| 13         | Wiśniowa .....                                 | 67   | 7157                  | 3577                                 | 3580               | 1653                             | 815   |
| 14         | POWIAT PROSZOWICKI .....                       | 415  | 43945                 | 21662                                | 22283              | 8244                             | 4055  |
|            | Gminy miejsko-wiejskie:<br>Urban-rural gminas: |  |                       |                                      |                    |                                  |       |
| 15         | Nowe Brzesko .....                             | 54   | 5830                  | 2895                                 | 2935               | 1081                             | 512   |
| 16         | w tym miasto .....                             | 8  | 1663                  | 824                                  | 839                | 292                              | 130   |
|            | of which city                                  |  |                       |                                      |                    |                                  |       |
| 17         | Proszowice .....                               | 100  | 16464                 | 8057                                 | 8407               | 2990                             | 1476  |
| 18         | w tym miasto .....                             | 7  | 6242                  | 2949                                 | 3293               | 1084                             | 537   |
|            | of which city                                  |  |                       |                                      |                    |                                  |       |
|            | Gminy wiejskie:<br>Rural gminas:               |  |                       |                                      |                    |                                  |       |
| 19         | Koniusza .....                                 | 89   | 8823                  | 4411                                 | 4412               | 1759                             | 844   |
| 20         | Koszyce .....                                  | 66   | 5711                  | 2766                                 | 2945               | 974                              | 494   |
| 21         | Palecznica .....                               | 48   | 3656                  | 1810                                 | 1846               | 747                              | 378   |
| 22         | Radziemice .....                               | 58   | 3461                  | 1723                                 | 1738               | 693                              | 351   |

| Population           |                                      |   |                             |                                      |   |   |  |    | Lp.<br>No. |
|----------------------|--------------------------------------|---|-----------------------------|--------------------------------------|---|---|--|----|------------|
| aged                 |                                      |   |                             |                                      | na 1 km <sup>2</sup><br>per 1 km <sup>2</sup> | na 100<br>mężczyzn<br>przypada<br>kobiet<br>females<br>per 100<br>males | w wieku<br>nieprodukcyjnym na<br>100 osób w<br>wieku produkcyjnym<br>in non-<br>-working<br>age per 100<br>persons at<br>working age |    |            |
| produkcyjnym working |                                      |   | poprodukcyjnym post-working |                                      |   |   |  |    |            |
| razem<br>total       | w tym kobiety<br>of which<br>females | z razem<br>w wieku<br>mobilnym<br>of total at<br>mobility age | razem<br>total              | w tym kobiety<br>of which<br>females |   |   |  |    |            |
| 78437                | 36704                                | 51503   | 17348                       | 11864                                | 183   | 102   | 57   | 1  |            |
| 9781                 | 4638                                 | 6451  | 1918                        | 1341                                 | 226   | 102   | 53   | 2  |            |
| 4288                 | 2086                                 | 2799  | 814                         | 574                                  | 495   | 105   | 50   | 3  |            |
| 27253                | 12817                                | 17772   | 6463                        | 4458                                 | 279   | 103   | 57   | 4  |            |
| 11456                | 5446                                 | 7370  | 3421                        | 2381                                 | 608   | 108   | 61   | 5  |            |
| 9386                 | 4419                                 | 6130  | 1891                        | 1300                                 | 241   | 103   | 55   | 6  |            |
| 4212                 | 1998                                 | 2769  | 870                         | 611                                  | 397   | 105   | 55   | 7  |            |
| 6098                 | 2866                                 | 4103  | 1387                        | 915                                  | 131   | 103   | 62   | 8  |            |
| 6765                 | 3125                                 | 4433  | 1528                        | 1029                                 | 122   | 99  | 60   | 9  |            |
| 3890                 | 1791                                 | 2549  | 947                         | 649                                  | 100   | 100   | 57   | 10 |            |
| 5388                 | 2558                                 | 3505  | 1131                        | 787                                  | 263   | 102   | 56   | 11 |            |
| 5385                 | 2406                                 | 3605  | 1070                        | 704                                  | 125   | 95  | 59   | 12 |            |
| 4491                 | 2084                                 | 2955  | 1013                        | 681                                  | 107   | 100   | 59   | 13 |            |
| 27633                | 12796                                | 17552   | 8068                        | 5432                                 | 106   | 103   | 59   | 14 |            |
| 3721                 | 1737                                 | 2345  | 1028                        | 686                                  | 107   | 101   | 57   | 15 |            |
| 1099                 | 523                                  | 687   | 272                         | 186                                  | 229   | 102   | 51   | 16 |            |
| 10441                | 4854                                 | 6642  | 3033                        | 2077                                 | 165   | 104   | 58   | 17 |            |
| 3961                 | 1905                                 | 2518  | 1197                        | 851                                  | 852   | 112   | 58   | 18 |            |
| 5576                 | 2573                                 | 3529  | 1488                        | 995                                  | 100   | 100   | 58   | 19 |            |
| 3576                 | 1681                                 | 2236  | 1161                        | 770                                  | 86  | 106   | 60   | 20 |            |
| 2220                 | 1012                                 | 1439  | 689                         | 456                                  | 76  | 102   | 65   | 21 |            |
| 2099                 | 939                                  | 1361  | 669                         | 448                                  | 60  | 101   | 65   | 22 |            |

TABL. 1 (17). POWIERZCHNIA I LUDNOŚĆ W 2012 R. (cd.)

Stan w dniu 31 XII

AREA AND POPULATION IN 2012 (cont.)

As of 31 XII

| Lp.<br>No. | WYSZCZEGÓLNIENIE<br>SPECIFICATION                    | Powierzchnia<br>w km <sup>2</sup><br>Area in km <sup>2</sup> | Ludność               |                    |                    |                                  |                                      |
|------------|--|--|-----------------------|--------------------|--------------------|----------------------------------|--------------------------------------|
|            |  |  | ogółem<br>grand total | mężczyźni<br>males | kobiety<br>females | w wieku                          |                                      |
|            |  |  |                       |                    |                    | przedprodukcyjnym<br>pre-working |                                      |
|            |  |  |                       |                    |                    | razem<br>total                   | w tym kobiety<br>of which<br>females |
| 1          | POWIAT WIELICKI .....                                | 411  | 116799                | 56918              | 59881              | 24483                            | 11949                                |
|            | Gminy miejsko-wiejskie:<br>Urban-rural gminas:       |  |                       |                    |                    |                                  |                                      |
| 2          | Niepołomice .....                                    | 96   | 25057                 | 12118              | 12939              | 5120                             | 2524                                 |
| 3          | w tym miasto .....                                   | 28   | 10482                 | 5025               | 5457               | 2216                             | 1109                                 |
|            | of which city  |  |                       |                    |                    |                                  |                                      |
| 4          | Wieliczka .....                                      | 100  | 54392                 | 26429              | 27963              | 11166                            | 5374                                 |
| 5          | w tym miasto .....                                   | 13   | 20988                 | 10011              | 10977              | 3994                             | 1909                                 |
|            | of which city  |  |                       |                    |                    |                                  |                                      |
|            | Gminy wiejskie:<br>Rural gminas:                     |  |                       |                    |                    |                                  |                                      |
| 6          | Biskupice .....                                      | 41   | 9479                  | 4615               | 4864               | 2076                             | 1041                                 |
| 7          | Gdów .....   | 109  | 17377                 | 8642               | 8735               | 3995                             | 1966                                 |
| 8          | Kłaj .....   | 65   | 10494                 | 5114               | 5380               | 2126                             | 1044                                 |
| 9          | <b>Podregion m. Kraków ...</b><br>Subregion          | <b>327</b>   | <b>758334</b>         | <b>353283</b>      | <b>405051</b>      | <b>117148</b>                    | <b>56894</b>                         |
|            | Miasto na prawach powiatu<br>City with powiat status |  |                       |                    |                    |                                  |                                      |
| 10         | Kraków .....   | 327  | 758334                | 353283             | 405051             | 117148                           | 56894                                |
| 11         | <b>Podregion nowosądecki</b><br>Subregion            | <b>5470</b>  | <b>788526</b>         | <b>388390</b>      | <b>400136</b>      | <b>176915</b>                    | <b>86239</b>                         |
| 12         | POWIAT GORLIICKI .....                               | 966  | 109265                | 54031              | 55234              | 22518                            | 10866                                |
|            | Gminy miejskie:<br>Urban gminas:                     |  |                       |                    |                    |                                  |                                      |
| 13         | Gorlice .....  | 24   | 28555                 | 13712              | 14843              | 4826                             | 2323                                 |
|            | Gminy miejsko-wiejskie:<br>Urban-rural gminas:       |  |                       |                    |                    |                                  |                                      |
| 14         | Biecz .....  | 98   | 17052                 | 8384               | 8668               | 3424                             | 1662                                 |
| 15         | w tym miasto .....                                   | 17   | 4704                  | 2276               | 2428               | 825                              | 396                                  |
|            | of which city  |  |                       |                    |                    |                                  |                                      |
| 16         | Bobowa .....   | 50   | 9564                  | 4855               | 4709               | 2452                             | 1188                                 |
| 17         | w tym miasto .....                                   | 7  | 2996                  | 1549               | 1447               | 731                              | 329                                  |
|            | of which city  |  |                       |                    |                    |                                  |                                      |

| Population           |                                      |   |                             |                                      |   |   |  |           | Lp.<br>No. |
|----------------------|--------------------------------------|---|-----------------------------|--------------------------------------|---|---|--|-----------|------------|
| aged                 |                                      |   |                             |                                      | na 1 km <sup>2</sup><br>per 1 km <sup>2</sup> | na 100<br>mężczyzn<br>przypada<br>kobiet<br>females<br>per 100<br>males | w wieku<br>nieprodukcyjnym na<br>100 osób w<br>wieku produkcyjnym<br>in non-<br>-working<br>age per 100<br>persons at<br>working age |           |            |
| produkcyjnym working |                                      |   | poprodukcyjnym post-working |                                      |   |   |  |           |            |
| razem<br>total       | w tym kobiety<br>of which<br>females | z razem<br>w wieku<br>mobilnym<br>of total at<br>mobility age | razem<br>total              | w tym kobiety<br>of which<br>females |   |   |  |           |            |
| 74745                | 35831                                | 48643   | 17571                       | 12101                                | 284   | 105   | 56   | 1         |            |
| 16283                | 7880                                 | 10476   | 3654                        | 2535                                 | 260   | 107   | 54   | 2         |            |
| 6820                 | 3359                                 | 4454  | 1446                        | 989                                  | 383   | 109   | 54   | 3         |            |
| 34644                | 16672                                | 22531   | 8582                        | 5917                                 | 546   | 106   | 57   | 4         |            |
| 13057                | 6359                                 | 8573  | 3937                        | 2709                                 | 1565  | 110   | 61   | 5         |            |
| 6030                 | 2878                                 | 3932  | 1373                        | 945                                  | 230   | 105   | 57   | 6         |            |
| 11038                | 5167                                 | 7357  | 2344                        | 1602                                 | 160   | 101   | 57   | 7         |            |
| 6750                 | 3234                                 | 4347  | 1618                        | 1102                                 | 161   | 105   | 56   | 8         |            |
| <b>485849</b>        | <b>241156</b>                        | <b>316264</b>   | <b>155337</b>               | <b>107001</b>                        | <b>2320</b>                                   | <b>115</b>  | <b>56</b>  | <b>9</b>  |            |
| 485849               | 241156                               | 316264  | 155337                      | 107001                               | 2320  | 115   | 56   | 10        |            |
| <b>491818</b>        | <b>232329</b>                        | <b>322657</b>   | <b>119793</b>               | <b>81568</b>                         | <b>144</b>                                    | <b>103</b>  | <b>60</b>  | <b>11</b> |            |
| 68599                | 31975                                | 43703   | 18148                       | 12393                                | 113   | 102   | 59   | 12        |            |
| 18405                | 8824                                 | 11053   | 5324                        | 3696                                 | 1214  | 108   | 55   | 13        |            |
| 10678                | 4979                                 | 6786  | 2950                        | 2027                                 | 174   | 103   | 60   | 14        |            |
| 3050                 | 1458                                 | 1837  | 829                         | 574                                  | 266   | 107   | 54   | 15        |            |
| 5821                 | 2638                                 | 3913  | 1291                        | 883                                  | 192   | 97  | 64   | 16        |            |
| 1882                 | 860                                  | 1238  | 383                         | 258                                  | 417   | 93  | 59   | 17        |            |

TABL. 1 (17). POWIERZCHNIA I LUDNOŚĆ W 2012 R. (cd.)

Stan w dniu 31 XII

AREA AND POPULATION IN 2012 (cont.)

As of 31 XII

| Lp.<br>No. | WYSZCZEGÓLNIENIE<br>SPECIFICATION | Powierzchnia<br>w km <sup>2</sup><br>Area in km <sup>2</sup> | Ludność               |                                      |                    |                                  |       |
|------------|-----------------------------------|--|-----------------------|--------------------------------------|--------------------|----------------------------------|-------|
|            |                                   |  | ogółem<br>grand total | mężczyźni<br>males                   | kobiety<br>females | w wieku                          |       |
|            |                                   |  |                       |                                      |                    | przedprodukcyjnym<br>pre-working |       |
|            |                                   |  | razem<br>total        | w tym kobiety<br>of which<br>females |                    |                                  |       |
|            | POWIAT GORLIICKI (dok.)           |  |                       |                                      |                    |                                  |       |
|            | Gminy wiejskie:<br>Rural gminas:  |  |                       |                                      |                    |                                  |       |
| 1          | Gorlice .....                     | 103  | 17045                 | 8516                                 | 8529               | 3520                             | 1647  |
| 2          | Lipinki .....                     | 66   | 6802                  | 3323                                 | 3479               | 1365                             | 670   |
| 3          | Łużna .....                       | 56   | 8387                  | 4242                                 | 4145               | 1872                             | 873   |
| 4          | Moszczenica .....                 | 38   | 4885                  | 2455                                 | 2430               | 1110                             | 535   |
| 5          | Ropa .....                        | 49   | 5335                  | 2697                                 | 2638               | 1323                             | 649   |
| 6          | Sękowa .....                      | 195  | 4921                  | 2439                                 | 2482               | 1016                             | 518   |
| 7          | Uście Gorlickie .....             | 287  | 6719                  | 3408                                 | 3311               | 1610                             | 801   |
| 8          | POWIAT LIMANOWSKI ...             | 951  | 128045                | 64139                                | 63906              | 31788                            | 15489 |
|            | Gminy miejskie:<br>Urban gminas:  |  |                       |                                      |                    |                                  |       |
| 9          | Limanova .....                    | 19   | 15132                 | 7452                                 | 7680               | 3134                             | 1473  |
| 10         | Mszana Dolna .....                | 27   | 7876                  | 3780                                 | 4096               | 1768                             | 860   |
|            | Gminy wiejskie:<br>Rural gminas:  |  |                       |                                      |                    |                                  |       |
| 11         | Dobra .....                       | 110  | 9726                  | 4871                                 | 4855               | 2215                             | 1074  |
| 12         | Jodłownik .....                   | 72   | 8383                  | 4175                                 | 4208               | 2009                             | 1018  |
| 13         | Kamienica .....                   | 95   | 7713                  | 3901                                 | 3812               | 1998                             | 963   |
| 14         | Laskowa .....                     | 72   | 7852                  | 3943                                 | 3909               | 2104                             | 1052  |
| 15         | Limanova .....                    | 152  | 24329                 | 12195                                | 12134              | 6162                             | 3031  |
| 16         | Łukowica .....                    | 70   | 9761                  | 4866                                 | 4895               | 2594                             | 1281  |
| 17         | Mszana Dolna .....                | 170  | 17240                 | 8850                                 | 8390               | 4334                             | 2054  |
| 18         | Niedźwiedz .....                  | 74   | 7167                  | 3674                                 | 3493               | 1887                             | 907   |
| 19         | Słopnice .....                    | 57   | 6404                  | 3243                                 | 3161               | 1937                             | 955   |
| 20         | Tymbark .....                     | 33   | 6462                  | 3189                                 | 3273               | 1646                             | 821   |
| 21         | POWIAT NOWOSĄDECKI                | 1549   | 209988                | 104680                               | 105308             | 51291                            | 24899 |
|            | Gminy miejskie:<br>Urban gminas:  |  |                       |                                      |                    |                                  |       |
| 22         | Grybów .....                      | 17   | 6175                  | 2988                                 | 3187               | 1273                             | 646   |

| Population           |                                      |   |                             |                                      |   |   |  | Lp.<br>No. |
|----------------------|--------------------------------------|---|-----------------------------|--------------------------------------|---|---|--|------------|
| aged                 |                                      |   |                             |                                      | na 1 km <sup>2</sup><br>per 1 km <sup>2</sup> | na 100<br>mężczyzn<br>przypada<br>kobiet<br>females<br>per 100<br>males | w wieku<br>nieprodukcyjnym na<br>100 osób w<br>wieku produkcyjnym<br>in non-<br>-working<br>age per 100<br>persons at<br>working age |            |
| produkcyjnym working |                                      |   | poprodukcyjnym post-working |                                      |   |   |  |            |
| razem<br>total       | w tym kobiety<br>of which<br>females | z razem<br>w wieku<br>mobilnym<br>of total at<br>mobility age | razem<br>total              | w tym kobiety<br>of which<br>females |   |   |  |            |
| 10686                | 4978                                 | 6868  | 2839                        | 1904                                 | 166   | 100   | 60   | 1          |
| 4255                 | 1991                                 | 2712  | 1182                        | 818                                  | 102   | 105   | 60   | 2          |
| 5219                 | 2381                                 | 3434  | 1296                        | 891                                  | 149   | 98  | 61   | 3          |
| 2988                 | 1373                                 | 1953  | 787                         | 522                                  | 130   | 99  | 64   | 4          |
| 3248                 | 1509                                 | 2211  | 764                         | 480                                  | 109   | 98  | 64   | 5          |
| 3087                 | 1399                                 | 1965  | 818                         | 565                                  | 25  | 102   | 59   | 6          |
| 4212                 | 1903                                 | 2808  | 897                         | 607                                  | 23  | 97  | 60   | 7          |
| 78381                | 36314                                | 52420   | 17876                       | 12103                                | 135   | 100   | 63   | 8          |
| 9561                 | 4517                                 | 6197  | 2437                        | 1690                                 | 809   | 103   | 58   | 9          |
| 4810                 | 2349                                 | 3189  | 1298                        | 887                                  | 291   | 108   | 64   | 10         |
| 6052                 | 2782                                 | 3959  | 1459                        | 999                                  | 88  | 100   | 61   | 11         |
| 5097                 | 2334                                 | 3397  | 1277                        | 856                                  | 116   | 101   | 65   | 12         |
| 4732                 | 2182                                 | 3159  | 983                         | 667                                  | 81  | 98  | 63   | 13         |
| 4703                 | 2149                                 | 3131  | 1045                        | 708                                  | 108   | 99  | 67   | 14         |
| 15040                | 6950                                 | 10159   | 3127                        | 2153                                 | 160   | 99  | 62   | 15         |
| 5829                 | 2706                                 | 3974  | 1338                        | 908                                  | 140   | 101   | 68   | 16         |
| 10435                | 4736                                 | 7005  | 2471                        | 1600                                 | 101   | 95  | 65   | 17         |
| 4450                 | 2047                                 | 3021  | 830                         | 539                                  | 97  | 95  | 61   | 18         |
| 3741                 | 1713                                 | 2638  | 726                         | 493                                  | 113   | 97  | 71   | 19         |
| 3931                 | 1849                                 | 2591  | 885                         | 603                                  | 198   | 103   | 64   | 20         |
| 130115               | 61149                                | 87140   | 28582                       | 19260                                | 135   | 101   | 61   | 21         |
| 3837                 | 1814                                 | 2433  | 1065                        | 727                                  | 364   | 107   | 61   | 22         |

TABL. 1 (17). POWIERZCHNIA I LUDNOŚĆ W 2012 R. (cd.)

Stan w dniu 31 XII

AREA AND POPULATION IN 2012 (cont.)

As of 31 XII

| Lp.<br>No. | WYSZCZEGÓLNIENIE<br>SPECIFICATION              | Powierzchnia<br>w km <sup>2</sup><br>Area in km <sup>2</sup> | Ludność               |                    |                    |                                  |                                      |
|------------|--|--|-----------------------|--------------------|--------------------|----------------------------------|--------------------------------------|
|            |  |  | ogółem<br>grand total | mężczyźni<br>males | kobiety<br>females | w wieku                          |                                      |
|            |  |  |                       |                    |                    | przedprodukcyjnym<br>pre-working |                                      |
|            |  |  |                       |                    |                    | razem<br>total                   | w tym kobiety<br>of which<br>females |
|            | POWIAT NOWOSĄDECKI (dok.)                      |  |                       |                    |                    |                                  |                                      |
|            | Gminy miejsko-wiejskie:<br>Urban-rural gminas: |  |                       |                    |                    |                                  |                                      |
| 1          | Krynica-Zdrój .....                            | 145  | 16980                 | 8168               | 8812               | 3243                             | 1574                                 |
| 2          | w tym miasto .....                             | 40   | 11191                 | 5205               | 5986               | 1754                             | 851                                  |
|            | of which city                                  |  |                       |                    |                    |                                  |                                      |
| 3          | Muszyna .....                                  | 141  | 11766                 | 5749               | 6017               | 2626                             | 1286                                 |
| 4          | w tym miasto .....                             | 24   | 5115                  | 2452               | 2663               | 977                              | 482                                  |
|            | of which city                                  |  |                       |                    |                    |                                  |                                      |
| 5          | Piwniczna-Zdrój .....                          | 126  | 10688                 | 5271               | 5417               | 2359                             | 1207                                 |
| 6          | w tym miasto .....                             | 38   | 5993                  | 2958               | 3035               | 1227                             | 625                                  |
|            | of which city                                  |  |                       |                    |                    |                                  |                                      |
| 7          | Stary Sącz .....                               | 101  | 23319                 | 11648              | 11671              | 5379                             | 2550                                 |
| 8          | w tym miasto .....                             | 15   | 9121                  | 4472               | 4649               | 1824                             | 869                                  |
|            | of which city                                  |  |                       |                    |                    |                                  |                                      |
|            | Gminy wiejskie:<br>Rural gminas:               |  |                       |                    |                    |                                  |                                      |
| 9          | Chelmiec .....                                 | 112  | 26897                 | 13477              | 13420              | 6678                             | 3192                                 |
| 10         | Gródek nad Dunajcem ...                        | 88   | 9164                  | 4629               | 4535               | 2336                             | 1143                                 |
| 11         | Grybów .....                                   | 154  | 24216                 | 12193              | 12023              | 6437                             | 3072                                 |
| 12         | Kamionka Wielka .....                          | 65   | 9929                  | 4890               | 5039               | 2643                             | 1341                                 |
| 13         | Korzenna .....                                 | 107  | 14023                 | 7109               | 6914               | 3556                             | 1700                                 |
| 14         | Łabowa .....                                   | 119  | 5711                  | 2928               | 2783               | 1560                             | 752                                  |
| 15         | Łącko .....                                    | 132  | 15930                 | 8065               | 7865               | 4086                             | 1940                                 |
| 16         | Łososina Dolna .....                           | 85   | 10603                 | 5316               | 5287               | 2759                             | 1356                                 |
| 17         | Nawojowa .....                                 | 50   | 8259                  | 4089               | 4170               | 2191                             | 1109                                 |
| 18         | Podegrodzie .....                              | 65   | 12487                 | 6237               | 6250               | 3295                             | 1597                                 |
| 19         | Rytko .....                                    | 42   | 3841                  | 1923               | 1918               | 870                              | 434                                  |
| 20         | POWIAT NOWOTARSKI .                            | 1474   | 189268                | 92654              | 96614              | 41656                            | 20472                                |
|            | Gminy miejskie:<br>Urban gminas:               |  |                       |                    |                    |                                  |                                      |
| 21         | Nowy Targ .....                                | 51   | 33804                 | 16110              | 17694              | 6458                             | 3150                                 |



| Population           |                                      |   |                             |                                      |   |   |  | Lp.<br>No. |
|----------------------|--------------------------------------|---|-----------------------------|--------------------------------------|---|---|--|------------|
| aged                 |                                      |   |                             |                                      | na 1 km <sup>2</sup><br>per 1 km <sup>2</sup> | na 100<br>mężczyzn<br>przypada<br>kobiet<br>females<br>per 100<br>males | w wieku<br>nieprodukcyjnym na<br>100 osób w<br>wieku produkcyjnym<br>in non-<br>-working<br>age per 100<br>persons at<br>working age |            |
| produkcyjnym working |                                      |   | poprodukcyjnym post-working |                                      |   |   |  |            |
| razem<br>total       | w tym kobiety<br>of which<br>females | z razem<br>w wieku<br>mobilnym<br>of total at<br>mobility age | razem<br>total              | w tym kobiety<br>of which<br>females |   |   |  |            |
| 10669                | 5056                                 | 6726  | 3068                        | 2182                                 | 117   | 108   | 59   | 1          |
| 7019                 | 3398                                 | 4250  | 2418                        | 1737                                 | 282   | 115   | 59   | 2          |
| 7404                 | 3541                                 | 4832  | 1736                        | 1190                                 | 83  | 105   | 59   | 3          |
| 3229                 | 1556                                 | 1992  | 909                         | 625                                  | 209   | 109   | 58   | 4          |
| 6766                 | 3148                                 | 4385  | 1563                        | 1062                                 | 85  | 103   | 58   | 5          |
| 3844                 | 1783                                 | 2459  | 922                         | 627                                  | 156   | 103   | 56   | 6          |
| 14759                | 6960                                 | 9738  | 3181                        | 2161                                 | 231   | 100   | 58   | 7          |
| 5844                 | 2767                                 | 3753  | 1453                        | 1013                                 | 608   | 104   | 56   | 8          |
| 17046                | 8117                                 | 11514   | 3173                        | 2111                                 | 240   | 100   | 58   | 9          |
| 5522                 | 2542                                 | 3732  | 1306                        | 850                                  | 104   | 98  | 66   | 10         |
| 14603                | 6805                                 | 9914  | 3176                        | 2146                                 | 158   | 99  | 66   | 11         |
| 6062                 | 2882                                 | 4145  | 1224                        | 816                                  | 153   | 103   | 64   | 12         |
| 8622                 | 3978                                 | 5907  | 1845                        | 1236                                 | 131   | 97  | 63   | 13         |
| 3538                 | 1639                                 | 2467  | 613                         | 392                                  | 48  | 95  | 61   | 14         |
| 9750                 | 4541                                 | 6613  | 2094                        | 1384                                 | 120   | 98  | 63   | 15         |
| 6411                 | 2999                                 | 4438  | 1433                        | 932                                  | 125   | 99  | 65   | 16         |
| 5080                 | 2389                                 | 3432  | 988                         | 672                                  | 164   | 102   | 63   | 17         |
| 7635                 | 3624                                 | 5286  | 1557                        | 1029                                 | 193   | 100   | 64   | 18         |
| 2411                 | 1114                                 | 1578  | 560                         | 370                                  | 92  | 100   | 59   | 19         |
| 118775               | 56591                                | 78461   | 28837                       | 19551                                | 128   | 104   | 59   | 20         |
| 21471                | 10420                                | 13948   | 5875                        | 4124                                 | 662   | 110   | 57   | 21         |

TABL. 1 (17). POWIERZCHNIA I LUDNOŚĆ W 2012 R. (cd.)

Stan w dniu 31 XII

AREA AND POPULATION IN 2012 (cont.)

As of 31 XII

| Lp.<br>No. | WYSZCZEGÓLNIENIE<br>SPECIFICATION                    | Powierzchnia<br>w km <sup>2</sup><br>Area in km <sup>2</sup> | Ludność               |                                      |                    |                                  |      |
|------------|--|--|-----------------------|--------------------------------------|--------------------|----------------------------------|------|
|            |  |  | ogółem<br>grand total | mężczyźni<br>males                   | kobiety<br>females | w wieku                          |      |
|            |  |  |                       |                                      |                    | przedprodukcyjnym<br>pre-working |      |
|            |  |  | razem<br>total        | w tym kobiety<br>of which<br>females |                    |                                  |      |
|            | POWIAT NOWOTARSKI (dok.)                             |  |                       |                                      |                    |                                  |      |
|            | Gminy miejsko-wiejskie:<br>Urban-rural gminas:       |  |                       |                                      |                    |                                  |      |
| 1          | Rabka-Zdrój .....                                    | 69   | 17492                 | 8397                                 | 9095               | 3384                             | 1655 |
| 2          | w tym miasto .....                                   | 36   | 13212                 | 6245                                 | 6967               | 2446                             | 1209 |
|            | of which city  |  |                       |                                      |                    |                                  |      |
| 3          | Szczawnica .....                                     | 88   | 7431                  | 3592                                 | 3839               | 1460                             | 728  |
| 4          | w tym miasto .....                                   | 33   | 5942                  | 2842                                 | 3100               | 1109                             | 554  |
|            | of which city  |  |                       |                                      |                    |                                  |      |
|            | Gminy wiejskie:<br>Rural gminas:                     |  |                       |                                      |                    |                                  |      |
| 5          | Czarny Dunajec .....                                 | 218  | 21985                 | 10785                                | 11200              | 4692                             | 2217 |
| 6          | Czorsztyn .....                                      | 62   | 7496                  | 3650                                 | 3846               | 1680                             | 860  |
| 7          | Jablonka .....                                       | 212  | 17906                 | 8867                                 | 9039               | 4581                             | 2250 |
| 8          | Krościenko nad Dunajcem                              | 57   | 6702                  | 3254                                 | 3448               | 1463                             | 738  |
| 9          | Lipnica Wielka .....                                 | 67   | 5918                  | 2921                                 | 2997               | 1514                             | 766  |
| 10         | Łapsze Niżne .....                                   | 126  | 9149                  | 4548                                 | 4601               | 2008                             | 1001 |
| 11         | Nowy Targ .....                                      | 208  | 23375                 | 11572                                | 11803              | 5372                             | 2636 |
| 12         | Ochoznica Dolna .....                                | 141  | 8347                  | 4170                                 | 4177               | 2142                             | 1099 |
| 13         | Raba Wyżna .....                                     | 89   | 14478                 | 7210                                 | 7268               | 3319                             | 1600 |
| 14         | Spytkowice .....                                     | 32   | 4402                  | 2189                                 | 2213               | 1123                             | 555  |
| 15         | Szaflary .....                                       | 54   | 10783                 | 5389                                 | 5394               | 2460                             | 1217 |
| 16         | POWIAT TATRZAŃSKI ...                                | 472  | 67831                 | 32686                                | 35145              | 13534                            | 6557 |
|            | Gminy miejskie:<br>Urban gminas:                     |  |                       |                                      |                    |                                  |      |
| 17         | Zakopane .....                                       | 84   | 27837                 | 12958                                | 14879              | 4711                             | 2313 |
|            | Gminy wiejskie:<br>Rural gminas:                     |  |                       |                                      |                    |                                  |      |
| 18         | Biały Dunajec .....                                  | 35   | 7064                  | 3447                                 | 3617               | 1546                             | 761  |
| 19         | Bukowina Tatrzańska ...                              | 132  | 13025                 | 6453                                 | 6572               | 2866                             | 1369 |
| 20         | Kościelisko .....                                    | 137  | 8580                  | 4207                                 | 4373               | 1765                             | 862  |
| 21         | Poronin .....  | 84   | 11325                 | 5621                                 | 5704               | 2646                             | 1252 |
|            | Miasto na prawach powiatu<br>City with powiat status |  |                       |                                      |                    |                                  |      |
| 22         | Nowy Sącz .....                                      | 58   | 84129                 | 40200                                | 43929              | 16128                            | 7956 |

| Population           |                                |   |                             |                                |   |   |  |    | Lp.<br>No. |
|----------------------|--------------------------------|---|-----------------------------|--------------------------------|---|---|--|----|------------|
| aged                 |                                |   |                             |                                | na 1 km <sup>2</sup><br>per 1 km <sup>2</sup> | na 100<br>mężczyzn<br>przypada<br>kobiet<br>females<br>per 100<br>males | w wieku<br>nieprodukcyjnym na<br>100 osób w<br>wieku produkcyjnym<br>in non-<br>-working<br>age per 100<br>persons at<br>working age |    |            |
| produkcyjnym working |                                |   | poprodukcyjnym post-working |                                |   |   |  |    |            |
| razem total          | w tym kobiety of which females | z razem w wieku mobilnym of total at mobility age | razem total                 | w tym kobiety of which females |   |   |  |    |            |
| 10843                | 5167                           | 6876  | 3265                        | 2273                           | 253   | 108   | 61   | 1  |            |
| 8087                 | 3869                           | 5034  | 2679                        | 1889                           | 364   | 112   | 63   | 2  |            |
| 4655                 | 2180                           | 2933  | 1316                        | 931                            | 85  | 107   | 60   | 3  |            |
| 3695                 | 1739                           | 2299  | 1138                        | 807                            | 181   | 109   | 61   | 4  |            |
| 14001                | 6723                           | 9295  | 3292                        | 2260                           | 101   | 104   | 57   | 5  |            |
| 4730                 | 2268                           | 3132  | 1086                        | 718                            | 121   | 105   | 59   | 6  |            |
| 10995                | 5252                           | 7555  | 2330                        | 1537                           | 84  | 102   | 63   | 7  |            |
| 4132                 | 1942                           | 2634  | 1107                        | 768                            | 117   | 106   | 62   | 8  |            |
| 3672                 | 1748                           | 2546  | 732                         | 483                            | 88  | 103   | 61   | 9  |            |
| 5799                 | 2752                           | 3855  | 1342                        | 848                            | 73  | 101   | 58   | 10 |            |
| 14761                | 7022                           | 9870  | 3242                        | 2145                           | 113   | 102   | 58   | 11 |            |
| 5083                 | 2350                           | 3364  | 1122                        | 728                            | 59  | 100   | 64   | 12 |            |
| 9141                 | 4329                           | 6115  | 2018                        | 1339                           | 163   | 101   | 58   | 13 |            |
| 2700                 | 1270                           | 1805  | 579                         | 388                            | 137   | 101   | 63   | 14 |            |
| 6792                 | 3168                           | 4533  | 1531                        | 1009                           | 199   | 100   | 59   | 15 |            |
| 42511                | 20389                          | 27071   | 11786                       | 8199                           | 144   | 108   | 60   | 16 |            |
| 17239                | 8379                           | 10408   | 5887                        | 4187                           | 330   | 115   | 62   | 17 |            |
| 4466                 | 2139                           | 2951  | 1052                        | 717                            | 201   | 105   | 58   | 18 |            |
| 8190                 | 3894                           | 5422  | 1969                        | 1309                           | 99  | 102   | 59   | 19 |            |
| 5537                 | 2640                           | 3502  | 1278                        | 871                            | 63  | 104   | 55   | 20 |            |
| 7079                 | 3337                           | 4788  | 1600                        | 1115                           | 135   | 101   | 60   | 21 |            |
| 53437                | 25911                          | 33862   | 14564                       | 10062                          | 1461  | 109   | 57   | 22 |            |

TABL. 1 (17). **POWIERZCHNIA I LUDNOŚĆ W 2012 R. (cd.)**

Stan w dniu 31 XII

AREA AND POPULATION IN 2012 (cont.)

As of 31 XII

| Lp.<br>No. | WYSZCZEGÓLNIENIE<br>SPECIFICATION              | Powierzchnia<br>w km <sup>2</sup><br>Area in km <sup>2</sup> | Ludność               |                    |                    |                                  |                                      |
|------------|--|--|-----------------------|--------------------|--------------------|----------------------------------|--------------------------------------|
|            |  |  | ogółem<br>grand total | mężczyźni<br>males | kobiety<br>females | w wieku                          |                                      |
|            |  |  |                       |                    |                    | przedprodukcyjnym<br>pre-working |                                      |
|            |  |  |                       |                    |                    | razem<br>total                   | w tym kobiety<br>of which<br>females |
| <b>1</b>   | <b>Podregion oświęcimski<br/>Subregion</b>     | <b>2726</b>  | <b>639843</b>         | <b>312529</b>      | <b>327314</b>      | <b>119090</b>                    | <b>58274</b>                         |
| 2          | POWIAT CHRZANOWSKI                             | 372  | 127644                | 61910              | 65734              | 21126                            | 10393                                |
|            | Gminy miejsko-wiejskie:<br>Urban-rural gminas: |  |                       |                    |                    |                                  |                                      |
| 3          | Alwernia .....                                 | 76   | 12793                 | 6318               | 6475               | 2181                             | 1071                                 |
| 4          | w tym miasto .....                             | 9  | 3459                  | 1692               | 1767               | 598                              | 284                                  |
|            | of which city                                  |  |                       |                    |                    |                                  |                                      |
| 5          | Chrzanów .....                                 | 79   | 48595                 | 23268              | 25327              | 7598                             | 3727                                 |
| 6          | w tym miasto .....                             | 38   | 38420                 | 18322              | 20098              | 5974                             | 2952                                 |
|            | of which city                                  |  |                       |                    |                    |                                  |                                      |
| 7          | Libiąż .....                                   | 57   | 22802                 | 11135              | 11667              | 4002                             | 2019                                 |
| 8          | w tym miasto .....                             | 36   | 17374                 | 8498               | 8876               | 3000                             | 1517                                 |
|            | of which city                                  |  |                       |                    |                    |                                  |                                      |
| 9          | Trzebinia .....                                | 105  | 34447                 | 16780              | 17667              | 5724                             | 2786                                 |
| 10         | w tym miasto .....                             | 32   | 20309                 | 9912               | 10397              | 3360                             | 1636                                 |
|            | of which city                                  |  |                       |                    |                    |                                  |                                      |
|            | Gminy wiejskie:<br>Rural gminas:               |  |                       |                    |                    |                                  |                                      |
| 11         | Babice .....                                   | 55   | 9007                  | 4409               | 4598               | 1621                             | 790                                  |
| 12         | POWIAT OLKUSKI .....                           | 618  | 114458                | 55798              | 58660              | 19674                            | 9677                                 |
|            | Gminy miejskie:<br>Urban gminas:               |  |                       |                    |                    |                                  |                                      |
| 13         | Bukowno .....                                  | 65   | 10488                 | 5045               | 5443               | 1579                             | 776                                  |
|            | Gminy miejsko-wiejskie:<br>Urban-rural gminas: |  |                       |                    |                    |                                  |                                      |
| 14         | Olkusz .....                                   | 151  | 50233                 | 24409              | 25824              | 8465                             | 4172                                 |
| 15         | w tym miasto .....                             | 25   | 36993                 | 17925              | 19068              | 6018                             | 2953                                 |
|            | of which city                                  |  |                       |                    |                    |                                  |                                      |

| Population           |                                |   |                             |                                |   |   |  | Lp.<br>No. |
|----------------------|--------------------------------|---|-----------------------------|--------------------------------|---|---|--|------------|
| aged                 |                                |   |                             |                                | na 1 km <sup>2</sup><br>per 1 km <sup>2</sup> | na 100<br>mężczyzn<br>przypada<br>kobiet<br>females<br>per 100<br>males | w wieku<br>nieprodukcyjnym na<br>100 osób w<br>wieku produkcyjnym<br>in non-<br>-working<br>age per 100<br>persons at<br>working age |            |
| produkcyjnym working |                                |   | poprodukcyjnym post-working |                                |   |   |  |            |
| razem total          | w tym kobiety of which females | z razem w wieku mobilnym of total at mobility age | razem total                 | w tym kobiety of which females |   |   |  |            |
| 406843               | 191422                         | 253186  | 113910                      | 77618                          | 235   | 105   | 57   | 1          |
| 82145                | 38716                          | 49429   | 24373                       | 16625                          | 343   | 106   | 55   | 2          |
| 8268                 | 3824                           | 5065  | 2344                        | 1580                           | 169   | 102   | 55   | 3          |
| 2332                 | 1115                           | 1420  | 529                         | 368                            | 390   | 104   | 48   | 4          |
| 31018                | 14755                          | 18416   | 9979                        | 6845                           | 612   | 109   | 57   | 5          |
| 24577                | 11735                          | 14553   | 7869                        | 5411                           | 1003  | 110   | 56   | 6          |
| 14983                | 7014                           | 9182  | 3817                        | 2634                           | 400   | 105   | 52   | 7          |
| 11580                | 5409                           | 7030  | 2794                        | 1950                           | 485   | 104   | 50   | 8          |
| 22130                | 10405                          | 13230   | 6593                        | 4476                           | 327   | 105   | 56   | 9          |
| 13126                | 6158                           | 7780  | 3823                        | 2603                           | 636   | 105   | 55   | 10         |
| 5746                 | 2718                           | 3536  | 1640                        | 1090                           | 167   | 104   | 57   | 11         |
| 73361                | 34447                          | 44607   | 21423                       | 14536                          | 185   | 105   | 56   | 12         |
| 6752                 | 3197                           | 3912  | 2157                        | 1470                           | 162   | 108   | 55   | 13         |
| 32960                | 15613                          | 19797   | 8808                        | 6039                           | 333   | 106   | 52   | 14         |
| 24588                | 11697                          | 14569   | 6387                        | 4418                           | 1442  | 106   | 51   | 15         |

TABL. 1 (17). **POWIERZCHNIA I LUDNOŚĆ W 2012 R. (cd.)**

Stan w dniu 31 XII

AREA AND POPULATION IN 2012 (cont.)

As of 31 XII

| Lp.<br>No. | WYSZCZEGÓLNIENIE<br>SPECIFICATION                             | Powierzchnia<br>w km <sup>2</sup><br>Area in km <sup>2</sup> | Ludność               |                    |                    |                                  |                                      |
|------------|---|--|-----------------------|--------------------|--------------------|----------------------------------|--------------------------------------|
|            |   |  | ogółem<br>grand total | mężczyźni<br>males | kobiety<br>females | w wieku                          |                                      |
|            |   |  |                       |                    |                    | przedprodukcyjnym<br>pre-working |                                      |
|            |   |  |                       |                    |                    | razem<br>total                   | w tym kobiety<br>of which<br>females |
|            | POWIAT OLKUSKI (dok.)   |  |                       |                    |                    |                                  |                                      |
|            | Gminy miejsko-wiejskie (dok.):<br>Urban-rural gminas (cont.): |  |                       |                    |                    |                                  |                                      |
| 1          | Wolbrom .....   | 147  | 23477                 | 11484              | 11993              | 4230                             | 2131                                 |
| 2          | w tym miasto .....  | 10   | 8926                  | 4293               | 4633               | 1460                             | 726                                  |
|            | of which city   |  |                       |                    |                    |                                  |                                      |
|            | Gminy wiejskie:<br>Rural gminas:                              |  |                       |                    |                    |                                  |                                      |
| 3          | Bolesław .....  | 41   | 7839                  | 3817               | 4022               | 1311                             | 622                                  |
| 4          | Klucze .....  | 119  | 15306                 | 7467               | 7839               | 2673                             | 1311                                 |
| 5          | Trzyciąż .....  | 95   | 7115                  | 3576               | 3539               | 1416                             | 665                                  |
| 6          | POWIAT OŚWIĘCIMSKI  | 406  | 155040                | 75431              | 79609              | 27706                            | 13507                                |
|            | Gminy miejskie:<br>Urban gminas:                              |  |                       |                    |                    |                                  |                                      |
| 7          | Oświęcim .....  | 30   | 39893                 | 18896              | 20997              | 6419                             | 3128                                 |
|            | Gminy miejsko-wiejskie:<br>Urban-rural gminas:                |  |                       |                    |                    |                                  |                                      |
| 8          | Brzeszcze .....   | 46   | 21675                 | 10586              | 11089              | 3773                             | 1850                                 |
| 9          | w tym miasto .....  | 19   | 11691                 | 5607               | 6084               | 1929                             | 963                                  |
|            | of which city   |  |                       |                    |                    |                                  |                                      |
| 10         | Chelmek .....   | 27   | 13086                 | 6441               | 6645               | 2237                             | 1104                                 |
| 11         | w tym miasto .....  | 8  | 9216                  | 4431               | 4785               | 1561                             | 768                                  |
|            | of which city   |  |                       |                    |                    |                                  |                                      |
| 12         | Kęty .....  | 76   | 34260                 | 16732              | 17528              | 6326                             | 3084                                 |
| 13         | w tym miasto .....  | 23   | 19151                 | 9135               | 10016              | 3286                             | 1651                                 |
|            | of which city   |  |                       |                    |                    |                                  |                                      |
| 14         | Zator .....   | 52   | 9288                  | 4615               | 4673               | 1771                             | 858                                  |
| 15         | w tym miasto .....  | 12   | 3694                  | 1820               | 1874               | 650                              | 319                                  |
|            | of which city   |  |                       |                    |                    |                                  |                                      |

| Population                  |  |   |                                       |  |   |   |  |            |
|-----------------------------|--|---|---------------------------------------|--|---|---|--|------------|
| aged                        |  |   |                                       |  | na 1 km <sup>2</sup><br>per 1 km <sup>2</sup> | na 100<br>mężczyzn<br>przypada<br>kobiet<br>females<br>per 100<br>males | w wieku<br>nieproduk-<br>cyjnym na<br>100 osób w<br>wieku pro-<br>dukcyjnym<br>in non-<br>-working<br>age per 100<br>persons at<br>working age | Lp.<br>No. |
| produkcyjnym <i>working</i> |  |   | poprodukcyjnym<br><i>post-working</i> |  |   |   |  |            |
| razem<br><i>total</i>       | w tym kobiety<br><i>of which<br/>females</i> | z razem<br>w wieku<br>mobilnym<br><i>of total at<br/>mobility age</i> | razem<br><i>total</i>                 | w tym kobiety<br><i>of which<br/>females</i> |   |   |  |            |
| 14763                       | 6821   | 9275  | 4484                                  | 3041   | 160   | 104   | 59   | 1          |
| 5795                        | 2733   | 3542  | 1671                                  | 1174   | 882   | 108   | 54   | 2          |
| 4928                        | 2304   | 2953  | 1600                                  | 1096   | 193   | 105   | 59   | 3          |
| 9672                        | 4540   | 5919  | 2961                                  | 1988   | 128   | 105   | 58   | 4          |
| 4286                        | 1972   | 2751  | 1413                                  | 902  | 74  | 99  | 66   | 5          |
| 98514                       | 46606  | 60855   | 28820                                 | 19496  | 382   | 106   | 57   | 6          |
| 24424                       | 11645  | 14796   | 9050                                  | 6224   | 1330  | 111   | 63   | 7          |
| 14134                       | 6691   | 8460  | 3768                                  | 2548   | 475   | 105   | 53   | 8          |
| 7432                        | 3528   | 4443  | 2330                                  | 1593   | 614   | 109   | 57   | 9          |
| 8429                        | 3938   | 5260  | 2420                                  | 1603   | 479   | 103   | 55   | 10         |
| 5922                        | 2863   | 3711  | 1733                                  | 1154   | 1114  | 108   | 56   | 11         |
| 22116                       | 10483  | 13882   | 5818                                  | 3961   | 450   | 105   | 55   | 12         |
| 12465                       | 5991   | 7654  | 3400                                  | 2374   | 831   | 110   | 54   | 13         |
| 5966                        | 2760   | 3760  | 1551                                  | 1055   | 180   | 101   | 56   | 14         |
| 2387                        | 1102   | 1436  | 657                                   | 453  | 321   | 103   | 55   | 15         |

TABL. 1 (17). POWIERZCHNIA I LUDNOŚĆ W 2012 R. (cd.)

Stan w dniu 31 XII

AREA AND POPULATION IN 2012 (cont.)

As of 31 XII

| Lp.<br>No. | WYSZCZEGÓLNIENIE<br>SPECIFICATION              | Powierzchnia<br>w km <sup>2</sup><br>Area in km <sup>2</sup> | Ludność               |                    |                    |                                  |                                      |
|------------|--|--|-----------------------|--------------------|--------------------|----------------------------------|--------------------------------------|
|            |  |  | ogółem<br>grand total | mężczyźni<br>males | kobiety<br>females | w wieku                          |                                      |
|            |  |  |                       |                    |                    | przedprodukcyjnym<br>pre-working |                                      |
|            |  |  |                       |                    |                    | razem<br>total                   | w tym kobiety<br>of which<br>females |
|            | POWIAT OŚWIĘCIMSKI (dok.)                      |  |                       |                    |                    |                                  |                                      |
|            | Gminy wiejskie:<br>Rural gminas:               |  |                       |                    |                    |                                  |                                      |
| 1          | Osiek .....                                    | 41   | 8064                  | 3995               | 4069               | 1652                             | 811                                  |
| 2          | Oświęcim .....                                 | 75   | 17750                 | 8735               | 9015               | 3367                             | 1634                                 |
| 3          | Polanka Wielka .....                           | 24   | 4248                  | 2099               | 2149               | 857                              | 407                                  |
| 4          | Przeciszów .....                               | 35   | 6776                  | 3332               | 3444               | 1304                             | 631                                  |
| 5          | POWIAT SUSKI .....                             | 686  | 83961                 | 41630              | 42331              | 18018                            | 8782                                 |
|            | Gminy miejskie:<br>Urban gminas:               |  |                       |                    |                    |                                  |                                      |
| 6          | Jordanów .....                                 | 21   | 5389                  | 2606               | 2783               | 1118                             | 534                                  |
| 7          | Sucha Beskidzka .....                          | 28   | 9499                  | 4627               | 4872               | 1781                             | 844                                  |
|            | Gminy miejsko-wiejskie:<br>Urban-rural gminas: |  |                       |                    |                    |                                  |                                      |
| 8          | Maków Podhalański .....                        | 109  | 16355                 | 8016               | 8339               | 3351                             | 1661                                 |
| 9          | w tym miasto .....                             | 20   | 6046                  | 2857               | 3189               | 1098                             | 529                                  |
|            | of which city                                  |  |                       |                    |                    |                                  |                                      |
|            | Gminy wiejskie:<br>Rural gminas:               |  |                       |                    |                    |                                  |                                      |
| 10         | Budzów .....                                   | 74   | 8697                  | 4359               | 4338               | 2145                             | 1073                                 |
| 11         | Bystra-Sidzina .....                           | 81   | 6768                  | 3397               | 3371               | 1703                             | 815                                  |
| 12         | Jordanów .....                                 | 92   | 10767                 | 5419               | 5348               | 2463                             | 1191                                 |
| 13         | Stryżawa .....                                 | 114  | 11760                 | 5789               | 5971               | 2307                             | 1159                                 |
| 14         | Zawoja .....                                   | 128  | 9085                  | 4622               | 4463               | 2036                             | 970                                  |
| 15         | Zembrzyce .....                                | 39   | 5641                  | 2795               | 2846               | 1114                             | 535                                  |
| 16         | POWIAT WADOWICKI ....                          | 644  | 158740                | 77760              | 80980              | 32566                            | 15915                                |
|            | Gminy miejsko-wiejskie:<br>Urban-rural gminas: |  |                       |                    |                    |                                  |                                      |
| 17         | Andrychów .....                                | 100  | 43894                 | 21495              | 22399              | 8774                             | 4274                                 |
| 18         | w tym miasto .....                             | 10   | 21239                 | 10226              | 11013              | 3734                             | 1810                                 |
|            | of which city                                  |  |                       |                    |                    |                                  |                                      |



| Population           |                                |   |                             |                                |   |   |  |    | Lp.<br>No. |
|----------------------|--------------------------------|---|-----------------------------|--------------------------------|---|---|--|----|------------|
| aged                 |                                |   |                             |                                | na 1 km <sup>2</sup><br>per 1 km <sup>2</sup> | na 100<br>mężczyzn<br>przypada<br>kobiet<br>females<br>per 100<br>males | w wieku<br>nieprodukcyjnym na<br>100 osób w<br>wieku produkcyjnym<br>in non-<br>-working<br>age per 100<br>persons at<br>working age |    |            |
| produkcyjnym working |                                |   | poprodukcyjnym post-working |                                |   |   |  |    |            |
| razem total          | w tym kobiety of which females | z razem w wieku mobilnym of total at mobility age | razem total                 | w tym kobiety of which females |   |   |  |    |            |
| 5115                 | 2413                           | 3250  | 1297                        | 845                            | 198   | 102   | 58   | 1  |            |
| 11386                | 5383                           | 7002  | 2997                        | 1998                           | 237   | 103   | 56   | 2  |            |
| 2681                 | 1280                           | 1776  | 710                         | 462                            | 178   | 102   | 58   | 3  |            |
| 4263                 | 2013                           | 2669  | 1209                        | 800                            | 191   | 103   | 59   | 4  |            |
| 52169                | 24137                          | 33608   | 13774                       | 9412                           | 122   | 102   | 61   | 5  |            |
| 3448                 | 1670                           | 2170  | 823                         | 579                            | 256   | 107   | 56   | 6  |            |
| 6027                 | 2842                           | 3704  | 1691                        | 1186                           | 344   | 105   | 58   | 7  |            |
| 10041                | 4656                           | 6423  | 2963                        | 2022                           | 150   | 104   | 63   | 8  |            |
| 3670                 | 1763                           | 2283  | 1278                        | 897                            | 300   | 112   | 65   | 9  |            |
| 5315                 | 2423                           | 3552  | 1237                        | 842                            | 118   | 100   | 64   | 10 |            |
| 4085                 | 1878                           | 2782  | 980                         | 678                            | 84  | 99  | 66   | 11 |            |
| 6703                 | 3101                           | 4478  | 1601                        | 1056                           | 116   | 99  | 61   | 12 |            |
| 7460                 | 3445                           | 4704  | 1993                        | 1367                           | 103   | 103   | 58   | 13 |            |
| 5577                 | 2505                           | 3555  | 1472                        | 988                            | 71  | 97  | 63   | 14 |            |
| 3513                 | 1617                           | 2240  | 1014                        | 694                            | 144   | 102   | 61   | 15 |            |
| 100654               | 47516                          | 64687   | 25520                       | 17549                          | 246   | 104   | 58   | 16 |            |
| 27831                | 13089                          | 17725   | 7289                        | 5036                           | 437   | 104   | 58   | 17 |            |
| 13458                | 6383                           | 8341  | 4047                        | 2820                           | 2056  | 108   | 58   | 18 |            |

TABL. 1 (17). POWIERZCHNIA I LUDNOŚĆ W 2012 R. (cd.)

Stan w dniu 31 XII

AREA AND POPULATION IN 2012 (cont.)

As of 31 XII

| Lp.<br>No. | WYSZCZEGÓLNIENIE<br>SPECIFICATION                             | Powierzchnia<br>w km <sup>2</sup><br>Area in km <sup>2</sup> | Ludność               |                                      |                    |                                  |              |  |
|------------|---|--|-----------------------|--------------------------------------|--------------------|----------------------------------|--------------|--|
|            |   |  | ogółem<br>grand total | mężczyźni<br>males                   | kobiety<br>females | w wieku                          |              |  |
|            |   |  |                       |                                      |                    | przedprodukcyjnym<br>pre-working |              |  |
|            |   |  | razem<br>total        | w tym kobiety<br>of which<br>females |                    |                                  |              |  |
|            | POWIAT WADOWICKI (dok.)                                       |  |                       |                                      |                    |                                  |              |  |
|            | Gminy miejsko-wiejskie (dok.):<br>Urban-rural gminas (cont.): |  |                       |                                      |                    |                                  |              |  |
| 1          | Kalwaria Zebrzydowska   | 75   | 19835                 | 9789                                 | 10046              | 4021                             | 1999         |  |
| 2          | w tym miasto .....<br>of which city                           | 6  | 4608                  | 2272                                 | 2336               | 866                              | 420          |  |
| 3          | Wadowice .....  | 113  | 38068                 | 18413                                | 19655              | 7458                             | 3598         |  |
| 4          | w tym miasto .....<br>of which city                           | 11   | 19356                 | 9097                                 | 10259              | 3479                             | 1728         |  |
|            | Gminy wiejskie:<br>Rural gminas:                              |  |                       |                                      |                    |                                  |              |  |
| 5          | Brzeźnica .....   | 66   | 10038                 | 4888                                 | 5150               | 2076                             | 1042         |  |
| 6          | Lanckorona .....  | 40   | 6169                  | 3012                                 | 3157               | 1362                             | 670          |  |
| 7          | Mucharz .....   | 37   | 4026                  | 2020                                 | 2006               | 865                              | 411          |  |
| 8          | Spytkowice .....  | 50   | 10135                 | 4913                                 | 5222               | 2080                             | 1044         |  |
| 9          | Stryków .....   | 46   | 6820                  | 3347                                 | 3473               | 1431                             | 702          |  |
| 10         | Tomice .....  | 42   | 7742                  | 3802                                 | 3940               | 1753                             | 882          |  |
| 11         | Wieprz .....  | 75   | 12013                 | 6081                                 | 5932               | 2746                             | 1293         |  |
| 12         | <b>Podregion tarnowski</b> .....<br>Subregion                 | <b>2605</b>  | <b>464151</b>         | <b>227640</b>                        | <b>236511</b>      | <b>92132</b>                     | <b>44847</b> |  |
| 13         | POWIAT BRZESKI .....  | 591  | 92645                 | 45865                                | 46780              | 19654                            | 9561         |  |
|            | Gminy miejsko-wiejskie:<br>Urban-rural gminas:                |  |                       |                                      |                    |                                  |              |  |
| 14         | Brzesko .....   | 103  | 36343                 | 17858                                | 18485              | 7239                             | 3503         |  |
| 15         | w tym miasto .....<br>of which city                           | 12   | 17193                 | 8284                                 | 8909               | 3090                             | 1489         |  |
| 16         | Czchów .....  | 66   | 9640                  | 4786                                 | 4854               | 2203                             | 1093         |  |
| 17         | w tym miasto .....<br>of which city                           | 14   | 2364                  | 1171                                 | 1193               | 507                              | 248          |  |

| Population                  |  |   |                                       |  |   |   |  |            |
|-----------------------------|--|---|---------------------------------------|--|---|---|--|------------|
| aged                        |  |   |                                       |  | na 1 km <sup>2</sup><br>per 1 km <sup>2</sup> | na 100<br>mężczyzn<br>przypada<br>kobiet<br>females<br>per 100<br>males | w wieku<br>nieprodukcyjnym na<br>100 osób w<br>wieku produkcyjnym<br>in non-<br>-working<br>age per 100<br>persons at<br>working age | Lp.<br>No. |
| produkcyjnym <i>working</i> |  |   | poprodukcyjnym<br><i>post-working</i> |  |   |   |  |            |
| razem<br><i>total</i>       | w tym kobiety<br><i>of which<br/>females</i> | z razem<br>w wieku<br>mobilnym<br><i>of total at<br/>mobility age</i> | razem<br><i>total</i>                 | w tym kobiety<br><i>of which<br/>females</i> |   |   |  |            |
| 12722                       | 5968   | 8294  | 3092                                  | 2079   | 264   | 103   | 56   | 1          |
| 2912                        | 1369   | 1884  | 830                                   | 547  | 838   | 103   | 58   | 2          |
| 23965                       | 11482  | 15182   | 6645                                  | 4575   | 337   | 107   | 59   | 3          |
| 12101                       | 5877   | 7520  | 3776                                  | 2654   | 1836  | 113   | 60   | 4          |
| 6382                        | 3000   | 4157  | 1580                                  | 1108   | 151   | 105   | 57   | 5          |
| 3952                        | 1894   | 2569  | 855                                   | 593  | 153   | 105   | 56   | 6          |
| 2532                        | 1163   | 1618  | 629                                   | 432  | 108   | 99  | 59   | 7          |
| 6521                        | 3112   | 4252  | 1534                                  | 1066   | 203   | 106   | 55   | 8          |
| 4339                        | 2041   | 2767  | 1050                                  | 730  | 149   | 104   | 57   | 9          |
| 4927                        | 2335   | 3208  | 1062                                  | 723  | 186   | 104   | 57   | 10         |
| 7483                        | 3432   | 4915  | 1784                                  | 1207   | 161   | 98  | 61   | 11         |
| <b>293906</b>               | <b>138574</b>                                | <b>190088</b>   | <b>78113</b>                          | <b>53090</b>                                 | <b>178</b>                                    | <b>104</b>  | <b>58</b>  | <b>12</b>  |
| 58420                       | 27309  | 38176   | 14571                                 | 9910   | 157   | 102   | 59   | 13         |
| 23340                       | 10986  | 14980   | 5764                                  | 3996   | 354   | 104   | 56   | 14         |
| 11082                       | 5294   | 7017  | 3021                                  | 2126   | 1453  | 108   | 55   | 15         |
| 5994                        | 2811   | 4034  | 1443                                  | 950  | 145   | 101   | 61   | 16         |
| 1465                        | 689  | 956   | 392                                   | 256  | 168   | 102   | 61   | 17         |

TABL. 1 (17). POWIERZCHNIA I LUDNOŚĆ W 2012 R. (cd.)

Stan w dniu 31 XII

AREA AND POPULATION IN 2012 (cont.)

As of 31 XII

| Lp.<br>No. | WYSZCZEGÓLNIENIE<br>SPECIFICATION              | Powierzchnia<br>w km <sup>2</sup><br>Area in km <sup>2</sup> | Ludność               |                                      |                    |                                  |       |
|------------|--|--|-----------------------|--------------------------------------|--------------------|----------------------------------|-------|
|            |  |  | ogółem<br>grand total | mężczyźni<br>males                   | kobiety<br>females | w wieku                          |       |
|            |  |  |                       |                                      |                    | przedprodukcyjnym<br>pre-working |       |
|            |  |  | razem<br>total        | w tym kobiety<br>of which<br>females |                    |                                  |       |
|            | POWIAT BRZESKI (dok.)                          |  |                       |                                      |                    |                                  |       |
|            | Gminy wiejskie:<br>Rural gminas:               |  |                       |                                      |                    |                                  |       |
| 1          | Borzęcin.....                                  | 103  | 8446                  | 4196                                 | 4250               | 1738                             | 842   |
| 2          | Dębno .....                                    | 82   | 14467                 | 7167                                 | 7300               | 3150                             | 1539  |
| 3          | Gnojnik .....                                  | 55   | 7724                  | 3889                                 | 3835               | 1867                             | 873   |
| 4          | Iwkowa .....                                   | 47   | 6254                  | 3097                                 | 3157               | 1567                             | 778   |
| 5          | Szczurowa .....                                | 135  | 9771                  | 4872                                 | 4899               | 1890                             | 933   |
| 6          | POWIAT DĄBROWSKI ....                          | 530  | 59492                 | 29608                                | 29884              | 11592                            | 5630  |
|            | Gminy miejsko-wiejskie:<br>Urban-rural gminas: |  |                       |                                      |                    |                                  |       |
| 7          | Dąbrowa Tarnowska .....                        | 116  | 21087                 | 10472                                | 10615              | 4197                             | 2037  |
| 8          | w tym miasto .....                             | 23   | 11861                 | 5792                                 | 6069               | 2162                             | 1041  |
|            | of which city                                  |  |                       |                                      |                    |                                  |       |
| 9          | Szczucin .....                                 | 119  | 13325                 | 6650                                 | 6675               | 2569                             | 1245  |
| 10         | w tym miasto .....                             | 7  | 4175                  | 2027                                 | 2148               | 785                              | 378   |
|            | of which city                                  |  |                       |                                      |                    |                                  |       |
|            | Gminy wiejskie:<br>Rural gminas:               |  |                       |                                      |                    |                                  |       |
| 11         | Bolesław .....                                 | 36   | 2794                  | 1396                                 | 1398               | 454                              | 222   |
| 12         | Gręboszów .....                                | 49   | 3457                  | 1696                                 | 1761               | 472                              | 240   |
| 13         | Mędrzechów .....                               | 44   | 3544                  | 1741                                 | 1803               | 653                              | 329   |
| 14         | Olesno .....                                   | 78   | 7905                  | 3928                                 | 3977               | 1579                             | 757   |
| 15         | Radgoszcz .....                                | 88   | 7380                  | 3725                                 | 3655               | 1668                             | 800   |
| 16         | POWIAT TARNOWSKI ....                          | 1412   | 199062                | 98733                                | 100329             | 42493                            | 20719 |
|            | Gminy miejsko-wiejskie:<br>Urban-rural gminas: |  |                       |                                      |                    |                                  |       |
| 17         | Ciężkowice .....                               | 103  | 11233                 | 5669                                 | 5564               | 2488                             | 1206  |
| 18         | w tym miasto .....                             | 11   | 2480                  | 1205                                 | 1275               | 497                              | 237   |
|            | of which city                                  |  |                       |                                      |                    |                                  |       |
| 19         | Radłów .....                                   | 86   | 9738                  | 4813                                 | 4925               | 1844                             | 894   |
| 20         | w tym miasto .....                             | 17   | 2739                  | 1324                                 | 1415               | 470                              | 232   |
|            | of which city                                  |  |                       |                                      |                    |                                  |       |

| Population           |                                      |   |                             |                                      |   |   |  |    | Lp.<br>No. |
|----------------------|--------------------------------------|---|-----------------------------|--------------------------------------|---|---|--|----|------------|
| aged                 |                                      |   |                             |                                      | na 1 km <sup>2</sup><br>per 1 km <sup>2</sup> | na 100<br>mężczyzn<br>przypada<br>kobiet<br>females<br>per 100<br>males | w wieku<br>nieprodukcyjnym na<br>100 osób w<br>wieku produkcyjnym<br>in non-<br>-working<br>age per 100<br>persons at<br>working age |    |            |
| produkcyjnym working |                                      |   | poprodukcyjnym post-working |                                      |   |   |  |    |            |
| razem<br>total       | w tym kobiety<br>of which<br>females | z razem<br>w wieku<br>mobilnym<br>of total at<br>mobility age | razem<br>total              | w tym kobiety<br>of which<br>females |   |   |  |    |            |
| 5339                 | 2466                                 | 3484  | 1369                        | 942                                  | 82  | 101   | 58   | 1  |            |
| 9154                 | 4312                                 | 6110  | 2163                        | 1449                                 | 177   | 102   | 58   | 2  |            |
| 4763                 | 2216                                 | 3183  | 1094                        | 746                                  | 140   | 99  | 62   | 3  |            |
| 3695                 | 1738                                 | 2474  | 992                         | 641                                  | 132   | 102   | 69   | 4  |            |
| 6135                 | 2780                                 | 3911  | 1746                        | 1186                                 | 72  | 101   | 59   | 5  |            |
| 38196                | 17734                                | 25051   | 9704                        | 6520                                 | 112   | 101   | 56   | 6  |            |
| 13671                | 6407                                 | 8987  | 3219                        | 2171                                 | 181   | 101   | 54   | 7  |            |
| 7881                 | 3777                                 | 5085  | 1818                        | 1251                                 | 514   | 105   | 51   | 8  |            |
| 8572                 | 3945                                 | 5680  | 2184                        | 1485                                 | 112   | 100   | 55   | 9  |            |
| 2776                 | 1346                                 | 1810  | 614                         | 424                                  | 609   | 106   | 50   | 10 |            |
| 1798                 | 815                                  | 1132  | 542                         | 361                                  | 78  | 100   | 55   | 11 |            |
| 2275                 | 1070                                 | 1383  | 710                         | 451                                  | 71  | 104   | 52   | 12 |            |
| 2213                 | 1027                                 | 1449  | 678                         | 447                                  | 80  | 104   | 60   | 13 |            |
| 5112                 | 2393                                 | 3347  | 1214                        | 827                                  | 102   | 101   | 55   | 14 |            |
| 4555                 | 2077                                 | 3073  | 1157                        | 778                                  | 84  | 98  | 62   | 15 |            |
| 125439               | 58674                                | 82572   | 31130                       | 20936                                | 141   | 102   | 59   | 16 |            |
| 6952                 | 3161                                 | 4680  | 1793                        | 1197                                 | 109   | 98  | 62   | 17 |            |
| 1575                 | 753                                  | 1025  | 408                         | 285                                  | 248   | 106   | 58   | 18 |            |
| 6297                 | 2951                                 | 4068  | 1597                        | 1080                                 | 113   | 102   | 55   | 19 |            |
| 1830                 | 877                                  | 1150  | 439                         | 306                                  | 163   | 107   | 50   | 20 |            |

TABL. 1 (17). POWIERZCHNIA I LUDNOŚĆ W 2012 R. (dok.)

Stan w dniu 31 XII

AREA AND POPULATION IN 2012 (cont.)

As of 31 XII

| Lp.<br>No. | WYSZCZEGÓLNIENIE<br>SPECIFICATION                             | Powierzchnia<br>w km <sup>2</sup><br>Area in km <sup>2</sup> | Ludność               |                    |                    |                                  |                                      |
|------------|---|--|-----------------------|--------------------|--------------------|----------------------------------|--------------------------------------|
|            |   |  | ogółem<br>grand total | mężczyźni<br>males | kobiety<br>females | w wieku                          |                                      |
|            |   |  |                       |                    |                    | przedprodukcyjnym<br>pre-working |                                      |
|            |   |  |                       |                    |                    | razem<br>total                   | w tym kobiety<br>of which<br>females |
|            | POWIAT TARNOWSKI (dok.)                                       |  |                       |                    |                    |                                  |                                      |
|            | Gminy miejsko-wiejskie (dok.):<br>Urban-rural gminas (cont.): |  |                       |                    |                    |                                  |                                      |
| 1          | Ryglice .....   | 117  | 11689                 | 5812               | 5877               | 2674                             | 1295                                 |
| 2          | w tym miasto .....  | 25   | 2880                  | 1439               | 1441               | 638                              | 299                                  |
|            | of which city   |  |                       |                    |                    |                                  |                                      |
| 3          | Tuchów .....  | 100  | 18140                 | 8978               | 9162               | 3908                             | 1882                                 |
| 4          | w tym miasto .....  | 18   | 6729                  | 3318               | 3411               | 1406                             | 683                                  |
|            | of which city   |  |                       |                    |                    |                                  |                                      |
| 5          | Wojnicz .....   | 79   | 13305                 | 6614               | 6691               | 2811                             | 1354                                 |
| 6          | w tym miasto .....  | 8  | 3428                  | 1619               | 1809               | 690                              | 340                                  |
|            | of which city   |  |                       |                    |                    |                                  |                                      |
| 7          | Zakliczyn .....   | 122  | 12397                 | 6203               | 6194               | 2732                             | 1331                                 |
| 8          | w tym miasto .....  | 4  | 1646                  | 830                | 816                | 318                              | 157                                  |
|            | of which city   |  |                       |                    |                    |                                  |                                      |
| 9          | Żabno .....   | 102  | 19064                 | 9302               | 9762               | 3642                             | 1789                                 |
| 10         | w tym miasto .....  | 11   | 4277                  | 2072               | 2205               | 755                              | 384                                  |
|            | of which city   |  |                       |                    |                    |                                  |                                      |
|            | Gminy wiejskie:<br>Rural gminas:                              |  |                       |                    |                    |                                  |                                      |
| 11         | Gromnik .....   | 70   | 8739                  | 4366               | 4373               | 1992                             | 994                                  |
| 12         | Lisia Góra .....  | 105  | 14683                 | 7245               | 7438               | 3362                             | 1636                                 |
| 13         | Pleśna .....  | 83   | 11859                 | 5933               | 5926               | 2628                             | 1307                                 |
| 14         | Rzepiennik Strzyżewski  | 71   | 6849                  | 3396               | 3453               | 1573                             | 779                                  |
| 15         | Skrzyszów .....   | 86   | 13776                 | 6823               | 6953               | 3030                             | 1493                                 |
| 16         | Szerzyny .....  | 82   | 8050                  | 4054               | 3996               | 1721                             | 841                                  |
| 17         | Tarnów .....  | 83   | 24844                 | 12276              | 12568              | 5231                             | 2543                                 |
| 18         | Wierzchosławice .....   | 75   | 10653                 | 5207               | 5446               | 2141                             | 1044                                 |
| 19         | Wietrzychowice .....  | 48   | 4043                  | 2042               | 2001               | 716                              | 331                                  |
|            | Miasto na prawach powiatu<br>City with powiat status          |  |                       |                    |                    |                                  |                                      |
| 20         | Tarnów .....  | 72   | 112952                | 53434              | 59518              | 18393                            | 8937                                 |

| Population           |                                |   |                             |                                |   |   |  |    | Lp.<br>No. |
|----------------------|--------------------------------|---|-----------------------------|--------------------------------|---|---|--|----|------------|
| aged                 |                                |   |                             |                                | na 1 km <sup>2</sup><br>per 1 km <sup>2</sup> | na 100<br>mężczyzn<br>przypada<br>kobiet<br>females<br>per 100<br>males | w wieku<br>nieprodukcyjnym na<br>100 osób w<br>wieku produkcyjnym<br>in non-<br>-working<br>age per 100<br>persons at<br>working age |    |            |
| produkcyjnym working |                                |   | poprodukcyjnym post-working |                                |   |   |  |    |            |
| razem total          | w tym kobiety of which females | z razem w wieku mobilnym of total at mobility age | razem total                 | w tym kobiety of which females |   |   |  |    |            |
| 7103                 | 3317                           | 4814  | 1912                        | 1265                           | 100   | 101   | 65   | 1  |            |
| 1753                 | 826                            | 1139  | 489                         | 316                            | 115   | 100   | 64   | 2  |            |
| 11287                | 5295                           | 7469  | 2945                        | 1985                           | 182   | 102   | 61   | 3  |            |
| 4189                 | 1962                           | 2707  | 1134                        | 766                            | 372   | 103   | 61   | 4  |            |
| 8440                 | 3996                           | 5517  | 2054                        | 1341                           | 168   | 101   | 58   | 5  |            |
| 2190                 | 1097                           | 1400  | 548                         | 372                            | 403   | 112   | 57   | 6  |            |
| 7716                 | 3528                           | 5164  | 1949                        | 1335                           | 102   | 100   | 61   | 7  |            |
| 1045                 | 473                            | 661   | 283                         | 186                            | 409   | 98  | 58   | 8  |            |
| 12265                | 5844                           | 7887  | 3157                        | 2129                           | 188   | 105   | 55   | 9  |            |
| 2789                 | 1344                           | 1764  | 733                         | 477                            | 384   | 106   | 53   | 10 |            |
| 5479                 | 2515                           | 3703  | 1268                        | 864                            | 125   | 100   | 60   | 11 |            |
| 9331                 | 4440                           | 6301  | 1990                        | 1362                           | 141   | 103   | 57   | 12 |            |
| 7432                 | 3412                           | 4944  | 1799                        | 1207                           | 143   | 100   | 60   | 13 |            |
| 4112                 | 1881                           | 2791  | 1164                        | 793                            | 97  | 102   | 67   | 14 |            |
| 8831                 | 4160                           | 5823  | 1915                        | 1300                           | 160   | 102   | 56   | 15 |            |
| 4915                 | 2211                           | 3249  | 1414                        | 944                            | 98  | 99  | 64   | 16 |            |
| 15989                | 7602                           | 10222   | 3624                        | 2423                           | 300   | 102   | 55   | 17 |            |
| 6738                 | 3210                           | 4345  | 1774                        | 1192                           | 142   | 105   | 58   | 18 |            |
| 2552                 | 1151                           | 1595  | 775                         | 519                            | 84  | 98  | 58   | 19 |            |
| 71851                | 34857                          | 44289   | 22708                       | 15724                          | 1561  | 111   | 57   | 20 |            |

TABL. 2 (18). LUDNOŚĆ WEDŁUG PŁCI ORAZ BIOLOGICZNYCH I EDUKACYJNYCH GRUP WIEKU W 2012 R.

Stan w dniu 31 XII

POPULATION BY SEX AND BIOLOGICAL AND EDUCATIONAL AGE GROUPS  
IN 2012

As of 31 XII

| WYSZCZEGÓLNIENIE<br>SPECIFICATION                    | Biologiczne grupy wieku<br>Biological groups of age |                     |                                | Edukacyjne grupy wieku<br>Educational groups of age |                     |                     |                     |                     |
|--|---|---------------------|--------------------------------|---|---------------------|---------------------|---------------------|---------------------|
|  | o - ogółem<br>total                                 | o - ogółem<br>total | o - ogółem<br>total            | o - ogółem<br>total                                 | o - ogółem<br>total | o - ogółem<br>total | o - ogółem<br>total | o - ogółem<br>total |
| k - w tym kobiety<br>of which females                | 0-14 lat  | 15-64               | 65 lat<br>i więcej<br>and more | 3-6 lat   | 7-12                | 13-15               | 16-18               | 19-24 lata          |
| <b>WOJEWÓDZTWO</b> .....                             | <b>o</b> 533407                                     | <b>2346851</b>      | <b>473819</b>                  | <b>149228</b>                                       | <b>202438</b>       | <b>109858</b>       | <b>121181</b>       | <b>294030</b>       |
| <b>VOIVODSHIP</b>                                    | <b>k</b> 260083                                     | <b>1176825</b>      | <b>290181</b>                  | <b>72995</b>  | <b>98633</b>        | <b>53763</b>        | <b>59284</b>        | <b>144512</b>       |
| miasta .....   | o 227793  | 1155122             | 256415                         | 65828   | 83632               | 43340               | 49248               | 131925              |
| urban areas  | k 110707  | 595226              | 158121                         | 32229   | 40567               | 21271               | 24259               | 65770               |
| wieś .....   | o 305614  | 1191729             | 217404                         | 83400   | 118806              | 66518               | 71933               | 162105              |
| rural areas  | k 149376  | 581599              | 132060                         | 40766   | 58066               | 32492               | 35025               | 78742               |
| <b>Podregion krakowski</b> .....                     | <b>o</b> 118663                                     | <b>493015</b>       | <b>91545</b>                   | <b>33346</b>  | <b>45605</b>        | <b>24422</b>        | <b>26841</b>        | <b>61757</b>        |
| Subregion  | k 58043   | 244251              | 55783                          | 16335   | 22265               | 12095               | 13208               | 30187               |
| Powiaty:<br>Powiats:                                 |   |                     |                                |   |                     |                     |                     |                     |
| bocheński .....                                      | o 18352   | 73006               | 13046                          | 5160  | 6923                | 3826                | 4186                | 9933                |
|  | k 8988  | 36124               | 7903                           | 2543  | 3420                | 1873                | 2052                | 4841                |
| krakowski .....                                      | o 43492   | 186422              | 34725                          | 12286   | 16749               | 8970                | 9817                | 22243               |
|  | k 21197   | 92932               | 21116                          | 5971  | 8183                | 4453                | 4813                | 11025               |
| miechowski .....                                     | o 7179  | 34247               | 8683                           | 1950  | 2816                | 1524                | 1836                | 4057                |
|  | k 3573  | 16684               | 5263                           | 988   | 1371                | 750                 | 884                 | 1974                |
| myślenicki .....                                     | o 22669   | 86399               | 14259                          | 6268  | 8721                | 4717                | 5031                | 11919               |
|  | k 11123   | 42235               | 8775                           | 3081  | 4292                | 2331                | 2518                | 5746                |
| proszowicki .....                                    | o 6721  | 30551               | 6673                           | 1790  | 2639                | 1488                | 1609                | 3859                |
|  | k 3323  | 14923               | 4037                           | 913   | 1275                | 728                 | 785                 | 1849                |
| wielicki .....                                       | o 20250   | 82390               | 14159                          | 5892  | 7757                | 3897                | 4362                | 9746                |
|  | k 9839  | 41353               | 8689                           | 2839  | 3724                | 1960                | 2156                | 4752                |
| <b>Podregion m. Kraków</b> .....                     | <b>o</b> 98640                                      | <b>533567</b>       | <b>126127</b>                  | <b>29265</b>  | <b>34750</b>        | <b>17202</b>        | <b>19550</b>        | <b>61436</b>        |
| Subregion  | k 47733   | 279527              | 77791                          | 14303   | 16765               | 8511                | 9645                | 31234               |
| Miasto na prawach powiatu<br>City with powiat status |   |                     |                                |   |                     |                     |                     |                     |
| Kraków .....   | o 98640   | 533567              | 126127                         | 29265   | 34750               | 17202               | 19550               | 61436               |
|  | k 47733   | 279527              | 77791                          | 14303   | 16765               | 8511                | 9645                | 31234               |
| <b>Podregion nowosądecki</b> .....                   | <b>o</b> 144406                                     | <b>545585</b>       | <b>98535</b>                   | <b>39285</b>  | <b>56234</b>        | <b>31039</b>        | <b>33583</b>        | <b>74504</b>        |
| Subregion  | k 70446   | 269380              | 60310                          | 19098   | 27450               | 15101               | 16254               | 36344               |
| Powiaty:<br>Powiats:                                 |   |                     |                                |   |                     |                     |                     |                     |
| gorlicki .....                                       | o 18347   | 75927               | 14991                          | 5131  | 7007                | 3949                | 4299                | 9890                |
|  | k 8879  | 37119               | 9236                           | 2498  | 3363                | 1888                | 2047                | 4754                |
| limanowski .....                                     | o 26018   | 87108               | 14919                          | 6982  | 10190               | 5575                | 5895                | 12420               |
|  | k 12644   | 42116               | 9146                           | 3384  | 4999                | 2737                | 2853                | 6033                |
| nowosądecki .....                                    | o 41938   | 144320              | 23730                          | 11246   | 16449               | 9050                | 9646                | 20910               |
|  | k 20425   | 70475               | 14408                          | 5455  | 7998                | 4394                | 4632                | 10220               |
| nowotarski .....                                     | o 33841   | 131698              | 23729                          | 9330  | 13235               | 7475                | 8088                | 18062               |
|  | k 16680   | 65491               | 14443                          | 4539  | 6500                | 3693                | 3948                | 8875                |



TABL. 2 (18). LUDNOŚĆ WEDŁUG PŁCI ORAZ BIOLOGICZNYCH I EDUKACYJNYCH GRUP WIEKU W 2012 R. (dok.)

Stan w dniu 31 XII

POPULATION BY SEX AND BIOLOGICAL AND EDUCATIONAL AGE GROUPS IN 2012 (cont.)

As of 31 XII

| WYSZCZEGÓLNIENIE<br>SPECIFICATION                             | Biologiczne grupy wieku<br>Biological groups of age |               |                                | Edukacyjne grupy wieku<br>Educational groups of age |              |              |              |              |
|---|---|---------------|--------------------------------|---|--------------|--------------|--------------|--------------|
|   | 0-14 lat  | 15-64         | 65 lat<br>i więcej<br>and more | 3-6 lat   | 7-12         | 13-15        | 16-18        | 19-24 lata   |
| o - ogółem<br>total   |   |               |                                |   |              |              |              |              |
| k - w tym kobiety<br>of which females                         |   |               |                                |   |              |              |              |              |
| <b>Podregion<br/>nowosądecki (dok.)<br/>Subregion (cont.)</b> |   |               |                                |   |              |              |              |              |
| Powiaty (dok.):<br>Powiats (cont.):                           |   |               |                                |   |              |              |              |              |
| tatrzański ..... o  | 11041   | 47174         | 9616                           | 2887  | 4333         | 2342         | 2634         | 6126         |
| k   | 5348  | 23768         | 6029                           | 1382  | 2125         | 1132         | 1257         | 2975         |
| Miasto na prawach powiatu<br>City with powiat status          |   |               |                                |   |              |              |              |              |
| Nowy Sącz ..... o   | 13221   | 59358         | 11550                          | 3709  | 5020         | 2648         | 3021         | 7096         |
| k   | 6470  | 30411         | 7048                           | 1840  | 2465         | 1257         | 1517         | 3487         |
| <b>Podregion oświęcimski ..... o</b>                          | <b>97601</b>  | <b>449349</b> | <b>92893</b>                   | <b>27298</b>  | <b>36998</b> | <b>20507</b> | <b>22326</b> | <b>53773</b> |
| <b>Subregion</b>  | <b>k 47823</b>                                      | <b>222890</b> | <b>56601</b>                   | <b>13455</b>  | <b>18096</b> | <b>9927</b>  | <b>10972</b> | <b>26050</b> |
| Powiaty:<br>Powiats:  |   |               |                                |   |              |              |              |              |
| chrzanowski ..... o   | 17355   | 90505         | 19784                          | 4864  | 6582         | 3545         | 3987         | 9752         |
| k   | 8533  | 45165         | 12036                          | 2402  | 3259         | 1702         | 1970         | 4720         |
| olkuski ..... o   | 16069   | 81154         | 17235                          | 4530  | 6032         | 3359         | 3700         | 9003         |
| k   | 7907  | 40405         | 10348                          | 2228  | 2953         | 1668         | 1807         | 4368         |
| oświęcimski ..... o   | 22779   | 108727        | 23534                          | 6545  | 8496         | 4765         | 5187         | 12873        |
| k   | 11120   | 54279         | 14210                          | 3215  | 4099         | 2296         | 2572         | 6231         |
| suski ..... o   | 14609   | 57894         | 11458                          | 3968  | 5668         | 3203         | 3492         | 7664         |
| k   | 7152  | 28083         | 7096                           | 1930  | 2782         | 1558         | 1719         | 3639         |
| wadowicki ..... o   | 26789   | 111069        | 20882                          | 7391  | 10220        | 5635         | 5960         | 14481        |
| k   | 13111   | 54958         | 12911                          | 3680  | 5003         | 2703         | 2904         | 7092         |
| <b>Podregion tarnowski ..... o</b>                            | <b>74097</b>  | <b>325335</b> | <b>64719</b>                   | <b>20034</b>  | <b>28851</b> | <b>16688</b> | <b>18881</b> | <b>42560</b> |
| <b>Subregion</b>  | <b>k 36038</b>                                      | <b>160777</b> | <b>39696</b>                   | <b>9804</b>   | <b>14057</b> | <b>8129</b>  | <b>9205</b>  | <b>20697</b> |
| Powiaty:<br>Powiats:  |   |               |                                |   |              |              |              |              |
| brzeski ..... o   | 15920   | 64712         | 12013                          | 4401  | 6053         | 3540         | 3879         | 8723         |
| k   | 7787  | 31641         | 7352                           | 2187  | 2983         | 1667         | 1865         | 4170         |
| dąbrowski ..... o   | 9211  | 42144         | 8137                           | 2417  | 3659         | 2151         | 2471         | 5649         |
| k   | 4422  | 20509         | 4953                           | 1141  | 1782         | 1072         | 1207         | 2754         |
| tarnowski ..... o   | 34070   | 138801        | 26191                          | 9094  | 13376        | 7813         | 8790         | 19433        |
| k   | 16618   | 67714         | 15997                          | 4447  | 6521         | 3826         | 4281         | 9441         |
| Miasto na prawach powiatu<br>City with powiat status          |   |               |                                |   |              |              |              |              |
| Tarnów ..... o  | 14896   | 79678         | 18378                          | 4122  | 5763         | 3184         | 3741         | 8755         |
| k   | 7211  | 40913         | 11394                          | 2029  | 2771         | 1564         | 1852         | 4332         |

TABL. 3 (19). RUCH NATURALNY LUDNOŚCI W 2012 R.  
VITAL STATISTICS IN 2012

| WYSZCZEGÓLNIENIE<br>SPECIFICATION                     | Małżeń-<br>stwa<br><i>Marria-<br/>ges</i> | Urodze-<br>nia żywe<br><i>Live<br/>births</i> | Zgony<br><i>Deaths</i> |  | Przyrost<br>natu-<br>ralny<br><i>Natural<br/>increase</i> | Małżeń-<br>stwa<br><i>Marria-<br/>ges</i> | Urodze-<br>nia żywe<br><i>Live<br/>births</i> | Zgony<br><i>Deaths</i> |   | Przyrost<br>natu-<br>ralny<br><i>Natural<br/>increase</i> |
|---|---|---|------------------------|--|---|---|---|------------------------|---|---|
|   |   |   | ogółem<br><i>total</i> | w tym<br>nie-<br>mowląt<br><i>of which<br/>infants</i> |   |   |   | ogółem<br><i>total</i> | w tym<br>nie-<br>mowląt <sup>a</sup><br><i>of which<br/>infants<sup>a</sup></i> |   |
|   |   |   |                        |  |   |   |   |                        |   |   |
| <b>WOJEWÓDZTWO .....</b><br><b>VOIVODSHIP</b>         | <b>18197</b>                              | <b>35117</b>                                  | <b>30588</b>           | <b>134</b>   | <b>4529</b>   | <b>5,4</b>                                | <b>10,5</b>                                   | <b>9,1</b>             | <b>3,8</b>  | <b>1,4</b>  |
| <b>Podregion krakowski .....</b><br><i>Subregion</i>  | <b>3852</b>                               | <b>7521</b>                                   | <b>6479</b>            | <b>32</b>  | <b>1042</b>   | <b>5,5</b>                                | <b>10,7</b>                                   | <b>9,2</b>             | <b>4,3</b>  | <b>1,5</b>  |
| POWIAT BOCHEŃSKI .....                                | 635                                       | 1217  | 914                    | 9  | 303   | 6,1                                       | 11,7  | 8,8                    | 7,4   | 2,9   |
| Gminy miejskie:<br><i>Urban gminas:</i>               |   |   |                        |  |   |   |   |                        |   |   |
| Bochnia .....   | 156                                       | 303   | 261                    | 4  | 42  | 5,1                                       | 10,0  | 8,6                    | 13,2  | 1,4   |
| Gminy miejsko-wiejskie:<br><i>Urban-rural gminas:</i> |   |   |                        |  |   |   |   |                        |   |   |
| Nowy Wiśnicz .....                                    | 92  | 172   | 108                    | 1  | 64  | 6,9                                       | 12,8  | 8,1                    | 5,8   | 4,8   |
| w tym miasto .....                                    | 21  | 26  | 24                     | -  | 2   | 7,6                                       | 9,4   | 8,7                    | x   | 0,7   |
| <i>of which city</i>                                  |   |   |                        |  |   |   |   |                        |   |   |
| Gminy wiejskie:<br><i>Rural gminas:</i>               |   |   |                        |  |   |   |   |                        |   |   |
| Bochnia .....   | 107                                       | 236   | 170                    | 2  | 66  | 5,6                                       | 12,4  | 8,9                    | 8,5   | 3,5   |
| Drwinia .....   | 42  | 77  | 61                     | -  | 16  | 6,5                                       | 11,9  | 9,4                    | x   | 2,5   |
| Lipnica Murowana .....                                | 37  | 58  | 43                     | -  | 15  | 6,7                                       | 10,5  | 7,8                    | x   | 2,7   |
| Łapanów .....   | 55  | 95  | 72                     | -  | 23  | 7,1                                       | 12,2  | 9,3                    | x   | 3,0   |
| Rzezawa .....   | 64  | 125   | 114                    | 2  | 11  | 5,8                                       | 11,3  | 10,3                   | 16,0  | 1,0   |
| Trzciana .....  | 48  | 79  | 44                     | -  | 35  | 9,1                                       | 14,9  | 8,3                    | x   | 6,6   |
| Żegocina .....  | 34  | 72  | 41                     | -  | 31  | 6,5                                       | 13,8  | 7,9                    | x   | 5,9   |
| POWIAT KRAKOWSKI .....                                | 1380                                      | 2703  | 2435                   | 6  | 268   | 5,2                                       | 10,3  | 9,3                    | 2,2   | 1,0   |
| Gminy miejsko-wiejskie:<br><i>Urban-rural gminas:</i> |   |   |                        |  |   |   |   |                        |   |   |
| Krzeszowice .....                                     | 155                                       | 329   | 347                    | -  | -18   | 4,8                                       | 10,1  | 10,7                   | x   | -0,6  |
| w tym miasto .....                                    | 37  | 110   | 124                    | -  | -14   | 3,6                                       | 10,7  | 12,1                   | x   | -1,4  |
| <i>of which city</i>                                  |   |   |                        |  |   |   |   |                        |   |   |
| Skala .....   | 51  | 104   | 121                    | -  | -17   | 5,0                                       | 10,2  | 11,8                   | x   | -1,7  |
| w tym miasto .....                                    | 23  | 46  | 42                     | -  | 4   | 6,1                                       | 12,2  | 11,2                   | x   | 1,1   |
| <i>of which city</i>                                  |   |   |                        |  |   |   |   |                        |   |   |
| Skawina .....   | 281                                       | 428   | 375                    | -  | 53  | 6,5                                       | 10,0  | 8,7                    | x   | 1,2   |
| w tym miasto .....                                    | 158                                       | 221   | 231                    | -  | -10   | 6,5                                       | 9,1   | 9,5                    | x   | -0,4  |
| <i>of which city</i>                                  |   |   |                        |  |   |   |   |                        |   |   |
| Słomniki .....  | 67  | 115   | 127                    | -  | -12   | 4,9                                       | 8,3   | 9,2                    | x   | -0,9  |
| w tym miasto .....                                    | 16  | 35  | 48                     | -  | -13   | 3,6                                       | 7,9   | 10,9                   | x   | -2,9  |
| <i>of which city</i>                                  |   |   |                        |  |   |   |   |                        |   |   |

a Na 1000 urodzeń żywych

a Per 1000 live births.

TABL. 3 (19). RUCH NATURALNY LUDNOŚCI W 2012 R. (cd.)  
VITAL STATISTICS IN 2012 (cont.)

| WYSZCZEGÓLNIENIE<br>SPECIFICATION                                    | Małżeń-<br>stwa<br><i>Marria-<br/>ges</i> | Urodze-<br>nia żywe<br><i>Live<br/>births</i> | Zgony<br><i>Deaths</i> |  | Przyrost<br>natu-<br>ralny<br><i>Natural<br/>increase</i> | Małżeń-<br>stwa<br><i>Marria-<br/>ges</i> | Urodze-<br>nia żywe<br><i>Live<br/>births</i> | Zgony<br><i>Deaths</i> |   | Przyrost<br>natu-<br>ralny<br><i>Natural<br/>increase</i> |
|--|---|---|------------------------|--|---|---|---|------------------------|---|---|
|  |   |   | ogółem<br><i>total</i> | w tym<br>nie-<br>mowląt<br><i>of which<br/>infants</i> |   |   |   | ogółem<br><i>total</i> | w tym<br>nie-<br>mowląt <sup>a</sup><br><i>of which<br/>infants<sup>a</sup></i> |   |
|  |   |   |                        |  |   |   |   |                        |   |   |
| POWIAT KRAKOWSKI (dok.)  |   |   |                        |  |   |   |   |                        |   |   |
| Gminy miejsko-wiejskie (dok.):<br><i>Urban-rural gminas (cont.):</i> |   |   |                        |  |   |   |   |                        |   |   |
| Świątniki Górne .....  | 42  | 110   | 85                     | -  | 25  | 4,4                                       | 11,6  | 9,0                    | x   | 2,6   |
| w tym miasto .....   | 10  | 18  | 19                     | -  | -1  | 4,3                                       | 7,7   | 8,2                    | x   | -0,4  |
| of which city  |   |   |                        |  |   |   |   |                        |   |   |
| Gminy wiejskie:<br><i>Rural gminas:</i>                              |   |   |                        |  |   |   |   |                        |   |   |
| Czernichów .....   | 88  | 162   | 133                    | 1  | 29  | 6,4                                       | 11,7  | 9,6                    | 6,2   | 2,1   |
| Igołomia-Wawrzeńczyce .....  | 39  | 83  | 101                    | -  | -18   | 5,0                                       | 10,7  | 13,0                   | x   | -2,3  |
| Iwanowice .....  | 43  | 87  | 84                     | -  | 3   | 4,9                                       | 10,0  | 9,7                    | x   | 0,3   |
| Jerzmanowice-Przegonia .....   | 53  | 97  | 98                     | -  | -1  | 5,0                                       | 9,1   | 9,2                    | x   | -0,1  |
| Kocmyrzów-Luborzyca .....  | 75  | 153   | 125                    | 1  | 28  | 5,2                                       | 10,6  | 8,7                    | 6,5   | 1,9   |
| Liszki .....   | 93  | 185   | 149                    | -  | 36  | 5,7                                       | 11,3  | 9,1                    | x   | 2,2   |
| Michałowice .....  | 47  | 96  | 84                     | 1  | 12  | 5,0                                       | 10,2  | 8,9                    | 10,4  | 1,3   |
| Mogilany .....   | 58  | 140   | 86                     | -  | 54  | 4,5                                       | 11,0  | 6,7                    | x   | 4,2   |
| Sułoszowa .....  | 36  | 64  | 65                     | 1  | -1  | 6,2                                       | 11,0  | 11,2                   | 15,6  | -0,2  |
| Wielka Wieś .....  | 38  | 124   | 93                     | -  | 31  | 3,6                                       | 11,7  | 8,8                    | x   | 2,9   |
| Zabierzów .....  | 124                                       | 206   | 218                    | 1  | -12   | 5,0                                       | 8,4   | 8,8                    | 4,9   | -0,5  |
| Zielonki .....   | 90  | 220   | 144                    | 1  | 76  | 4,6                                       | 11,3  | 7,4                    | 4,5   | 3,9   |
| POWIAT MIECHOWSKI .....  | 266                                       | 461   | 689                    | 1  | -228  | 5,3                                       | 9,2   | 13,7                   | 2,2   | -4,5  |
| Gminy miejsko-wiejskie:<br><i>Urban-rural gminas:</i>                |   |   |                        |  |   |   |   |                        |   |   |
| Miechów .....  | 107                                       | 189   | 253                    | -  | -64   | 5,4                                       | 9,5   | 12,7                   | x   | -3,2  |
| w tym miasto .....   | 52  | 108   | 150                    | -  | -42   | 4,4                                       | 9,1   | 12,6                   | x   | -3,5  |
| of which city  |   |   |                        |  |   |   |   |                        |   |   |
| Gminy wiejskie:<br><i>Rural gminas:</i>                              |   |   |                        |  |   |   |   |                        |   |   |
| Charsznica .....   | 34  | 64  | 94                     | -  | -30   | 4,4                                       | 8,3   | 12,2                   | x   | -3,9  |
| Gołcza .....   | 36  | 53  | 88                     | -  | -35   | 5,8                                       | 8,5   | 14,2                   | x   | -5,6  |
| Kozłów .....   | 22  | 43  | 77                     | -  | -34   | 4,6                                       | 9,0   | 16,1                   | x   | -7,1  |
| Książ Wielki .....   | 31  | 40  | 74                     | -  | -34   | 5,8                                       | 7,5   | 13,9                   | x   | -6,4  |
| Raclawice .....  | 13  | 30  | 38                     | 1  | -8  | 5,2                                       | 12,0  | 15,2                   | 33,3  | -3,2  |
| Słaboszów .....  | 23  | 42  | 65                     | -  | -23   | 6,2                                       | 11,2  | 17,4                   | x   | -6,2  |

a Na 1000 urodzeń żywych.

a Per 1000 live births.

TABL. 3 (19). RUCH NATURALNY LUDNOŚCI W 2012 R. (cd.)  
 VITAL STATISTICS IN 2012 (cont.)

| WYSZCZEGÓLNIENIE<br>SPECIFICATION              | Małżeń-<br>stwa<br>Marria-<br>ges | Urodze-<br>nia żywe<br>Live<br>births | Zgony<br>Deaths |   | Przyrost<br>natu-<br>ralny<br>Natural<br>increase | Małżeń-<br>stwa<br>Marria-<br>ges | Urodze-<br>nia żywe<br>Live<br>births | Zgony<br>Deaths |   | Przyrost<br>natu-<br>ralny<br>Natural<br>increase |
|--|-----------------------------------|---------------------------------------|-----------------|---|---|-----------------------------------|---------------------------------------|-----------------|---|---|
|  |                                   |                                       | ogółem<br>total | w tym<br>nie-<br>mowląt <sup>a</sup><br>of which<br>infants |   |                                   |                                       | ogółem<br>total | w tym<br>nie-<br>mowląt <sup>a</sup><br>of which<br>infants |   |
|  |                                   |                                       |                 |   |   |                                   |                                       |                 |   |   |
| POWIAT MYŚLENICKI .....                        | 730                               | 1454                                  | 986             | 6   | 468   | 5,9                               | 11,8                                  | 8,0             | 4,1   | 3,8   |
| Gminy miejsko-wiejskie:<br>Urban-rural gminas: |                                   |                                       |                 |   |   |                                   |                                       |                 |   |   |
| Dobczyce .....                                 | 89                                | 191                                   | 103             | 1   | 88  | 5,9                               | 12,8                                  | 6,9             | 5,2   | 5,9   |
| w tym miasto .....                             | 43                                | 66                                    | 44              | 1   | 22  | 6,7                               | 10,3                                  | 6,9             | 15,2  | 3,4   |
| of which city                                  |                                   |                                       |                 |   |   |                                   |                                       |                 |   |   |
| Myślenice .....                                | 252                               | 462                                   | 339             | 1   | 123   | 5,9                               | 10,8                                  | 7,9             | 2,2   | 2,9   |
| w tym miasto .....                             | 98                                | 182                                   | 168             | 1   | 14  | 5,3                               | 9,9                                   | 9,1             | 5,5   | 0,8   |
| of which city                                  |                                   |                                       |                 |   |   |                                   |                                       |                 |   |   |
| Sułkowiec .....                                | 82                                | 195                                   | 127             | -   | 68  | 5,7                               | 13,4                                  | 8,8             | x   | 4,7   |
| w tym miasto .....                             | 37                                | 82                                    | 58              | -   | 24  | 5,7                               | 12,6                                  | 8,9             | x   | 3,7   |
| of which city                                  |                                   |                                       |                 |   |   |                                   |                                       |                 |   |   |
| Gminy wiejskie:<br>Rural gminas:               |                                   |                                       |                 |   |   |                                   |                                       |                 |   |   |
| Lubień .....                                   | 69                                | 132                                   | 82              | 1   | 50  | 7,0                               | 13,5                                  | 8,4             | 7,6   | 5,1   |
| Pcim .....                                     | 61                                | 115                                   | 109             | -   | 6   | 5,6                               | 10,6                                  | 10,1            | x   | 0,6   |
| Raciechowice .....                             | 31                                | 77                                    | 38              | -   | 39  | 5,1                               | 12,6                                  | 6,2             | x   | 6,4   |
| Siepraw .....                                  | 45                                | 81                                    | 68              | 1   | 13  | 5,4                               | 9,7                                   | 8,2             | 12,3  | 1,6   |
| Tokarnia .....                                 | 46                                | 103                                   | 69              | 2   | 34  | 5,4                               | 12,0                                  | 8,1             | 19,4  | 4,0   |
| Wiśniowa .....                                 | 55                                | 98                                    | 51              | -   | 47  | 7,7                               | 13,8                                  | 7,2             | x   | 6,6   |
| POWIAT PROSZOWICKI .....                       | 229                               | 431                                   | 508             | 4   | -77   | 5,2                               | 9,8                                   | 11,6            | 9,3   | -1,8  |
| Gminy miejsko-wiejskie:<br>Urban-rural gminas: |                                   |                                       |                 |   |   |                                   |                                       |                 |   |   |
| Nowe Brzesko .....                             | 26                                | 53                                    | 53              | 1   | 0 <sup>b</sup>                                    | 4,5                               | 9,1                                   | 9,1             | 18,9  | x   |
| w tym miasto .....                             | 12                                | 14                                    | 20              | -   | -6  | 7,2                               | 8,3                                   | 11,9            | x   | -3,6  |
| of which city                                  |                                   |                                       |                 |   |   |                                   |                                       |                 |   |   |
| Proszowice .....                               | 74                                | 155                                   | 174             | 2   | -19   | 4,5                               | 9,4                                   | 10,6            | 12,9  | -1,2  |
| w tym miasto .....                             | 29                                | 63                                    | 66              | -   | -3  | 4,7                               | 10,1                                  | 10,6            | x   | -0,5  |
| of which city                                  |                                   |                                       |                 |   |   |                                   |                                       |                 |   |   |
| Gminy wiejskie:<br>Rural gminas:               |                                   |                                       |                 |   |   |                                   |                                       |                 |   |   |
| Koniusza .....                                 | 54                                | 95                                    | 107             | 1   | -12   | 6,1                               | 10,8                                  | 12,2            | 10,5  | -1,4  |
| Koszyce .....                                  | 19                                | 51                                    | 84              | -   | -33   | 3,3                               | 8,9                                   | 14,7            | x   | -5,8  |
| Pałecznicza .....                              | 20                                | 35                                    | 47              | -   | -12   | 5,4                               | 9,5                                   | 12,8            | x   | -3,3  |
| Radziemice .....                               | 36                                | 42                                    | 43              | -   | -1  | 10,4                              | 12,1                                  | 12,4            | x   | -0,3  |

a Na 1000 urodzeń żywych. b Oznacza, że liczba urodzeń żywych i zgonów równoważy się.

a Per 1000 live births. b Means, that the number of live births and deaths is balanced.

TABL. 3 (19). RUCH NATURALNY LUDNOŚCI W 2012 R. (cd.)  
VITAL STATISTICS IN 2012 (cont.)

| WYSZCZEGÓLNIENIE<br>SPECIFICATION                    | Małżeń-<br>stwa<br>Mar-<br>riages | Urodze-<br>nia żywe<br>Live<br>births | Zgony<br>Deaths |  | Przyrost<br>natu-<br>ralny<br>Natural<br>increase | Małżeń-<br>stwa<br>Marria-<br>ges | Urodze-<br>nia<br>żywe<br>Live<br>births | Zgony<br>Deaths |  | Przyrost<br>natu-<br>ralny<br>Natural<br>increase |
|--|-----------------------------------|---------------------------------------|-----------------|--|---|-----------------------------------|--|-----------------|--|---|
|  |                                   |                                       | ogółem<br>total | w tym<br>nie-<br>mowląt<br>of which<br>infants |   |                                   |  | ogółem<br>total | w tym<br>nie-<br>mowląt <sup>a</sup><br>of which<br>infants <sup>a</sup> |   |
|  |                                   |                                       |                 |  |   |                                   |  |                 |  |   |
| POWIAT WIELICKI .....                                | 612                               | 1255                                  | 947             | 6  | 308   | 5,3                               | 10,8                                     | 8,2             | 4,8  | 2,7   |
| Gminy miejsko-wiejskie:<br>Urban-rural gminas:       |                                   |                                       |                 |  |   |                                   |  |                 |  |   |
| Niepołomice .....                                    | 138                               | 264                                   | 193             | 1  | 71  | 5,5                               | 10,6                                     | 7,8             | 3,8  | 2,9   |
| w tym miasto .....                                   | 53                                | 122                                   | 56              | 1  | 66  | 5,1                               | 11,8                                     | 5,4             | 8,2  | 6,4   |
| of which city  |                                   |                                       |                 |  |   |                                   |  |                 |  |   |
| Wieliczka .....                                      | 261                               | 558                                   | 457             | 3  | 101   | 4,8                               | 10,3                                     | 8,5             | 5,4  | 1,9   |
| w tym miasto .....                                   | 103                               | 219                                   | 188             | -  | 31  | 4,9                               | 10,5                                     | 9,0             | x  | 1,5   |
| of which city  |                                   |                                       |                 |  |   |                                   |  |                 |  |   |
| Gminy wiejskie:<br>Rural gminas:                     |                                   |                                       |                 |  |   |                                   |  |                 |  |   |
| Biskupice .....                                      | 58                                | 111                                   | 82              | -  | 29  | 6,2                               | 11,8                                     | 8,7             | x  | 3,1   |
| Gdów .....   | 109                               | 209                                   | 111             | 1  | 98  | 6,3                               | 12,1                                     | 6,4             | 4,8  | 5,7   |
| Kłaj .....   | 46                                | 113                                   | 104             | 1  | 9   | 4,4                               | 10,8                                     | 10,0            | 8,8  | 0,9   |
| <b>Podregion m. Kraków .....</b>                     | <b>3447</b>                       | <b>7343</b>                           | <b>7334</b>     | <b>23</b>                                      | <b>9</b>  | <b>4,5</b>                        | <b>9,7</b>                               | <b>9,7</b>      | <b>3,1</b>   | <b>0,0</b>  |
| Subregion  |                                   |                                       |                 |  |   |                                   |  |                 |  |   |
| Miasto na prawach powiatu<br>City with powiat status |                                   |                                       |                 |  |   |                                   |  |                 |  |   |
| Kraków .....   | 3447                              | 7343                                  | 7334            | 23   | 9   | 4,5                               | 9,7                                      | 9,7             | 3,1  | 0,0   |
| <b>Podregion nowosądecki .....</b>                   | <b>4704</b>                       | <b>9121</b>                           | <b>6295</b>     | <b>40</b>                                      | <b>2826</b>                                       | <b>6,0</b>                        | <b>11,6</b>                              | <b>8,0</b>      | <b>4,4</b>   | <b>3,6</b>  |
| Subregion  |                                   |                                       |                 |  |   |                                   |  |                 |  |   |
| POWIAT GORLIICKI .....                               | 706                               | 1176                                  | 936             | 11   | 240   | 6,5                               | 10,8                                     | 8,6             | 9,4  | 2,2   |
| Gminy miejskie:<br>Urban gminas:                     |                                   |                                       |                 |  |   |                                   |  |                 |  |   |
| Gorlice .....  | 174                               | 269                                   | 237             | 2  | 32  | 6,1                               | 9,4                                      | 8,3             | 7,4  | 1,1   |
| Gminy miejsko-wiejskie:<br>Urban-rural gminas:       |                                   |                                       |                 |  |   |                                   |  |                 |  |   |
| Biecz .....  | 103                               | 183                                   | 157             | -  | 26  | 6,0                               | 10,7                                     | 9,2             | x  | 1,5   |
| w tym miasto .....                                   | 21                                | 52                                    | 37              | -  | 15  | 4,5                               | 11,1                                     | 7,9             | x  | 3,2   |
| of which city  |                                   |                                       |                 |  |   |                                   |  |                 |  |   |
| Bobowa .....   | 67                                | 133                                   | 64              | 4  | 69  | 7,0                               | 13,9                                     | 6,7             | 30,1   | 7,2   |
| w tym miasto .....                                   | 22                                | 43                                    | 16              | -  | 27  | 7,3                               | 14,4                                     | 5,3             | x  | 9,0   |
| of which city  |                                   |                                       |                 |  |   |                                   |  |                 |  |   |

a Na 1000 urodzeń żywych.

a Per 1000 live births.

TABL. 3 (19). RUCH NATURALNY LUDNOŚCI W 2012 R. (cd.)  
 VITAL STATISTICS IN 2012 (cont.)

| WYSZCZEGÓLNIENIE<br>SPECIFICATION       | Małżeń-<br>stwa<br><i>Marria-<br/>ges</i> | Urodze-<br>nia żywe<br><i>Live<br/>births</i> | Zgony<br><i>Deaths</i> |  | Przyrost<br>natu-<br>ralny<br><i>Natural<br/>increase</i> | Małżeń-<br>stwa<br><i>Marria-<br/>ges</i> | Urodze-<br>nia żywe<br><i>Live<br/>births</i> | Zgony<br><i>Deaths</i> |   | Przyrost<br>natu-<br>ralny<br><i>Natural<br/>increase</i> |
|---|---|---|------------------------|--|---|---|---|------------------------|---|---|
|   |   |   | ogółem<br><i>total</i> | w tym<br>nie-<br>mowląt<br><i>of which<br/>infants</i> |   |   |   | ogółem<br><i>total</i> | w tym<br>nie-<br>mowląt <sup>a</sup><br><i>of which<br/>infants<sup>a</sup></i> |   |
|   |   |   |                        |  |   |   |   |                        |   |   |
| POWIAT GORLIICKI (dok.)                 |   |   |                        |  |   |   |   |                        |   |   |
| Gminy wiejskie:<br><i>Rural gminas:</i> |   |   |                        |  |   |   |   |                        |   |   |
| Gorlice .....                           | 121                                       | 188   | 130                    | -  | 58  | 7,1                                       | 11,0  | 7,6                    | x   | 3,4   |
| Lipinki .....                           | 29  | 55  | 86                     | 2  | -31   | 4,3                                       | 8,1   | 12,6                   | 36,4  | -4,5  |
| Łużna .....                             | 60  | 93  | 66                     | 1  | 27  | 7,2                                       | 11,1  | 7,9                    | 10,8  | 3,2   |
| Moszczenica .....                       | 35  | 56  | 45                     | 1  | 11  | 7,2                                       | 11,5  | 9,2                    | 17,9  | 2,3   |
| Ropa .....                              | 39  | 71  | 46                     | -  | 25  | 7,3                                       | 13,4  | 8,7                    | x   | 4,7   |
| Sękowa .....                            | 31  | 42  | 49                     | -  | -7  | 6,3                                       | 8,6   | 10,0                   | x   | -1,4  |
| Uście Gorlickie .....                   | 47  | 86  | 56                     | 1  | 30  | 7,0                                       | 12,8  | 8,4                    | 11,6  | 4,5   |
| POWIAT LIMANOWSKI .....                 | 864                                       | 1640  | 1026                   | 6  | 614   | 6,8                                       | 12,8  | 8,0                    | 3,7   | 4,8   |
| Gminy miejskie:<br><i>Urban gminas:</i> |   |   |                        |  |   |   |   |                        |   |   |
| Limanowa .....                          | 98  | 168   | 116                    | 1  | 52  | 6,5                                       | 11,1  | 7,7                    | 6,0   | 3,4   |
| Mszana Dolna .....                      | 34  | 96  | 63                     | -  | 33  | 4,3                                       | 12,2  | 8,0                    | x   | 4,2   |
| Gminy wiejskie:<br><i>Rural gminas:</i> |   |   |                        |  |   |   |   |                        |   |   |
| Dobra .....                             | 81  | 104   | 93                     | -  | 11  | 8,3                                       | 10,7  | 9,6                    | x   | 1,1   |
| Jodłownik .....                         | 46  | 112   | 90                     | 1  | 22  | 5,5                                       | 13,4  | 10,8                   | 8,9   | 2,6   |
| Kamienica .....                         | 56  | 102   | 63                     | -  | 39  | 7,3                                       | 13,3  | 8,2                    | x   | 5,1   |
| Laskowa .....                           | 56  | 112   | 59                     | -  | 53  | 7,2                                       | 14,3  | 7,5                    | x   | 6,8   |
| Limanowa .....                          | 167                                       | 319   | 194                    | 2  | 125   | 6,9                                       | 13,1  | 8,0                    | 6,3   | 5,1   |
| Łukowica .....                          | 76  | 139   | 71                     | 2  | 68  | 7,8                                       | 14,3  | 7,3                    | 14,4  | 7,0   |
| Mszana Dolna .....                      | 112                                       | 198   | 124                    | -  | 74  | 6,5                                       | 11,5  | 7,2                    | x   | 4,3   |
| Niedźwiedz .....                        | 54  | 103   | 58                     | -  | 45  | 7,5                                       | 14,4  | 8,1                    | x   | 6,3   |
| Stopnice .....                          | 37  | 105   | 45                     | -  | 60  | 5,8                                       | 16,5  | 7,1                    | x   | 9,4   |
| Tymbark .....                           | 47  | 82  | 50                     | -  | 32  | 7,3                                       | 12,7  | 7,8                    | x   | 5,0   |
| POWIAT NOWOSĄDECKI .....                | 1311                                      | 2685  | 1593                   | 10   | 1092  | 6,3                                       | 12,8  | 7,6                    | 3,7   | 5,2   |
| Gminy miejskie:<br><i>Urban gminas:</i> |   |   |                        |  |   |   |   |                        |   |   |
| Grybów .....                            | 42  | 84  | 61                     | 1  | 23  | 6,8                                       | 13,5  | 9,8                    | 11,9  | 3,7   |

<sup>a</sup> Na 1000 urodzeń żywych.

<sup>a</sup> Per 1000 live births.

TABL. 3 (19). RUCH NATURALNY LUDNOŚCI W 2012 R. (cd.)  
VITAL STATISTICS IN 2012 (cont.)

| WYSZCZEGÓLNIENIE<br>SPECIFICATION                     | Małżeń-<br>stwa<br><i>Marria-<br/>ges</i> | Urodze-<br>nia żywe<br><i>Live<br/>births</i> | Zgony<br><i>Deaths</i> |  | Przyrost<br>natu-<br>ralny<br><i>Natural<br/>increase</i> | Małżeń-<br>stwa<br><i>Marria-<br/>ges</i> | Urodze-<br>nia żywe<br><i>Live<br/>births</i> | Zgony<br><i>Deaths</i> |   | Przyrost<br>natu-<br>ralny<br><i>Natural<br/>increase</i> |
|---|---|---|------------------------|--|---|---|---|------------------------|---|---|
|   |   |   | ogółem<br><i>total</i> | w tym<br>nie-<br>mowląt<br><i>of which<br/>infants</i> |   |   |   | ogółem<br><i>total</i> | w tym<br>nie-<br>mowląt <sup>a</sup><br><i>of which<br/>infants<sup>a</sup></i> |   |
|   |   |   |                        |  |   |   |   |                        |   |   |
| POWIAT NOWOSĄDECKI (dok.)                             |   |   |                        |  |   |   |   |                        |   |   |
| Gminy miejsko-wiejskie:<br><i>Urban-rural gminas:</i> |   |   |                        |  |   |   |   |                        |   |   |
| Krynica-Zdrój .....                                   | 121                                       | 168   | 162                    | 2  | 6   | 7,1                                       | 9,9   | 9,5                    | 11,9  | 0,4   |
| w tym miasto .....                                    | 69  | 101   | 126                    | 2  | -25   | 6,1                                       | 9,0   | 11,2                   | 19,8  | -2,2  |
| <i>of which city</i>                                  |   |   |                        |  |   |   |   |                        |   |   |
| Muszyna .....   | 85  | 149   | 87                     | 1  | 62  | 7,2                                       | 12,7  | 7,4                    | 6,7   | 5,3   |
| w tym miasto .....                                    | 39  | 43  | 40                     | -  | 3   | 7,6                                       | 8,4   | 7,8                    | x   | 0,6   |
| <i>of which city</i>                                  |   |   |                        |  |   |   |   |                        |   |   |
| Piwniczna-Zdrój .....                                 | 49  | 128   | 90                     | -  | 38  | 4,6                                       | 12,0  | 8,4                    | x   | 3,6   |
| w tym miasto .....                                    | 25  | 66  | 48                     | -  | 18  | 4,2                                       | 11,0  | 8,0                    | x   | 3,0   |
| <i>of which city</i>                                  |   |   |                        |  |   |   |   |                        |   |   |
| Stary Sącz .....                                      | 116                                       | 243   | 146                    | -  | 97  | 5,0                                       | 10,5  | 6,3                    | x   | 4,2   |
| w tym miasto .....                                    | 46  | 75  | 69                     | -  | 6   | 5,0                                       | 8,2   | 7,6                    | x   | 0,7   |
| <i>of which city</i>                                  |   |   |                        |  |   |   |   |                        |   |   |
| Gminy wiejskie:<br><i>Rural gminas:</i>               |   |   |                        |  |   |   |   |                        |   |   |
| Chelmiec .....  | 164                                       | 328   | 195                    | 2  | 133   | 6,1                                       | 12,3  | 7,3                    | 6,1   | 5,0   |
| Gródek nad Dunajcem .....                             | 55  | 115   | 82                     | -  | 33  | 6,0                                       | 12,5  | 9,0                    | x   | 3,6   |
| Grybów .....  | 153                                       | 341   | 182                    | 1  | 159   | 6,3                                       | 14,1  | 7,6                    | 2,9   | 6,6   |
| Kamionka Wielka .....                                 | 57  | 139   | 62                     | -  | 77  | 5,8                                       | 14,1  | 6,3                    | x   | 7,8   |
| Korzenna .....  | 98  | 184   | 135                    | 2  | 49  | 7,0                                       | 13,2  | 9,7                    | 10,9  | 3,5   |
| Łabowa .....  | 30  | 91  | 43                     | -  | 48  | 5,3                                       | 16,0  | 7,6                    | x   | 8,4   |
| Łącko .....   | 108                                       | 226   | 126                    | -  | 100   | 6,8                                       | 14,3  | 8,0                    | x   | 6,3   |
| Łososina Dolna .....                                  | 84  | 149   | 62                     | -  | 87  | 8,0                                       | 14,1  | 5,9                    | x   | 8,2   |
| Nawojowa .....  | 48  | 111   | 42                     | -  | 69  | 5,8                                       | 13,5  | 5,1                    | x   | 8,4   |
| Podegrodzie .....                                     | 80  | 177   | 87                     | -  | 90  | 6,4                                       | 14,2  | 7,0                    | x   | 7,2   |
| Rytro .....   | 21  | 52  | 31                     | 1  | 21  | 5,5                                       | 13,6  | 8,1                    | 19,2  | 5,5   |
| POWIAT NOWOTARSKI .....                               | 986                                       | 2045  | 1418                   | 7  | 627   | 5,2                                       | 10,8  | 7,5                    | 3,4   | 3,3   |
| Gminy miejskie:<br><i>Urban gminas:</i>               |   |   |                        |  |   |   |   |                        |   |   |
| Nowy Targ .....                                       | 174                                       | 315   | 279                    | 1  | 36  | 5,1                                       | 9,3   | 8,3                    | 3,2   | 1,1   |

a Na 1000 urodzeń żywych.

a Per 1000 live births.

TABL. 3 (19). RUCH NATURALNY LUDNOŚCI W 2012 R. (cd.)  
 VITAL STATISTICS IN 2012 (cont.)

| WYSZCZEGÓLNIENIE<br>SPECIFICATION                           | Małżeń-<br>stwa<br><i>Marria-<br/>ges</i> | Urodze-<br>nia żywe<br><i>Live<br/>births</i> | Zgony<br><i>Deaths</i> |  | Przyrost<br>natu-<br>ralny<br><i>Natural<br/>increase</i> | Małżeń-<br>stwa<br><i>Marria-<br/>ges</i> | Urodze-<br>nia żywe<br><i>Live<br/>births</i> | Zgony<br><i>Deaths</i> |   | Przyrost<br>natu-<br>ralny<br><i>Natural<br/>increase</i> |
|---|---|---|------------------------|--|---|---|---|------------------------|---|---|
|   |   |   | ogółem<br><i>total</i> | w tym<br>nie-<br>mowląt<br><i>of which<br/>infants</i> |   |   |   | ogółem<br><i>total</i> | w tym<br>nie-<br>mowląt <sup>a</sup><br><i>of which<br/>infants<sup>a</sup></i> |   |
|   |   |   |                        |  |   |   |   |                        |   |   |
| POWIAT NOWOTARSKI (dok.)                                    |   |   |                        |  |   |   |   |                        |   |   |
| Gminy miejsko-wiejskie:<br><i>Urban-rural gminas:</i>       |   |   |                        |  |   |   |   |                        |   |   |
| Rabka-Zdrój .....   | 83  | 180   | 166                    | 2  | 14  | 4,7                                       | 10,3  | 9,5                    | 11,1  | 0,8   |
| w tym miasto .....  | 65  | 130   | 128                    | 2  | 2   | 4,9                                       | 9,8   | 9,7                    | 15,4  | 0,2   |
| of which city   |   |   |                        |  |   |   |   |                        |   |   |
| Szczawnica .....  | 30  | 76  | 73                     | -  | 3   | 4,0                                       | 10,2  | 9,8                    | x   | 0,4   |
| w tym miasto .....  | 25  | 60  | 63                     | -  | -3  | 4,2                                       | 10,1  | 10,6                   | x   | -0,5  |
| of which city   |   |   |                        |  |   |   |   |                        |   |   |
| Gminy wiejskie:<br><i>Rural gminas:</i>                     |   |   |                        |  |   |   |   |                        |   |   |
| Czarny Dunajec .....  | 97  | 215   | 164                    | -  | 51  | 4,4                                       | 9,8   | 7,5                    | x   | 2,3   |
| Czorsztyn .....   | 55  | 93  | 48                     | -  | 45  | 7,4                                       | 12,5  | 6,5                    | x   | 6,1   |
| Jablonka .....  | 97  | 221   | 116                    | 1  | 105   | 5,4                                       | 12,4  | 6,5                    | 4,5   | 5,9   |
| Krościenko nad Dunajcem ...                                 | 41  | 85  | 52                     | -  | 33  | 6,1                                       | 12,7  | 7,8                    | x   | 4,9   |
| Lipnica Wielka .....  | 56  | 78  | 40                     | 1  | 38  | 9,4                                       | 13,1  | 6,7                    | 12,8  | 6,4   |
| Łąpsze Niżne .....  | 43  | 104   | 66                     | -  | 38  | 4,7                                       | 11,4  | 7,2                    | x   | 4,2   |
| Nowy Targ .....   | 103                                       | 243   | 147                    | 1  | 96  | 4,4                                       | 10,4  | 6,3                    | 4,1   | 4,1   |
| Ochotnica Dolna .....                                       | 50  | 111   | 70                     | -  | 41  | 6,0                                       | 13,4  | 8,4                    | x   | 4,9   |
| Raba Wyżna .....  | 74  | 161   | 86                     | -  | 75  | 5,1                                       | 11,2  | 6,0                    | x   | 5,2   |
| Spytkowice .....  | 27  | 61  | 37                     | 1  | 24  | 6,2                                       | 14,0  | 8,5                    | 16,4  | 5,5   |
| Szaflary .....  | 56  | 102   | 74                     | -  | 28  | 5,2                                       | 9,5   | 6,9                    | x   | 2,6   |
| POWIAT TATRZAŃSKI .....                                     | 359                                       | 699   | 620                    | 5  | 79  | 5,3                                       | 10,3  | 9,2                    | 7,2   | 1,2   |
| Gminy miejskie:<br><i>Urban gminas:</i>                     |   |   |                        |  |   |   |   |                        |   |   |
| Zakopane .....  | 150                                       | 243   | 297                    | 3  | -54   | 5,4                                       | 8,7   | 10,7                   | 12,3  | -1,9  |
| Gminy wiejskie:<br><i>Rural gminas:</i>                     |   |   |                        |  |   |   |   |                        |   |   |
| Biały Dunajec .....   | 29  | 80  | 56                     | -  | 24  | 4,1                                       | 11,3  | 7,9                    | x   | 3,4   |
| Bukowina Tatrzańska .....                                   | 75  | 153   | 103                    | 1  | 50  | 5,8                                       | 11,8  | 7,9                    | 6,5   | 3,9   |
| Kościelisko .....   | 45  | 79  | 74                     | 1  | 5   | 5,3                                       | 9,3   | 8,7                    | 12,7  | 0,6   |
| Poronin .....   | 60  | 144   | 90                     | -  | 54  | 5,3                                       | 12,8  | 8,0                    | x   | 4,8   |
| Miasto na prawach powiatu<br><i>City with powiat status</i> |   |   |                        |  |   |   |   |                        |   |   |
| Nowy Sącz .....   | 478                                       | 876   | 702                    | 1  | 174   | 5,7                                       | 10,4  | 8,3                    | 1,1   | 2,1   |
| a Na 1000 urodzeń żywych.<br>a Per 1000 live births.        |   |   |                        |  |   |   |   |                        |   |   |



TABL. 3 (19). RUCH NATURALNY LUDNOŚCI W 2012 R. (cd.)  
VITAL STATISTICS IN 2012 (cont.)

| WYSZCZEGÓLNIENIE<br>SPECIFICATION                      | Małżeń-<br>stwa<br><i>Marria-<br/>ges</i> | Urodze-<br>nia żywe<br><i>Live<br/>births</i> | Zgony<br><i>Deaths</i> |  | Przyrost<br>natu-<br>ralny<br><i>Natural<br/>increase</i> | Małżeń-<br>stwa<br><i>Marria-<br/>ges</i> | Urodze-<br>nia<br>żywe<br><i>Live<br/>births</i> | Zgony<br><i>Deaths</i> |   | Przyrost<br>natu-<br>ralny<br><i>Natural<br/>increase</i> |
|--|---|---|------------------------|--|---|---|--|------------------------|---|---|
|  |   |   | ogółem<br><i>total</i> | w tym<br>nie-<br>mowląt<br><i>of which<br/>infants</i> |   |   |  | ogółem<br><i>total</i> | w tym<br>nie-<br>mowląt <sup>a</sup><br><i>of which<br/>infants<sup>a</sup></i> |   |
|  |   |   |                        |  |   |   |  |                        |   |   |
| <b>Podregion oświęcimski .....</b><br><i>Subregion</i> | <b>3560</b>                               | <b>6455</b>                                   | <b>6453</b>            | <b>23</b>  | <b>2</b>  | <b>5,6</b>                                | <b>10,1</b>                                      | <b>10,1</b>            | <b>3,6</b>  | <b>0,0</b>  |
| POWIAT CHRZANOWSKI .....                               | 687                                       | 1181  | 1366                   | 3  | -185  | 5,4                                       | 9,2  | 10,7                   | 2,5   | -1,4  |
| Gminy miejsko-wiejskie:<br><i>Urban-rural gminas:</i>  |   |   |                        |  |   |   |  |                        |   |   |
| Alwernia .....   | 80  | 138   | 143                    | -  | -5  | 6,3                                       | 10,8   | 11,2                   | x   | -0,4  |
| w tym miasto .....                                     | 21  | 37  | 25                     | -  | 12  | 6,1                                       | 10,7   | 7,3                    | x   | 3,5   |
| <i>of which city</i>                                   |   |   |                        |  |   |   |  |                        |   |   |
| Chrzanów .....   | 254                                       | 448   | 528                    | 2  | -80   | 5,2                                       | 9,2  | 10,8                   | 4,5   | -1,6  |
| w tym miasto .....                                     | 212                                       | 364   | 420                    | 2  | -56   | 5,5                                       | 9,4  | 10,9                   | 5,5   | -1,5  |
| <i>of which city</i>                                   |   |   |                        |  |   |   |  |                        |   |   |
| Libiąż .....   | 128                                       | 222   | 213                    | 1  | 9   | 5,6                                       | 9,7  | 9,4                    | 4,5   | 0,4   |
| w tym miasto .....                                     | 111                                       | 178   | 163                    | 1  | 15  | 6,4                                       | 10,3   | 9,4                    | 5,6   | 0,9   |
| <i>of which city</i>                                   |   |   |                        |  |   |   |  |                        |   |   |
| Trzebinia .....  | 181                                       | 305   | 392                    | -  | -87   | 5,3                                       | 8,9  | 11,4                   | x   | -2,5  |
| w tym miasto .....                                     | 116                                       | 183   | 235                    | -  | -52   | 5,7                                       | 9,0  | 11,6                   | x   | -2,6  |
| <i>of which city</i>                                   |   |   |                        |  |   |   |  |                        |   |   |
| Gminy wiejskie:<br><i>Rural gminas:</i>                |   |   |                        |  |   |   |  |                        |   |   |
| Babice .....   | 44  | 68  | 90                     | -  | -22   | 4,9                                       | 7,6  | 10,0                   | x   | -2,5  |
| POWIAT OLKUSKI .....                                   | 628                                       | 1088  | 1125                   | 2  | -37   | 5,5                                       | 9,5  | 9,8                    | 1,8   | -0,3  |
| Gminy miejskie:<br><i>Urban gminas:</i>                |   |   |                        |  |   |   |  |                        |   |   |
| Bukowno .....  | 56  | 81  | 101                    | -  | -20   | 5,3                                       | 7,7  | 9,6                    | x   | -1,9  |
| Gminy miejsko-wiejskie:<br><i>Urban-rural gminas:</i>  |   |   |                        |  |   |   |  |                        |   |   |
| Olkusz .....   | 303                                       | 476   | 453                    | -  | 23  | 6,0                                       | 9,5  | 9,0                    | x   | 0,5   |
| w tym miasto .....                                     | 236                                       | 355   | 337                    | -  | 18  | 6,4                                       | 9,6  | 9,1                    | x   | 0,5   |
| <i>of which city</i>                                   |   |   |                        |  |   |   |  |                        |   |   |

a Na 1000 urodzeń żywych.

a Per 1000 live births.

TABL. 3 (19). RUCH NATURALNY LUDNOŚCI W 2012 R. (cd.)  
VITAL STATISTICS IN 2012 (cont.)

| WYSZCZEGÓLNIENIE<br>SPECIFICATION                                    | Małżeń-<br>stwa<br><i>Marria-<br/>ges</i> | Urodze-<br>nia żywe<br><i>Live<br/>births</i> | Zgony<br><i>Deaths</i> |  | Przyrost<br>natu-<br>ralny<br><i>Natural<br/>increase</i> | Małżeń-<br>stwa<br><i>Marria-<br/>ges</i> | Urodze-<br>nia żywe<br><i>Live<br/>births</i> | Zgony<br><i>Deaths</i> |   | Przyrost<br>natu-<br>ralny<br><i>Natural<br/>increase</i> |
|--|---|---|------------------------|--|---|---|---|------------------------|---|---|
|  |   |   | ogółem<br><i>total</i> | w tym<br>nie-<br>mowląt<br><i>of which<br/>infants</i> |   |   |   | ogółem<br><i>total</i> | w tym<br>nie-<br>mowląt <sup>a</sup><br><i>of which<br/>infants<sup>a</sup></i> |   |
|  |   |   |                        |  |   |   |   |                        |   |   |
| POWIAT OLKUSKI (dok.)  |   |   |                        |  |   |   |   |                        |   |   |
| Gminy miejsko-wiejskie (dok.):<br><i>Urban-rural gminas (cont.):</i> |   |   |                        |  |   |   |   |                        |   |   |
| Wolbrom .....  | 129                                       | 242   | 243                    | 2  | -1  | 5,5                                       | 10,3  | 10,3                   | 8,3   | -0,0  |
| w tym miasto<br><i>of which city</i>                                 | 40  | 86  | 90                     | 1  | -4  | 4,5                                       | 9,6   | 10,0                   | 11,6  | -0,4  |
| Gminy wiejskie:<br><i>Rural gminas:</i>                              |   |   |                        |  |   |   |   |                        |   |   |
| Bolesław .....   | 31  | 52  | 92                     | -  | -40   | 3,9                                       | 6,6   | 11,7                   | x   | -5,1  |
| Klucze .....   | 73  | 154   | 163                    | -  | -9  | 4,8                                       | 10,1  | 10,7                   | x   | -0,6  |
| Trzyciąż .....   | 36  | 83  | 73                     | -  | 10  | 5,0                                       | 11,6  | 10,2                   | x   | 1,4   |
| POWIAT OŚWIĘCIMSKI .....   | 855                                       | 1494  | 1615                   | 8  | -121  | 5,5                                       | 9,6   | 10,4                   | 5,4   | -0,8  |
| Gminy miejskie:<br><i>Urban gminas:</i>                              |   |   |                        |  |   |   |   |                        |   |   |
| Oświęcim .....   | 219                                       | 344   | 506                    | 3  | -162  | 5,5                                       | 8,6   | 12,7                   | 8,7   | -4,1  |
| Gminy miejsko-wiejskie:<br><i>Urban-rural gminas:</i>                |   |   |                        |  |   |   |   |                        |   |   |
| Brzeszcze .....  | 126                                       | 217   | 217                    | -  | 0 <sup>b</sup>  | 5,8                                       | 10,0  | 10,0                   | x   | x   |
| w tym miasto<br><i>of which city</i>                                 | 75  | 108   | 142                    | -  | -34   | 6,4                                       | 9,2   | 12,1                   | x   | -2,9  |
| Chelmek .....  | 51  | 109   | 125                    | 1  | -16   | 3,9                                       | 8,3   | 9,6                    | 9,2   | -1,2  |
| w tym miasto<br><i>of which city</i>                                 | 37  | 73  | 82                     | -  | -9  | 4,0                                       | 7,9   | 8,9                    | x   | -1,0  |
| Kęty .....   | 199                                       | 368   | 318                    | 1  | 50  | 5,8                                       | 10,7  | 9,3                    | 2,7   | 1,5   |
| w tym miasto<br><i>of which city</i>                                 | 122                                       | 199   | 177                    | -  | 22  | 6,4                                       | 10,4  | 9,2                    | x   | 1,1   |
| Zator .....  | 63  | 102   | 89                     | 1  | 13  | 6,8                                       | 11,0  | 9,6                    | 9,8   | 1,4   |
| w tym miasto<br><i>of which city</i>                                 | 17  | 36  | 42                     | 1  | -6  | 4,6                                       | 9,7   | 11,4                   | 27,8  | -1,6  |

a Na 1000 urodzeń żywych. b Oznacza, że liczba urodzeń żywych i zgonów równoważy się.

a Per 1000 live births. b Means, that the number of live births and deaths is balanced.

TABL. 3 (19). RUCH NATURALNY LUDNOŚCI W 2012 R. (cd.)  
VITAL STATISTICS IN 2012 (cont.)

| WYSZCZEGÓLNIENIE<br>SPECIFICATION                     | Małżeń-<br>stwa<br><i>Marria-<br/>ges</i> | Urodze-<br>nia żywe<br><i>Live<br/>births</i> | Zgony<br><i>Deaths</i> |  | Przyrost<br>natu-<br>ralny<br><i>Natural<br/>increase</i> | Małżeń-<br>stwa<br><i>Marria-<br/>ges</i> | Urodze-<br>nia żywe<br><i>Live<br/>births</i> | Zgony<br><i>Deaths</i> |   | Przyrost<br>natu-<br>ralny<br><i>Natural<br/>increase</i> |
|---|---|---|------------------------|--|---|---|---|------------------------|---|---|
|   |   |   | ogółem<br><i>total</i> | w tym<br>nie-<br>mowląt<br><i>of which<br/>infants</i> |   |   |   | ogółem<br><i>total</i> | w tym<br>nie-<br>mowląt <sup>a</sup><br><i>of which<br/>infants<sup>a</sup></i> |   |
|   |   |   |                        |  |   |   |   |                        |   |   |
| POWIAT OŚWIĘCIMSKI (dok.)                             |   |   |                        |  |   |   |   |                        |   |   |
| Gminy wiejskie:<br><i>Rural gminas:</i>               |   |   |                        |  |   |   |   |                        |   |   |
| Osiek .....   | 38  | 80  | 80                     | -  | 0 <sup>b</sup>  | 4,7                                       | 9,9   | 9,9                    | x   | x   |
| Oświęcim .....  | 95  | 157   | 152                    | 1  | 5   | 5,4                                       | 8,9   | 8,6                    | 6,4   | 0,3   |
| Polanka Wielka .....                                  | 28  | 45  | 50                     | 1  | -5  | 6,6                                       | 10,6  | 11,8                   | 22,2  | -1,2  |
| Przeciszów .....                                      | 36  | 72  | 78                     | -  | -6  | 5,3                                       | 10,6  | 11,5                   | x   | -0,9  |
| POWIAT SUSKI .....                                    | 500                                       | 926   | 892                    | 5  | 34  | 6,0                                       | 11,0  | 10,6                   | 5,4   | 0,4   |
| Gminy miejskie:<br><i>Urban gminas:</i>               |   |   |                        |  |   |   |   |                        |   |   |
| Jordanów .....  | 42  | 153   | 57                     | -  | 96  | 7,9                                       | 28,6  | 10,7                   | x   | 18,0  |
| Sucha Beskidzka .....                                 | 52  | 103   | 84                     | 1  | 19  | 5,4                                       | 10,8  | 8,8                    | 9,7   | 2,0   |
| Gminy miejsko-wiejskie:<br><i>Urban-rural gminas:</i> |   |   |                        |  |   |   |   |                        |   |   |
| Maków Podhalański .....                               | 90  | 175   | 188                    | -  | -13   | 5,5                                       | 10,7  | 11,5                   | x   | -0,8  |
| w tym miasto<br><i>of which city</i>                  | 32  | 61  | 79                     | -  | -18   | 5,3                                       | 10,0  | 13,0                   | x   | -3,0  |
| Gminy wiejskie:<br><i>Rural gminas:</i>               |   |   |                        |  |   |   |   |                        |   |   |
| Budzów .....  | 61  | 107   | 83                     | 2  | 24  | 7,0                                       | 12,3  | 9,6                    | 18,7  | 2,8   |
| Bystra-Sidzina .....                                  | 33  | 80  | 68                     | -  | 12  | 4,9                                       | 11,9  | 10,1                   | x   | 1,8   |
| Jordanów .....  | 65  | 29  | 97                     | 1  | -68   | 6,0                                       | 2,7   | 9,0                    | 34,5  | -6,3  |
| Stryszawa .....                                       | 73  | 118   | 140                    | 1  | -22   | 6,2                                       | 10,0  | 11,9                   | 8,5   | -1,9  |
| Zawoja .....  | 58  | 106   | 113                    | -  | -7  | 6,4                                       | 11,6  | 12,4                   | x   | -0,8  |
| Zembrzyce .....                                       | 26  | 55  | 62                     | -  | -7  | 4,6                                       | 9,7   | 11,0                   | x   | -1,2  |
| POWIAT WADOWICKI .....                                | 890                                       | 1766  | 1455                   | 5  | 311   | 5,6                                       | 11,1  | 9,2                    | 2,8   | 2,0   |
| Gminy miejsko-wiejskie:<br><i>Urban-rural gminas:</i> |   |   |                        |  |   |   |   |                        |   |   |
| Andrychów .....                                       | 241                                       | 486   | 398                    | 1  | 88  | 5,5                                       | 11,1  | 9,1                    | 2,1   | 2,0   |
| w tym miasto<br><i>of which city</i>                  | 116                                       | 228   | 198                    | -  | 30  | 5,4                                       | 10,7  | 9,3                    | x   | 1,4   |

a Na 1000 urodzeń żywych. b Oznacza, że liczba urodzeń żywych i zgonów równoważy się.

a Per 1000 live births. b Means, that the number of live births and deaths is balanced.

TABL. 3 (19). RUCH NATURALNY LUDNOŚCI W 2012 R. (cd.)  
VITAL STATISTICS IN 2012 (cont.)

| WYSZCZEGÓLNIENIE<br>SPECIFICATION                                    | Małżeń-<br>stwa<br><i>Marria-<br/>ges</i> | Urodze-<br>nia żywe<br><i>Live<br/>births</i> | Zgony<br><i>Deaths</i> |  | Przyrost<br>natu-<br>ralny<br><i>Natural<br/>increase</i> | Małżeń-<br>stwa<br><i>Marria-<br/>ges</i> | Urodze-<br>nia żywe<br><i>Live<br/>births</i> | Zgony<br><i>Deaths</i> |   | Przyrost<br>natu-<br>ralny<br><i>Natural<br/>increase</i> |
|--|---|---|------------------------|--|---|---|---|------------------------|---|---|
|  |   |   | ogółem<br><i>total</i> | w tym<br>nie-<br>mowląt<br><i>of which<br/>infants</i> |   |   |   | ogółem<br><i>total</i> | w tym<br>nie-<br>mowląt <sup>a</sup><br><i>of which<br/>infants<sup>a</sup></i> |   |
|  |   |   |                        |  |   |   |   |                        |   |   |
| POWIAT WADOWICKI (dok.)  |   |   |                        |  |   |   |   |                        |   |   |
| Gminy miejsko-wiejskie (dok.):<br><i>Urban-rural gminas (cont.):</i> |   |   |                        |  |   |   |   |                        |   |   |
| Kalwaria Zebrzydowska .....  | 105                                       | 231   | 187                    | -  | 44  | 5,3                                       | 11,7  | 9,5                    | x   | 2,2   |
| w tym miasto .....   | 19  | 54  | 43                     | -  | 11  | 4,1                                       | 11,8  | 9,4                    | x   | 2,4   |
| of which city  |   |   |                        |  |   |   |   |                        |   |   |
| Wadowice .....   | 192                                       | 406   | 345                    | 1  | 61  | 5,1                                       | 10,7  | 9,1                    | 2,5   | 1,6   |
| w tym miasto .....   | 97  | 187   | 192                    | 1  | -5  | 5,0                                       | 9,7   | 9,9                    | 5,3   | -0,3  |
| of which city  |   |   |                        |  |   |   |   |                        |   |   |
| Gminy wiejskie:<br><i>Rural gminas:</i>                              |   |   |                        |  |   |   |   |                        |   |   |
| Brzeźnica .....  | 51  | 112   | 98                     | 1  | 14  | 5,1                                       | 11,2  | 9,8                    | 8,9   | 1,4   |
| Lanckorona .....   | 34  | 71  | 64                     | -  | 7   | 5,5                                       | 11,5  | 10,4                   | x   | 1,1   |
| Mucharz .....  | 24  | 44  | 40                     | -  | 4   | 6,0                                       | 11,0  | 10,0                   | x   | 1,0   |
| Spytkowice .....   | 73  | 116   | 106                    | -  | 10  | 7,2                                       | 11,4  | 10,5                   | x   | 1,0   |
| Stryków .....  | 50  | 81  | 62                     | -  | 19  | 7,3                                       | 11,9  | 9,1                    | x   | 2,8   |
| Tomice .....   | 39  | 87  | 61                     | 1  | 26  | 5,1                                       | 11,3  | 7,9                    | 11,5  | 3,4   |
| Wieprz .....   | 81  | 132   | 94                     | 1  | 38  | 6,7                                       | 11,0  | 7,8                    | 7,6   | 3,2   |
| <b>Podregion tarnowski</b> .....                                     | <b>2634</b>                               | <b>4677</b>                                   | <b>4027</b>            | <b>16</b>  | <b>650</b>  | <b>5,7</b>                                | <b>10,1</b>                                   | <b>8,7</b>             | <b>3,4</b>  | <b>1,4</b>  |
| <i>Subregion</i>   |   |   |                        |  |   |   |   |                        |   |   |
| POWIAT BRZESKI .....   | 566                                       | 1016  | 820                    | 3  | 196   | 6,1                                       | 11,0  | 8,9                    | 3,0   | 2,1   |
| Gminy miejsko-wiejskie:<br><i>Urban-rural gminas:</i>                |   |   |                        |  |   |   |   |                        |   |   |
| Brzesko .....  | 220                                       | 389   | 305                    | 2  | 84  | 6,1                                       | 10,7  | 8,4                    | 5,1   | 2,3   |
| w tym miasto .....   | 94  | 171   | 152                    | -  | 19  | 5,5                                       | 9,9   | 8,8                    | x   | 1,1   |
| of which city  |   |   |                        |  |   |   |   |                        |   |   |
| Czchów .....   | 65  | 106   | 87                     | 1  | 19  | 6,8                                       | 11,0  | 9,1                    | 9,4   | 2,0   |
| w tym miasto .....   | 12  | 23  | 25                     | 1  | -2  | 5,1                                       | 9,7   | 10,6                   | 43,5  | -0,8  |
| of which city  |   |   |                        |  |   |   |   |                        |   |   |

a Na 1000 urodzeń żywych.

a Per 1000 live births.

TABL. 3 (19). RUCH NATURALNY LUDNOŚCI W 2012 R. (cd.)  
VITAL STATISTICS IN 2012 (cont.)

| WYSZCZEGÓLNIENIE<br>SPECIFICATION                     | Mażeń-<br>stwa<br><i>Marria-<br/>ges</i> | Urodze-<br>nia żywe<br><i>Live<br/>births</i> | Zgony<br><i>Deaths</i> |  | Przyrost<br>natu-<br>ralny<br><i>Natural<br/>increase</i> | Mażeń-<br>stwa<br><i>Marria-<br/>ges</i> | Urodze-<br>nia żywe<br><i>Live<br/>births</i> | Zgony<br><i>Deaths</i> |   | Przyrost<br>natu-<br>ralny<br><i>Natural<br/>increase</i> |
|---|--|---|------------------------|--|---|--|---|------------------------|---|---|
|   |  |   | ogółem<br><i>total</i> | w tym<br>nie-<br>mowląt<br><i>of which<br/>infants</i> |   |  |   | ogółem<br><i>total</i> | w tym<br>nie-<br>mowląt <sup>a</sup><br><i>of which<br/>infants<sup>a</sup></i> |   |
|   |  |   |                        |  |   |  |   |                        |   |   |
| POWIAT BRZESKI (dok.)                                 |  |   |                        |  |   |  |   |                        |   |   |
| Gminy wiejskie:<br><i>Rural gminas:</i>               |  |   |                        |  |   |  |   |                        |   |   |
| Borzęcin .....  | 48                                       | 78  | 82                     | -  | -4  | 5,7                                      | 9,3   | 9,7                    | x   | -0,5  |
| Dębno .....   | 95                                       | 168   | 122                    | -  | 46  | 6,6                                      | 11,7  | 8,5                    | x   | 3,2   |
| Gnojnik .....   | 44                                       | 95  | 69                     | -  | 26  | 5,7                                      | 12,3  | 8,9                    | x   | 3,4   |
| Iwkowa .....  | 32                                       | 100   | 50                     | -  | 50  | 5,1                                      | 16,0  | 8,0                    | x   | 8,0   |
| Szczurowa .....                                       | 62                                       | 80  | 105                    | -  | -25   | 6,4                                      | 8,2   | 10,8                   | x   | -2,6  |
| POWIAT DĄBROWSKI .....                                | 323                                      | 588   | 546                    | 1  | 42  | 5,4                                      | 9,9   | 9,2                    | 1,7   | 0,7   |
| Gminy miejsko-wiejskie:<br><i>Urban-rural gminas:</i> |  |   |                        |  |   |  |   |                        |   |   |
| Dąbrowa Tarnowska .....                               | 109                                      | 200   | 157                    | -  | 43  | 5,2                                      | 9,5   | 7,5                    | x   | 2,0   |
| w tym miasto .....                                    | 59                                       | 113   | 82                     | -  | 31  | 5,0                                      | 9,6   | 6,9                    | x   | 2,6   |
| <i>of which city</i>                                  |  |   |                        |  |   |  |   |                        |   |   |
| Szczucin .....  | 79                                       | 131   | 148                    | 1  | -17   | 5,9                                      | 9,8   | 11,1                   | 7,6   | -1,3  |
| w tym miasto .....                                    | 19                                       | 35  | 35                     | -  | 0 <sup>b</sup>  | 4,5                                      | 8,4   | 8,4                    | x   | x   |
| <i>of which city</i>                                  |  |   |                        |  |   |  |   |                        |   |   |
| Gminy wiejskie:<br><i>Rural gminas:</i>               |  |   |                        |  |   |  |   |                        |   |   |
| Bolesław .....  | 18                                       | 44  | 35                     | -  | 9   | 6,4                                      | 15,7  | 12,5                   | x   | 3,2   |
| Gręboszów .....                                       | 18                                       | 22  | 41                     | -  | -19   | 5,2                                      | 6,4   | 11,8                   | x   | -5,5  |
| Mędrzechów .....                                      | 13                                       | 29  | 33                     | -  | -4  | 3,7                                      | 8,2   | 9,3                    | x   | -1,1  |
| Olesno .....  | 48                                       | 91  | 62                     | -  | 29  | 6,1                                      | 11,6  | 7,9                    | x   | 3,7   |
| Radgoszcz .....                                       | 38                                       | 71  | 70                     | -  | 1   | 5,2                                      | 9,7   | 9,5                    | x   | 0,1   |
| POWIAT TARNOWSKI .....                                | 1177                                     | 2119  | 1639                   | 10   | 480   | 5,9                                      | 10,7  | 8,3                    | 4,7   | 2,4   |
| Gminy miejsko-wiejskie:<br><i>Urban-rural gminas:</i> |  |   |                        |  |   |  |   |                        |   |   |
| Ciężkowice .....                                      | 78                                       | 135   | 74                     | -  | 61  | 6,9                                      | 12,0  | 6,6                    | x   | 5,4   |
| w tym miasto .....                                    | 11                                       | 28  | 18                     | -  | 10  | 4,4                                      | 11,2  | 7,2                    | x   | 4,0   |
| <i>of which city</i>                                  |  |   |                        |  |   |  |   |                        |   |   |
| Radłów .....  | 52                                       | 87  | 101                    | -  | -14   | 5,3                                      | 8,9   | 10,4                   | x   | -1,4  |
| w tym miasto .....                                    | 19                                       | 31  | 24                     | -  | 7   | 7,0                                      | 11,4  | 8,8                    | x   | 2,6   |
| <i>of which city</i>                                  |  |   |                        |  |   |  |   |                        |   |   |

a Na 1000 urodzeń żywych. b Oznacza, że liczba urodzeń żywych i zgonów równoważy się.

a Per 1000 live births. b Means, that the number of live births and deaths is balanced.

TABL. 3 (19). RUCH NATURALNY LUDNOŚCI W 2012 R. (dok.)  
 VITAL STATISTICS IN 2012 (cont.)

| WYSZCZEGÓLNIENIE<br>SPECIFICATION                                    | Małżeń-<br>stwa<br><i>Marria-<br/>ges</i> | Urodze-<br>nia żywe<br><i>Live<br/>births</i> | Zgony<br><i>Deaths</i> |  | Przyrost<br>natu-<br>ralny<br><i>Natural<br/>increase</i> | Małżeń-<br>stwa<br><i>Marria-<br/>ges</i> | Urodze-<br>nia żywe<br><i>Live<br/>births</i> | Zgony<br><i>Deaths</i> |   | Przyrost<br>natu-<br>ralny<br><i>Natural<br/>increase</i> |
|--|---|---|------------------------|--|---|---|---|------------------------|---|---|
|  |   |   | ogółem<br><i>total</i> | w tym<br>nie-<br>mowląt<br><i>of which<br/>infants</i> |   |   |   | ogółem<br><i>total</i> | w tym<br>nie-<br>mowląt <sup>a</sup><br><i>of which<br/>infants<sup>a</sup></i> |   |
|  |   |   |                        |  |   |   |   |                        |   |   |
| POWIAT TARNOWSKI (dok.)  |   |   |                        |  |   |   |   |                        |   |   |
| Gminy miejsko-wiejskie (dok.):<br><i>Urban-rural gminas (cont.):</i> |   |   |                        |  |   |   |   |                        |   |   |
| Ryglice .....  | 59  | 123   | 102                    | -  | 21  | 5,0                                       | 10,5  | 8,7                    | x   | 1,8   |
| w tym miasto .....   | 17  | 36  | 25                     | -  | 11  | 5,9                                       | 12,5  | 8,7                    | x   | 3,8   |
| of which city  |   |   |                        |  |   |   |   |                        |   |   |
| Tuchów .....   | 123                                       | 211   | 141                    | -  | 70  | 6,8                                       | 11,7  | 7,8                    | x   | 3,9   |
| w tym miasto .....   | 51  | 81  | 51                     | -  | 30  | 7,6                                       | 12,1  | 7,6                    | x   | 4,5   |
| of which city  |   |   |                        |  |   |   |   |                        |   |   |
| Wojnicz .....  | 79  | 139   | 97                     | 1  | 42  | 6,0                                       | 10,5  | 7,3                    | 7,2   | 3,2   |
| w tym miasto .....   | 13  | 33  | 21                     | -  | 12  | 3,8                                       | 9,7   | 6,2                    | x   | 3,5   |
| of which city  |   |   |                        |  |   |   |   |                        |   |   |
| Zakliczyn .....  | 81  | 151   | 123                    | 2  | 28  | 6,5                                       | 12,2  | 9,9                    | 13,2  | 2,3   |
| w tym miasto .....   | 9   | 26  | 19                     | -  | 7   | 5,5                                       | 15,8  | 11,6                   | x   | 4,3   |
| of which city  |   |   |                        |  |   |   |   |                        |   |   |
| Żabno .....  | 92  | 169   | 166                    | 2  | 3   | 4,8                                       | 8,9   | 8,7                    | 11,8  | 0,2   |
| w tym miasto .....   | 23  | 37  | 31                     | -  | 6   | 5,4                                       | 8,6   | 7,3                    | x   | 1,4   |
| of which city  |   |   |                        |  |   |   |   |                        |   |   |
| Gminy wiejskie:<br><i>Rural gminas:</i>                              |   |   |                        |  |   |   |   |                        |   |   |
| Gromnik .....  | 56  | 112   | 87                     | 2  | 25  | 6,4                                       | 12,9  | 10,0                   | 17,9  | 2,9   |
| Lisia Góra .....   | 75  | 178   | 102                    | 1  | 76  | 5,1                                       | 12,2  | 7,0                    | 5,6   | 5,2   |
| Pleśna .....   | 90  | 116   | 96                     | -  | 20  | 7,6                                       | 9,8   | 8,1                    | x   | 1,7   |
| Rzepiennik Strzyżewski .....   | 55  | 89  | 68                     | 1  | 21  | 8,1                                       | 13,0  | 10,0                   | 11,2  | 3,1   |
| Skrzyszów .....  | 78  | 147   | 95                     | -  | 52  | 5,7                                       | 10,7  | 6,9                    | x   | 3,8   |
| Szerzyny .....   | 43  | 86  | 84                     | -  | 2   | 5,3                                       | 10,7  | 10,4                   | x   | 0,2   |
| Tarnów .....   | 131                                       | 246   | 137                    | -  | 109   | 5,3                                       | 10,0  | 5,6                    | x   | 4,4   |
| Wierzchosławice .....  | 61  | 107   | 100                    | 1  | 7   | 5,7                                       | 10,1  | 9,4                    | 9,3   | 0,7   |
| Wietrzychowice .....   | 24  | 23  | 66                     | -  | -43   | 5,9                                       | 5,6   | 16,1                   | x   | -10,5   |
| Miasto na prawach powiatu<br><i>City with powiat status</i>          |   |   |                        |  |   |   |   |                        |   |   |
| Tarnów .....   | 568                                       | 954   | 1022                   | 2  | -68   | 5,0                                       | 8,4   | 9,0                    | 2,1   | -0,6  |

<sup>a</sup> Na 1000 urodzeń żywych.  
 a Per 1000 live births.

TABL. 4 (20). MAŁŻEŃSTWA, ROZWOODY I SEPARACJE ORZECZONE W 2012 R.  
MARRIAGES, DIVORCES AND SEPARATIONS ADJUDICATED IN 2012

| WYSZCZEGÓLNIENIE<br>SPECIFICATION                    | Małżeństwa<br>Marriages |   |                      |   | Rozwoody<br>Divorces |   |  | Separacje orzeczone <sup>a</sup><br>Separations adjudicated <sup>a</sup> |   |  |
|--|-------------------------|---|----------------------|---|----------------------|---|--|--|---|--|
|  | ogółem<br>total         | w tym<br>miasta<br>of which<br>urban<br>areas | z ogółem<br>of total |   | ogółem<br>total      | w tym<br>miasta<br>of which<br>urban<br>areas | na 1000<br>ludności<br>per 1000<br>popula-<br>tion | ogółem<br>total  | w tym<br>miasta<br>of which<br>urban<br>areas | na 10<br>tys.<br>ludności<br>per 10<br>thous.<br>popula-<br>tion |
|  |                         |   | cywilne<br>civil     | wyzna-<br>niowe <sup>b</sup><br>religi-<br>ous <sup>b</sup> |                      |   |  |  |   |  |
| <b>WOJEWÓDZTWO .....<br/>VOIVODSHIP</b>              | <b>18197</b>            | <b>8272</b>                                   | <b>4792</b>          | <b>13405</b>  | <b>4817</b>          | <b>3319</b>                                   | <b>1,4</b>   | <b>242</b>   | <b>160</b>                                    | <b>0,7</b>   |
| <b>Podregion krakowski ....<br/>Subregion</b>        | <b>3852</b>             | <b>848</b>                                    | <b>861</b>           | <b>2991</b>   | <b>913</b>           | <b>300</b>                                    | <b>1,3</b>   | <b>36</b>  | <b>10</b>                                     | <b>0,5</b>   |
| Powiaty: Powiats:                                    |                         |   |                      |   |                      |   |  |  |   |  |
| bocheński .....                                      | 635                     | 177   | 123                  | 512   | 106                  | 49  | 1,0  | 6  | 3   | 0,6  |
| krakowski .....                                      | 1380                    | 244   | 359                  | 1021  | 396                  | 99  | 1,5  | 14   | 1   | 0,5  |
| miechowski .....                                     | 266                     | 52  | 65                   | 201   | 63                   | 27  | 1,3  | 1  | 1   | 0,2  |
| myślenicki .....                                     | 730                     | 178   | 127                  | 603   | 110                  | 44  | 0,9  | 9  | 2   | 0,7  |
| proszowicki .....                                    | 229                     | 41  | 42                   | 187   | 46                   | 18  | 1,0  | -  | -   | x  |
| wielicki .....                                       | 612                     | 156   | 145                  | 467   | 192                  | 63  | 1,7  | 6  | 3   | 0,5  |
| <b>Podregion m. Kraków ....<br/>Subregion</b>        | <b>3447</b>             | <b>3447</b>                                   | <b>1297</b>          | <b>2150</b>   | <b>1664</b>          | <b>1664</b>                                   | <b>2,2</b>   | <b>63</b>  | <b>63</b>                                     | <b>0,8</b>   |
| Miasto na prawach powiatu<br>City with powiat status |                         |   |                      |   |                      |   |  |  |   |  |
| Kraków .....   | 3447                    | 3447  | 1297                 | 2150  | 1664                 | 1664  | 2,2  | 63   | 63  | 0,8  |
| <b>Podregion nowosądecki ....<br/>Subregion</b>      | <b>4704</b>             | <b>1462</b>                                   | <b>943</b>           | <b>3761</b>   | <b>772</b>           | <b>453</b>                                    | <b>1,0</b>   | <b>94</b>  | <b>54</b>                                     | <b>1,2</b>   |
| Powiaty: Powiats:                                    |                         |   |                      |   |                      |   |  |  |   |  |
| gorlicki .....                                       | 706                     | 217   | 162                  | 544   | 113                  | 57  | 1,0  | 14   | 9   | 1,3  |
| limanowski .....                                     | 864                     | 132   | 161                  | 703   | 75                   | 25  | 0,6  | 11   | 5   | 0,9  |
| nowosądecki .....                                    | 1311                    | 221   | 190                  | 1121  | 162                  | 67  | 0,8  | 22   | 5   | 1,1  |
| nowotarski .....                                     | 986                     | 264   | 213                  | 773   | 170                  | 87  | 0,9  | 16   | 5   | 0,8  |
| tatrzański .....                                     | 359                     | 150   | 93                   | 266   | 91                   | 56  | 1,3  | 5  | 4   | 0,7  |
| Miasto na prawach powiatu<br>City with powiat status |                         |   |                      |   |                      |   |  |  |   |  |
| Nowy Sącz .....                                      | 478                     | 478   | 124                  | 354   | 161                  | 161   | 1,9  | 26   | 26  | 3,1  |
| <b>Podregion oświęcimski ....<br/>Subregion</b>      | <b>3560</b>             | <b>1620</b>                                   | <b>1069</b>          | <b>2491</b>   | <b>978</b>           | <b>617</b>                                    | <b>1,5</b>   | <b>20</b>  | <b>15</b>                                     | <b>0,3</b>   |
| Powiaty: Powiats:                                    |                         |   |                      |   |                      |   |  |  |   |  |
| chrzanowski .....                                    | 687                     | 460   | 239                  | 448   | 271                  | 204   | 2,1  | 4  | 3   | 0,3  |
| olkuski .....  | 628                     | 332   | 213                  | 415   | 180                  | 121   | 1,6  | 6  | 4   | 0,5  |
| oświęcimski .....                                    | 855                     | 470   | 269                  | 586   | 266                  | 177   | 1,7  | 4  | 4   | 0,3  |
| suski .....  | 500                     | 126   | 121                  | 379   | 66                   | 26  | 0,8  | 1  | 1   | 0,1  |
| wadowicki .....                                      | 890                     | 232   | 227                  | 663   | 195                  | 89  | 1,2  | 5  | 3   | 0,3  |
| <b>Podregion tarnowski ....<br/>Subregion</b>        | <b>2634</b>             | <b>895</b>                                    | <b>622</b>           | <b>2012</b>   | <b>490</b>           | <b>285</b>                                    | <b>1,1</b>   | <b>29</b>  | <b>18</b>                                     | <b>0,6</b>   |
| Powiaty: Powiats:                                    |                         |   |                      |   |                      |   |  |  |   |  |
| brzeski .....  | 566                     | 106   | 138                  | 428   | 78                   | 28  | 0,8  | 5  | 1   | 0,5  |
| dąbrowski .....                                      | 323                     | 78  | 69                   | 254   | 50                   | 20  | 0,8  | 1  | 1   | 0,2  |
| tarnowski .....                                      | 1177                    | 143   | 240                  | 937   | 149                  | 24  | 0,8  | 11   | 4   | 0,6  |
| Miasto na prawach powiatu<br>City with powiat status |                         |   |                      |   |                      |   |  |  |   |  |
| Tarnów .....   | 568                     | 568   | 175                  | 393   | 213                  | 213   | 1,9  | 12   | 12  | 1,1  |

a Patrz uwagi ogólne, ust. 4 na str. 108. b Ze skutkami cywilnymi.

a See general notes, item 4 on page 108. b With civil law consequences.

TABL. 5 (21). ZGONY WEDŁUG WYBRANYCH PRZYCZYN W 2011 R.  
DEATHS BY SELECTED CAUSES IN 2011

| WYSZCZEGÓLNIENIE<br>SPECIFICATION                      | Ogółem<br>Total | W tym <sup>a</sup> Of which <sup>a</sup> |   |   |  |  |
|--|-----------------|--|---|---|--|--|
|  |                 | nowotwory<br>neoplasms                   | choroby<br>układu<br>krażenia<br>diseases of<br>the circula-<br>tory system | choroby<br>układu<br>oddecho-<br>wego<br>diseases of<br>the respira-<br>tory system | choroby<br>układu<br>trawiennego<br>diseases of<br>the digestive<br>system | urazy<br>i zatrucia<br>według<br>zewnętrznej<br>przyczyny<br>injuries<br>and poison-<br>ings by<br>external<br>cause |
| na 1000 ludności per 1000 population                   |                 |  |   |   |  |  |
| <b>WOJEWÓDZTWO .....</b><br><b>VOIVODSHIP</b>          | <b>8,90</b>     | <b>2,31</b>                              | <b>4,18</b>   | <b>0,38</b>   | <b>0,35</b>  | <b>0,51</b>  |
| miasta .....   | 9,04            | 2,52                                     | 4,18  | 0,34  | 0,38   | 0,47   |
| urban areas  |                 |  |   |   |  |  |
| wieś .....   | 8,76            | 2,10                                     | 4,19  | 0,41  | 0,31   | 0,55   |
| rural areas  |                 |  |   |   |  |  |
| <b>Podregion krakowski .....</b><br><b>Subregion</b>   | <b>9,23</b>     | <b>2,23</b>                              | <b>4,73</b>   | <b>0,32</b>   | <b>0,37</b>  | <b>0,59</b>  |
| Powiaty:<br>Powiats:                                   |                 |  |   |   |  |  |
| bocheński .....  | 8,35            | 1,85                                     | 4,40  | 0,38  | 0,36   | 0,53   |
| krakowski .....  | 9,60            | 2,31                                     | 4,94  | 0,30  | 0,35   | 0,55   |
| miechowski .....                                       | 13,52           | 2,99                                     | 7,48  | 0,46  | 0,50   | 0,87   |
| myślenicki .....                                       | 7,59            | 1,84                                     | 3,63  | 0,25  | 0,33   | 0,68   |
| proszowicki .....                                      | 10,71           | 2,93                                     | 5,05  | 0,50  | 0,43   | 0,77   |
| wielicki .....   | 8,51            | 2,20                                     | 4,39  | 0,24  | 0,38   | 0,47   |
| <b>Podregion m. Kraków .....</b><br><b>Subregion</b>   | <b>9,23</b>     | <b>2,62</b>                              | <b>4,42</b>   | <b>0,27</b>   | <b>0,41</b>  | <b>0,49</b>  |
| Miasto na prawach powiatu<br>City with powiat status   |                 |  |   |   |  |  |
| Kraków .....   | 9,23            | 2,62                                     | 4,42  | 0,27  | 0,41   | 0,49   |
| <b>Podregion nowosądecki .....</b><br><b>Subregion</b> | <b>7,86</b>     | <b>1,97</b>                              | <b>3,27</b>   | <b>0,50</b>   | <b>0,28</b>  | <b>0,43</b>  |
| Powiaty:<br>Powiats:                                   |                 |  |   |   |  |  |
| gorlicki .....   | 8,91            | 1,83                                     | 4,55  | 0,37  | 0,29   | 0,39   |
| limanowski .....                                       | 7,97            | 1,98                                     | 3,18  | 0,68  | 0,22   | 0,46   |
| nowosądecki .....                                      | 7,41            | 1,81                                     | 3,04  | 0,49  | 0,28   | 0,41   |
| nowotarski .....                                       | 7,55            | 1,91                                     | 3,27  | 0,44  | 0,22   | 0,44   |

<sup>a</sup> Zgodnie z Międzynarodową Statystyczną Klasyfikacją Chorób i Problemów Zdrowotnych (X Rewizja).

<sup>a</sup> In accordance with the International Statistical Classification of Diseases and Related Health Problems (ICD - 10 Revision).



TABL. 5 (21). ZGONY WEDŁUG WYBRANYCH PRZYCZYŃ W 2011 R. (dok.)  
DEATHS BY SELECTED CAUSES IN 2011 (cont.)

| WYSZCZEGÓLNIENIE<br>SPECIFICATION                               | Ogółem<br>Total | W tym <sup>a</sup> Of which <sup>a</sup> |   |  |   |   |
|---|-----------------|--|---|--|---|---|
|   |                 | nowotwory<br>neoplasms                   | choroby<br>układu<br>krążenia<br>diseases of<br>the circulatory<br>system | choroby<br>układu<br>oddechowego<br>diseases of<br>the respiratory<br>system | choroby<br>układu<br>trawienego<br>diseases of<br>the digestive<br>system | urazy<br>i zatrucia<br>według<br>zewnętrznej<br>przyczyny<br>injuries<br>and poisonings by<br>external<br>cause |
| na 1000 ludności per 1000 population                            |                 |  |   |  |   |   |
| <b>Podregion nowosądecki (dok.)</b><br><i>Subregion (cont.)</i> |                 |  |   |  |   |   |
| Powiaty (dok.):<br><i>Powiats (cont.):</i>                      |                 |  |   |  |   |   |
| tatrzański .....  | 8,65            | 2,28                                     | 3,39  | 0,49   | 0,40  | 0,61  |
| Miasto na prawach powiatu<br><i>City with powiat status</i>     |                 |  |   |  |   |   |
| Nowy Sącz .....   | 7,50            | 2,42                                     | 2,23  | 0,56   | 0,36  | 0,30  |
| <b>Podregion oświęcimski .....</b><br><i>Subregion</i>          | <b>9,56</b>     | <b>2,46</b>                              | <b>4,68</b>   | <b>0,40</b>  | <b>0,38</b>   | <b>0,59</b>   |
| Powiaty:<br><i>Powiats:</i>                                     |                 |  |   |  |   |   |
| chrzanowski .....   | 9,99            | 2,63                                     | 4,86  | 0,34   | 0,42  | 0,59  |
| olkuski .....   | 9,56            | 2,60                                     | 4,66  | 0,26   | 0,39  | 0,57  |
| oświęcimski .....   | 9,55            | 2,60                                     | 4,66  | 0,48   | 0,37  | 0,51  |
| suski .....   | 9,65            | 2,11                                     | 4,38  | 0,58   | 0,29  | 0,69  |
| wadowicki .....   | 9,19            | 2,29                                     | 4,75  | 0,38   | 0,38  | 0,63  |
| <b>Podregion tarnowski .....</b><br><i>Subregion</i>            | <b>8,69</b>     | <b>2,26</b>                              | <b>3,83</b>   | <b>0,39</b>  | <b>0,30</b>   | <b>0,45</b>   |
| Powiaty:<br><i>Powiats:</i>                                     |                 |  |   |  |   |   |
| brzeski .....   | 8,63            | 2,11                                     | 4,38  | 0,27   | 0,34  | 0,65  |
| dąbrowski .....   | 8,98            | 2,29                                     | 4,35  | 0,27   | 0,35  | 0,35  |
| tarnowski .....   | 8,57            | 2,19                                     | 3,65  | 0,40   | 0,25  | 0,42  |
| Miasto na prawach powiatu<br><i>City with powiat status</i>     |                 |  |   |  |   |   |
| Tarnów .....  | 8,81            | 2,49                                     | 3,44  | 0,53   | 0,32  | 0,37  |

<sup>a</sup> Zgodnie z Międzynarodową Statystyczną Klasyfikacją Chorób i Problemów Zdrowotnych (X Rewizja).

<sup>a</sup> In accordance with the International Statistical Classification of Diseases and Related Health Problems (ICD - 10 Revision).

TABL. 6 (22). MIGRACJE WEWNĘTRZNE I ZAGRANICZNE LUDNOŚCI NA POBYT STAŁY W 2012 R.

INTERNAL AND INTERNATIONAL MIGRATION OF POPULATION FOR PERMANENT RESIDENCE IN 2012

| WYSZCZEGÓLNIENIE<br>SPECIFICATION                    | Napływ <sup>a</sup> Inflow <sup>a</sup> |                             |                            |                            | Odpływ <sup>b</sup> Outflow <sup>b</sup> |                            |                           |                      | Saldo migracji<br>Net migration |   | Ogólne saldo migracji na 1000 ludności<br>Total net migration per 1000 population |
|--|---|-----------------------------|----------------------------|----------------------------|--|----------------------------|---------------------------|----------------------|---------------------------------|---|---|
|  | ogółem<br>total                         | z miast<br>from urban areas | ze wsi<br>from rural areas | z zagranicy<br>from abroad | ogółem<br>total                          | do miast<br>to urban areas | na wieś<br>to rural areas | za granicę<br>abroad | ogółem<br>total                 | w tym zagranicznych<br>of which international |   |
| <b>WOJEWÓDZTWO ...<br/>VOIVODSHIP</b>                | <b>31860</b>                            | <b>17918</b>                | <b>12111</b>               | <b>1831</b>                | <b>28283</b>                             | <b>11491</b>               | <b>15184</b>              | <b>1608</b>          | <b>3577</b>                     | <b>223</b>                                    | <b>1,1</b>  |
| <b>Podregion<br/>krakowski .....<br/>Subregion</b>   | <b>8880</b>                             | <b>6019</b>                 | <b>2606</b>                | <b>255</b>                 | <b>5006</b>                              | <b>2248</b>                | <b>2571</b>               | <b>187</b>           | <b>3874</b>                     | <b>68</b>                                     | <b>5,5</b>  |
| Powiaty:<br>Powiats:                                 |   |                             |                            |                            |  |                            |                           |                      |                                 |   |   |
| bocheński .....                                      | 969                                     | 463                         | 430                        | 76                         | 823                                      | 305                        | 499                       | 19                   | 146                             | 57  | 1,4   |
| krakowski .....                                      | 4060                                    | 3115                        | 861                        | 84                         | 1808                                     | 915                        | 833                       | 60                   | 2252                            | 24  | 8,6   |
| miechowski .....                                     | 372                                     | 181                         | 184                        | 7                          | 365                                      | 190                        | 169                       | 6                    | 7                               | 1   | 0,1   |
| myślenicki .....                                     | 1155                                    | 669                         | 454                        | 32                         | 857                                      | 328                        | 471                       | 58                   | 298                             | -26   | 2,4   |
| proszowicki .....                                    | 347                                     | 156                         | 182                        | 9                          | 334                                      | 129                        | 196                       | 9                    | 13                              | 0 <sup>c</sup>                                | 0,3   |
| wielicki .....                                       | 1977                                    | 1435                        | 495                        | 47                         | 819                                      | 381                        | 403                       | 35                   | 1158                            | 12  | 10,0  |
| <b>Podregion<br/>m. Kraków .....<br/>Subregion</b>   | <b>6878</b>                             | <b>3962</b>                 | <b>2355</b>                | <b>561</b>                 | <b>6140</b>                              | <b>2012</b>                | <b>3795</b>               | <b>333</b>           | <b>738</b>                      | <b>228</b>                                    | <b>1,0</b>  |
| Miasto na prawach powiatu<br>City with powiat status |   |                             |                            |                            |  |                            |                           |                      |                                 |   |   |
| Kraków .....   | 6878                                    | 3962                        | 2355                       | 561                        | 6140                                     | 2012                       | 3795                      | 333                  | 738                             | 228   | 1,0   |
| <b>Podregion<br/>nowosądecki .....<br/>Subregion</b> | <b>6240</b>                             | <b>2844</b>                 | <b>2971</b>                | <b>425</b>                 | <b>6597</b>                              | <b>2638</b>                | <b>3647</b>               | <b>312</b>           | <b>-357</b>                     | <b>113</b>                                    | <b>-0,5</b>   |
| Powiaty:<br>Powiats:                                 |   |                             |                            |                            |  |                            |                           |                      |                                 |   |   |
| gorlicki .....                                       | 876                                     | 419                         | 424                        | 33                         | 1132                                     | 445                        | 652                       | 35                   | -256                            | -2  | -2,3  |
| limanowski .....                                     | 1006                                    | 412                         | 558                        | 36                         | 975                                      | 388                        | 565                       | 22                   | 31                              | 14  | 0,2   |
| nowosądecki .....                                    | 1894                                    | 1005                        | 831                        | 58                         | 1822                                     | 880                        | 909                       | 33                   | 72                              | 25  | 0,3   |
| nowotarski .....                                     | 1258                                    | 481                         | 596                        | 181                        | 1272                                     | 445                        | 693                       | 134                  | -14                             | 47  | -0,1  |

a Zameldowania. b Wymeldowania. c Oznacza, że liczba zameldowań i wymeldowań równoważy się.

a Registrations. b Deregistrations. c Means, that number of registrations and number of deregistrations is balanced.

TABL. 6 (22). MIGRACJE WEWNĘTRZNE I ZAGRANICZNE LUDNOŚCI NA POBYT STAŁY  
W 2012 R. (dok.)INTERNAL AND INTERNATIONAL MIGRATION OF POPULATION FOR PERMANENT  
RESIDENCE IN 2012 (cont.)

| WYSZCZEGÓLNIENIE<br>SPECIFICATION                               | Napływ <sup>a</sup> Inflow <sup>a</sup> |                             |                            |                            | Odptyw <sup>b</sup> Outflow <sup>b</sup> |                            |                           |                      | Saldo migracji<br>Net migration |   | Ogólne saldo migracji na 1000 ludności<br>Total net migration per 1000 population |  |
|---|---|-----------------------------|----------------------------|----------------------------|--|----------------------------|---------------------------|----------------------|---------------------------------|---|---|--|
|   | ogółem<br>total                         | z miast<br>from urban areas | ze wsi<br>from rural areas | z zagranicy<br>from abroad | ogółem<br>total                          | do miast<br>to urban areas | na wieś<br>to rural areas | za granicę<br>abroad | ogółem<br>total                 | w tym zagranicznych<br>of which international |   |  |
| <b>Podregion nowosądecki (dok.)</b><br><i>Subregion (cont.)</i> |   |                             |                            |                            |  |                            |                           |                      |                                 |   |   |  |
| Powiaty (dok.):<br><i>Powiats (cont.):</i>                      |   |                             |                            |                            |  |                            |                           |                      |                                 |   |   |  |
| tatrzański .....  | 601                                     | 282                         | 238                        | 81                         | 492                                      | 187                        | 263                       | 42                   | 109                             | 39  | 1,6   |  |
| Miasto na prawach powiatu<br><i>City with powiat status</i>     |   |                             |                            |                            |  |                            |                           |                      |                                 |   |   |  |
| Nowy Sącz .....   | 605                                     | 245                         | 324                        | 36                         | 904                                      | 293                        | 565                       | 46                   | -299                            | -10   | -3,5  |  |
| <b>Podregion oświęcimski .....</b><br><i>Subregion</i>          | <b>5841</b>                             | <b>3326</b>                 | <b>2337</b>                | <b>178</b>                 | <b>6166</b>                              | <b>2869</b>                | <b>3056</b>               | <b>241</b>           | <b>-325</b>                     | <b>-63</b>                                    | <b>-0,5</b>   |  |
| Powiaty:<br><i>Powiats:</i>                                     |   |                             |                            |                            |  |                            |                           |                      |                                 |   |   |  |
| chrzanowski .....   | 1292                                    | 877                         | 374                        | 41                         | 1354                                     | 738                        | 542                       | 74                   | -62                             | -33   | -0,5  |  |
| olkuski .....   | 989                                     | 592                         | 372                        | 25                         | 1165                                     | 581                        | 553                       | 31                   | -176                            | -6  | -1,5  |  |
| oświęcimski .....   | 1600                                    | 860                         | 685                        | 55                         | 1654                                     | 751                        | 844                       | 59                   | -54                             | -4  | -0,3  |  |
| suski .....   | 605                                     | 263                         | 314                        | 28                         | 663                                      | 292                        | 338                       | 33                   | -58                             | -5  | -0,7  |  |
| wadowicki .....   | 1355                                    | 734                         | 592                        | 29                         | 1330                                     | 507                        | 779                       | 44                   | 25                              | -15   | 0,2   |  |
| <b>Podregion tarnowski .....</b><br><i>Subregion</i>            | <b>4021</b>                             | <b>1767</b>                 | <b>1842</b>                | <b>412</b>                 | <b>4374</b>                              | <b>1724</b>                | <b>2115</b>               | <b>535</b>           | <b>-353</b>                     | <b>-123</b>                                   | <b>-0,8</b>   |  |
| Powiaty:<br><i>Powiats:</i>                                     |   |                             |                            |                            |  |                            |                           |                      |                                 |   |   |  |
| brzeski .....   | 769                                     | 360                         | 336                        | 73                         | 791                                      | 323                        | 428                       | 40                   | -22                             | 33  | -0,2  |  |
| dąbrowski .....   | 440                                     | 156                         | 248                        | 36                         | 517                                      | 232                        | 243                       | 42                   | -77                             | -6  | -1,3  |  |
| tarnowski .....   | 1970                                    | 989                         | 790                        | 191                        | 1656                                     | 824                        | 721                       | 111                  | 314                             | 80  | 1,6   |  |
| Miasto na prawach powiatu<br><i>City with powiat status</i>     |   |                             |                            |                            |  |                            |                           |                      |                                 |   |   |  |
| Tarnów .....  | 842                                     | 262                         | 468                        | 112                        | 1410                                     | 345                        | 723                       | 342                  | -568                            | -230  | -5,0  |  |

a Zameldowania. b Wymeldowania.

a Registrations. b Deregistrations.

TABL. 7 (23). MIGRACJE WEWNĘTRZNE LUDNOŚCI NA POBYT STAŁY W 2012 R.  
INTERNAL MIGRATION OF POPULATION FOR PERMANENT RESIDENCE IN 2012

| Lp.<br>No. | WYSZCZEGÓLNIENIE<br>SPECIFICATION                    | Napływ <sup>a</sup> Inflow <sup>a</sup> |                                   |                                  |                            |                                   |                                  |                           |                                   |                                  |
|------------|--|---|-----------------------------------|----------------------------------|----------------------------|-----------------------------------|----------------------------------|---------------------------|-----------------------------------|----------------------------------|
|            |  | ogółem<br>grand total                   |                                   |                                  | do miast<br>to urban areas |                                   |                                  | na wieś<br>to rural areas |                                   |                                  |
|            |  | razem<br>total                          | z miast<br>from<br>urban<br>areas | ze wsi<br>from<br>rural<br>areas | razem<br>total             | z miast<br>from<br>urban<br>areas | ze wsi<br>from<br>rural<br>areas | razem<br>total            | z miast<br>from<br>urban<br>areas | ze wsi<br>from<br>rural<br>areas |
| 1          | <b>WOJEWÓDZTWO .....</b> o                           | <b>30029</b>                            | <b>17918</b>                      | <b>12111</b>                     | <b>13505</b>               | <b>7494</b>                       | <b>6011</b>                      | <b>16524</b>              | <b>10424</b>                      | <b>6100</b>                      |
| 2          | <b>VOIVODSHIP</b> k                                  | <b>16396</b>                            | <b>9493</b>                       | <b>6903</b>                      | <b>7482</b>                | <b>4095</b>                       | <b>3387</b>                      | <b>8914</b>               | <b>5398</b>                       | <b>3516</b>                      |
| 3          | wewnątrz<br>województwa .....                        | 21265                                   | 11678                             | 9587                             | 7764                       | 3279                              | 4485                             | 13501                     | 8399                              | 5102                             |
| 4          | intra voivodship                                     | k 11550                                 | 6109                              | 5441                             | 4243                       | 1757                              | 2486                             | 7307                      | 4352                              | 2955                             |
| 5          | między<br>województwami ..                           | o 8764                                  | 6240                              | 2524                             | 5741                       | 4215                              | 1526                             | 3023                      | 2025                              | 998                              |
| 6          | inter voivodship                                     | k 4846                                  | 3384                              | 1462                             | 3239                       | 2338                              | 901                              | 1607                      | 1046                              | 561                              |
| 7          | <b>Podregion</b><br><b>krakowski .....</b> o         | <b>8625</b>                             | <b>6019</b>                       | <b>2606</b>                      | <b>1813</b>                | <b>1109</b>                       | <b>704</b>                       | <b>6812</b>               | <b>4910</b>                       | <b>1902</b>                      |
| 8          | <b>Subregion</b> k                                   | <b>4582</b>                             | <b>3093</b>                       | <b>1489</b>                      | <b>969</b>                 | <b>578</b>                        | <b>391</b>                       | <b>3613</b>               | <b>2515</b>                       | <b>1098</b>                      |
|            | Powiaty:<br>Powiaty:                                 |   |                                   |                                  |                            |                                   |                                  |                           |                                   |                                  |
| 9          | bocheński .....                                      | o 893                                   | 463                               | 430                              | 242                        | 107                               | 135                              | 651                       | 356                               | 295                              |
| 10         | k  | 485                                     | 244                               | 241                              | 130                        | 59                                | 71                               | 355                       | 185                               | 170                              |
| 11         | krakowski .....                                      | o 3976                                  | 3115                              | 861                              | 496                        | 330                               | 166                              | 3480                      | 2785                              | 695                              |
| 12         | k  | 2099                                    | 1610                              | 489                              | 255                        | 169                               | 86                               | 1844                      | 1441                              | 403                              |
| 13         | miechowski .....                                     | o 365                                   | 181                               | 184                              | 90                         | 25                                | 65                               | 275                       | 156                               | 119                              |
| 14         | k  | 208                                     | 105                               | 103                              | 46                         | 13                                | 33                               | 162                       | 92                                | 70                               |
| 15         | myślenicki .....                                     | o 1123                                  | 669                               | 454                              | 207                        | 96                                | 111                              | 916                       | 573                               | 343                              |
| 16         | k  | 602                                     | 335                               | 267                              | 126                        | 55                                | 71                               | 476                       | 280                               | 196                              |
| 17         | proszowicki .....                                    | o 338                                   | 156                               | 182                              | 54                         | 23                                | 31                               | 284                       | 133                               | 151                              |
| 18         | k  | 181                                     | 76                                | 105                              | 31                         | 13                                | 18                               | 150                       | 63                                | 87                               |
| 19         | wielicki .....                                       | o 1930                                  | 1435                              | 495                              | 724                        | 528                               | 196                              | 1206                      | 907                               | 299                              |
| 20         | k  | 1007                                    | 723                               | 284                              | 381                        | 269                               | 112                              | 626                       | 454                               | 172                              |
| 21         | <b>Podregion</b><br><b>m. Kraków .....</b> o         | <b>6317</b>                             | <b>3962</b>                       | <b>2355</b>                      | <b>6317</b>                | <b>3962</b>                       | <b>2355</b>                      | <b>x</b>                  | <b>x</b>                          | <b>x</b>                         |
| 22         | <b>Subregion</b> k                                   | <b>3572</b>                             | <b>2204</b>                       | <b>1368</b>                      | <b>3572</b>                | <b>2204</b>                       | <b>1368</b>                      | <b>x</b>                  | <b>x</b>                          | <b>x</b>                         |
|            | Miasto na prawach powiatu<br>City with powiat status |   |                                   |                                  |                            |                                   |                                  |                           |                                   |                                  |
| 23         | Kraków .....   | o 6317                                  | 3962                              | 2355                             | 6317                       | 3962                              | 2355                             | x                         | x                                 | x                                |
| 24         | k  | 3572                                    | 2204                              | 1368                             | 3572                       | 2204                              | 1368                             | x                         | x                                 | x                                |
| 24         | <b>Podregion</b><br><b>nowosądecki .....</b> o       | <b>5815</b>                             | <b>2844</b>                       | <b>2971</b>                      | <b>1770</b>                | <b>795</b>                        | <b>975</b>                       | <b>4045</b>               | <b>2049</b>                       | <b>1996</b>                      |
| 25         | <b>Subregion</b> k                                   | <b>3263</b>                             | <b>1514</b>                       | <b>1749</b>                      | <b>989</b>                 | <b>428</b>                        | <b>561</b>                       | <b>2274</b>               | <b>1086</b>                       | <b>1188</b>                      |
|            | Powiaty:<br>Powiaty:                                 |   |                                   |                                  |                            |                                   |                                  |                           |                                   |                                  |
| 26         | gorlicki .....                                       | o 843                                   | 419                               | 424                              | 217                        | 67                                | 150                              | 626                       | 352                               | 274                              |
| 27         | k  | 464                                     | 209                               | 255                              | 120                        | 36                                | 84                               | 344                       | 173                               | 171                              |
| 28         | limanowski .....                                     | o 970                                   | 412                               | 558                              | 189                        | 68                                | 121                              | 781                       | 344                               | 437                              |
| 29         | k  | 538                                     | 220                               | 318                              | 104                        | 36                                | 68                               | 434                       | 184                               | 250                              |
| 30         | nowosądecki .....                                    | o 1836                                  | 1005                              | 831                              | 297                        | 145                               | 152                              | 1539                      | 860                               | 679                              |
| 31         | k  | 1016                                    | 529                               | 487                              | 163                        | 74                                | 89                               | 853                       | 455                               | 398                              |
| 32         | nowotarski .....                                     | o 1077                                  | 481                               | 596                              | 297                        | 156                               | 141                              | 780                       | 325                               | 455                              |
| 33         | k  | 622                                     | 273                               | 349                              | 171                        | 89                                | 82                               | 451                       | 184                               | 267                              |

a Zameldowania. b Wymeldowania.

a Registrations. b Deregistrations.

| Odplyw <sup>b</sup> Outflow <sup>b</sup> |                               |                              |                             |                               |                              |                            |                               |                              | Saldo migracji<br>Net migration |                                    |                             | Lp.<br>No. |
|--|-------------------------------|------------------------------|-----------------------------|-------------------------------|------------------------------|----------------------------|-------------------------------|------------------------------|---------------------------------|------------------------------------|-----------------------------|------------|
| ogółem<br>grand total                    |                               |                              | z miast<br>from urban areas |                               |                              | ze wsi<br>from rural areas |                               |                              | ogółem<br>total                 | w<br>miastach<br>in urban<br>areas | na wsi<br>in rural<br>areas |            |
| razem<br>total                           | do miast<br>to urban<br>areas | na wieś<br>to rural<br>areas | razem<br>total              | do miast<br>to urban<br>areas | na wieś<br>to rural<br>areas | razem<br>total             | do miast<br>to urban<br>areas | na wieś<br>to rural<br>areas |                                 |                                    |                             |            |
| <b>26675</b>                             | <b>11491</b>                  | <b>15184</b>                 | <b>15024</b>                | <b>5674</b>                   | <b>9350</b>                  | <b>11651</b>               | <b>5817</b>                   | <b>5834</b>                  | <b>3354</b>                     | <b>-1519</b>                       | <b>4873</b>                 | <b>1</b>   |
| <b>14420</b>                             | <b>6224</b>                   | <b>8196</b>                  | <b>7866</b>                 | <b>3019</b>                   | <b>4847</b>                  | <b>6554</b>                | <b>3205</b>                   | <b>3349</b>                  | <b>1976</b>                     | <b>-384</b>                        | <b>2360</b>                 | <b>2</b>   |
| 21265                                    | 7764                          | 13501                        | 11678                       | 3279                          | 8399                         | 9587                       | 4485                          | 5102                         | x                               | -3914                              | 3914                        | 3          |
| 11550                                    | 4243                          | 7307                         | 6109                        | 1757                          | 4352                         | 5441                       | 2486                          | 2955                         | x                               | -1866                              | 1866                        | 4          |
| 5410                                     | 3727                          | 1683                         | 3346                        | 2395                          | 951                          | 2064                       | 1332                          | 732                          | 3354                            | 2395                               | 959                         | 5          |
| 2870                                     | 1981                          | 889                          | 1757                        | 1262                          | 495                          | 1113                       | 719                           | 394                          | 1976                            | 1482                               | 494                         | 6          |
| <b>4819</b>                              | <b>2248</b>                   | <b>2571</b>                  | <b>1449</b>                 | <b>529</b>                    | <b>920</b>                   | <b>3370</b>                | <b>1719</b>                   | <b>1651</b>                  | <b>3806</b>                     | <b>364</b>                         | <b>3442</b>                 | <b>7</b>   |
| <b>2717</b>                              | <b>1261</b>                   | <b>1456</b>                  | <b>779</b>                  | <b>296</b>                    | <b>483</b>                   | <b>1938</b>                | <b>965</b>                    | <b>973</b>                   | <b>1865</b>                     | <b>190</b>                         | <b>1675</b>                 | <b>8</b>   |
| 804                                      | 305                           | 499                          | 315                         | 99                            | 216                          | 489                        | 206                           | 283                          | 89                              | -73                                | 162                         | 9          |
| 449                                      | 175                           | 274                          | 173                         | 60                            | 113                          | 276                        | 115                           | 161                          | 36                              | -43                                | 79                          | 10         |
| 1748                                     | 915                           | 833                          | 423                         | 159                           | 264                          | 1325                       | 756                           | 569                          | 2228                            | 73                                 | 2155                        | 11         |
| 978                                      | 502                           | 476                          | 228                         | 92                            | 136                          | 750                        | 410                           | 340                          | 1121                            | 27                                 | 1094                        | 12         |
| 359                                      | 190                           | 169                          | 85                          | 39                            | 46                           | 274                        | 151                           | 123                          | 6                               | 5                                  | 1                           | 13         |
| 220                                      | 105                           | 115                          | 54                          | 19                            | 35                           | 166                        | 86                            | 80                           | -12                             | -8                                 | -4                          | 14         |
| 799                                      | 328                           | 471                          | 238                         | 73                            | 165                          | 561                        | 255                           | 306                          | 324                             | -31                                | 355                         | 15         |
| 439                                      | 188                           | 251                          | 113                         | 33                            | 80                           | 326                        | 155                           | 171                          | 163                             | 13                                 | 150                         | 16         |
| 325                                      | 129                           | 196                          | 79                          | 27                            | 52                           | 246                        | 102                           | 144                          | 13                              | -25                                | 38                          | 17         |
| 191                                      | 73                            | 118                          | 42                          | 15                            | 27                           | 149                        | 58                            | 91                           | -10                             | -11                                | 1                           | 18         |
| 784                                      | 381                           | 403                          | 309                         | 132                           | 177                          | 475                        | 249                           | 226                          | 1146                            | 415                                | 731                         | 19         |
| 440                                      | 218                           | 222                          | 169                         | 77                            | 92                           | 271                        | 141                           | 130                          | 567                             | 212                                | 355                         | 20         |
| <b>5807</b>                              | <b>2012</b>                   | <b>3795</b>                  | <b>5807</b>                 | <b>2012</b>                   | <b>3795</b>                  | <b>x</b>                   | <b>x</b>                      | <b>x</b>                     | <b>510</b>                      | <b>510</b>                         | <b>x</b>                    | <b>21</b>  |
| <b>2994</b>                              | <b>1043</b>                   | <b>1951</b>                  | <b>2994</b>                 | <b>1043</b>                   | <b>1951</b>                  | <b>x</b>                   | <b>x</b>                      | <b>x</b>                     | <b>578</b>                      | <b>578</b>                         | <b>x</b>                    | <b>22</b>  |
| 5807                                     | 2012                          | 3795                         | 5807                        | 2012                          | 3795                         | x                          | x                             | x                            | 510                             | 510                                | x                           | 23         |
| 2994                                     | 1043                          | 1951                         | 2994                        | 1043                          | 1951                         | x                          | x                             | x                            | 578                             | 578                                | x                           | 24         |
| <b>6285</b>                              | <b>2638</b>                   | <b>3647</b>                  | <b>2685</b>                 | <b>1068</b>                   | <b>1617</b>                  | <b>3600</b>                | <b>1570</b>                   | <b>2030</b>                  | <b>-470</b>                     | <b>-915</b>                        | <b>445</b>                  | <b>24</b>  |
| <b>3462</b>                              | <b>1418</b>                   | <b>2044</b>                  | <b>1410</b>                 | <b>548</b>                    | <b>862</b>                   | <b>2052</b>                | <b>870</b>                    | <b>1182</b>                  | <b>-199</b>                     | <b>-421</b>                        | <b>222</b>                  | <b>25</b>  |
| 1097                                     | 445                           | 652                          | 477                         | 162                           | 315                          | 620                        | 283                           | 337                          | -254                            | -260                               | 6                           | 26         |
| 592                                      | 233                           | 359                          | 239                         | 85                            | 154                          | 353                        | 148                           | 205                          | -128                            | -119                               | -9                          | 27         |
| 953                                      | 388                           | 565                          | 216                         | 70                            | 146                          | 737                        | 318                           | 419                          | 17                              | -27                                | 44                          | 28         |
| 513                                      | 201                           | 312                          | 119                         | 35                            | 84                           | 394                        | 166                           | 228                          | 25                              | -15                                | 40                          | 29         |
| 1789                                     | 880                           | 909                          | 472                         | 256                           | 216                          | 1317                       | 624                           | 693                          | 47                              | -175                               | 222                         | 30         |
| 1005                                     | 482                           | 523                          | 260                         | 129                           | 131                          | 745                        | 353                           | 392                          | 11                              | -97                                | 108                         | 31         |
| 1138                                     | 445                           | 693                          | 434                         | 178                           | 256                          | 704                        | 267                           | 437                          | -61                             | -137                               | 76                          | 32         |
| 661                                      | 245                           | 416                          | 228                         | 88                            | 140                          | 433                        | 157                           | 276                          | -39                             | -57                                | 18                          | 33         |

TABL. 7 (23). MIGRACJE WEWNĘTRZNE LUDNOŚCI NA POBYT STAŁY W 2012 R. (dok.)  
INTERNAL MIGRATION OF POPULATION FOR PERMANENT RESIDENCE IN 2012 (cont.)

| Lp.<br>No. | WYSZCZEGÓLNIENIE<br>SPECIFICATION<br><br>o - ogółem<br>total<br>k - w tym kobiety<br>of which females | Napływ <sup>a</sup> Inflow <sup>b</sup> |                                   |                                  |                            |                                   |                                  |                           |                                   |                                  |
|------------|---|---|-----------------------------------|----------------------------------|----------------------------|-----------------------------------|----------------------------------|---------------------------|-----------------------------------|----------------------------------|
|            |   | ogółem<br>grand total                   |                                   |                                  | do miast<br>to urban areas |                                   |                                  | na wieś<br>to rural areas |                                   |                                  |
|            |   | razem<br>total                          | z miast<br>from<br>urban<br>areas | ze wsi<br>from<br>rural<br>areas | razem<br>total             | z miast<br>from<br>urban<br>areas | ze wsi<br>from<br>rural<br>areas | razem<br>total            | z miast<br>from<br>urban<br>areas | ze wsi<br>from<br>rural<br>areas |
|            | <b>Podregion<br/>nowosądecki (dok.)<br/>Subregion (cont.)</b>   |   |                                   |                                  |                            |                                   |                                  |                           |                                   |                                  |
|            | Powiaty (dok.):<br>Powiats (cont.):   |   |                                   |                                  |                            |                                   |                                  |                           |                                   |                                  |
| 1          | tatrzański ..... o  | 520                                     | 282                               | 238                              | 201                        | 114                               | 87                               | 319                       | 168                               | 151                              |
| 2          | ..... k   | 298                                     | 151                               | 147                              | 106                        | 61                                | 45                               | 192                       | 90                                | 102                              |
|            | Miasto na prawach powiatu<br>City with powiat status  |   |                                   |                                  |                            |                                   |                                  |                           |                                   |                                  |
| 3          | Nowy Sącz ..... o   | 569                                     | 245                               | 324                              | 569                        | 245                               | 324                              | x                         | x                                 | x                                |
| 4          | ..... k   | 325                                     | 132                               | 193                              | 325                        | 132                               | 193                              | x                         | x                                 | x                                |
| 5          | <b>Podregion<br/>oświęcimski ..... o</b>  | <b>5663</b>                             | <b>3326</b>                       | <b>2337</b>                      | <b>2382</b>                | <b>1192</b>                       | <b>1190</b>                      | <b>3281</b>               | <b>2134</b>                       | <b>1147</b>                      |
| 6          | <b>Subregion ..... k</b>  | <b>3024</b>                             | <b>1740</b>                       | <b>1284</b>                      | <b>1278</b>                | <b>643</b>                        | <b>635</b>                       | <b>1746</b>               | <b>1097</b>                       | <b>649</b>                       |
|            | Powiaty:<br>Powiats:  |   |                                   |                                  |                            |                                   |                                  |                           |                                   |                                  |
| 7          | chrzanowski ..... o   | 1251                                    | 877                               | 374                              | 730                        | 477                               | 253                              | 521                       | 400                               | 121                              |
| 8          | ..... k   | 659                                     | 453                               | 206                              | 387                        | 251                               | 136                              | 272                       | 202                               | 70                               |
| 9          | olkuski ..... o   | 964                                     | 592                               | 372                              | 439                        | 230                               | 209                              | 525                       | 362                               | 163                              |
| 10         | ..... k   | 534                                     | 332                               | 202                              | 236                        | 127                               | 109                              | 298                       | 205                               | 93                               |
| 11         | oświęcimski ..... o   | 1545                                    | 860                               | 685                              | 720                        | 301                               | 419                              | 825                       | 559                               | 266                              |
| 12         | ..... k   | 811                                     | 446                               | 365                              | 391                        | 173                               | 218                              | 420                       | 273                               | 147                              |
| 13         | suski ..... o   | 577                                     | 263                               | 314                              | 173                        | 67                                | 106                              | 404                       | 196                               | 208                              |
| 14         | ..... k   | 300                                     | 136                               | 164                              | 81                         | 32                                | 49                               | 219                       | 104                               | 115                              |
| 15         | wadowicki ..... o   | 1326                                    | 734                               | 592                              | 320                        | 117                               | 203                              | 1006                      | 617                               | 389                              |
| 16         | ..... k   | 720                                     | 373                               | 347                              | 183                        | 60                                | 123                              | 537                       | 313                               | 224                              |
| 17         | <b>Podregion<br/>tarnowski ..... o</b>  | <b>3609</b>                             | <b>1767</b>                       | <b>1842</b>                      | <b>1223</b>                | <b>436</b>                        | <b>787</b>                       | <b>2386</b>               | <b>1331</b>                       | <b>1055</b>                      |
| 18         | <b>Subregion ..... k</b>  | <b>1955</b>                             | <b>942</b>                        | <b>1013</b>                      | <b>674</b>                 | <b>242</b>                        | <b>432</b>                       | <b>1281</b>               | <b>700</b>                        | <b>581</b>                       |
|            | Powiaty:<br>Powiats:  |   |                                   |                                  |                            |                                   |                                  |                           |                                   |                                  |
| 19         | brzeski ..... o   | 696                                     | 360                               | 336                              | 152                        | 64                                | 88                               | 544                       | 296                               | 248                              |
| 20         | ..... k   | 360                                     | 194                               | 166                              | 87                         | 41                                | 46                               | 273                       | 153                               | 120                              |
| 21         | dąbrowski ..... o   | 404                                     | 156                               | 248                              | 128                        | 37                                | 91                               | 276                       | 119                               | 157                              |
| 22         | ..... k   | 212                                     | 74                                | 138                              | 69                         | 20                                | 49                               | 143                       | 54                                | 89                               |
| 23         | tarnowski ..... o   | 1779                                    | 989                               | 790                              | 213                        | 73                                | 140                              | 1566                      | 916                               | 650                              |
| 24         | ..... k   | 987                                     | 536                               | 451                              | 122                        | 43                                | 79                               | 865                       | 493                               | 372                              |
|            | Miasto na prawach powiatu<br>City with powiat status  |   |                                   |                                  |                            |                                   |                                  |                           |                                   |                                  |
| 25         | Tarnów ..... o  | 730                                     | 262                               | 468                              | 730                        | 262                               | 468                              | x                         | x                                 | x                                |
| 26         | ..... k   | 396                                     | 138                               | 258                              | 396                        | 138                               | 258                              | x                         | x                                 | x                                |

a Zameldowania. b Wymeldowania.

a Registrations. b Deregistrations.

| Odplyw <sup>b</sup> Outflow <sup>b</sup> |                            |                           |                             |                            |                           |                            |                            |                           | Saldo migracji<br>Net migration |                              |                          | Lp.<br>No. |
|--|----------------------------|---------------------------|-----------------------------|----------------------------|---------------------------|----------------------------|----------------------------|---------------------------|---------------------------------|------------------------------|--------------------------|------------|
| ogółem<br>grand total                    |                            |                           | z miast<br>from urban areas |                            |                           | ze wsi<br>from rural areas |                            |                           | ogółem<br>total                 | w miastach<br>in urban areas | na wsi<br>in rural areas |            |
| razem<br>total                           | do miast<br>to urban areas | na wieś<br>to rural areas | razem<br>total              | do miast<br>to urban areas | na wieś<br>to rural areas | razem<br>total             | do miast<br>to urban areas | na wieś<br>to rural areas |                                 |                              |                          |            |
| 450                                      | 187                        | 263                       | 228                         | 109                        | 119                       | 222                        | 78                         | 144                       | 70                              | -27                          | 97                       | 1          |
| 255                                      | 105                        | 150                       | 128                         | 59                         | 69                        | 127                        | 46                         | 81                        | 43                              | -22                          | 65                       | 2          |
| 858                                      | 293                        | 565                       | 858                         | 293                        | 565                       | x                          | x                          | x                         | -289                            | -289                         | x                        | 3          |
| 436                                      | 152                        | 284                       | 436                         | 152                        | 284                       | x                          | x                          | x                         | -111                            | -111                         | x                        | 4          |
| <b>5925</b>                              | <b>2869</b>                | <b>3056</b>               | <b>3349</b>                 | <b>1420</b>                | <b>1929</b>               | <b>2576</b>                | <b>1449</b>                | <b>1127</b>               | <b>-262</b>                     | <b>-967</b>                  | <b>705</b>               | <b>5</b>   |
| <b>3147</b>                              | <b>1541</b>                | <b>1606</b>               | <b>1734</b>                 | <b>754</b>                 | <b>980</b>                | <b>1413</b>                | <b>787</b>                 | <b>626</b>                | <b>-123</b>                     | <b>-456</b>                  | <b>333</b>               | <b>6</b>   |
| 1280                                     | 738                        | 542                       | 927                         | 504                        | 423                       | 353                        | 234                        | 119                       | -29                             | -197                         | 168                      | 7          |
| 660                                      | 386                        | 274                       | 466                         | 253                        | 213                       | 194                        | 133                        | 61                        | -1                              | -79                          | 78                       | 8          |
| 1134                                     | 581                        | 553                       | 711                         | 318                        | 393                       | 423                        | 263                        | 160                       | -170                            | -272                         | 102                      | 9          |
| 609                                      | 313                        | 296                       | 383                         | 177                        | 206                       | 226                        | 136                        | 90                        | -75                             | -147                         | 72                       | 10         |
| 1595                                     | 751                        | 844                       | 966                         | 362                        | 604                       | 629                        | 389                        | 240                       | -50                             | -246                         | 196                      | 11         |
| 837                                      | 400                        | 437                       | 485                         | 190                        | 295                       | 352                        | 210                        | 142                       | -26                             | -94                          | 68                       | 12         |
| 630                                      | 292                        | 338                       | 192                         | 88                         | 104                       | 438                        | 204                        | 234                       | -53                             | -19                          | -34                      | 13         |
| 332                                      | 147                        | 185                       | 106                         | 48                         | 58                        | 226                        | 99                         | 127                       | -32                             | -25                          | -7                       | 14         |
| 1286                                     | 507                        | 779                       | 553                         | 148                        | 405                       | 733                        | 359                        | 374                       | 40                              | -233                         | 273                      | 15         |
| 709                                      | 295                        | 414                       | 294                         | 86                         | 208                       | 415                        | 209                        | 206                       | 11                              | -111                         | 122                      | 16         |
| <b>3839</b>                              | <b>1724</b>                | <b>2115</b>               | <b>1734</b>                 | <b>645</b>                 | <b>1089</b>               | <b>2105</b>                | <b>1079</b>                | <b>1026</b>               | <b>-230</b>                     | <b>-511</b>                  | <b>281</b>               | <b>17</b>  |
| <b>2100</b>                              | <b>961</b>                 | <b>1139</b>               | <b>949</b>                  | <b>378</b>                 | <b>571</b>                | <b>1151</b>                | <b>583</b>                 | <b>568</b>                | <b>-145</b>                     | <b>-275</b>                  | <b>130</b>               | <b>18</b>  |
| 751                                      | 323                        | 428                       | 237                         | 88                         | 149                       | 514                        | 235                        | 279                       | -55                             | -85                          | 30                       | 19         |
| 379                                      | 171                        | 208                       | 121                         | 51                         | 70                        | 258                        | 120                        | 138                       | -19                             | -34                          | 15                       | 20         |
| 475                                      | 232                        | 243                       | 148                         | 70                         | 78                        | 327                        | 162                        | 165                       | -71                             | -20                          | -51                      | 21         |
| 276                                      | 137                        | 139                       | 97                          | 50                         | 47                        | 179                        | 87                         | 92                        | -64                             | -28                          | -36                      | 22         |
| 1545                                     | 824                        | 721                       | 281                         | 142                        | 139                       | 1264                       | 682                        | 582                       | 234                             | -68                          | 302                      | 23         |
| 880                                      | 464                        | 416                       | 166                         | 88                         | 78                        | 714                        | 376                        | 338                       | 107                             | -44                          | 151                      | 24         |
| 1068                                     | 345                        | 723                       | 1068                        | 345                        | 723                       | x                          | x                          | x                         | -338                            | -338                         | x                        | 25         |
| 565                                      | 189                        | 376                       | 565                         | 189                        | 376                       | x                          | x                          | x                         | -169                            | -169                         | x                        | 26         |

**TABL. 8 (24). MIGRACJE WEWNĘTRZNE LUDNOŚCI NA POBYT CZASOWY W 2012 R.**  
 Stan w dniu 31 XII  
*INTERNAL MIGRATION OF POPULATION FOR TEMPORARY STAY IN 2012*  
*As of 31 XII*

| WYSZCZEGÓLNIENIE<br><i>SPECIFICATION</i>                    | Zameldowani na pobyt<br>czasowy<br><i>Registered for temporary stay</i> |                                  |                                | Czasowo nieobecni w miejscu<br>stałego zameldowania<br><i>Temporarily absent from place<br/>of permanent residence</i> |                                  |                                | Saldo<br><i>Net migration</i> |                                  |                                |
|---|---|----------------------------------|--------------------------------|--|----------------------------------|--------------------------------|-------------------------------|----------------------------------|--------------------------------|
|   | ogółem<br><i>total</i>  | miasta<br><i>urban<br/>areas</i> | wieś<br><i>rural<br/>areas</i> | ogółem<br><i>total</i>   | miasta<br><i>urban<br/>areas</i> | wieś<br><i>rural<br/>areas</i> | ogółem<br><i>total</i>        | miasta<br><i>urban<br/>areas</i> | wieś<br><i>rural<br/>areas</i> |
| <b>WOJEWÓDZTWO .....</b><br><b>VOIVODSHIP</b>               | <b>67682</b>  | <b>43245</b>                     | <b>24437</b>                   | <b>56945</b>   | <b>28805</b>                     | <b>28140</b>                   | <b>10737</b>                  | <b>14440</b>                     | <b>-3703</b>                   |
| <b>Podregion krakowski .....</b><br><i>Subregion</i>        | <b>12828</b>  | <b>3594</b>                      | <b>9234</b>                    | <b>11019</b>   | <b>2603</b>                      | <b>8416</b>                    | <b>1809</b>                   | <b>991</b>                       | <b>818</b>                     |
| Powiaty:<br><i>Powiats:</i>                                 |   |                                  |                                |  |                                  |                                |                               |                                  |                                |
| bocheński .....   | 1965  | 864                              | 1101                           | 1968   | 634                              | 1334                           | -3                            | 230                              | -233                           |
| krakowski .....   | 5142  | 840                              | 4302                           | 3802   | 626                              | 3176                           | 1340                          | 214                              | 1126                           |
| miechowski .....  | 906   | 273                              | 633                            | 1099   | 275                              | 824                            | -193                          | -2                               | -191                           |
| myślenicki .....  | 2083  | 738                              | 1345                           | 1828   | 479                              | 1349                           | 255                           | 259                              | -4                             |
| proszowicki .....   | 787   | 206                              | 581                            | 867  | 153                              | 714                            | -80                           | 53                               | -133                           |
| wielicki .....  | 1945  | 673                              | 1272                           | 1455   | 436                              | 1019                           | 490                           | 237                              | 253                            |
| <b>Podregion m. Kraków .....</b><br><i>Subregion</i>        | <b>26435</b>  | <b>26435</b>                     | <b>x</b>                       | <b>11392</b>   | <b>11392</b>                     | <b>x</b>                       | <b>15043</b>                  | <b>15043</b>                     | <b>x</b>                       |
| Miasto na prawach powiatu<br><i>City with powiat status</i> |   |                                  |                                |  |                                  |                                |                               |                                  |                                |
| Kraków .....  | 26435   | 26435                            | x                              | 11392  | 11392                            | x                              | 15043                         | 15043                            | x                              |
| <b>Podregion<br/>nowosądecki .....</b><br><i>Subregion</i>  | <b>11033</b>  | <b>4702</b>                      | <b>6331</b>                    | <b>14097</b>   | <b>5461</b>                      | <b>8636</b>                    | <b>-3064</b>                  | <b>-759</b>                      | <b>-2305</b>                   |
| Powiaty:<br><i>Powiats:</i>                                 |   |                                  |                                |  |                                  |                                |                               |                                  |                                |
| gorlicki .....  | 1466  | 579                              | 887                            | 2376   | 885                              | 1491                           | -910                          | -306                             | -604                           |
| limanowski .....  | 2142  | 500                              | 1642                           | 2488   | 525                              | 1963                           | -346                          | -25                              | -321                           |
| nowosądecki .....   | 2711  | 749                              | 1962                           | 3771   | 901                              | 2870                           | -1060                         | -152                             | -908                           |
| nowotarski .....  | 2378  | 996                              | 1382                           | 2794   | 995                              | 1799                           | -416                          | 1                                | -417                           |
| tatrzański .....  | 1202  | 744                              | 458                            | 1197   | 684                              | 513                            | 5                             | 60                               | -55                            |
| Miasto na prawach powiatu<br><i>City with powiat status</i> |   |                                  |                                |  |                                  |                                |                               |                                  |                                |
| Nowy Sącz .....   | 1134  | 1134                             | x                              | 1471   | 1471                             | x                              | -337                          | -337                             | x                              |
| <b>Podregion<br/>oświęcimski .....</b><br><i>Subregion</i>  | <b>9971</b>   | <b>4986</b>                      | <b>4985</b>                    | <b>12095</b>   | <b>6216</b>                      | <b>5879</b>                    | <b>-2124</b>                  | <b>-1230</b>                     | <b>-894</b>                    |
| Powiaty:<br><i>Powiats:</i>                                 |   |                                  |                                |  |                                  |                                |                               |                                  |                                |
| chrzanowski .....   | 2034  | 1279                             | 755                            | 2586   | 1740                             | 846                            | -552                          | -461                             | -91                            |
| olkuski .....   | 1626  | 796                              | 830                            | 2100   | 1164                             | 936                            | -474                          | -368                             | -106                           |
| oświęcimski .....   | 2360  | 1410                             | 950                            | 2670   | 1652                             | 1018                           | -310                          | -242                             | -68                            |
| suski .....   | 1535  | 550                              | 985                            | 1818   | 534                              | 1284                           | -283                          | 16                               | -299                           |
| wadowicki .....   | 2416  | 951                              | 1465                           | 2921   | 1126                             | 1795                           | -505                          | -175                             | -330                           |
| <b>Podregion tarnowski .....</b><br><i>Subregion</i>        | <b>7415</b>   | <b>3528</b>                      | <b>3887</b>                    | <b>8342</b>  | <b>3133</b>                      | <b>5209</b>                    | <b>-927</b>                   | <b>395</b>                       | <b>-1322</b>                   |
| Powiaty:<br><i>Powiats:</i>                                 |   |                                  |                                |  |                                  |                                |                               |                                  |                                |
| brzeski .....   | 1356  | 269                              | 1087                           | 1571   | 386                              | 1185                           | -215                          | -117                             | -98                            |
| dąbrowski .....   | 906   | 349                              | 557                            | 1147   | 248                              | 899                            | -241                          | 101                              | -342                           |
| tarnowski .....   | 2792  | 549                              | 2243                           | 3565   | 440                              | 3125                           | -773                          | 109                              | -882                           |
| Miasto na prawach powiatu<br><i>City with powiat status</i> |   |                                  |                                |  |                                  |                                |                               |                                  |                                |
| Tarnów .....  | 2361  | 2361                             | x                              | 2059   | 2059                             | x                              | 302                           | 302                              | x                              |



## RYNEK PRACY. WYNAGRODZENIA

## Uwagi ogólne

## Pracujący

1. Dane opracowano na podstawie sprawozdawczości oraz szacunków (m.in. w zakresie gospodarstw indywidualnych w rolnictwie).

2. Dane o pracujących dotyczą osób wykonujących pracę przynoszącą im zarobek lub dochód; do pracujących według faktycznego miejsca pracy zalicza się:

- 1) osoby zatrudnione na podstawie stosunku pracy (umowa o pracę, powołanie, mianowanie, wybór lub stosunek służbowy);
- 2) pracodawców i pracujących na własny rachunek, a mianowicie:
  - a) właścicieli, współwłaścicieli i dzierżawców gospodarstw indywidualnych w rolnictwie (łącznie z pomagającymi członkami ich rodzin), z pewnymi wyłączeniami w latach 2005-2009; patrz ust. 4 na str. 162,
  - b) właścicieli i współwłaścicieli (łącznie z pomagającymi członkami ich rodzin; z wyłączeniem wspólników spółek, którzy nie pracują w spółce) podmiotów prowadzących działalność gospodarczą poza gospodarstwami indywidualnymi w rolnictwie,
  - c) inne osoby pracujące na własny rachunek, np. osoby wykonujące wolne zawody;
- 3) osoby wykonujące pracę nakładczą;
- 4) agentów (łącznie z pomagającymi członkami ich rodzin oraz osobami zatrudnionymi przez agentów);
- 5) członków spółdzielni produkcji rolniczej (rolniczych spółdzielni produkcyjnych i spółdzielni powstałych na ich bazie oraz spółdzielni kółek rolniczych);
- 6) duchownych pełniących obowiązki duszpasterskie.

**3. Pełnozatrudnieni** są to osoby zatrudnione w pełnym wymiarze czasu pracy obowiązującym w danym zakładzie pracy lub na danym stanowisku pracy, w tym również osoby, które zgodnie z obowiązującymi przepisami pracują w skróconym czasie pracy, np. z tytułu warunków szkodliwych dla zdrowia lub przedłużonym czasie pracy, np. dozorczy mienia.

LABOUR MARKET.  
WAGES AND SALARIES

## General notes

## Employed persons

1. Data were compiled on the basis of reports as well as estimates (among others in regard to private farms in agriculture).

2. Data regarding employment concern persons performing work providing earnings or income; employed persons by actual workplace include:

- 1) employees hired on the basis of an employment contract (labour contract, posting, appointment, election or service relation);
- 2) employers and own-account workers, i.e.:
  - a) owners, co-owners and leaseholders of private farms in agriculture (including contributing family workers), with some exceptions in years 2005-2009; see item 4 on page 162,
  - b) owners and co-owners (including contributing family workers; excluding partners in companies who do not work in them) of entities conducting economic activity other than that related to private farms in agriculture,
  - c) other self-employed persons, e.g., persons practising learned professions;
- 3) outworkers;
- 4) agents (including contributing family workers and persons employed by agents);
- 5) members of agricultural production co-operatives (agricultural producers' co-operatives and co-operatives established on their basis as well as agricultural farmers' co-operatives);
- 6) clergy fulfilling priestly obligations.

**3. Full-time paid employees** are persons employed on a full-time basis, as defined by a given company or for a given position, as well as persons who, in accordance with regulations, work a shortened work-time period, e.g. due to hazardous conditions, or a longer work-time period, e.g. property caretaker.

**Niepełnozatrudnieni** są to osoby, które zgodnie z umową o pracę pracują stale w niepełnym wymiarze czasu pracy. Niepełnozatrudnieni w głównym miejscu pracy są to osoby, które oświadczyły, że dany zakład jest ich głównym miejscem pracy.

Dane dotyczące **pracujących według stanu w dniu 31 XII** podano bez przeliczenia niepełnozatrudnionych na pełnozatrudnionych, przy przyjęciu zasady jednorazowego ujmowania tych osób w **głównym miejscu pracy**.

4. Dane dotyczące **pracujących w gospodarstwach indywidualnych w rolnictwie według stanu w dniu 31 XII** w latach 2002-2009 wyznaczono na podstawie wyników Narodowego Spisu Powszechnego Ludności i Mieszkań 2002 oraz Powszechnego Spisu Rolnego 2002 oraz od 2010 r. na podstawie Powszechnego Spisu Rolnego 2010.

Do pracujących w gospodarstwach indywidualnych zaliczono osoby pracujące w gospodarstwach prowadzących działalność rolniczą, przy czym:

- 1) w latach 2005-2009 nie zaliczono osób pracujących:
  - a) w gospodarstwach o powierzchni użytków rolnych powyżej 1 ha produkujących **wyłącznie** na własne potrzeby;
  - b) w gospodarstwach o powierzchni użytków rolnych do 1,0 ha (łącznie z indywidualnymi właścicielami zwierząt gospodarskich nieposiadających użytków rolnych) produkujących **wyłącznie** lub **głównie** na własne potrzeby.
- 2) od 2010 r. ujęto wszystkich pracujących w tych gospodarstwach niezależnie od powierzchni użytków rolnych oraz przeznaczenia produkcji rolniczej (razem z produkującymi **wyłącznie** lub **głównie** na własne potrzeby).

Dane o pracujących w gospodarstwach indywidualnych w rolnictwie od 2010 r. nie są w pełni porównywalne z danymi za lata poprzednie.

5. Dane dotyczące **przeciętnego zatrudnienia** ujmują wyłącznie zatrudnionych na podstawie stosunku pracy. Informacje dotyczą pracowników pełnozatrudnionych oraz niepełnozatrudnionych w przeliczeniu na pełnozatrudnionych.

6. Dane nie obejmują jednostek budżetowych prowadzących działalność w zakresie obrony narodowej i bezpieczeństwa publicznego, a także fundacji, stowarzyszeń, partii politycznych, związków zawodowych, organizacji społecznych, organizacji pracodawców, samorządu gospodarczego i zawodowego, rolników indywidualnych, duchownych oraz podmiotów gospodarczych o liczbie pracujących do 9 osób (za wyjątkiem tablicy przeglądowej „Ważniejsze dane o województwie”).

***Part-time paid employees** are persons who, in accordance with labour contracts, regularly work on a part-time basis. Part-time paid employees in the main workplace are persons who declared that the given workplace is their main workplace.*

*Data concerning employment as of 31 XII are presented without converting part-time paid employees into full-time paid employees, each person being listed once according to the main job.*

4. Data concerning employed persons on private farms in agriculture as of 31 XII in 2002-2009 were estimated on the basis of the results of the Population and Housing Census 2002 as well as the Agricultural Census 2002 as well as since 2010 on the basis of the Agricultural Census 2010.

*The following employed persons on private farms conducting agricultural activity are included in the group of employed persons on private farms, while:*

- 1) in 2005-2009 are not included the following employed persons:
  - a) on farms with the area more than 1 ha of agricultural land producing **exclusively** for their own needs;
  - b) on farms with the area to 1 ha of agricultural land (including individual owners of livestock who do not possess agricultural land) producing **exclusively** or **mainly** for their own needs.
- 2) since 2010 are included the whole number of employed persons on those farms independently from area of agricultural land as well as from destination of agricultural output (including producing **exclusively** or **mainly** for their own needs).

*Data regarding employed persons on private farms in agriculture since 2010 are not strictly comparable to those for previous years.*

5. Data concerning the average paid employment include exclusively employees hired on the basis of an employment contract. Information concerns full- and part-time paid employees in terms of full-time paid employees.

6. Data do not include budgetary entities conducting activity within the scope of national defence and public safety as well as foundations, associations, political parties, trade unions, social organizations, employers organizations, economic and professional self-government, individual farmers, clergy and economic entities employing up to 9 persons (excluding review table "Major data on the voivodship").

## Bezrobocie rejestrowane

1. Dane o liczbie **bezrobotnych zarejestrowanych** obejmują osoby, które zgodnie z ustawą z dnia 20 IV 2004 r. o promocji zatrudnienia i instytucjach rynku pracy, obowiązującą od 1 VI 2004 r. (Dz. U. Nr 99, poz. 1001, z późniejszymi zmianami), określone są jako bezrobotne.

Pod pojęciem bezrobotnego należy rozumieć osobę, która ukończyła 18 lat a nie ukończyła 60 lat w przypadku kobiet i 65 lat w przypadku mężczyzn, jest osobą niezatrudnioną i niewykonyującą innej pracy zarobkowej, zdolną i gotową do podjęcia zatrudnienia w pełnym wymiarze czasu pracy (bądź, jeśli jest to osoba niepełnosprawna - zdolna i gotowa do podjęcia zatrudnienia co najmniej w połowie tego wymiaru czasu pracy), nieuczącą się w szkole, z wyjątkiem szkół dla dorosłych (lub przystępującą do egzaminu eksternistycznego z zakresu tej szkoły) lub szkół wyższych w systemie studiów niestacjonarnych, zarejestrowaną we właściwym dla miejsca zameldowania (stałego lub czasowego) powiatowym urzędzie pracy oraz poszukującą zatrudnienia lub innej pracy zarobkowej, z dodatkowymi wyłączeniami dotyczącymi źródeł dochodów, zapisanymi w ustawie.

### 2. Bezrobotni znajdujący się w szczególnej sytuacji na rynku pracy:

- **długotrwale bezrobotni** są to osoby pozostające w rejestrze powiatowego urzędu pracy łącznie przez okres ponad 12 miesięcy w okresie ostatnich 2 lat, z wyłączeniem (od listopada 2005 r.) okresów odbywania stażu i przygotowania zawodowego w miejscu pracy,
- **bezrobotni do 25 roku życia** są to osoby, które do dnia zastosowania wobec nich usług lub instrumentów rynku pracy nie ukończyły 25 roku życia. Do października 2005 r., były to osoby, które w roku kalendarzowym nie ukończyły 25 lat),
- **bezrobotni powyżej 50 roku życia** są to osoby, które w dniu zastosowania wobec nich usług lub instrumentów rynku pracy ukończyły co najmniej 50 rok życia. Do października 2005 r. były to osoby, które w roku kalendarzowym ukończyły co najmniej 50 lat,
- **bezrobotni bez kwalifikacji zawodowych** są to osoby nieposiadające kwalifikacji do wykonywania jakiegokolwiek zawodu, poświadczonych dyplomem, świadectwem, zaświadczeniem instytucji szkoleniowej lub innym dokumentem uprawniającym do wykonywania zawodu. Od listopada 2005 r. - łącznie z osobami z wykształceniem średnim ogólnokształcącym.

3. **Stopę bezrobocia rejestrowanego** obliczono jako stosunek liczby bezrobotnych zarejestrowanych do liczby cywilnej ludności aktywnej zawo-

## Registered unemployment

1. *Data regarding registered unemployed persons include persons who, in accordance with the Law dated 20 IV 2004 on Promoting Employment and Labour Market Institutions, in force since 1 VI 2004 (Journal of Laws No. 99, item 1001, with later amendments), are classified as unemployed.*

*An unemployed person is understood as a person who is at least 18 years old and is less than 60 in case of women and less than 65 in case of men, is not employed and not performing any other kind of paid work who is capable of work and ready to take full-time employment obligatory for a given job or service (or in case he/she is a disabled person – capable and ready to take work comprising no less than a half of working time), not attending a school with the exception of schools for adults (or taking extra curriculum exam within the scope of this school programme) or tertiary schools in part-time programme, looking for employment or other kind of paid work and registered in a powiat labour office, appropriate for his/her permanent stay, with additional provisions concerning the sources of income, included in the mentioned law.*

### 2. Unemployed persons with a specific situation on the labour market:

- *the long term unemployed are persons remaining in the register rolls of the powiat labour office for the overall period of over 12 months during the last two years, excluding (since November 2005) periods of traineeship and occupational preparation at the work place,*
- *the unemployed aged up to 25 years are persons who were under 25 years of age on the day they became recipients of the labour market instruments. Until October 2005 they were persons, who were aged less than 25 in the calendar year,*
- *the unemployed over 50 years old are persons who were over 50 years of age on the day they became recipients of the labour market instruments. Until October 2005 they were persons, who were aged at least 50 years in the calendar year,*
- *the unemployed without occupational qualifications are persons who do not have qualifications for performing any occupation confirmed by a diploma, certificate, certificate issued by a training institution or any other document entitling them to perform an occupation. Since November 2005 it also concerns persons with general secondary education.*

3. *The registered unemployment rate is calculated as the relation of the number of registered unemployed persons to the economically active*

dowo, tj. bez osób odbywających czynną służbę wojskową oraz pracowników jednostek budżetowych prowadzących działalność w zakresie obrony narodowej i bezpieczeństwa publicznego.

### Warunki pracy

1. Informacje o wypadkach przy pracy obejmują wszystkie wypadki przy pracy, jak również wypadki traktowane na równi z wypadkami przy pracy, niezależnie od tego, czy wykazana została niezdolność do pracy. Informacje o wypadkach przy pracy w jednostkach budżetowych prowadzących działalność w zakresie obrony narodowej i bezpieczeństwa publicznego dotyczą tylko pracowników cywilnych.

Dane o wypadkach przy pracy, poza gospodarstwami indywidualnymi w rolnictwie, uzyskiwane są ze statystycznej karty wypadku przy pracy.

**Za jeden wypadek przy pracy liczy się wypadek każdej pracującej osoby poszkodowanej w wypadku indywidualnym, jak również w wypadku zbiorowym.**

2. **Wypadek przy pracy** uważa się nagle zdarzenie wywołane przyczyną zewnętrzną, powodujące uraz lub śmierć, które nastąpiło w związku z pracą:

- 1) podczas lub w związku z wykonywaniem przez pracownika zwykłych czynności lub poleceń przełożonych oraz czynności na rzecz pracodawcy, nawet bez polecenia;
- 2) w czasie pozostawiania pracownika w dyspozycji pracodawcy w drodze między siedzibą pracodawcy a miejscem wykonywania obowiązku wynikającego ze stosunku pracy.

**Na równi z wypadkiem przy pracy**, w zakresie uprawnień do świadczeń określonych w ustawie o ubezpieczeniu społecznym z tytułu wypadków przy pracy i chorób zawodowych, traktuje się wypadek, któremu pracownik uległ:

- 1) w czasie podróży służbowej;
- 2) podczas szkolenia w zakresie powszechnej samoobrony;
- 3) przy wykonywaniu zadań zleconych przez działające u pracodawcy organizacje związkowe.

**Za wypadek przy pracy uważa się również** nagle zdarzenie, powodujące uraz lub śmierć, które nastąpiło w okresie ubezpieczenia wypadkowego podczas:

- 1) uprawiania sportu w trakcie zawodów i treningów przez osobę pobierającą stypendium sportowe;
- 2) wykonywania odpłatnie pracy w czasie odbywania kary pozbawienia wolności lub tymczasowego aresztowania;
- 3) pełnienia mandatu posła lub senatora, pobie-

*civilian, i.e., excluding persons in active military service as well as employees of budgetary entities conducting activity within the scope of national defence and public safety.*

### Working conditions

1. *Information regarding accidents at work includes all accidents at work, as well as accidents treated equally to accidents at work, regardless of proved inability to work. Information regarding accidents at work in budgetary entities conducting activity within the scope of national defence and public safety concerns only civilian employees.*

*Data regarding accidents at work, excluding private farms in agriculture, are obtained from statistical reports of accidents at work.*

**Each accident, regardless whether the person injured was injured during an individual or mass accident, is counted as a single accident at work.**

2. **Accident at work** is understood as a sudden event, caused by external reason which leads to injury or death, which happened in connection with work:

- 1) *during or in connection with performance of ordinary activities or instructions by the employee and activities for the employers, even without instructions;*
- 2) *when the employee remains at the disposal of the employers on the way between the seat of the employer and the place of performing the duty, which is a result of work relations.*

**Every accident is treated equally to accident at work**, as regards entitlement to benefits defined in the law on social insurance by virtue of accidents at work and occupational diseases if the employee had such accident:

- 1) *during a business trip;*
- 2) *during a training within the scope of common self-defence;*
- 3) *at performing tasks ordered by trade union organizations, functioning at the employer.*

**Accident at work is also understood as a sudden incident, causing injury or death, which happened within the term of accident insurance during:**

- 1) *practising sports during competitions and trainings by a person receiving sport scholarship;*
- 2) *performance of paid work in the time of serving imprisonment sentences or temporary detentions;*
- 3) *carrying out a mandate by members of parlia-*

- rającego uposażenie;
- 4) sprawowania mandatu posła do Parlamentu Europejskiego wybranego w Rzeczypospolitej Polskiej;
  - 5) odbywania - na podstawie skierowania wydanego przez powiatowy urząd pracy lub inny podmiot kierujący - szkolenia lub stażu związanego z pobieraniem przez absolwenta stypendium;
  - 6) wykonywania przez członka rolniczej spółdzielni produkcyjnej, spółdzielni kółek rolniczych oraz przez inną osobę traktowaną na równi z członkiem spółdzielni, pracy na rzecz tych spółdzielni;
  - 7) wykonywania lub współpracy przy wykonywaniu pracy na podstawie umowy agencyjnej, umowy-zlecenia lub umowy o świadczenie usług;
  - 8) wykonywania zwykłych czynności związanych z prowadzeniem lub współpracą przy prowadzeniu działalności pozarolniczej;
  - 9) wykonywania przez osobę duchowną czynności religijnych lub czynności związanych z powierzonymi funkcjami duszpasterskimi lub zakonnymi;
  - 10) odbywania zastępczych form służby wojskowej;
  - 11) nauki w Krajowej Szkole Administracji Publicznej przez słuchaczy pobierających stypendium.

**3. Za ciężki wypadek przy pracy** uważa się wypadek, w wyniku którego nastąpiło ciężkie uszkodzenie ciała, a mianowicie: utrata wzroku, słuchu, mowy, zdolności płodzenia lub inne uszkodzenie ciała albo rozstrój zdrowia, naruszające podstawowe funkcje organizmu, a także choroba nieuleczalna lub zagrażająca życiu, trwała choroba psychiczna, trwała, całkowita lub znaczna niezdolność do pracy w zawodzie albo trwałe poważne zeszpecenie lub zniekształcenie ciała.

**4. Za śmiertelny wypadek przy pracy** uważa się wypadek, w wyniku którego nastąpiła śmierć osoby poszkodowanej na miejscu wypadku lub w okresie 6 miesięcy od chwili wypadku.

**5.** Wypadki przy pracy klasyfikuje się m.in. według **wydarzeń** je powodujących (określających rodzaj kontaktu człowieka z czynnikiem, który spowodował wypadek) oraz **przyczyn** wypadków (wszelkich braków i nieprawidłowości związanych z czynnikami materialnymi, z organizacją pracy, z nieprawidłowym zachowaniem się pracownika). Każdy wypadek przy pracy jest wynikiem jednego wydarzenia, ale najczęściej kilku przyczyn, w związku z tym suma przyczyn jest większa od ogólnej liczby wypadków. Wydarzenia powodujące urazy pogrupowano od 2005 r. zgodnie z zaleceniami EUROSTAT-u.

*ment or senate, who receive salaries;*

- 4) *-serving the mandate of the European Parliament member elected in the Republic of Poland;*
- 5) *stay - on the basis of appointment issues by powiat labour office or other supervising entity - at a training or internship connected with a scholarship received by school-leavers;*
- 6) *performance of work, by members of agricultural producers' co-operatives, agricultural farmers' co-operatives and by other persons treated equally to members of co-operatives, for the benefit of these co-operatives;*
- 7) *performance or co-operation at performance of work on the basis of agency agreements, contracts of mandate or contracts of services;*
- 8) *performance of ordinary activities connected with conducting non-agricultural economic activities or co-operation at conducting them;*
- 9) *performance of religious activities or activities connected with entrusted pastoral or monastic functions by clergymen;*
- 10) *-serving supplementary forms of military service;*
- 11) *education at the National School of Public Administration by students, who receive scholarships.*

**3. A serious accident at work** is an accident which results in serious bodily harm, i.e., loss of sight, hearing, speech, fertility, or which results in other bodily harm or in health-related problems, disrupting primary bodily functions, as well as which results in incurable and life-threatening diseases, permanent mental illness, a permanent, total or significant inability to work in the profession or in a permanent significant disfigurement or distortion of the body.

**4. A fatal accident at work** is an accident during which the person injured dies at the site of the accident or within a period of 6 months from the date of the accident.

**5.** Accidents at work are classified, i.a., according to **contact-mode of injury** which directly cause them (describing the type of contact of the person injured with the factor which caused the accident) as well as according to their **causes** (all short-comings and irregularities connected with material factors, organization of work, incorrect employee action). Each accident at work is the result of a single event, but frequently the result of several causes, thus the sum of causes is greater than the total number of accidents. Contact-mode of injury since 2005 were grouped according to the EUROSTAT recommendation.

6. Informacje o **zatrudnionych w warunkach zagrożenia** czynnikami szkodliwymi dla zdrowia opracowano na podstawie sprawozdawczości; dane:

- 1) obejmują zatrudnionych w podmiotach zaliczanych do sekcji: rolnictwo, leśnictwo, łowiectwo i rybactwo (bez gospodarstw indywidualnych w rolnictwie, łowiectwa i pozyskiwania zwierząt łownych, włączając działalność usługową oraz rybołówstwa w wodach morskich), górnictwo i wydobywanie, przetwórstwo przemysłowe, wytwarzanie i zaopatrywanie w energię elektryczną, gaz, parę wodną, gorącą wodę i powietrze do układów klimatyzacyjnych, dostawa wody; gospodarowanie ściekami i odpadami oraz działalność związana z rekultywacją, budownictwo (bez realizacji projektów budowlanych związanych ze wznoszeniem budynków), handel hurtowy i detaliczny; naprawa pojazdów samochodowych, włączając motocykle, transport i gospodarka magazynowa, informacja i komunikacja (bez działalności związanej z produkcją filmów, nagrań wideo, programów telewizyjnych, nagrań dźwiękowych i muzycznych oraz pozostałej działalności usługowej w zakresie informacji), działalność profesjonalna, naukowa i techniczna (w zakresie badań naukowych i prac rozwojowych oraz działalności weterynaryjnej), działalność w zakresie usług administrowania i działalność wspierająca (w zakresie wynajmu i dzierżawy, działalności organizatorów turystyki, pośredników i agentów turystycznych oraz pozostałej działalności usługowej w zakresie rezerwacji i działalności z nią związane oraz pozostałego sprzętania), edukacja (w zakresie szkół wyższych), opieka zdrowotna i pomoc społeczna (w zakresie opieki zdrowotnej), pozostała działalność usługowa (w zakresie naprawy i konserwacji komputerów i artykułów użytku osobistego i domowego);
- 2) dotyczą osób narażonych na działanie czynników związanych: ze środowiskiem pracy (substancje chemiczne, przemysłowe pyły zwiłkające, hałas, wibracje, gorący lub zimny mikroklimat itp.), z uciążliwością pracy (wymuszona pozycja ciała, nadmierne obciążenie fizyczne itp.) oraz z czynnikami mechanicznymi związanymi z maszynami szczególnie niebezpiecznymi.
- 3) do przeliczenia wskaźnika na 1000 zatrudnionych przyjęto liczbę zatrudnionych na podstawie stosunku pracy według stanu w dniu 31 XII z roku badanego.

## Wynagrodzenia

**1. Przeciętne miesięczne wynagrodzenia (nominalne)** przypadające na 1 zatrudnionego

6. *Information regarding persons working in hazardous conditions i.e., with substances hazardous to health is compiled on the basis of reports, data:*

- 1) *concern persons employed by entities included in the sections: agriculture, forestry and fishing (excluding private farms in agriculture, hunting, trapping and related service activities as well as marine fishing), mining and quarrying, manufacturing, electricity, gas, steam and air conditioning supply, water supply; sewage, waste management and remediation activities, construction (excluding development of building projects), wholesale and retail trade; repair of motor vehicles and motorcycles, transportation and storage, information and communication (excluding motion picture, video and television programme production, sound recording and music publishing activities as well as other information service activities), professional, scientific and technical activities (in the scope of scientific research and development as well as veterinary activities), administrative and support service activities (in the scope of rental and leasing activities; travel agency, tour operator as well as other reservation service and related activities and other cleaning activities), education (only tertiary education), human health and social work activities (in the scope of human health activities), other service activities (in the scope of repair of computers and personal and household goods);*
- 2) *concern persons exposed to factors connected with the work environment (chemical substances, fibrosis-inducing industrial dusts, noise, vibrations, hot or cold micro-climate, etc.), strenuous work conditions (forced body positioning, excessive physical exertion, etc.) as well as mechanical factors connected with particularly dangerous machinery.*
- 3) *the number of employees hired on the basis of an employment contract as of 31 XII from the surveyed year was assumed in calculating the ratio per 1000 paid employees.*

## Wages and salaries

**1. The average monthly (nominal) wages and salaries per paid employee were calculated**

obliczono przyjmując:

- wynagrodzenia osobowe, bez wynagrodzeń osób wykonujących pracę nakładczą oraz uczniów, a także osób zatrudnionych za granicą,
- wypłaty z tytułu udziału w zysku i w nadwyżce bilansowej w spółdzielniach,
- dodatkowe wynagrodzenia roczne dla pracowników jednostek sfery budżetowej,
- honoraria wypłacone niektórym grupom pracowników za prace wynikające z umowy o pracę, np. dziennikarzom, realizatorom filmów, programów radiowych i telewizyjnych.

Dane o przeciętnych wynagrodzeniach dotyczą osób pełnozatrudnionych oraz niepełnozatrudnionych w przeliczeniu na pełnozatrudnionych.

2. Dane o wynagrodzeniach podaje się **w ujęciu brutto**, tj. łącznie z zaliczkami na poczet podatku dochodowego od osób fizycznych oraz od 1999 r. ze składkami na obowiązkowe ubezpieczenia społeczne (emerytalne, rentowe i chorobowe) płaconymi przez ubezpieczonego pracownika.

### Świadczenia społeczne

1. **Świadczenia emerytalne i rentowe** (poza rolnikami indywidualnymi) dotyczą świadczeń wypłacanych w ramach pozarolniczego systemu ubezpieczeń społecznych przez Zakład Ubezpieczeń Społecznych - ze środków Funduszu Ubezpieczeń Społecznych i budżetu państwa - w ramach dotacji celowej oraz od 2007 r. odrębnego rozdziału wydatków budżetu państwa. Informacje o świadczeniach emerytalnych i rentowych rolników indywidualnych dotyczą świadczeń wypłacanych przez Kasę Rolniczego Ubezpieczenia Społecznego ze środków Funduszu Emerytalno-Rentowego i budżetu państwa - w ramach dotacji celowej oraz od 2007 r. odrębnego rozdziału wydatków budżetu państwa, a także ze środków Funduszu Ubezpieczeń Społecznych, w przypadku, gdy rolnicy posiadają uprawnienia do łącznego pobierania świadczeń z tych środków.

2. **Świadczenia emerytalne i rentowe** obejmują kwotę świadczeń należnych (bieżących i wyrównawczych) uwzględniającą od 2007 r. zmniejszenia m.in. z tytułu osiągnięcia przychodów z pracy.

assuming:

- *personal wages and salaries, excluding wages and salaries of persons engaged in outwork as well as apprentices and persons employed abroad,*
- *payments from profit and balance surplus in co-operatives,*
- *annual extra wages and salaries for employees of budgetary sphere entities,*
- *fees paid to selected groups of employees for performing work in accordance with a labour contract, e.g., to journalists, film producers, radio and television programme producers.*

*Data regarding average wages and salaries concern full-time paid employees as well as part-time paid employees in terms of full-time paid employees.*

2. *Data regarding wages and salaries are given in gross terms, i.e. including deductions for personal income taxes and since 1999 also employee's contributions to compulsory social security (retirement, pension and illness).*

### Social security benefits

1. **Retirement pay and pension benefits** (excluding farmers) concern benefits which are paid in regard to non-agricultural social security system by the Social Insurance Institution - from the source of the Social Insurance Fund and the state budget - within appropriated allocations as well as since 2007 the scope of separate division of the state budget expenditures. Information regarding retirement pay and pension benefits for farmers concerns benefits which are paid by the Agricultural Social Insurance Fund from the source of the Pension Fund and the state budget - within appropriated allocations as well as since 2007 the scope of separate division of the state budget expenditures as well as from the source of the Social Insurance Fund, in case of farmers who are authorized to receive benefits from those sources simultaneously.

2. **Retirement pay and pension benefits** include the amount of benefits due (current and compensatory) taking into account since 2007 the deductions, among others, in respect of earning revenue from work.

TABL. 1 (25). **PRACUJĄCY<sup>a</sup> W 2012 R.**  
Stan w dniu 31 XII  
**EMPLOYED PERSONS<sup>a</sup> IN 2012**  
As of 31 XII

| WYSZCZEGÓLNIENIE<br>SPECIFICATION              | Pracujący<br>Employed persons |                                 | W tym Of which  |  |   |
|--|-------------------------------|---------------------------------|---|--|---|
|  | ogółem<br>total               | w tym kobiety<br>of which women | Przemysł<br>i budownictwo<br>Industry and<br>construction | Handel; naprawa<br>pojazdów<br>samochodo-<br>wych <sup>A</sup> ; transport<br>i gospodarka<br>magazynowa;<br>zakwaterowanie<br>i gastronomia <sup>A</sup> ;<br>informacja<br>i komunikacja<br>Trade; repair<br>of motor<br>vehicles <sup>A</sup> ;<br>transportation<br>and storage;<br>accommoda-<br>tion and<br>catering <sup>A</sup> ;<br>information<br>and communi-<br>cation | Działalność<br>finansowa<br>i ubezpiecze-<br>niowa; obsługa<br>rynku nieru-<br>chomości oraz<br>pozostałe<br>usługi <sup>b</sup><br>Financial and<br>insurance<br>activities; real<br>estate activi-<br>ties and other<br>services <sup>b</sup> |
| <b>WOJEWÓDZTWO .....<br/>VOIVODSHIP</b>        | <b>708759</b>                 | <b>353844</b>                   | <b>232292</b>   | <b>178572</b>  | <b>294619</b>   |
| <b>Podregion krakowski .....<br/>Subregion</b> | <b>104878</b>                 | <b>52843</b>                    | <b>41194</b>  | <b>26606</b>   | <b>36096</b>  |
| POWIAT BOCHEŃSKI .....                         | 16776                         | 8396                            | 7393  | 2993   | 6320  |
| Gminy miejskie:<br>Urban gminas:               |                               |                                 |   |  |   |
| Bochnia .....                                  | 9966                          | 4936                            | 4617  | 1936   | 3396  |
| Gminy miejsko-wiejskie:<br>Urban-rural gminas: |                               |                                 |   |  |   |
| Nowy Wiśnicz .....                             | 1575                          | 678                             | 508   | 243  | 824   |
| w tym miasto .....<br>of which city            | 733                           | 414                             | 81  | 142  | 510   |
| Gminy wiejskie:<br>Rural gminas:               |                               |                                 |   |  |   |
| Bochnia .....                                  | 1664                          | 766                             | 914   | 212  | 518   |
| Drwinia .....                                  | 397                           | 203                             | 135   | 49   | 204   |
| Lipnica Murowana .....                         | 427                           | 278                             | 131   | 93   | 202   |
| Łapanów .....                                  | 862                           | 464                             | 319   | 156  | 386   |
| Rzezawa .....                                  | 801                           | 423                             | 359   | 86   | 342   |
| Trzciana .....                                 | 529                           | 298                             | 201   | 103  | 225   |
| Żegocina .....                                 | 555                           | 350                             | 209   | 115  | 223   |

<sup>a</sup> Według faktycznego miejsca pracy i rodzaju działalności; bez podmiotów gospodarczych o liczbie pracujących do 9 osób oraz gospodarstw indywidualnych w rolnictwie. <sup>b</sup> Pod pojęciem „pozostałe usługi” należy rozumieć następujące sekcje PKD: „Działalność profesjonalna, naukowa i techniczna”, „Administrowanie i działalność wspierająca”, „Administracja publiczna i obrona narodowa; obowiązkowe zabezpieczenia społeczne”, „Edukacja”, „Opieka zdrowotna i pomoc społeczna”, „Działalność związana z kulturą, rozrywką i rekreacją” oraz „Pozostała działalność usługowa”.

<sup>a</sup> By actual workplace and kind of activity; excluding economic entities employing up to 9 persons as well as private farms in agriculture. <sup>b</sup> The term “Other services” refers to the NACE Rev. 2 sections: “Professional, scientific and technical activities”, “Administrative and support service activities”, “Public administration and defence; compulsory social security”, “Education”, “Human health and social work activities”, “Arts, entertainment and recreation” and “Other service activities”.



TABL. 1 (25). **PRACUJĄCY<sup>a</sup> W 2012 R. (cd.)**  
Stan w dniu 31 XII  
**EMPLOYED PERSONS<sup>a</sup> IN 2012 (cont.)**  
As of 31 XII

| WYSZCZEGÓLNIENIE<br>SPECIFICATION              | Pracujący<br>Employed persons |                                 | W tym Of which  |  |   |
|--|-------------------------------|---------------------------------|---|--|---|
|  | ogółem<br>total               | w tym kobiety<br>of which women | Przemysł<br>i budownictwo<br>Industry and<br>construction | Handel; naprawa<br>pojazdów<br>samocho-<br>dowych <sup>Δ</sup> ; transport<br>i gospodarka<br>magazynowa;<br>zakwaterowanie<br>i gastronomia <sup>Δ</sup> ,<br>informacja<br>i komunikacja<br>Trade; repair<br>of motor<br>vehicles <sup>Δ</sup> ;<br>transportation<br>and storage;<br>accommoda-<br>tion and<br>catering <sup>Δ</sup> ;<br>information<br>and communi-<br>cation | Działalność<br>finansowa<br>i ubezpiecze-<br>niowa; obsługa<br>rynku nieru-<br>chomości oraz<br>pozostałe<br>usługi <sup>b</sup><br>Financial and<br>insurance<br>activities; real<br>estate activi-<br>ties and other<br>services <sup>b</sup> |
| POWIAT KRAKOWSKI .....                         | 43062                         | 20583                           | 16583   | 13564  | 12387   |
| Gminy miejsko-wiejskie:<br>Urban-rural gminas: |                               |                                 |   |  |   |
| Krzeszowice .....                              | 3801                          | 1972                            | 1607  | 742  | 1365  |
| w tym miasto .....                             | 2684                          | 1355                            | 1219  | 470  | 924   |
| of which city                                  |                               |                                 |   |  |   |
| Skawa .....                                    | 855                           | 492                             | 167   | 178  | 495   |
| w tym miasto .....                             | 532                           | 325                             | 131   | 104  | 297   |
| of which city                                  |                               |                                 |   |  |   |
| Skawina .....                                  | 11573                         | 4979                            | 7213  | 1924   | 2433  |
| w tym miasto .....                             | 10117                         | 4327                            | 6488  | 1731   | 1897  |
| of which city                                  |                               |                                 |   |  |   |
| Słomniki .....                                 | 1557                          | 742                             | 663   | 347  | 405   |
| w tym miasto .....                             | 711                           | 419                             | 203   | 259  | 248   |
| of which city                                  |                               |                                 |   |  |   |
| Świątniki Górne .....                          | 1168                          | 440                             | 690   | 163  | 314   |
| w tym miasto .....                             | 451                           | 230                             | 202   | 54   | 195   |
| of which city                                  |                               |                                 |   |  |   |
| Gminy wiejskie:<br>Rural gminas:               |                               |                                 |   |  |   |
| Czernichów .....                               | 996                           | 552                             | 389   | 198  | 409   |
| Igotomia-Wawrzeńczyce .....                    | 503                           | 257                             | 50  | 230  | 186   |

<sup>a</sup> Według faktycznego miejsca pracy i rodzaju działalności; bez podmiotów gospodarczych o liczbie pracujących do 9 osób oraz gospodarstw indywidualnych w rolnictwie. <sup>b</sup> Pod pojęciem „pozostałe usługi” należy rozumieć następujące sekcje PKD: „Działalność profesjonalna, naukowa i techniczna”, „Administrowanie i działalność wspierająca<sup>Δ</sup>”, „Administracja publiczna i obrona narodowa; obowiązkowe zabezpieczenia społeczne”, „Edukacja”, „Opieka zdrowotna i pomoc społeczna”, „Działalność związana z kulturą, rozrywką i rekreacją” oraz „Pozostała działalność usługowa”.

<sup>a</sup> By actual workplace and kind of activity; excluding economic entities employing up to 9 persons as well as private farms in agriculture. <sup>b</sup> The term “Other services” refers to the NACE Rev. 2 sections: “Professional, scientific and technical activities”, “Administrative and support service activities”, “Public administration and defence; compulsory social security”, “Education”, “Human health and social work activities”, “Arts, entertainment and recreation” and “Other service activities”.

TABL. 1 (25). PRACUJĄCY<sup>a</sup> W 2012 R. (cd.)

Stan w dniu 31 XII

EMPLOYED PERSONS<sup>a</sup> IN 2012 (cont.)

As of 31 XII

| WYSZCZEGÓLNIENIE<br>SPECIFICATION               | Pracujący<br>Employed persons |                                 | W tym Of which  |  |   |
|---|-------------------------------|---------------------------------|---|--|---|
|   | ogółem<br>total               | w tym kobiety<br>of which women | Przemysł<br>i budownictwo<br>Industry and<br>construction | Handel; naprawa<br>pojazdów<br>samochodo-<br>wych <sup>A</sup> ; transport<br>i gospodarka<br>magazynowa;<br>zakwaterowanie<br>i gastronomia <sup>A</sup> ;<br>informacja<br>i komunikacja<br>Trade; repair<br>of motor<br>vehicles <sup>A</sup> ;<br>transportation<br>and storage;<br>accommoda-<br>tion and<br>catering <sup>A</sup> ;<br>information<br>and communi-<br>cation | Działalność<br>finansowa<br>i ubezpiecze-<br>niowa; obsługa<br>rynku nieru-<br>chomości oraz<br>pozostałe<br>usługi <sup>B</sup><br>Financial and<br>insurance<br>activities; real<br>estate activi-<br>ties and other<br>services <sup>B</sup> |
| POWIAT KRAKOWSKI (dok.)                         |                               |                                 |   |  |   |
| Gminy wiejskie (dok.):<br>Rural gminas (cont.): |                               |                                 |   |  |   |
| Iwanowice .....                                 | 442                           | 298                             | 50  | 113  | 273   |
| Jerzmanowice-Przebinia .....                    | 522                           | 344                             | #   | 203  | 245   |
| Kocmyrzów-Luborzyca .....                       | 570                           | 353                             | 128   | 150  | 286   |
| Liszki .....                                    | 2553                          | 1128                            | 1298  | 782  | 465   |
| Michałowice .....                               | 690                           | 324                             | 268   | 139  | 242   |
| Mogilany .....                                  | 1517                          | 700                             | 338   | 701  | 438   |
| Sutoszowa .....                                 | 269                           | 191                             | #   | 57   | 175   |
| Wielka Wieś .....                               | 2420                          | 1101                            | 435   | 1456   | 527   |
| Zabierzów .....                                 | 11755                         | 5794                            | 2572  | 5766   | 3336  |
| Zielonki .....                                  | 1871                          | 916                             | 605   | 415  | 793   |
| POWIAT MIECHOWSKI .....                         | 5711                          | 3369                            | 914   | 1606   | 3073  |
| Gminy miejsko-wiejskie:<br>Urban-rural gminas:  |                               |                                 |   |  |   |
| Miechów .....                                   | 3677                          | 2162                            | 486   | 1103   | 2065  |
| w tym miasto<br>of which city                   | 3245                          | 2013                            | 410   | 860  | 1960  |
| Gminy wiejskie:<br>Rural gminas:                |                               |                                 |   |  |   |
| Charsznica .....                                | 706                           | 360                             | 232   | 210  | 241   |
| Golcza .....                                    | 292                           | 158                             | #   | #  | 164   |
| Kozłów .....                                    | 200                           | 123                             | #   | 50   | 122   |
| Książ Wielki .....                              | 480                           | 309                             | 46  | 101  | 292   |
| Raclawice .....                                 | 212                           | 145                             | #   | 105  | 86  |
| Słaboszów .....                                 | 144                           | 112                             | -   | #  | 103   |

a Według faktycznego miejsca pracy i rodzaju działalności; bez podmiotów gospodarczych o liczbie pracujących do 9 osób oraz gospodarstw indywidualnych w rolnictwie. b Pod pojęciem „pozostałe usługi” należy rozumieć następujące sekcje PKD: „Działalność profesjonalna, naukowa i techniczna”, „Administrowanie i działalność wspierająca”, „Administracja publiczna i obrona narodowa; obowiązkowe zabezpieczenia społeczne”, „Edukacja”, „Opieka zdrowotna i pomoc społeczna”, „Działalność związana z kulturą, rozrywką i rekreacją” oraz „Pozostała działalność usługowa”.

a By actual workplace and kind of activity; excluding economic entities employing up to 9 persons as well as private farms in agriculture. b The term “Other services” refers to the NACE Rev. 2 sections: “Professional, scientific and technical activities”, “Administrative and support service activities”, “Public administration and defence; compulsory social security”, “Education”, “Human health and social work activities”, “Arts, entertainment and recreation” and “Other service activities”.

TABL. 1 (25). **PRACUJĄCY<sup>a</sup> W 2012 R. (cd.)**  
Stan w dniu 31 XII  
**EMPLOYED PERSONS<sup>a</sup> IN 2012 (cont.)**  
As of 31 XII

| WYSZCZEGÓLNIENIE<br>SPECIFICATION              | Pracujący<br>Employed persons |                                 | W tym Of which  |  |   |
|--|-------------------------------|---------------------------------|---|--|---|
|  | ogółem<br>total               | w tym kobiety<br>of which women | Przemysł<br>i budownictwo<br>Industry and<br>construction | Handel; naprawa<br>pojazdów<br>samocho-<br>dowych <sup>Δ</sup> ; transport<br>i gospodarka<br>magazynowa;<br>zakwaterowanie<br>i gastronomia <sup>Δ</sup> ,<br>informacja<br>i komunikacja<br>Trade; repair<br>of motor<br>vehicles <sup>Δ</sup> ;<br>transportation<br>and storage;<br>accommoda-<br>tion and<br>catering <sup>Δ</sup> ;<br>information<br>and communi-<br>cation | Działalność<br>finansowa<br>i ubezpiecze-<br>niowa; obsługa<br>rynku nieru-<br>chomości oraz<br>pozostałe<br>usługi <sup>b</sup><br>Financial and<br>insurance<br>activities; real<br>estate activi-<br>ties and other<br>services <sup>b</sup> |
| POWIAT MYŚLENICKI .....                        | 17079                         | 9656                            | 7159  | 3579   | 6268  |
| Gminy miejsko-wiejskie:<br>Urban-rural gminas: |                               |                                 |   |  |   |
| Dobczyce .....                                 | 3328                          | 1818                            | 1901  | 698  | 723   |
| w tym miasto<br>of which city                  | 2545                          | 1355                            | 1383  | 547  | 612   |
| Myślenice .....                                | 8005                          | 4670                            | 3066  | 1491   | 3421  |
| w tym miasto<br>of which city                  | 6498                          | 3854                            | 2483  | 1222   | 2771  |
| Sułkowiec .....                                | 1832                          | 885                             | 857   | 398  | 573   |
| w tym miasto<br>of which city                  | 1105                          | 549                             | 522   | 201  | 382   |
| Gminy wiejskie:<br>Rural gminas:               |                               |                                 |   |  |   |
| Lubień .....                                   | 434                           | 285                             | 101   | 79   | 252   |
| Pcim .....                                     | 1421                          | 809                             | 535   | 487  | 396   |
| Raciechowice .....                             | 479                           | 268                             | 149   | 99   | 213   |
| Siepraw .....                                  | 732                           | 400                             | 354   | 147  | 222   |
| Tokarnia .....                                 | 441                           | 272                             | 95  | 110  | 234   |
| Wiśniowa .....                                 | 407                           | 249                             | 101   | 70   | 234   |

a Według faktycznego miejsca pracy i rodzaju działalności; bez podmiotów gospodarczych o liczbie pracujących do 9 osób oraz gospodarstw indywidualnych w rolnictwie. b Pod pojęciem „pozostałe usługi” należy rozumieć następujące sekcje PKD: „Działalność profesjonalna, naukowa i techniczna”, „Administrowanie i działalność wspierająca<sup>Δ</sup>”, „Administrowanie publiczne i obrona narodowa; obowiązkowe zabezpieczenia społeczne”, „Edukacja”, „Opieka zdrowotna i pomoc społeczna”, „Działalność związana z kulturą, rozrywką i rekreacją” oraz „Pozostała działalność usługowa”.

a By actual workplace and kind of activity; excluding economic entities employing up to 9 persons as well as private farms in agriculture. b The term “Other services” refers to the NACE Rev. 2 sections: “Professional, scientific and technical activities”, “Administrative and support service activities”, “Public administration and defence; compulsory social security”, “Education”, “Human health and social work activities”, “Arts, entertainment and recreation” and “Other service activities”.

TABL. 1 (25). PRACUJĄCY<sup>a</sup> W 2012 R. (cd.)

Stan w dniu 31 XII

EMPLOYED PERSONS<sup>a</sup> IN 2012 (cont.)

As of 31 XII

| WYSZCZEGÓLNIENIE<br>SPECIFICATION              | Pracujący<br>Employed persons |                                 | W tym Of which  |  |   |
|--|-------------------------------|---------------------------------|---|--|---|
|  | ogółem<br>total               | w tym kobiety<br>of which women | Przemysł<br>i budownictwo<br>Industry and<br>construction | Handel; naprawa<br>pojazdów<br>samochodo-<br>wych <sup>A</sup> ; transport<br>i gospodarka<br>magazynowa;<br>zakwaterowanie<br>i gastronomia <sup>A</sup> ;<br>informacja<br>i komunikacja<br>Trade; repair<br>of motor<br>vehicles <sup>A</sup> ;<br>transportation<br>and storage;<br>accommoda-<br>tion and<br>catering <sup>A</sup> ;<br>information<br>and communi-<br>cation | Działalność<br>finansowa<br>i ubezpiecze-<br>niowa; obsługa<br>rynku nieru-<br>chomości oraz<br>pozostałe<br>usługi <sup>b</sup><br>Financial and<br>insurance<br>activities; real<br>estate activi-<br>ties and other<br>services <sup>b</sup> |
| POWIAT PROSZOWICKI .....                       | 4203                          | 2624                            | 856   | 1030   | 2234  |
| Gminy miejsko-wiejskie:<br>Urban-rural gminas: |                               |                                 |   |  |   |
| Nowe Brzesko .....                             | 515                           | 290                             | 98  | 190  | 186   |
| w tym miasto .....                             | 319                           | 161                             | #   | 177  | 76  |
| of which city                                  |                               |                                 |   |  |   |
| Proszowice .....                               | 2159                          | 1387                            | 348   | 423  | 1365  |
| w tym miasto .....                             | 1772                          | 1169                            | 236   | 305  | 1224  |
| of which city                                  |                               |                                 |   |  |   |
| Gminy wiejskie:<br>Rural gminas:               |                               |                                 |   |  |   |
| Koniusza .....                                 | 763                           | 451                             | #   | 286  | 353   |
| Koszyce .....                                  | 257                           | 162                             | #   | 65   | 97  |
| Palecznica .....                               | 201                           | 156                             | -   | 66   | 132   |
| Radziemice .....                               | 308                           | 178                             | 205   | -  | 101   |
| POWIAT WIELICKI .....                          | 18047                         | 8215                            | 8289  | 3834   | 5814  |
| Gminy miejsko-wiejskie:<br>Urban-rural gminas: |                               |                                 |   |  |   |
| Niepołomice .....                              | 7096                          | 2621                            | 5132  | 786  | 1128  |
| w tym miasto .....                             | 4944                          | 1920                            | 3538  | 618  | 767   |
| of which city                                  |                               |                                 |   |  |   |
| Wieliczka .....                                | 7831                          | 4063                            | 2014  | 2157   | 3653  |
| w tym miasto .....                             | 6047                          | 3141                            | 1227  | 1741   | 3073  |
| of which city                                  |                               |                                 |   |  |   |

a Według faktycznego miejsca pracy i rodzaju działalności; bez podmiotów gospodarczych o liczbie pracujących do 9 osób oraz gospodarstw indywidualnych w rolnictwie. b Pod pojęciem „pozostałe usługi” należy rozumieć następujące sekcje PKD: „Działalność profesjonalna, naukowa i techniczna”, „Administrowanie i działalność wspierająca”, „Administracja publiczna i obrona narodowa; obowiązkowe zabezpieczenia społeczne”, „Edukacja”, „Opieka zdrowotna i pomoc społeczna”, „Działalność związana z kulturą, rozrywką i rekreacją” oraz „Pozostała działalność usługowa”.

a By actual workplace and kind of activity; excluding economic entities employing up to 9 persons as well as private farms in agriculture. b The term “Other services” refers to the NACE Rev. 2 sections: “Professional, scientific and technical activities”, “Administrative and support service activities”, “Public administration and defence; compulsory social security”, “Education”, “Human health and social work activities”, “Arts, entertainment and recreation” and “Other service activities”.

TABL. 1 (25). **PRACUJĄCY<sup>a</sup> W 2012 R. (cd.)**  
Stan w dniu 31 XII  
**EMPLOYED PERSONS<sup>a</sup> IN 2012 (cont.)**  
As of 31 XII

| WYSZCZEGÓLNIENIE<br>SPECIFICATION                    | Pracujący<br>Employed persons |                                 | W tym Of which  |  |   |
|--|-------------------------------|---------------------------------|---|--|---|
|  | ogółem<br>total               | w tym kobiety<br>of which women | Przemysł<br>i budownictwo<br>Industry and<br>construction | Handel; naprawa<br>pojazdów<br>samocho-<br>dowych <sup>Δ</sup> ; transport<br>i gospodarka<br>magazynowa;<br>zakwaterowanie<br>i gastronomia <sup>Δ</sup> ,<br>informacja<br>i komunikacja<br>Trade; repair<br>of motor<br>vehicles <sup>Δ</sup> ;<br>transportation<br>and storage;<br>accommoda-<br>tion and<br>catering <sup>Δ</sup> ;<br>information<br>and communi-<br>cation | Działalność<br>finansowa<br>i ubezpiecze-<br>niowa; obsługa<br>ryнку nieru-<br>chomości oraz<br>pozostałe<br>usługi <sup>b</sup><br>Financial and<br>insurance<br>activities; real<br>estate activi-<br>ties and other<br>services <sup>b</sup> |
| POWIAT WIELICKI (dok.)                               |                               |                                 |   |  |   |
| Gminy wiejskie:<br>Rural gminas:                     |                               |                                 |   |  |   |
| Biskupice .....                                      | 468                           | 264                             | 79  | 126  | 259   |
| Gdów .....   | 1603                          | 760                             | 569   | 514  | 501   |
| Kłaj .....   | 1049                          | 507                             | 495   | 251  | 273   |
| <b>Podregion m. Kraków</b><br>Subregion              | <b>290234</b>                 | <b>146277</b>                   | <b>65966</b>  | <b>82096</b>   | <b>141935</b>   |
| Miasto na prawach powiatu<br>City with powiat status |                               |                                 |   |  |   |
| Kraków .....   | 290234                        | 146277                          | 65966   | 82096  | 141935  |
| <b>Podregion nowosądecki</b><br>Subregion            | <b>118184</b>                 | <b>60053</b>                    | <b>39795</b>  | <b>30628</b>   | <b>47050</b>  |
| POWIAT GORLIICKI .....                               | 15667                         | 7410                            | 6279  | 2750   | 6453  |
| Gminy miejskie:<br>Urban gminas:                     |                               |                                 |   |  |   |
| Gorlice .....  | 9758                          | 3979                            | 4470  | 1704   | 3575  |
| Gminy miejsko-wiejskie:<br>Urban-rural gminas:       |                               |                                 |   |  |   |
| Biecz .....  | 1508                          | 686                             | 625   | 263  | 614   |
| w tym miasto<br>of which city                        | 850                           | 415                             | 370   | 97   | 383   |
| Bobowa .....   | 848                           | 597                             | 367   | 108  | 372   |
| w tym miasto<br>of which city                        | 484                           | 335                             | #   | 92   | 246   |

a Według faktycznego miejsca pracy i rodzaju działalności; bez podmiotów gospodarczych o liczbie pracujących do 9 osób oraz gospodarstw indywidualnych w rolnictwie. b Pod pojęciem „pozostałe usługi” należy rozumieć następujące sekcje PKD: „Działalność profesjonalna, naukowa i techniczna”, „Administrowanie i działalność wspierająca”, „Administracja publiczna i obrona narodowa; obowiązkowe zabezpieczenia społeczne”, „Edukacja”, „Opieka zdrowotna i pomoc społeczna”, „Działalność związana z kulturą, rozrywką i rekreacją” oraz „Pozostała działalność usługowa”.

a By actual workplace and kind of activity; excluding economic entities employing up to 9 persons as well as private farms in agriculture. b The term “Other services” refers to the NACE Rev. 2 sections: “Professional, scientific and technical activities”, “Administrative and support service activities”, “Public administration and defence; compulsory social security”, “Education”, “Human health and social work activities”, “Arts, entertainment and recreation” and “Other service activities”.

TABL. 1 (25). PRACUJĄCY<sup>a</sup> W 2012 R. (cd.)

Stan w dniu 31 XII

EMPLOYED PERSONS<sup>a</sup> IN 2012 (cont.)

As of 31 XII

| WYSZCZEGÓLNIENIE<br>SPECIFICATION | Pracujący<br>Employed persons |                                 | W tym Of which  |  |   |
|-----------------------------------|-------------------------------|---------------------------------|---|--|---|
|                                   | ogółem<br>total               | w tym kobiety<br>of which women | Przemysł<br>i budownictwo<br>Industry and<br>construction | Handel; naprawa<br>pojazdów<br>samochodo-<br>wych <sup>A</sup> ; transport<br>i gospodarka<br>magazynowa;<br>zakwaterowanie<br>i gastronomia <sup>A</sup> ;<br>informacja<br>i komunikacja<br>Trade; repair<br>of motor<br>vehicles <sup>A</sup> ;<br>transportation<br>and storage;<br>accommoda-<br>tion and<br>catering <sup>A</sup> ;<br>information<br>and communi-<br>cation | Działalność<br>finansowa<br>i ubezpiecze-<br>niowa; obsługa<br>rynku nieru-<br>chomości oraz<br>pozostałe<br>usługi <sup>B</sup><br>Financial and<br>insurance<br>activities; real<br>estate activi-<br>ties and other<br>services <sup>B</sup> |
| POWIAT GORLIICKI (dok.)           |                               |                                 |   |  |   |
| Gminy wiejskie:<br>Rural gminas:  |                               |                                 |   |  |   |
| Gorlice .....                     | 988                           | 565                             | 259   | 117  | 580   |
| Lipinki .....                     | 450                           | 270                             | 115   | 118  | 211   |
| Łużna .....                       | 568                           | 381                             | 96  | 237  | 234   |
| Moszczenica .....                 | 188                           | 125                             | #   | #  | 126   |
| Ropa .....                        | 258                           | 193                             | -   | #  | 198   |
| Sękowa .....                      | 272                           | 173                             | #   | 33   | 148   |
| Uście Gorlickie .....             | 829                           | 441                             | 263   | 103  | 395   |
| POWIAT LIMANOWSKI .....           | 15098                         | 8008                            | 5748  | 3020   | 6253  |
| Gminy miejskie:<br>Urban gminas:  |                               |                                 |   |  |   |
| Limanowa .....                    | 6577                          | 3570                            | 2353  | 1362   | 2845  |
| Mszana Dolna .....                | 1770                          | 936                             | 614   | 545  | 611   |
| Gminy wiejskie:<br>Rural gminas:  |                               |                                 |   |  |   |
| Dobra .....                       | 721                           | 414                             | 265   | 124  | 327   |
| Jodłownik .....                   | 692                           | 310                             | 258   | 107  | 309   |
| Kamienica .....                   | 464                           | 270                             | 115   | 114  | 226   |
| Laskowa .....                     | 479                           | 278                             | 146   | 75   | 256   |
| Limanowa .....                    | 1130                          | 513                             | 522   | 211  | 394   |
| Łukowica .....                    | 376                           | 252                             | 68  | 61   | 241   |
| Mszana Dolna .....                | 700                           | 412                             | 308   | 37   | 347   |

a Według faktycznego miejsca pracy i rodzaju działalności; bez podmiotów gospodarczych o liczbie pracujących do 9 osób oraz gospodarstw indywidualnych w rolnictwie. b Pod pojęciem „pozostałe usługi” należy rozumieć następujące sekcje PKD: „Działalność profesjonalna, naukowa i techniczna”, „Administrowanie i działalność wspierająca”, „Administrowanie i obrona narodowa; obowiązkowe zabezpieczenia społeczne”, „Edukacja”, „Opieka zdrowotna i pomoc społeczna”, „Działalność związana z kulturą, rozrywką i rekreacją” oraz „Pozostała działalność usługowa”.

a By actual workplace and kind of activity; excluding economic entities employing up to 9 persons as well as private farms in agriculture. b The term “Other services” refers to the NACE Rev. 2 sections: “Professional, scientific and technical activities”, “Administrative and support service activities”, “Public administration and defence; compulsory social security”, “Education”, “Human health and social work activities”, “Arts, entertainment and recreation” and “Other service activities”.

TABL. 1 (25). **PRACUJĄCY<sup>a</sup> W 2012 R. (cd.)**  
Stan w dniu 31 XII  
**EMPLOYED PERSONS<sup>a</sup> IN 2012 (cont.)**  
As of 31 XII

| WYSZCZEGÓLNIENIE<br>SPECIFICATION               | Pracujący<br>Employed persons |                                 | W tym Of which  |  |   |
|---|-------------------------------|---------------------------------|---|--|---|
|   | ogółem<br>total               | w tym kobiety<br>of which women | Przemysł<br>i budownictwo<br>Industry and<br>construction | Handel; naprawa<br>pojazdów<br>samocho-<br>dowych <sup>Δ</sup> ; transport<br>i gospodarka<br>magazynowa;<br>zakwaterowanie<br>i gastronomia <sup>Δ</sup> ,<br>informacja<br>i komunikacja<br>Trade; repair<br>of motor<br>vehicles <sup>Δ</sup> ;<br>transportation<br>and storage;<br>accommoda-<br>tion and<br>catering <sup>Δ</sup> ;<br>information<br>and communi-<br>cation | Działalność<br>finansowa<br>i ubezpiecze-<br>niowa; obsługa<br>rynku nieru-<br>chomości oraz<br>pozostałe<br>usługi <sup>b</sup><br>Financial and<br>insurance<br>activities; real<br>estate activi-<br>ties and other<br>services <sup>b</sup> |
| POWIAT LIMANOWSKI (dok.).                       |                               |                                 |   |  |   |
| Gminy wiejskie (dok.):<br>Rural gminas (cont.): |                               |                                 |   |  |   |
| Niedźwiedz .....<br>.....                       | 454                           | 301                             | 111   | 87   | 256   |
| Słupnice .....<br>.....                         | 351                           | 161                             | 116   | 66   | 166   |
| Tymbark .....<br>.....                          | 1384                          | 591                             | 872   | 231  | 275   |
| POWIAT NOWOSĄDECKI .....                        | 22899                         | 10880                           | 9119  | 4995   | 8503  |
| Gminy miejskie:<br>Urban gminas:                |                               |                                 |   |  |   |
| Grybów .....<br>.....                           | 1372                          | 693                             | 392   | 461  | 519   |
| Gminy miejsko-wiejskie:<br>Urban-rural gminas:  |                               |                                 |   |  |   |
| Krynica-Zdrój .....<br>.....                    | 4060                          | 2117                            | 1299  | 940  | 1817  |
| w tym miasto .....<br>of which city             | 3372                          | 1909                            | 791   | 900  | 1681  |
| Muszyna .....<br>.....                          | 1289                          | 705                             | 384   | 368  | 526   |
| w tym miasto .....<br>of which city             | 742                           | 460                             | 138   | 193  | 408   |
| Piwniczna-Zdrój .....<br>.....                  | 970                           | 502                             | 255   | 340  | 335   |
| w tym miasto .....<br>of which city             | 654                           | 364                             | 197   | 167  | 257   |
| Stary Sącz .....<br>.....                       | 2635                          | 1110                            | 633   | 885  | 1049  |
| w tym miasto .....<br>of which city             | 1844                          | 738                             | 279   | 739  | 783   |

a Według faktycznego miejsca pracy i rodzaju działalności; bez podmiotów gospodarczych o liczbie pracujących do 9 osób oraz gospodarstw indywidualnych w rolnictwie. b Pod pojęciem „pozostałe usługi” należy rozumieć następujące sekcje PKD: „Działalność profesjonalna, naukowa i techniczna”, „Administrowanie i działalność wspierająca”, „Administrowanie i obrona narodowa; obowiązkowe zabezpieczenia społeczne”, „Edukacja”, „Opieka zdrowotna i pomoc społeczna”, „Działalność związana z kulturą, rozrywką i rekreacją” oraz „Pozostała działalność usługowa”.

a By actual workplace and kind of activity; excluding economic entities employing up to 9 persons as well as private farms in agriculture. b The term “Other services” refers to the NACE Rev. 2 sections: “Professional, scientific and technical activities”, “Administrative and support service activities”, “Public administration and defence; compulsory social security”, “Education”, “Human health and social work activities”, “Arts, entertainment and recreation” and “Other service activities”.

TABL. 1 (25). PRACUJĄCY<sup>a</sup> W 2012 R. (cd.)

Stan w dniu 31 XII

EMPLOYED PERSONS<sup>a</sup> IN 2012 (cont.)

As of 31 XII

| WYSZCZEGÓLNIENIE<br>SPECIFICATION              | Pracujący<br>Employed persons |                                 | W tym Of which  |  |   |
|--|-------------------------------|---------------------------------|---|--|---|
|  | ogółem<br>total               | w tym kobiety<br>of which women | Przemysł<br>i budownictwo<br>Industry and<br>construction | Handel; naprawa<br>pojazdów<br>samochodo-<br>wych <sup>A</sup> ; transport<br>i gospodarka<br>magazynowa;<br>zakwaterowanie<br>i gastronomia <sup>A</sup> ;<br>informacja<br>i komunikacja<br>Trade; repair<br>of motor<br>vehicles <sup>A</sup> ;<br>transportation<br>and storage;<br>accommoda-<br>tion and<br>catering <sup>A</sup> ;<br>information<br>and communi-<br>cation | Działalność<br>finansowa<br>i ubezpiecze-<br>niowa; obsługa<br>rynku nieru-<br>chomości oraz<br>pozostałe<br>usługi <sup>B</sup><br>Financial and<br>insurance<br>activities; real<br>estate activi-<br>ties and other<br>services <sup>B</sup> |
| POWIAT NOWOSĄDECKI (dok.)                      |                               |                                 |   |  |   |
| Gminy wiejskie:<br>Rural gminas:               |                               |                                 |   |  |   |
| Chelmiec .....                                 | 3917                          | 1307                            | 2563  | 566  | 774   |
| Gródek nad Dunajcem .....                      | 621                           | 330                             | 172   | 74   | 371   |
| Grybów .....                                   | 1884                          | 918                             | 1019  | 239  | 598   |
| Kamionka Wielka .....                          | 496                           | 293                             | 206   | #  | 274   |
| Korzenna .....                                 | 950                           | 563                             | 437   | 134  | 375   |
| Łabowa .....                                   | 612                           | 292                             | 297   | 51   | 232   |
| Łącko .....                                    | 1047                          | 554                             | 262   | 287  | 495   |
| Łososina Dolna .....                           | 1195                          | 521                             | 483   | 360  | 340   |
| Nawojowa .....                                 | 902                           | 484                             | 474   | 62   | 345   |
| Podegrodzie .....                              | 723                           | 378                             | 180   | 158  | 356   |
| Rytko .....                                    | 226                           | 113                             | 63  | #  | 97  |
| POWIAT NOWOTARSKI .....                        | 23814                         | 13197                           | 7392  | 6624   | 9671  |
| Gminy miejskie:<br>Urban gminas:               |                               |                                 |   |  |   |
| Nowy Targ .....                                | 9077                          | 5107                            | 2779  | 2523   | 3718  |
| Gminy miejsko-wiejskie:<br>Urban-rural gminas: |                               |                                 |   |  |   |
| Rabka-Zdrój .....                              | 3562                          | 2075                            | 597   | 1203   | 1759  |
| w tym miasto<br>of which city .....            | 3282                          | 1932                            | 531   | 1103   | 1645  |
| Szczawnica .....                               | 1245                          | 826                             | 143   | 607  | 483   |
| w tym miasto<br>of which city .....            | 1164                          | 781                             | 128   | 580  | 454   |

a Według faktycznego miejsca pracy i rodzaju działalności; bez podmiotów gospodarczych o liczbie pracujących do 9 osób oraz gospodarstw indywidualnych w rolnictwie. b Pod pojęciem „pozostałe usługi” należy rozumieć następujące sekcje PKD: „Działalność profesjonalna, naukowa i techniczna”, „Administrowanie i działalność wspierająca<sup>33)</sup>”, „Administracja publiczna i obrona narodowa; obowiązkowe zabezpieczenia społeczne”, „Edukacja”, „Opieka zdrowotna i pomoc społeczna”, „Działalność związana z kulturą, rozrywką i rekreacją” oraz „Pozostała działalność usługowa”.

a By actual workplace and kind of activity; excluding economic entities employing up to 9 persons as well as private farms in agriculture. b The term “Other services” refers to the NACE Rev. 2 sections: “Professional, scientific and technical activities”, “Administrative and support service activities”, “Public administration and defence; compulsory social security”, “Education”, “Human health and social work activities”, “Arts, entertainment and recreation” and “Other service activities”.



TABL. 1 (25). **PRACUJĄCY<sup>a</sup> W 2012 R. (cd.)**  
Stan w dniu 31 XII  
**EMPLOYED PERSONS<sup>a</sup> IN 2012 (cont.)**  
As of 31 XII

| WYSZCZEGÓLNIENIE<br>SPECIFICATION | Pracujący<br>Employed persons |                                 | W tym Of which  |  |   |
|-----------------------------------|-------------------------------|---------------------------------|---|--|---|
|                                   | ogółem<br>total               | w tym kobiety<br>of which women | Przemysł<br>i budownictwo<br>Industry and<br>construction | Handel; naprawa<br>pojazdów<br>samocho-<br>dowych <sup>Δ</sup> ; transport<br>i gospodarka<br>magazynowa;<br>zakwaterowanie<br>i gastronomia <sup>Δ</sup> ,<br>informacja<br>i komunikacja<br>Trade; repair<br>of motor<br>vehicles <sup>Δ</sup> ;<br>transportation<br>and storage;<br>accommoda-<br>tion and<br>catering <sup>Δ</sup> ;<br>information<br>and communi-<br>cation | Działalność<br>finansowa<br>i ubezpiecze-<br>niowa; obsługa<br>rynku nieru-<br>chomości oraz<br>pozostałe<br>usługi <sup>b</sup><br>Financial and<br>insurance<br>activities; real<br>estate activi-<br>ties and other<br>services <sup>b</sup> |
| POWIAT NOWOTARSKI (dok.)          |                               |                                 |   |  |   |
| Gminy wiejskie:<br>Rural gminas:  |                               |                                 |   |  |   |
| Czarny Dunajec .....              | 1523                          | 991                             | 724   | 184  | 612   |
| Czorsztyn .....                   | 732                           | 307                             | 242   | 274  | 214   |
| Jablonka .....                    | 1894                          | 1007                            | 901   | 406  | 582   |
| Krościenko nad Dunajcem .....     | 659                           | 408                             | 116   | 176  | 350   |
| Lipnica Wielka .....              | 260                           | 183                             | 37  | 45   | 176   |
| Łąpsze Niżne .....                | 435                           | 278                             | 131   | 84   | 213   |
| Nowy Targ .....                   | 1084                          | 556                             | 379   | 201  | 499   |
| Ochothnica Dolna .....            | 1058                          | 434                             | 657   | 189  | 209   |
| Raba Wyżna .....                  | 841                           | 459                             | 318   | 99   | 417   |
| Spytkowice .....                  | 486                           | 208                             | 136   | 217  | 130   |
| Szaflary .....                    | 958                           | 358                             | 232   | 416  | 309   |
| POWIAT TATRZAŃSKI .....           | 10370                         | 6512                            | 1161  | 4037   | 5147  |
| Gminy miejskie:<br>Urban gminas:  |                               |                                 |   |  |   |
| Zakopane .....                    | 7506                          | 4825                            | 746   | 3012   | 3740  |
| Gminy wiejskie:<br>Rural gminas:  |                               |                                 |   |  |   |
| Biały Dunajec .....               | 299                           | 172                             | #   | 36   | 173   |
| Bukowina Tatrzańska .....         | 1314                          | 785                             | #   | 530  | 708   |
| Kościelisko .....                 | 639                           | 402                             | 100   | 232  | 297   |
| Poronin .....                     | 612                           | 328                             | 156   | 227  | 229   |

<sup>a</sup> Według faktycznego miejsca pracy i rodzaju działalności; bez podmiotów gospodarczych o liczbie pracujących do 9 osób oraz gospodarstw indywidualnych w rolnictwie. <sup>b</sup> Pod pojęciem „pozostałe usługi” należy rozumieć następujące sekcje PKD: „Działalność profesjonalna, naukowa i techniczna”, „Administrowanie i działalność wspierająca”, „Administrowanie publiczne i obrona narodowa; obowiązkowe zabezpieczenia społeczne”, „Edukacja”, „Opieka zdrowotna i pomoc społeczna”, „Działalność związana z kulturą, rozrywką i rekreacją” oraz „Pozostała działalność usługowa”.

<sup>a</sup> By actual workplace and kind of activity; excluding economic entities employing up to 9 persons as well as private farms in agriculture. <sup>b</sup> The term “Other services” refers to the NACE Rev. 2 sections: “Professional, scientific and technical activities”, “Administrative and support service activities”, “Public administration and defence; compulsory social security”, “Education”, “Human health and social work activities”, “Arts, entertainment and recreation” and “Other service activities”.

TABL. 1 (25). **PRACUJĄCY<sup>a</sup> W 2012 R. (cd.)**  
Stan w dniu 31 XII  
**EMPLOYED PERSONS<sup>a</sup> IN 2012 (cont.)**  
As of 31 XII

| WYSZCZEGÓLNIENIE<br>SPECIFICATION                    | Pracujący<br>Employed persons |                                 | W tym Of which  |  |   |
|--|-------------------------------|---------------------------------|---|--|---|
|  | ogółem<br>total               | w tym kobiety<br>of which women | Przemysł<br>i budownictwo<br>Industry and<br>construction | Handel; naprawa<br>pojazdów<br>samochodo-<br>wych <sup>A</sup> ; transport<br>i gospodarka<br>magazynowa;<br>zakwaterowanie<br>i gastronomia <sup>A</sup> ;<br>informacja<br>i komunikacja<br>Trade; repair<br>of motor<br>vehicles <sup>A</sup> ;<br>transportation<br>and storage;<br>accommoda-<br>tion and<br>catering <sup>A</sup> ;<br>information<br>and communi-<br>cation | Działalność<br>finansowa<br>i ubezpiecze-<br>niowa; obsługa<br>rynku nieru-<br>chomości oraz<br>pozostałe<br>usługi <sup>b</sup><br>Financial and<br>insurance<br>activities; real<br>estate activi-<br>ties and other<br>services <sup>b</sup> |
| Miasto na prawach powiatu<br>City with powiat status |                               |                                 |   |  |   |
| Nowy Sącz .....                                      | 30336                         | 14046                           | 10096   | 9202   | 11023   |
| <b>Podregion oświęcimski .....</b><br>Subregion      | <b>116015</b>                 | <b>56031</b>                    | <b>55852</b>  | <b>21405</b>   | <b>37960</b>  |
| POWIAT CHRZANOWSKI .....                             | 25346                         | 11604                           | 13064   | 4028   | 8183  |
| Gminy miejsko-wiejskie:<br>Urban-rural gminas:       |                               |                                 |   |  |   |
| Alwernia .....                                       | 1687                          | 685                             | 591   | 605  | 480   |
| w tym miasto .....                                   | 988                           | 455                             | 574   | 120  | 293   |
| of which city  |                               |                                 |   |  |   |
| Chrzanów .....                                       | 11741                         | 6657                            | 5261  | 1568   | 4882  |
| w tym miasto .....                                   | 11276                         | 6395                            | 5068  | 1536   | 4644  |
| of which city  |                               |                                 |   |  |   |
| Libiąż .....   | 5034                          | 1375                            | 3840  | 378  | 806   |
| w tym miasto .....                                   | 4859                          | 1269                            | #   | 337  | 723   |
| of which city  |                               |                                 |   |  |   |
| Trzebinia .....                                      | 6300                          | 2484                            | 3167  | 1431   | 1696  |
| w tym miasto .....                                   | 5287                          | 2033                            | 2625  | 1195   | 1465  |
| of which city  |                               |                                 |   |  |   |
| Gminy wiejskie:<br>Rural gminas:                     |                               |                                 |   |  |   |
| Babice .....   | 584                           | 403                             | 205   | 46   | 319   |

a Według faktycznego miejsca pracy i rodzaju działalności; bez podmiotów gospodarczych o liczbie pracujących do 9 osób oraz gospodarstw indywidualnych w rolnictwie. b Pod pojęciem „pozostałe usługi” należy rozumieć następujące sekcje PKD: „Działalność profesjonalna, naukowa i techniczna”, „Administrowanie i działalność wspierająca<sup>ab</sup>”, „Administracja publiczna i obrona narodowa; obowiązkowe zabezpieczenia społeczne”, „Edukacja”, „Opieka zdrowotna i pomoc społeczna”, „Działalność związana z kulturą, rozrywką i rekreacją” oraz „Pozostała działalność usługowa”.

a By actual workplace and kind of activity; excluding economic entities employing up to 9 persons as well as private farms in agriculture. b The term “Other services” refers to the NACE Rev. 2 sections: “Professional, scientific and technical activities”, “Administrative and support service activities”, “Public administration and defence; compulsory social security”, “Education”, “Human health and social work activities”, “Arts, entertainment and recreation” and “Other service activities”.

TABL. 1 (25). **PRACUJĄCY<sup>a</sup> W 2012 R. (cd.)**  
Stan w dniu 31 XII  
**EMPLOYED PERSONS<sup>a</sup> IN 2012 (cont.)**  
As of 31 XII

| WYSZCZEGÓLNIENIE<br>SPECIFICATION              | Pracujący<br>Employed persons |                                 | W tym Of which  |  |   |
|--|-------------------------------|---------------------------------|---|--|---|
|  | ogółem<br>total               | w tym kobiety<br>of which women | Przemysł<br>i budownictwo<br>Industry and<br>construction | Handel; naprawa<br>pojazdów<br>samocho-<br>dowych <sup>Δ</sup> ; transport<br>i gospodarka<br>magazynowa;<br>zakwaterowanie<br>i gastronomia <sup>Δ</sup> ,<br>informacja<br>i komunikacja<br>Trade; repair<br>of motor<br>vehicles <sup>Δ</sup> ;<br>transportation<br>and storage;<br>accommoda-<br>tion and<br>catering <sup>Δ</sup> ;<br>information<br>and communi-<br>cation | Działalność<br>finansowa<br>i ubezpiecze-<br>niowa; obsługa<br>rynku nieru-<br>chomości oraz<br>pozostałe<br>usługi <sup>b</sup><br>Financial and<br>insurance<br>activities; real<br>estate activi-<br>ties and other<br>services <sup>b</sup> |
| POWIAT OLKUSKI .....                           | 23481                         | 10797                           | 11225   | 4620   | 7522  |
| Gminy miejskie:<br>Urban gminas:               |                               |                                 |   |  |   |
| Bukowno .....                                  | 3345                          | 1434                            | 1721  | 472  | 1150  |
| Gminy miejsko-wiejskie:<br>Urban-rural gminas: |                               |                                 |   |  |   |
| Olkusz .....                                   | 9773                          | 5355                            | 3430  | 2270   | 4005  |
| w tym miasto .....                             | 8470                          | 4886                            | 2787  | 1870   | 3771  |
| of which city                                  |                               |                                 |   |  |   |
| Wolbrom .....                                  | 5095                          | 2030                            | 3182  | 810  | 1083  |
| w tym miasto .....                             | 4183                          | 1709                            | 2765  | 534  |   |
| of which city                                  |                               |                                 |   |  |   |
| Gminy wiejskie:<br>Rural gminas:               |                               |                                 |   |  |   |
| Bolesław .....                                 | 2397                          | 665                             | #   | 760  | 387   |
| Klucze .....                                   | 2351                          | 1100                            | 1366  | 253  | 715   |
| Trzyciąż .....                                 | 520                           | 213                             | #   | 55   | 182   |
| POWIAT OŚWIĘCIMSKI .....                       | 29077                         | 13925                           | 13813   | 5446   | 9506  |
| Gminy miejskie:<br>Urban gminas:               |                               |                                 |   |  |   |
| Oświęcim .....                                 | 11187                         | 5876                            | 3883  | 2308   | 4985  |

a Według faktycznego miejsca pracy i rodzaju działalności; bez podmiotów gospodarczych o liczbie pracujących do 9 osób oraz gospodarstw indywidualnych w rolnictwie. b Pod pojęciem „pozostałe usługi” należy rozumieć następujące sekcje PKD: „Działalność profesjonalna, naukowa i techniczna”, „Administrowanie i działalność wspierająca”<sup>sm</sup>, „Administracja publiczna i obrona narodowa; obowiązkowe zabezpieczenia społeczne”, „Edukacja”, „Opieka zdrowotna i pomoc społeczna”, „Działalność związana z kulturą, rozrywką i rekreacją” oraz „Pozostała działalność usługowa”.

a By actual workplace and kind of activity; excluding economic entities employing up to 9 persons as well as private farms in agriculture. b The term “Other services” refers to the NACE Rev. 2 sections: “Professional, scientific and technical activities”, “Administrative and support service activities”, “Public administration and defence; compulsory social security”, “Education”, “Human health and social work activities”, “Arts, entertainment and recreation” and “Other service activities”.

TABL. 1 (25). PRACUJĄCY<sup>a</sup> W 2012 R. (cd.)

Stan w dniu 31 XII

EMPLOYED PERSONS<sup>a</sup> IN 2012 (cont.)

As of 31 XII

| WYSZCZEGÓLNIENIE<br>SPECIFICATION              | Pracujący<br>Employed persons |                                 | W tym Of which  |  |   |
|--|-------------------------------|---------------------------------|---|--|---|
|  | ogółem<br>total               | w tym kobiety<br>of which women | Przemysł<br>i budownictwo<br>Industry and<br>construction | Handel; naprawa<br>pojazdów<br>samochodo-<br>wych <sup>A</sup> ; transport<br>i gospodarka<br>magazynowa;<br>zakwaterowanie<br>i gastronomia <sup>A</sup> ;<br>informacja<br>i komunikacja<br>Trade; repair<br>of motor<br>vehicles <sup>A</sup> ;<br>transportation<br>and storage;<br>accommoda-<br>tion and<br>catering <sup>A</sup> ;<br>information<br>and communi-<br>cation | Działalność<br>finansowa<br>i ubezpiecze-<br>niowa; obsługa<br>rynku nieru-<br>chomości oraz<br>pozostałe<br>usługi <sup>B</sup><br>Financial and<br>insurance<br>activities; real<br>estate activi-<br>ties and other<br>services <sup>B</sup> |
| POWIAT OŚWIĘCIMSKI (dok.)                      |                               |                                 |   |  |   |
| Gminy miejsko-wiejskie:<br>Urban-rural gminas: |                               |                                 |   |  |   |
| Brzeszcze .....                                | 5519                          | 1758                            | #   | 763  | 878   |
| w tym miasto .....                             | 5163                          | 1533                            | #   | 648  | 718   |
| of which city                                  |                               |                                 |   |  |   |
| Chelmek .....                                  | 1858                          | 918                             | 1021  | 280  | 555   |
| w tym miasto .....                             | 1381                          | 683                             | 834   | 187  | 358   |
| of which city                                  |                               |                                 |   |  |   |
| Kęty .....                                     | 6415                          | 3133                            | 3658  | 1115   | 1623  |
| w tym miasto .....                             | 5132                          | 2310                            | 2953  | 850  | 1327  |
| of which city                                  |                               |                                 |   |  |   |
| Zator .....                                    | 931                           | 510                             | 286   | 254  | 389   |
| w tym miasto .....                             | 612                           | 387                             | 139   | 179  | 294   |
| of which city                                  |                               |                                 |   |  |   |
| Gminy wiejskie:<br>Rural gminas:               |                               |                                 |   |  |   |
| Osiek .....                                    | 499                           | 358                             | 133   | 134  | 194   |
| Oświęcim .....                                 | 1952                          | 953                             | 751   | 498  | 532   |
| Polanka Wielka .....                           | 267                           | 167                             | #   | 48   | 114   |
| Przeciszów .....                               | 449                           | 252                             | 132   | 46   | 236   |

a Według faktycznego miejsca pracy i rodzaju działalności; bez podmiotów gospodarczych o liczbie pracujących do 9 osób oraz gospodarstw indywidualnych w rolnictwie. b Pod pojęciem „pozostałe usługi” należy rozumieć następujące sekcje PKD: „Działalność profesjonalna, naukowa i techniczna”, „Administrowanie i działalność wspierająca”, „Administrowanie i obrona narodowa; obowiązkowe zabezpieczenia społeczne”, „Edukacja”, „Opieka zdrowotna i pomoc społeczna”, „Działalność związana z kulturą, rozrywką i rekreacją” oraz „Pozostała działalność usługowa”.

a By actual workplace and kind of activity; excluding economic entities employing up to 9 persons as well as private farms in agriculture. b The term “Other services” refers to the NACE Rev. 2 sections: “Professional, scientific and technical activities”, “Administrative and support service activities”, “Public administration and defence; compulsory social security”, “Education”, “Human health and social work activities”, “Arts, entertainment and recreation” and “Other service activities”.

TABL. 1 (25). **PRACUJĄCY<sup>a</sup> W 2012 R. (cd.)**  
Stan w dniu 31 XII  
**EMPLOYED PERSONS<sup>a</sup> IN 2012 (cont.)**  
As of 31 XII

| WYSZCZEGÓLNIENIE<br>SPECIFICATION              | Pracujący<br>Employed persons |                                 | W tym Of which  |  |   |
|--|-------------------------------|---------------------------------|---|--|---|
|  | ogółem<br>total               | w tym kobiety<br>of which women | Przemysł<br>i budownictwo<br>Industry and<br>construction | Handel; naprawa<br>pojazdów<br>samocho-<br>dowych <sup>Δ</sup> ; transport<br>i gospodarka<br>magazynowa;<br>zakwaterowanie<br>i gastronomia <sup>Δ</sup> ,<br>informacja<br>i komunikacja<br>Trade; repair<br>of motor<br>vehicles <sup>Δ</sup> ;<br>transportation<br>and storage;<br>accommoda-<br>tion and<br>catering <sup>Δ</sup> ;<br>information<br>and communi-<br>cation | Działalność<br>finansowa<br>i ubezpiecze-<br>niowa; obsługa<br>rynku nieru-<br>chomości oraz<br>pozostałe<br>usługi <sup>b</sup><br>Financial and<br>insurance<br>activities; real<br>estate activi-<br>ties and other<br>services <sup>b</sup> |
| POWIAT SUSKI .....                             | 11743                         | 5990                            | 5083  | 2221   | 4326  |
| Gminy miejskie:<br>Urban gminas:               |                               |                                 |   |  |   |
| Jordanów .....                                 | 1366                          | 506                             | 769   | 273  | 322   |
| Sucha Beskidzka .....                          | 4664                          | 2558                            | 1712  | 1032   | 1887  |
| Gminy miejsko-wiejskie:<br>Urban-rural gminas: |                               |                                 |   |  |   |
| Maków Podhalański .....                        | 2508                          | 1197                            | 1450  | 369  | 687   |
| w tym miasto .....                             | 1130                          | 743                             | 368   | 264  | 496   |
| of which city                                  |                               |                                 |   |  |   |
| Gminy wiejskie:<br>Rural gminas:               |                               |                                 |   |  |   |
| Budzów .....                                   | 500                           | 252                             | 207   | 67   | 224   |
| Bystra-Sidzina .....                           | 347                           | 236                             | 65  | #  | 186   |
| Jordanów .....                                 | 570                           | 339                             | 224   | 43   | 298   |
| Stryszawa .....                                | 763                           | 422                             | 339   | 86   | 331   |
| Zawoja .....                                   | 570                           | 290                             | 130   | 130  | 258   |
| Zembrzyce .....                                | 455                           | 190                             | 187   | #  | 133   |
| POWIAT WADOWICKI .....                         | 26368                         | 13715                           | 12667   | 5090   | 8423  |
| Gminy miejsko-wiejskie:<br>Urban-rural gminas: |                               |                                 |   |  |   |
| Andrychów .....                                | 6996                          | 3535                            | 3231  | 1760   | 1944  |
| w tym miasto .....                             | 5775                          | 2793                            | 2832  | 1395   | 1521  |
| of which city                                  |                               |                                 |   |  |   |

a Według faktycznego miejsca pracy i rodzaju działalności; bez podmiotów gospodarczych o liczbie pracujących do 9 osób oraz gospodarstw indywidualnych w rolnictwie. b Pod pojęciem „pozostałe usługi” należy rozumieć następujące sekcje PKD: „Działalność profesjonalna, naukowa i techniczna”, „Administrowanie i działalność wspierająca”, „Administracja publiczna i obrona narodowa; obowiązkowe zabezpieczenia społeczne”, „Edukacja”, „Opieka zdrowotna i pomoc społeczna”, „Działalność związana z kulturą, rozrywką i rekreacją” oraz „Pozostała działalność usługowa”.

a By actual workplace and kind of activity; excluding economic entities employing up to 9 persons as well as private farms in agriculture. b The term “Other services” refers to the NACE Rev. 2 sections: “Professional, scientific and technical activities”, “Administrative and support service activities”, “Public administration and defence; compulsory social security”, “Education”, “Human health and social work activities”, “Arts, entertainment and recreation” and “Other service activities”.

TABL. 1 (25). PRACUJĄCY<sup>a</sup> W 2012 R. (cd.)

Stan w dniu 31 XII

EMPLOYED PERSONS<sup>a</sup> IN 2012 (cont.)

As of 31 XII

| WYSZCZEGÓLNIENIE<br>SPECIFICATION  | Pracujący<br>Employed persons |                                 | W tym Of which  |  |   |
|--|-------------------------------|---------------------------------|---|--|---|
|  | ogółem<br>total               | w tym kobiety<br>of which women | Przemysł<br>i budownictwo<br>Industry and<br>construction | Handel; naprawa<br>pojazdów<br>samochodo-<br>wych <sup>A</sup> ; transport<br>i gospodarka<br>magazynowa;<br>zakwaterowanie<br>i gastronomia <sup>A</sup> ;<br>informacja<br>i komunikacja<br>Trade; repair<br>of motor<br>vehicles <sup>A</sup> ;<br>transportation<br>and storage;<br>accommoda-<br>tion and<br>catering <sup>A</sup> ;<br>information<br>and communi-<br>cation | Działalność<br>finansowa<br>i ubezpiecze-<br>niowa; obsługa<br>rynku nieru-<br>chomości oraz<br>pozostałe<br>usługi <sup>B</sup><br>Financial and<br>insurance<br>activities; real<br>estate activi-<br>ties and other<br>services <sup>B</sup> |
| POWIAT WADOWICKI (dok.)<br>Gminy miejsko-wiejskie (dok.):<br>Urban-rural gminas (cont.): |                               |                                 |   |  |   |
| Kalwaria Zebrzydowska .....  | 3844                          | 1967                            | 2339  | 593  | 876   |
| w tym miasto .....   | 1872                          | 1034                            | 1090  | 335  | 447   |
| of which city  |                               |                                 |   |  |   |
| Wadowice .....   | 11064                         | 5840                            | 5134  | 2068   | 3842  |
| w tym miasto .....   | 9398                          | 5010                            | 4190  | 1789   | 3419  |
| of which city  |                               |                                 |   |  |   |
| Gminy wiejskie:<br>Rural gminas:   |                               |                                 |   |  |   |
| Brzeźnica .....  | 510                           | 309                             | 164   | 99   | 243   |
| Lanckorona .....   | 649                           | 350                             | 227   | 186  | 236   |
| Mucharz .....  | 367                           | 135                             | 156   | 37   | 170   |
| Spytkowice .....   | 803                           | 441                             | 399   | 112  | 292   |
| Stryków .....  | 405                           | 231                             | 186   | 25   | 192   |
| Tomice .....   | 656                           | 358                             | 351   | 38   | 266   |
| Wieprz .....   | 1074                          | 549                             | 480   | 172  | 362   |
| <b>Podregion tarnowski .....</b>   | <b>79448</b>                  | <b>38640</b>                    | <b>29485</b>  | <b>17837</b>   | <b>31578</b>  |
| Subregion  |                               |                                 |   |  |   |
| POWIAT BRZESKI .....   | 12896                         | 6426                            | 5038  | 2657   | 5127  |
| Gminy miejsko-wiejskie:<br>Urban-rural gminas:   |                               |                                 |   |  |   |
| Brzesko .....  | 8391                          | 3936                            | 3645  | 1619   | 3111  |
| w tym miasto .....   | 7597                          | 3435                            | 3416  | 1433   | 2738  |
| of which city  |                               |                                 |   |  |   |

a Według faktycznego miejsca pracy i rodzaju działalności; bez podmiotów gospodarczych o liczbie pracujących do 9 osób oraz gospodarstw indywidualnych w rolnictwie. b Pod pojęciem „pozostałe usługi” należy rozumieć następujące sekcje PKD: „Działalność profesjonalna, naukowa i techniczna”, „Administrowanie i działalność wspierająca”, „Administrowanie i obrona narodowa; obowiązkowe zabezpieczenia społeczne”, „Edukacja”, „Opieka zdrowotna i pomoc społeczna”, „Działalność związana z kulturą, rozrywką i rekreacją” oraz „Pozostała działalność usługowa”.

a By actual workplace and kind of activity; excluding economic entities employing up to 9 persons as well as private farms in agriculture. b The term “Other services” refers to the NACE Rev. 2 sections: “Professional, scientific and technical activities”, “Administrative and support service activities”, “Public administration and defence; compulsory social security”, “Education”, “Human health and social work activities”, “Arts, entertainment and recreation” and “Other service activities”.

TABL. 1 (25). **PRACUJĄCY<sup>a</sup> W 2012 R. (cd.)**  
Stan w dniu 31 XII  
**EMPLOYED PERSONS<sup>a</sup> IN 2012 (cont.)**  
As of 31 XII

| WYSZCZEGÓLNIENIE<br>SPECIFICATION                           | Pracujący<br>Employed persons |                                 | W tym Of which  |  |   |
|---|-------------------------------|---------------------------------|---|--|---|
|   | ogółem<br>total               | w tym kobiety<br>of which women | Przemysł<br>i budownictwo<br>Industry and<br>construction | Handel; naprawa<br>pojazdów<br>samocho-<br>dowych <sup>Δ</sup> ; transport<br>i gospodarka<br>magazynowa;<br>zakwaterowanie<br>i gastronomia <sup>Δ</sup> ,<br>informacja<br>i komunikacja<br>Trade; repair<br>of motor<br>vehicles <sup>Δ</sup> ;<br>transportation<br>and storage;<br>accommoda-<br>tion and<br>catering <sup>Δ</sup> ;<br>information<br>and communi-<br>cation | Działalność<br>finansowa<br>i ubezpiecze-<br>niowa; obsługa<br>ryнку nieru-<br>chomości oraz<br>pozostałe<br>usługi <sup>b</sup><br>Financial and<br>insurance<br>activities; real<br>estate activi-<br>ties and other<br>services <sup>b</sup> |
| POWIAT BRZESKI (dok.)                                       |                               |                                 |   |  |   |
| Gminy miejsko-wiejskie (dok.)<br>Urban-rural gminas (cont.) |                               |                                 |   |  |   |
| Czchów .....  | 859                           | 552                             | 117   | 222  | 516   |
| w tym miasto .....  | 414                           | 274                             | 38  | 101  | 275   |
| of which city   |                               |                                 |   |  |   |
| Gminy wiejskie:<br>Rural gminas:                            |                               |                                 |   |  |   |
| Borzęcin .....  | 563                           | 312                             | 119   | 136  | 277   |
| Dębno .....   | 1092                          | 548                             | 441   | 173  | 478   |
| Gnojnik .....   | 743                           | 386                             | 171   | 292  | 277   |
| Iwkowa .....  | 448                           | 253                             | 175   | 71   | 193   |
| Szczurowa .....   | 800                           | 439                             | 370   | 144  | 275   |
| POWIAT DĄBROWSKI .....                                      | 6220                          | 3401                            | 1724  | 1228   | 3167  |
| Gminy miejsko-wiejskie:<br>Urban-rural gminas:              |                               |                                 |   |  |   |
| Dąbrowa Tarnowska .....                                     | 3661                          | 1914                            | 1099  | 654  | 1865  |
| w tym miasto .....  | 3421                          | 1790                            | 1041  | 599  | 1761  |
| of which city   |                               |                                 |   |  |   |
| Szczucin .....  | 1164                          | 568                             | 286   | 375  | 488   |
| w tym miasto .....  | 853                           | 397                             | 214   | 279  | 355   |
| of which city   |                               |                                 |   |  |   |

a Według faktycznego miejsca pracy i rodzaju działalności; bez podmiotów gospodarczych o liczbie pracujących do 9 osób oraz gospodarstw indywidualnych w rolnictwie. b Pod pojęciem „pozostałe usługi” należy rozumieć następujące sekcje PKD: „Działalność profesjonalna, naukowa i techniczna”, „Administrowanie i działalność wspierająca”, „Administrowanie i obrona narodowa; obowiązkowe zabezpieczenia społeczne”, „Edukacja”, „Opieka zdrowotna i pomoc społeczna”, „Działalność związana z kulturą, rozrywką i rekreacją” oraz „Pozostała działalność usługowa”.

a By actual workplace and kind of activity; excluding economic entities employing up to 9 persons as well as private farms in agriculture. b The term “Other services” refers to the NACE Rev. 2 sections: “Professional, scientific and technical activities”, “Administrative and support service activities”, “Public administration and defence; compulsory social security”, “Education”, “Human health and social work activities”, “Arts, entertainment and recreation” and “Other service activities”.

TABL. 1 (25). **PRACUJĄCY<sup>a</sup> W 2012 R. (cd.)**  
Stan w dniu 31 XII  
**EMPLOYED PERSONS<sup>a</sup> IN 2012 (cont.)**  
As of 31 XII

| WYSZCZEGÓLNIENIE<br>SPECIFICATION              | Pracujący<br>Employed persons |                                 | W tym Of which  |  |   |
|--|-------------------------------|---------------------------------|---|--|---|
|  | ogółem<br>total               | w tym kobiety<br>of which women | Przemysł<br>i budownictwo<br>Industry and<br>construction | Handel; naprawa<br>pojazdów<br>samochodo-<br>wych <sup>A</sup> ; transport<br>i gospodarka<br>magazynowa;<br>zakwaterowanie<br>i gastronomia <sup>A</sup> ;<br>informacja<br>i komunikacja<br>Trade; repair<br>of motor<br>vehicles <sup>A</sup> ;<br>transportation<br>and storage;<br>accommoda-<br>tion and<br>catering <sup>A</sup> ;<br>information<br>and communi-<br>cation | Działalność<br>finansowa<br>i ubezpiecze-<br>niowa; obsługa<br>rynku nieru-<br>chomości oraz<br>pozostałe<br>usługi <sup>b</sup><br>Financial and<br>insurance<br>activities; real<br>estate activi-<br>ties and other<br>services <sup>b</sup> |
| POWIAT DĄBROWSKI (dok.)                        |                               |                                 |   |  |   |
| Gminy wiejskie:<br>Rural gminas:               |                               |                                 |   |  |   |
| Bolesław .....                                 | 144                           | 108                             | #   | #  | 85  |
| Gręboszów .....                                | 167                           | 87                              | #   | #  | 101   |
| Mędrzechów .....                               | 211                           | 155                             | #   | 22   | 175   |
| Olesno .....                                   | 482                           | 309                             | 136   | 81   | 235   |
| Radgoszcz .....                                | 391                           | 260                             | 132   | 37   | 218   |
| POWIAT TARNOWSKI .....                         | 19915                         | 9731                            | 8157  | 4551   | 6984  |
| Gminy miejsko-wiejskie:<br>Urban-rural gminas: |                               |                                 |   |  |   |
| Ciężkowice .....                               | 1002                          | 608                             | 300   | 316  | 360   |
| w tym miasto .....                             | 552                           | 359                             | 85  | 264  | 203   |
| of which city                                  |                               |                                 |   |  |   |
| Radłów .....                                   | 666                           | 330                             | 217   | 121  | 327   |
| w tym miasto .....                             | 259                           | 156                             | 54  | 32   | 173   |
| of which city                                  |                               |                                 |   |  |   |
| Ryglice .....                                  | 659                           | 424                             | 133   | 127  | 389   |
| w tym miasto .....                             | 315                           | 201                             | 46  | 76   | 189   |
| of which city                                  |                               |                                 |   |  |   |
| Tuchów .....                                   | 1966                          | 1063                            | 592   | 488  | 854   |
| w tym miasto .....                             | 1484                          | 790                             | 549   | 354  | 581   |
| of which city                                  |                               |                                 |   |  |   |

a Według faktycznego miejsca pracy i rodzaju działalności; bez podmiotów gospodarczych o liczbie pracujących do 9 osób oraz gospodarstw indywidualnych w rolnictwie. b Pod pojęciem „pozostałe usługi” należy rozumieć następujące sekcje PKD: „Działalność profesjonalna, naukowa i techniczna”, „Administrowanie i działalność wspierająca<sup>30)</sup>”, „Administracja publiczna i obrona narodowa; obowiązkowe zabezpieczenia społeczne”, „Edukacja”, „Opieka zdrowotna i pomoc społeczna”, „Działalność związana z kulturą, rozrywką i rekreacją” oraz „Pozostała działalność usługowa”.

a By actual workplace and kind of activity; excluding economic entities employing up to 9 persons as well as private farms in agriculture. b The term “Other services” refers to the NACE Rev. 2 sections: “Professional, scientific and technical activities”, “Administrative and support service activities”, “Public administration and defence; compulsory social security”, “Education”, “Human health and social work activities”, “Arts, entertainment and recreation” and “Other service activities”.



TABL. 1 (25). **PRACUJĄCY<sup>a</sup> W 2012 R. (dok.)**  
Stan w dniu 31 XII  
**EMPLOYED PERSONS<sup>a</sup> IN 2012 (cont.)**  
As of 31 XII

| WYSZCZEGÓLNIENIE<br>SPECIFICATION                            | Pracujący<br>Employed persons |                                 | W tym Of which  |  |   |
|--|-------------------------------|---------------------------------|---|--|---|
|  | ogółem<br>total               | w tym kobiety<br>of which women | Przemysł<br>i budownictwo<br>Industry and<br>construction | Handel; naprawa<br>pojazdów<br>samocho-<br>dowych <sup>Δ</sup> ; transport<br>i gospodarka<br>magazynowa;<br>zakwaterowanie<br>i gastronomia <sup>Δ</sup> ,<br>informacja<br>i komunikacja<br>Trade; repair<br>of motor<br>vehicles <sup>Δ</sup> ;<br>transportation<br>and storage;<br>accommoda-<br>tion and<br>catering <sup>Δ</sup> ;<br>information<br>and communi-<br>cation | Działalność<br>finansowa<br>i ubezpiecze-<br>niowa; obsługa<br>rynku nieru-<br>chomości oraz<br>pozostałe<br>usługi <sup>b</sup><br>Financial and<br>insurance<br>activities; real<br>estate activi-<br>ties and other<br>services <sup>b</sup> |
| POWIAT TARNOWSKI (dok.)                                      |                               |                                 |   |  |   |
| Gminy miejsko-wiejskie (dok.):<br>Urban-rural gminas (dok.): |                               |                                 |   |  |   |
| Wojnicz .....  | 1626                          | 671                             | 475   | 702  | 438   |
| w tym miasto .....   | 849                           | 377                             | 322   | 186  | 335   |
| of which city  |                               |                                 |   |  |   |
| Zakliczyn .....  | 1149                          | 614                             | 341   | 261  | 518   |
| w tym miasto .....   | 703                           | 423                             | 163   | 203  | 333   |
| of which city  |                               |                                 |   |  |   |
| Żabno .....  | 2820                          | 1305                            | 1480  | 624  | 672   |
| w tym miasto .....   | 1274                          | 686                             | 624   | 328  | 312   |
| of which city  |                               |                                 |   |  |   |
| Gminy wiejskie:<br>Rural gminas:                             |                               |                                 |   |  |   |
| Gromnik .....  | 584                           | 357                             | 118   | 172  | 272   |
| Lisia Góra .....   | 704                           | 454                             | 165   | 118  | 417   |
| Pleśna .....   | 551                           | 348                             | 129   | 86   | 334   |
| Rzepiennik Strzyżewski .....                                 | 435                           | 239                             | 118   | 100  | 214   |
| Skrzyszów .....  | 2113                          | 916                             | 1418  | 270  | 422   |
| Szerzyny .....   | 370                           | 252                             | 51  | 79   | 238   |
| Tarnów .....   | 3614                          | 1468                            | 1799  | 849  | 949   |
| Wierzchosławice .....  | 1267                          | 396                             | 783   | 191  | 285   |
| Wietrzychowice .....   | 389                           | 286                             | 38  | 47   | 295   |
| Miasto na prawach powiatu<br>City with powiat status         |                               |                                 |   |  |   |
| Tarnów .....   | 40417                         | 19082                           | 14566   | 9401   | 16300   |

a Według faktycznego miejsca pracy i rodzaju działalności; bez podmiotów gospodarczych o liczbie pracujących do 9 osób oraz gospodarstw indywidualnych w rolnictwie. b Pod pojęciem „pozostałe usługi” należy rozumieć następujące sekcje PKD: „Działalność profesjonalna, naukowa i techniczna”, „Administrowanie i działalność wspierająca”, „Administrowanie publiczne i obrona narodowa; obowiązkowe zabezpieczenia społeczne”, „Edukacja”, „Opieka zdrowotna i pomoc społeczna”, „Działalność związana z kulturą, rozrywką i rekreacją” oraz „Pozostała działalność usługowa”.

a By actual workplace and kind of activity; excluding economic entities employing up to 9 persons as well as private farms in agriculture. b The term “Other services” refers to the NACE Rev. 2 sections: “Professional, scientific and technical activities”, “Administrative and support service activities”, “Public administration and defence; compulsory social security”, “Education”, “Human health and social work activities”, “Arts, entertainment and recreation” and “Other service activities”.

TABL. 2 (26). PRZECIĘTNE ZATRUDNIENIE<sup>a</sup> W 2012 R.  
Stan w dniu 31 XII  
AVERAGE PAID EMPLOYMENT<sup>a</sup> IN 2012  
As of 31 XII

| WYSZCZEGÓLNIENIE<br>SPECIFICATION                    | Ogółem<br>Total | Rolnictwo,<br>leśnictwo,<br>łowiectwo<br>i rybactwo<br>Agriculture,<br>forestry and<br>fishing | Przemysł<br>i budownictwo<br>Industry<br>and construc-<br>tion | Handel; naprawa<br>pojazdów<br>samocho-<br>dowych <sup>Δ</sup> ; transport<br>i gospodarka<br>magazynowa;<br>zakwaterowanie<br>i gastronomia <sup>Δ</sup> ;<br>informacja<br>i komunikacja<br>Trade; repair of<br>motor vehicles <sup>Δ</sup> ;<br>transportation<br>and storage;<br>accommodation<br>and catering <sup>Δ</sup> ;<br>information and<br>communication | Działalność<br>finansowa<br>i ubezpiecze-<br>niowa; obsługa<br>ryнку nieru-<br>chomości <sup>Δ</sup><br>oraz pozostałe<br>usługi <sup>b</sup><br>Financial and<br>insurance<br>activities; real<br>estate activities<br>and other<br>services <sup>b</sup> |
|--|-----------------|--|--|---|--|
| <b>WOJEWÓDZTWO .....<br/>VOIVODSHIP</b>              | <b>671980</b>   | <b>2746</b>  | <b>228428</b>  | <b>165291</b>   | <b>275515</b>  |
| <b>Podregion krakowski .....<br/>Subregion</b>       | <b>92748</b>    | <b>462</b>   | <b>37899</b>   | <b>21929</b>  | <b>32458</b>   |
| Powiaty:<br>Powiats:                                 |                 |  |  |   |  |
| bocheński .....                                      | 14853           | #  | 7013   | 2299  | #  |
| krakowski .....                                      | 39404           | 178  | 16796  | 11344   | 11086  |
| miechowski .....                                     | 4633            | 64   | 634  | 1244  | 2691   |
| myślenicki .....                                     | 13654           | 73   | 5029   | 2894  | 5658   |
| proszowicki .....                                    | 4006            | #  | 1027   | 853   | #  |
| wielicki .....                                       | 16198           | 82   | 7399   | 3295  | 5423   |
| <b>Podregion m. Kraków .....<br/>Subregion</b>       | <b>310366</b>   | <b>864</b>   | <b>78899</b>   | <b>92861</b>  | <b>137742</b>  |
| Miasto na prawach powiatu<br>City with powiat status |                 |  |  |   |  |
| Kraków .....   | 310366          | 864  | 78899  | 92861   | 137742   |
| <b>Podregion nowosądecki .....<br/>Subregion</b>     | <b>104603</b>   | <b>537</b>   | <b>38434</b>   | <b>22992</b>  | <b>42641</b>   |
| Powiaty:<br>Powiats:                                 |                 |  |  |   |  |
| gorlicki .....                                       | 14393           | 147  | 5451   | 3078  | 5719   |
| limanowski .....                                     | 15057           | #  | 6733   | 2306  | #  |
| nowosądecki .....                                    | 20480           | 223  | 8522   | 3742  | 7993   |
| nowotarski .....                                     | 20693           | 108  | 6810   | 5259  | 8516   |
| tatrzański .....                                     | 8446            | #  | 979  | 2955  | #  |

<sup>a</sup> Bez podmiotów gospodarczych o liczbie pracujących do 9 osób oraz gospodarstw indywidualnych w rolnictwie; bez zatrudnionych za granicą. <sup>b</sup> Pod pojęciem „pozostałe usługi” należy rozumieć następujące sekcje PKD: „Działalność profesjonalna, naukowa i techniczna”, „Administrowanie i działalność wspierająca<sup>Δ</sup>”, „Administracja publiczna i obrona narodowa; obowiązkowe zabezpieczenia społeczne”, „Edukacja”, „Opieka zdrowotna i pomoc społeczna”, „Działalność związana z kulturą, rozrywką i rekreacją” oraz „Pozostała działalność usługowa”.

<sup>a</sup> Excluding economic entities employing up to 9 persons as well as private farms in agriculture; excluding persons employed abroad. <sup>b</sup> The term “Other services” refers to the NACE Rev. 2 sections: “Professional, scientific and technical activities”, “Administrative and support service activities”, “Public administration and defence; compulsory social security”, “Education”, “Human health and social work activities”, “Arts, entertainment and recreation” and “Other service activities”.

TABL. 2 (26). PRZECIĘTNE ZATRUDNIENIE<sup>a</sup> W 2012 R. (dok.)

Stan w dniu 31 XII

AVERAGE PAID EMPLOYMENT<sup>a</sup> IN 2012 (cont.)

As of 31 XII

| WYSZCZEGÓLNIENIE<br>SPECIFICATION                           | Ogółem<br>Total | Rolnictwo,<br>leśnictwo,<br>łowiectwo<br>i rybactwo<br><i>Agriculture,<br/>forestry and<br/>fishing</i> | Przemysł<br>i budownictwo<br><i>Industry<br/>and construc-<br/>tion</i> | Handel; naprawa<br>pojazdów<br>samocho-<br>dowych <sup>Δ</sup> ; transport<br>i gospodarka<br>magazynowa;<br>zakwaterowanie<br>i gastronomia <sup>Δ</sup> ;<br>informacja<br>i komunikacja<br><i>Trade; repair of<br/>motor vehicles<sup>Δ</sup>;<br/>transportation<br/>and storage;<br/>accommodation<br/>and catering<sup>Δ</sup>;<br/>information and<br/>communication</i> | Działalność<br>finansowa<br>i ubezpiecze-<br>niowa; obsługa<br>ryнку nieru-<br>chomości <sup>Δ</sup><br>oraz pozostałe<br>usługi <sup>b</sup><br><i>Financial and<br/>insurance<br/>activities; real<br/>estate activities<br/>and other<br/>services<sup>b</sup></i> |
|---|-----------------|---|---|---|---|
| <b>Podregion nowosądecki (dok.)<br/>Subregion (cont.)</b>   |                 |   |   |   |   |
| Miasto na prawach powiatu<br><i>City with powiat status</i> |                 |   |   |   |   |
| Nowy Sącz .....   | 25534           | -   | 9940  | 5653  | 9942  |
| <b>Podregion oświęcimski .....</b>                          | <b>95282</b>    | <b>534</b>  | <b>44137</b>  | <b>16187</b>  | <b>34425</b>  |
| <i>Subregion</i>  |                 |   |   |   |   |
| Powiaty:<br><i>Powiats:</i>                                 |                 |   |   |   |   |
| chrzanowski .....   | 17343           | #   | 7091  | 2360  | #   |
| olkuski .....   | 20064           | 78  | 10156   | 3610  | 6220  |
| oświęcimski .....   | 21329           | 269   | 9240  | 3086  | 8734  |
| suski .....   | 10322           | #   | 5009  | 1171  | #   |
| wadowicki .....   | 26224           | 76  | 12641   | 5959  | 7548  |
| <b>Podregion tarnowski .....</b>                            | <b>68981</b>    | <b>350</b>  | <b>29060</b>  | <b>11322</b>  | <b>28250</b>  |
| <i>Subregion</i>  |                 |   |   |   |   |
| Powiaty:<br><i>Powiats:</i>                                 |                 |   |   |   |   |
| brzeski .....   | 9163            | 24  | 2867  | 1683  | 4589  |
| dąbrowski .....   | 5326            | 70  | 1432  | 915   | 2910  |
| tarnowski .....   | 18310           | 84  | 8611  | 3322  | 6293  |
| Miasto na prawach powiatu<br><i>City with powiat status</i> |                 |   |   |   |   |
| Tarnów .....  | 36182           | 172   | 16150   | 5402  | 14458   |

a Bez podmiotów gospodarczych o liczbie pracujących do 9 osób oraz gospodarstw indywidualnych w rolnictwie; bez zatrudnionych za granicą. b Pod pojęciem „pozostałe usługi” należy rozumieć następujące sekcje PKD: „Działalność profesjonalna, naukowa i techniczna”, „Administrowanie i działalność wspierająca”, „Administracja publiczna i obrona narodowa; obowiązkowe zabezpieczenia społeczne”, „Edukacja”, „Opieka zdrowotna i pomoc społeczna”, „Działalność związana z kulturą, rozrywką i rekreacją” oraz „Pozostała działalność usługowa”.

a Excluding economic entities employing up to 9 persons as well as private farms in agriculture; excluding persons employed abroad. b The term “Other services” refers to the NACE Rev. 2 sections: “Professional, scientific and technical activities”, “Administrative and support service activities”, “Public administration and defence; compulsory social security”, “Education”, “Human health and social work activities”, “Arts, entertainment and recreation” and “Other service activities”.

TABL. 3 (27). BEZROBOTNI ZAREJESTROWANI I STOPA BEZROBOCIA W 2012 R.

Stan w dniu 31 XII

REGISTERED UNEMPLOYED PERSONS AND UNEMPLOYMENT RATE IN 2012

As of 31 XII

| WYSZCZEGÓLNIENIE<br>SPECIFICATION                          | Bezrobotni zarejestrowani Registered unemployed persons<br>z liczby ogółem of grand total number |   |  |  |   |  |  | Stopa<br>bezrobocia<br>rejestrowa-<br>nego<br>w %<br>Registered<br>unem-<br>ployment<br>rate in % |
|--|--|---|--|--|---|--|--|---|
|  | ogółem<br>grand<br>total   | zamiesz-<br>kali na<br>wsi<br>living<br>in rural<br>areas | dotych-<br>czas<br>niepracu-<br>jący<br>previous-<br>ly not<br>em-<br>ployed | absolwenci <sup>a</sup><br>school-leavers <sup>a</sup> |   | zwolnie-<br>ni z przy-<br>czyn<br>dotyczą-<br>cych za-<br>kładu<br>pracy<br>termi-<br>nated<br>for<br>company<br>reasons | posiadają-<br>cy prawo<br>do zasiłku<br>posses-<br>sing<br>benefit<br>rights |   |
|  |  |   |  | razem<br>total   | w tym<br>w szkole<br>wyższej <sup>b</sup><br>of which<br>in tertiary<br>educa-<br>tion <sup>b</sup> |  |  |   |
| <b>WOJEWÓDZTWO .....</b><br><b>VOIVODSHIP</b>              | <b>161161</b>  | <b>88045</b>  | <b>33076</b>   | <b>13565</b>   | <b>3299</b>   | <b>7720</b>  | <b>25508</b>   | <b>11,4</b>   |
| <b>Podregion krakowski .....</b><br><i>Subregion</i>       | <b>30195</b>   | <b>22738</b>  | <b>6563</b>  | <b>3060</b>  | <b>600</b>  | <b>1608</b>  | <b>4556</b>  | <b>11,7</b>   |
| Powiaty:<br>Powiats:                                       |  |   |  |  |   |  |  |   |
| bocheński .....  | 4458   | 3012  | 859  | 520  | 102   | 329  | 691  | 11,2  |
| krakowski .....  | 9778   | 7655  | 1842   | 867  | 203   | 620  | 1559   | 10,5  |
| miechowski .....   | 2433   | 1808  | 1017   | 260  | 39  | 80   | 202  | 11,3  |
| myślenicki .....   | 6510   | 4920  | 1363   | 772  | 151   | 184  | 1051   | 14,0  |
| proszowicki .....  | 2340   | 1842  | 819  | 267  | 33  | 58   | 221  | 12,6  |
| wielicki .....   | 4676   | 3501  | 663  | 374  | 72  | 337  | 832  | 12,1  |
| <b>Podregion<br/>m. Kraków .....</b><br><i>Subregion</i>   | <b>23863</b>   | <b>-</b>  | <b>3723</b>  | <b>1231</b>  | <b>528</b>  | <b>1168</b>  | <b>4414</b>  | <b>5,8</b>  |
| Miasto na prawach powiatu<br>City with powiat status       |  |   |  |  |   |  |  |   |
| Kraków .....   | 23863  | -   | 3723   | 1231   | 528   | 1168   | 4414   | 5,8   |
| <b>Podregion<br/>nowosądecki .....</b><br><i>Subregion</i> | <b>47746</b>   | <b>31566</b>  | <b>10442</b>   | <b>4193</b>  | <b>980</b>  | <b>2198</b>  | <b>7219</b>  | <b>15,1</b>   |
| Powiaty:<br>Powiats:                                       |  |   |  |  |   |  |  |   |
| gorlicki .....   | 6263   | 4136  | 1503   | 540  | 124   | 410  | 1071   | 13,4  |
| limanowski .....   | 10460  | 8648  | 2055   | 910  | 151   | 597  | 1489   | 18,7  |
| nowosądecki .....  | 13375  | 10954   | 2972   | 1431   | 375   | 471  | 2202   | 18,0  |
| nowotarski .....   | 9114   | 5912  | 2172   | 723  | 142   | 283  | 1312   | 13,8  |

a Za bezrobotnego absolwenta uważa się osobę w okresie do upływu 12 miesięcy od dnia ukończenia nauki potwierdzonej świadectwem, dyplomem lub innym dokumentem ukończenia szkoły (dotyczy absolwentów z wykształceniem zasadniczym zawodowym, średnim, policealnym lub wyższym), kursów zawodowych trwających co najmniej 24 miesiące lub nabycia uprawnień do wykonywania zawodu przez osoby niepełnosprawne. b Dotyczy osób, które nie ukończyły 27 lat.

a An unemployed school-leaver is a person who has, within the last 12 months graduated any school confirmed by a certificate, diploma or other document completion of education (concerns school-leavers with basic vocational, secondary, post-secondary or tertiary education), has completed a minimum of 24 months of vocational training courses or disabled persons who acquiring qualifications to work in a given occupation. b Concerns persons who have not reached their 27th birthday.

TABL. 3 (27). BEZROBOTNI ZAREJESTROWANI I STOPA BEZROBOCIA W 2012 R. (dok.)

Stan w dniu 31 XII

REGISTERED UNEMPLOYED PERSONS AND UNEMPLOYMENT RATE IN 2012 (cont.)

As of 31 XII

| WYSZCZEGÓLNIENIE<br>SPECIFICATION                             | Bezrobotni zarejestrowani Registered unemployed persons |   |  |   |            |  |  | Stopa<br>bezrobocia<br>rejestrowa-<br>nego<br>w %<br>Registered<br>unem-<br>ployment<br>rate<br>in % |
|---|---|---|--|---|------------|--|--|--|
|   | ogółem<br>grand<br>total                                | z liczby ogółem of grand total number                     |  |   |            |  | posiadają-<br>cy prawo<br>do zasiłku<br>posses-<br>sing<br>benefit<br>rights |  |
|   |   | zamiesz-<br>kali na<br>wsi<br>living<br>in rural<br>areas | dotych-<br>czas<br>niepracu-<br>jący<br>previous-<br>ly not<br>em-<br>ployed | absolwenci <sup>a</sup><br>school-leavers <sup>a</sup>  |            | zwolnie-<br>ni z przy-<br>czyn<br>dotyczą-<br>cych za-<br>kładu<br>pracy<br>termi-<br>nated<br>for<br>company<br>reasons |  |  |
|   |   |   | razem<br>total   | w tym<br>w szkole<br>wyższej <sup>b</sup><br>of which<br>in tertiary<br>educa-<br>tion <sup>b</sup> |            |  |  |  |
| <b>Podregion<br/>nowosądecki (dok.)<br/>Subregion (cont.)</b> |   |   |  |   |            |  |  |  |
| Powiaty (dok.):<br>Powiats (cont.):                           |   |   |  |   |            |  |  |  |
| tatrzański .....  | 3606  | 1916  | 862  | 204   | 39         | 168  | 372  | 12,8   |
| Miasto na prawach powiatu<br>City with powiat status          |   |   |  |   |            |  |  |  |
| Nowy Sącz .....   | 4928  | -   | 878  | 385   | 149        | 269  | 773  | 11,0   |
| <b>Podregion<br/>oświęcimski .....</b>                        | <b>33170</b>  | <b>17137</b>  | <b>6272</b>  | <b>2504</b>   | <b>546</b> | <b>1821</b>  | <b>5402</b>  | <b>14,3</b>  |
| <b>Subregion</b>  |   |   |  |   |            |  |  |  |
| Powiaty:<br>Powiats:  |   |   |  |   |            |  |  |  |
| chrzanowski .....   | 6681  | 2315  | 1042   | 446   | 109        | 457  | 1187   | 15,6   |
| olkuski .....   | 7592  | 3627  | 1872   | 506   | 126        | 285  | 946  | 16,1   |
| oświęcimski .....   | 7117  | 3003  | 841  | 510   | 129        | 448  | 1219   | 13,7   |
| suski .....   | 3879  | 2828  | 999  | 417   | 81         | 238  | 671  | 12,2   |
| wadowicki .....   | 7901  | 5364  | 1518   | 625   | 101        | 393  | 1379   | 13,6   |
| <b>Podregion tarnowski .....</b>                              | <b>26187</b>  | <b>16604</b>  | <b>6076</b>  | <b>2577</b>   | <b>645</b> | <b>925</b>   | <b>3917</b>  | <b>13,9</b>  |
| <b>Subregion</b>  |   |   |  |   |            |  |  |  |
| Powiaty:<br>Powiats:  |   |   |  |   |            |  |  |  |
| brzeski .....   | 4460  | 3432  | 1030   | 518   | 99         | 182  | 674  | 12,5   |
| dąbrowski .....   | 4919  | 3677  | 1152   | 376   | 77         | 225  | 758  | 19,9   |
| tarnowski .....   | 10714   | 9495  | 2926   | 1287  | 327        | 312  | 1536   | 15,1   |
| Miasto na prawach powiatu<br>City with powiat status          |   |   |  |   |            |  |  |  |
| Tarnów .....  | 6094  | -   | 968  | 396   | 142        | 206  | 949  | 10,6   |

a Za bezrobotnego absolwenta uważa się osobę w okresie do upływu 12 miesięcy od dnia ukończenia nauki potwierdzonej świadectwem, dyplomem lub innym dokumentem ukończenia szkoły (dotyczy absolwentów z wykształceniem zasadniczym zawodowym, średnim, policealnym lub wyższym), kursów zawodowych trwających co najmniej 24 miesiące lub nabycia uprawnień do wykonywania zawodu przez osoby niepełnosprawne. b Dotyczy osób, które nie ukończyły 27 lat.

Ź r ó d ł o: dane Ministerstwa Pracy i Polityki Społecznej.

a An unemployed school-leaver is a person who has, within the last 12 months graduated any school confirmed by a certificate, diploma or other document completion of education (concerns school-leavers with basic vocational, secondary, post-secondary or tertiary education), has completed a minimum of 24 months of vocational training courses or disabled persons who acquiring qualifications to work in a given occupation. b Concerns persons who have not reached their 27th birthday.

S o u r c e: data of the Ministry of Labour and Social Policy.

TABL. 4 (28). **BEZROBOTNI NOWO ZAREJESTROWANI I WYREJESTROWANI ORAZ OFERTY PRACY W 2012 R.**  
**NEWLY REGISTERED UNEMPLOYED PERSONS AND PERSONS REMOVED FROM UNEMPLOYMENT ROLLS AS WELL AS JOB OFFERS IN 2012**

| WYSZCZEGÓLNIENIE<br>SPECIFICATION                    | Bezrobotni nowo zarejestrowani <sup>a</sup><br><i>Newly registered unemployed persons<sup>a</sup></i> |   |                                       | Bezrobotni wyrejestrowani <sup>a</sup><br><i>Persons removed from unemployment rolls<sup>a</sup></i> |   |   | Oferty pracy<br><i>Job offers</i>      |   |
|--|---|---|---------------------------------------|--|---|---|--|---|
|  | ogółem<br><i>total</i>  | z liczby ogółem<br><i>of total number</i> |                                       | ogółem<br><i>total</i>   | z liczby ogółem<br><i>of total number</i> |   | w ciągu roku<br><i>during the year</i> | stan w dniu 31 XII<br><i>as of 31 XII</i> |
|  |   | kobiety<br><i>women</i>                   | po raz kolejny<br><i>another time</i> |  | kobiety<br><i>women</i>                   | z tytułu podjęcia pracy<br><i>received jobs</i> |  |   |
| <b>WOJEWÓDZTWO .....<br/>VOIVODSHIP</b>              | <b>192748</b>   | <b>91202</b>                              | <b>142210</b>                         | <b>176681</b>  | <b>85828</b>                              | <b>79263</b>                                    | <b>60404</b>                           | <b>1898</b>                               |
| <b>Podregion krakowski .....<br/>Subregion</b>       | <b>36039</b>  | <b>17105</b>                              | <b>25163</b>                          | <b>33622</b>   | <b>16509</b>                              | <b>15427</b>                                    | <b>13072</b>                           | <b>227</b>                                |
| Powiaty:<br>Powiats:                                 |   |   |                                       |  |   |   |  |   |
| bocheński .....                                      | 5100  | 2550                                      | 3513                                  | 4408   | 2237                                      | 2465  | 1118                                   | 6   |
| krakowski .....                                      | 12706   | 6006                                      | 9053                                  | 12132  | 5872                                      | 5131  | 6416                                   | 110                                       |
| miechowski .....                                     | 2583  | 1147                                      | 1815                                  | 2528   | 1232                                      | 1096  | 935                                    | 4   |
| myślenicki .....                                     | 7183  | 3326                                      | 4920                                  | 6724   | 3208                                      | 3243  | 2040                                   | 30  |
| proszowicki .....                                    | 2749  | 1303                                      | 1971                                  | 2549   | 1303                                      | 1043  | 1425                                   | 27  |
| wielicki .....                                       | 5718  | 2773                                      | 3891                                  | 5281   | 2657                                      | 2449  | 1138                                   | 50  |
| <b>Podregion m. Kraków ...<br/>Subregion</b>         | <b>32329</b>  | <b>15185</b>                              | <b>22940</b>                          | <b>27866</b>   | <b>13159</b>                              | <b>11405</b>                                    | <b>17662</b>                           | <b>1045</b>                               |
| Miasto na prawach powiatu<br>City with powiat status |   |   |                                       |  |   |   |  |   |
| Kraków .....   | 32329   | 15185                                     | 22940                                 | 27866  | 13159                                     | 11405   | 17662                                  | 1045                                      |
| <b>Podregion nowosądecki<br/>Subregion</b>           | <b>51605</b>  | <b>23481</b>                              | <b>38427</b>                          | <b>48097</b>   | <b>22484</b>                              | <b>22801</b>                                    | <b>10442</b>                           | <b>173</b>                                |
| Powiaty:<br>Powiats:                                 |   |   |                                       |  |   |   |  |   |
| gorlicki .....                                       | 7528  | 3414                                      | 5853                                  | 7135   | 3321                                      | 3265  | 1357                                   | 8   |
| limanowski .....                                     | 9757  | 4257                                      | 7472                                  | 9432   | 4311                                      | 5068  | 2430                                   | 32  |
| nowosądecki .....                                    | 15550   | 7203                                      | 11708                                 | 14901  | 7083                                      | 6947  | 3517                                   | 70  |
| nowotarski .....                                     | 9128  | 4175                                      | 6208                                  | 7861   | 3679                                      | 3603  | 1068                                   | 18  |
| tatrzański .....                                     | 3517  | 1593                                      | 2320                                  | 3086   | 1410                                      | 1390  | 413                                    | 1   |
| Miasto na prawach powiatu<br>City with powiat status |   |   |                                       |  |   |   |  |   |
| Nowy Sącz .....                                      | 6125  | 2839                                      | 4866                                  | 5682   | 2680                                      | 2528  | 1657                                   | 44  |
| <b>Podregion oświęcimski<br/>Subregion</b>           | <b>41199</b>  | <b>20566</b>                              | <b>31457</b>                          | <b>37905</b>   | <b>19502</b>                              | <b>17459</b>                                    | <b>10130</b>                           | <b>195</b>                                |
| Powiaty:<br>Powiats:                                 |   |   |                                       |  |   |   |  |   |
| chrzanowski .....                                    | 9460  | 4590                                      | 7502                                  | 8443   | 4244                                      | 3690  | 2401                                   | 82  |
| olkuski .....  | 7184  | 3571                                      | 5535                                  | 6662   | 3350                                      | 3520  | 1263                                   | 22  |
| oświęcimski .....                                    | 9821  | 5320                                      | 7737                                  | 9377   | 5225                                      | 4386  | 2824                                   | 54  |
| suski .....  | 5108  | 2413                                      | 3742                                  | 4550   | 2234                                      | 1870  | 1516                                   | 24  |
| wadowicki .....                                      | 9626  | 4672                                      | 6941                                  | 8873   | 4449                                      | 3993  | 2126                                   | 13  |
| <b>Podregion tarnowski .....<br/>Subregion</b>       | <b>31576</b>  | <b>14865</b>                              | <b>24223</b>                          | <b>29191</b>   | <b>14174</b>                              | <b>12171</b>                                    | <b>9098</b>                            | <b>258</b>                                |
| Powiaty:<br>Powiats:                                 |   |   |                                       |  |   |   |  |   |
| brzeski .....  | 5468  | 2508                                      | 4046                                  | 5194   | 2513                                      | 2371  | 1638                                   | 58  |
| dąbrowski .....                                      | 5083  | 2296                                      | 4077                                  | 5023   | 2403                                      | 2064  | 1537                                   | 14  |
| tarnowski .....                                      | 13296   | 6317                                      | 9974                                  | 12005  | 5838                                      | 4906  | 2165                                   | 37  |
| Miasto na prawach powiatu<br>City with powiat status |   |   |                                       |  |   |   |  |   |
| Tarnów .....   | 7729  | 3744                                      | 6126                                  | 6969   | 3420                                      | 2830  | 3758                                   | 149                                       |

a W ciągu roku.

Ź r ó d ł o: dane Ministerstwa Pracy i Polityki Społecznej.

a *During the year.*

S o u r c e: *data of the Ministry of Labour and Social Policy.*

TABL. 5 (29). **BEZROBOTNI ZAREJESTROWANI WEDŁUG PŁCI W 2012 R.**  
Stan w dniu 31 XII  
**REGISTERED UNEMPLOYED PERSONS BY SEX IN 2012**  
As of 31 XII

| WYSZCZEGÓLNIENIE<br><i>SPECIFICATION</i>              | Ogółem<br><i>Total</i> | Mężczyźni<br><i>Men</i> | Kobiety<br><i>Women</i> |
|---|------------------------|-------------------------|-------------------------|
| <b>WOJEWÓDZTWO .....</b><br><b>VOIVODSHIP</b>         | <b>161161</b>          | <b>76984</b>            | <b>84177</b>            |
| <b>Podregion krakowski .....</b><br><i>Subregion</i>  | <b>30195</b>           | <b>14959</b>            | <b>15236</b>            |
| POWIAT BOCHEŃSKI .....                                | 4458                   | 1912                    | 2546                    |
| Gminy miejskie:<br><i>Urban gminas:</i>               |                        |                         |                         |
| Bochnia .....   | 1327                   | 555                     | 772                     |
| Gminy miejsko-wiejskie:<br><i>Urban-rural gminas:</i> |                        |                         |                         |
| Nowy Wiśnicz .....                                    | 575                    | 244                     | 331                     |
| Gminy wiejskie:<br><i>Rural gminas:</i>               |                        |                         |                         |
| Bochnia .....   | 815                    | 343                     | 472                     |
| Drwinia .....   | 238                    | 115                     | 123                     |
| Lipnica Murowana .....                                | 267                    | 112                     | 155                     |
| Łapanów .....   | 285                    | 132                     | 153                     |
| Rzeszawa .....  | 542                    | 238                     | 304                     |
| Trzciana .....  | 180                    | 72                      | 108                     |
| Żegocina .....  | 229                    | 101                     | 128                     |
| POWIAT KRAKOWSKI .....                                | 9778                   | 4941                    | 4837                    |
| Gminy miejsko-wiejskie:<br><i>Urban-rural gminas:</i> |                        |                         |                         |
| Krzyszowice .....                                     | 1447                   | 680                     | 767                     |
| Skala .....   | 307                    | 167                     | 140                     |
| Skawina .....   | 1997                   | 981                     | 1016                    |
| Słomniki .....  | 729                    | 359                     | 370                     |
| Świątniki Górne .....                                 | 431                    | 245                     | 186                     |
| Gminy wiejskie:<br><i>Rural gminas:</i>               |                        |                         |                         |
| Czernichów .....                                      | 484                    | 241                     | 243                     |
| Igołomia-Wawrzeńczyce .....                           | 170                    | 72                      | 98                      |

TABL. 5 (29). **BEZROBOTNI ZAREJESTROWANI WEDŁUG PŁCI W 2012 R. (cd.)**  
Stan w dniu 31 XII  
**REGISTERED UNEMPLOYED PERSONS BY SEX IN 2012 (cont.)**  
As of 31 XII

| WYSZCZEGÓLNIENIE<br>SPECIFICATION               | Ogółem<br>Total | Mężczyźni<br>Men | Kobiety<br>Women |
|---|-----------------|------------------|------------------|
| POWIAT KRAKOWSKI (dok.)                         |                 |                  |                  |
| Gminy wiejskie (dok.):<br>Rural gminas (cont.): |                 |                  |                  |
| Iwanowice .....                                 | 264             | 139              | 125              |
| Jerzmanowice-Przegonia .....                    | 379             | 212              | 167              |
| Kocmyrzów-Luborzycza .....                      | 448             | 227              | 221              |
| Liszki .....                                    | 596             | 287              | 309              |
| Michałowice .....                               | 252             | 133              | 119              |
| Mogilany .....                                  | 518             | 265              | 253              |
| Sułoszowa .....                                 | 195             | 103              | 92               |
| Wielka Wieś .....                               | 296             | 150              | 146              |
| Zabierzów .....                                 | 815             | 442              | 373              |
| Zielonki .....                                  | 450             | 238              | 212              |
| POWIAT MIECHOWSKI .....                         | 2433            | 1214             | 1219             |
| Gminy miejsko-wiejskie:<br>Urban-rural gminas:  |                 |                  |                  |
| Miechów .....                                   | 987             | 529              | 458              |
| Gminy wiejskie:<br>Rural gminas:                |                 |                  |                  |
| Charsznica .....                                | 434             | 204              | 230              |
| Gołcza .....                                    | 277             | 127              | 150              |
| Kozłów .....                                    | 248             | 140              | 108              |
| Książ Wielki .....                              | 244             | 99               | 145              |
| Raclawice .....                                 | 99              | 42               | 57               |
| Słaboszów .....                                 | 144             | 73               | 71               |
| POWIAT MYŚLENICKI .....                         | 6510            | 3377             | 3133             |
| Gminy miejsko-wiejskie:<br>Urban-rural gminas:  |                 |                  |                  |
| Dobczyce .....                                  | 861             | 458              | 403              |
| Myślenice .....                                 | 2232            | 1172             | 1060             |
| Sułkowice .....                                 | 949             | 470              | 479              |



TABL. 5 (29). **BEZROBOTNI ZAREJESTROWANI WEDŁUG PŁCI W 2012 R. (cd.)**

Stan w dniu 31 XII

REGISTERED UNEMPLOYED PERSONS BY SEX IN 2012 (cont.)

As of 31 XII

| WYSZCZEGÓLNIENIE<br>SPECIFICATION                           | Ogółem<br>Total | Mężczyźni<br>Men | Kobiety<br>Women |
|---|-----------------|------------------|------------------|
| <b>POWIAT MYŚLENICKI (dok.)</b>                             |                 |                  |                  |
| Gminy wiejskie:<br><i>Rural gminas:</i>                     |                 |                  |                  |
| Lubień .....  | 457             | 244              | 213              |
| Pcim .....  | 540             | 268              | 272              |
| Raciechowice .....  | 312             | 185              | 127              |
| Siepraw .....   | 459             | 233              | 226              |
| Tokamia .....   | 376             | 176              | 200              |
| Wiśniowa .....  | 324             | 171              | 153              |
| <b>POWIAT PROSZOWICKI .....</b>                             | <b>2340</b>     | <b>1260</b>      | <b>1080</b>      |
| Gminy miejsko-wiejskie:<br><i>Urban-rural gminas:</i>       |                 |                  |                  |
| Nowe Brzesko .....  | 307             | 167              | 140              |
| Proszowice .....  | 983             | 550              | 433              |
| Gminy wiejskie:<br><i>Rural gminas:</i>                     |                 |                  |                  |
| Koniusza .....  | 418             | 234              | 184              |
| Koszyce .....   | 279             | 134              | 145              |
| Paiecznica .....  | 179             | 90               | 89               |
| Radziemice .....  | 174             | 85               | 89               |
| <b>POWIAT WIELICKI .....</b>                                | <b>4676</b>     | <b>2255</b>      | <b>2421</b>      |
| Gminy miejsko-wiejskie:<br><i>Urban-rural gminas:</i>       |                 |                  |                  |
| Niepolomice .....   | 802             | 353              | 449              |
| Wieliczka .....   | 2350            | 1166             | 1184             |
| Gminy wiejskie:<br><i>Rural gminas:</i>                     |                 |                  |                  |
| Biskupice .....   | 423             | 219              | 204              |
| Gdów .....  | 681             | 334              | 347              |
| Klaj .....  | 420             | 183              | 237              |
| <b>Podregion m. Kraków .....</b>                            | <b>23863</b>    | <b>11909</b>     | <b>11954</b>     |
| <i>Subregion</i>  |                 |                  |                  |
| Miasto na prawach powiatu<br><i>City with powiat status</i> |                 |                  |                  |
| Kraków .....  | 23863           | 11909            | 11954            |

TABL. 5 (29). **BEZROBOTNI ZAREJESTROWANI WEDŁUG PŁCI W 2012 R. (cd.)**  
Stan w dniu 31 XII  
**REGISTERED UNEMPLOYED PERSONS BY SEX IN 2012 (cont.)**  
As of 31 XII

| WYSZCZEGÓLNIENIE<br>SPECIFICATION                     | Ogółem<br>Total | Mężczyźni<br>Men | Kobiety<br>Women |
|---|-----------------|------------------|------------------|
| <b>Podregion nowosądecki</b> .....                    | <b>47746</b>    | <b>22846</b>     | <b>24900</b>     |
| <i>Subregion</i>                                      |                 |                  |                  |
| POWIAT GORLICKI .....                                 | 6263            | 2700             | 3563             |
| Gminy miejskie:<br><i>Urban gminas:</i>               |                 |                  |                  |
| Gorlice .....   | 1712            | 746              | 966              |
| Gminy miejsko-wiejskie:<br><i>Urban-rural gminas:</i> |                 |                  |                  |
| Biecz .....   | 1045            | 455              | 590              |
| Bobowa .....  | 415             | 173              | 242              |
| Gminy wiejskie:<br><i>Rural gminas:</i>               |                 |                  |                  |
| Gorlice .....   | 1003            | 461              | 542              |
| Lipinki .....   | 454             | 193              | 261              |
| Łużna .....   | 500             | 214              | 286              |
| Moszczenica .....                                     | 272             | 127              | 145              |
| Ropa .....  | 241             | 82               | 159              |
| Sękowa .....  | 344             | 130              | 214              |
| Uście Gorlickie .....                                 | 277             | 119              | 158              |
| POWIAT LIMANOWSKI .....                               | 10460           | 4834             | 5626             |
| Gminy miejskie:<br><i>Urban gminas:</i>               |                 |                  |                  |
| Limanowa .....  | 1232            | 600              | 632              |
| Mszana Dolna .....                                    | 580             | 301              | 279              |
| Gminy wiejskie:<br><i>Rural gminas:</i>               |                 |                  |                  |
| Dobra .....   | 725             | 334              | 391              |
| Jodłownik .....                                       | 598             | 298              | 300              |
| Kamienica .....                                       | 768             | 335              | 433              |
| Laskowa .....   | 512             | 237              | 275              |
| Limanowa .....  | 2249            | 1084             | 1165             |

TABL. 5 (29). **BEZROBOTNI ZAREJESTROWANI WEDŁUG PŁCI W 2012 R. (cd.)**

Stan w dniu 31 XII

REGISTERED UNEMPLOYED PERSONS BY SEX IN 2012 (cont.)

As of 31 XII

| WYSZCZEGÓLNIENIE<br>SPECIFICATION               | Ogółem<br>Total | Mężczyźni<br>Men | Kobiety<br>Women |
|---|-----------------|------------------|------------------|
| POWIAT LIMANOWSKI (dok.).                       |                 |                  |                  |
| Gminy wiejskie (dok.):<br>Rural gminas (cont.): |                 |                  |                  |
| Łukowica .....                                  | 865             | 357              | 508              |
| Mszana Dolna .....                              | 1251            | 574              | 677              |
| Niedźwiedź .....                                | 583             | 255              | 328              |
| Słopnice .....                                  | 537             | 204              | 333              |
| Tymbark .....                                   | 560             | 255              | 305              |
| POWIAT NOWOSĄDECKI .....                        | 13375           | 6004             | 7371             |
| Gminy miejskie:<br>Urban gminas:                |                 |                  |                  |
| Grybów .....                                    | 325             | 131              | 194              |
| Gminy miejsko-wiejskie:<br>Urban-rural gminas:  |                 |                  |                  |
| Krynica-Zdrój .....                             | 1086            | 581              | 505              |
| Muszyna .....                                   | 740             | 397              | 343              |
| Piwniczna-Zdrój .....                           | 735             | 364              | 371              |
| Stary Sącz .....                                | 1593            | 707              | 886              |
| Gminy wiejskie:<br>Rural gminas:                |                 |                  |                  |
| Chelmiec .....                                  | 1939            | 851              | 1088             |
| Gródek nad Dunajcem .....                       | 484             | 228              | 256              |
| Grybów .....                                    | 1362            | 513              | 849              |
| Kamionka Wielka .....                           | 699             | 283              | 416              |
| Korzenna .....                                  | 802             | 363              | 439              |
| Łabowa .....                                    | 392             | 184              | 208              |
| Łącko .....                                     | 1006            | 442              | 564              |
| Łososina Dolna .....                            | 570             | 242              | 328              |
| Nawojowa .....                                  | 518             | 221              | 297              |
| Podegrodzie .....                               | 839             | 370              | 469              |
| Rytko .....                                     | 285             | 127              | 158              |

TABL. 5 (29). **BEZROBOTNI ZAREJESTROWANI WEDŁUG PŁCI W 2012 R. (cd.)**

Stan w dniu 31 XII

REGISTERED UNEMPLOYED PERSONS BY SEX IN 2012 (cont.)

As of 31 XII

| WYSZCZEGÓLNIENIE<br>SPECIFICATION                           | Ogółem<br>Total | Mężczyźni<br>Men | Kobiety<br>Women |
|---|-----------------|------------------|------------------|
| POWIAT NOWOTARSKI .....                                     | 9114            | 4808             | 4306             |
| Gminy miejskie:<br><i>Urban gminas:</i>                     |                 |                  |                  |
| Nowy Targ .....   | 2024            | 1080             | 944              |
| Gminy miejsko-wiejskie:<br><i>Urban-rural gminas:</i>       |                 |                  |                  |
| Rabka-Zdrój .....   | 1030            | 574              | 456              |
| Szczawnica .....  | 473             | 244              | 229              |
| Gminy wiejskie:<br><i>Rural gminas:</i>                     |                 |                  |                  |
| Czarny Dunajec .....  | 787             | 405              | 382              |
| Czorsztyn .....   | 431             | 298              | 133              |
| Jabłonka .....  | 637             | 301              | 336              |
| Krościenko nad Dunajcem .....                               | 386             | 219              | 167              |
| Lipnica Wielka .....  | 273             | 122              | 151              |
| Łapsze Niżne .....  | 304             | 139              | 165              |
| Nowy Targ .....   | 1039            | 539              | 500              |
| Ochoznica Dolna .....                                       | 371             | 178              | 193              |
| Raba Wyżna .....  | 671             | 353              | 318              |
| Spytkowice .....  | 211             | 105              | 106              |
| Szaflary .....  | 477             | 251              | 226              |
| POWIAT TATRZAŃSKI .....                                     | 3606            | 2082             | 1524             |
| Gminy miejskie:<br><i>Urban gminas:</i>                     |                 |                  |                  |
| Zakopane .....  | 1690            | 970              | 720              |
| Gminy wiejskie:<br><i>Rural gminas:</i>                     |                 |                  |                  |
| Biały Dunajec .....   | 369             | 216              | 153              |
| Bukowina Tatrzańska .....                                   | 425             | 235              | 190              |
| Kościelisko .....   | 515             | 300              | 215              |
| Poronin .....   | 607             | 361              | 246              |
| Miasto na prawach powiatu<br><i>City with powiat status</i> |                 |                  |                  |
| Nowy Sącz .....   | 4928            | 2418             | 2510             |

TABL. 5 (29). **BEZROBOTNI ZAREJESTROWANI WEDŁUG PŁCI W 2012 R. (cd.)**  
Stan w dniu 31 XII  
**REGISTERED UNEMPLOYED PERSONS BY SEX IN 2012 (cont.)**  
As of 31 XII

| WYSZCZEGÓLNIENIE<br>SPECIFICATION                     | Ogółem<br>Total | Mężczyźni<br>Men | Kobiety<br>Women |
|---|-----------------|------------------|------------------|
| <b>Podregion oświęcimski .....</b>                    | <b>33170</b>    | <b>15189</b>     | <b>17981</b>     |
| <i>Subregion</i>                                      |                 |                  |                  |
| POWIAT CHRZANOWSKI .....                              | 6681            | 3136             | 3545             |
| Gminy miejsko-wiejskie:<br><i>Urban-rural gminas:</i> |                 |                  |                  |
| Alwernia .....  | 583             | 288              | 295              |
| Chrzanów .....  | 2751            | 1345             | 1406             |
| Libiąż .....  | 1041            | 410              | 631              |
| Trzebinia .....                                       | 1895            | 902              | 993              |
| Gminy wiejskie:<br><i>Rural gminas:</i>               |                 |                  |                  |
| Babice .....  | 411             | 191              | 220              |
| POWIAT OLKUSKI .....                                  | 7592            | 3514             | 4078             |
| Gminy miejskie:<br><i>Urban gminas:</i>               |                 |                  |                  |
| Bukowno .....   | 621             | 291              | 330              |
| Gminy miejsko-wiejskie:<br><i>Urban-rural gminas:</i> |                 |                  |                  |
| Olkusz .....  | 3621            | 1670             | 1951             |
| Wolbrom .....   | 1399            | 684              | 715              |
| Gminy wiejskie:<br><i>Rural gminas:</i>               |                 |                  |                  |
| Bolesław .....  | 457             | 177              | 280              |
| Klucze .....  | 1140            | 517              | 623              |
| Trzyciąż .....  | 354             | 175              | 179              |
| POWIAT OŚWIĘCIMSKI .....                              | 7117            | 2969             | 4148             |
| Gminy miejskie:<br><i>Urban gminas:</i>               |                 |                  |                  |
| Oświęcim .....  | 1988            | 838              | 1150             |
| Gminy miejsko-wiejskie:<br><i>Urban-rural gminas:</i> |                 |                  |                  |
| Brzeszcze .....                                       | 655             | 239              | 416              |
| Chelmek .....   | 593             | 258              | 335              |
| Kęty .....  | 1898            | 844              | 1054             |
| Zator .....   | 565             | 241              | 324              |

TABL. 5 (29). **BEZROBOTNI ZAREJESTROWANI WEDŁUG PŁCI W 2012 R. (cd.)**  
Stan w dniu 31 XII  
**REGISTERED UNEMPLOYED PERSONS BY SEX IN 2012 (cont.)**  
As of 31 XII

| WYSZCZEGÓLNIENIE<br>SPECIFICATION              | Ogółem<br>Total | Mężczyźni<br>Men | Kobiety<br>Women |
|--|-----------------|------------------|------------------|
| POWIAT OŚWIĘCIMSKI (dok.)                      |                 |                  |                  |
| Gminy wiejskie:<br>Rural gminas:               |                 |                  |                  |
| Osiek .....                                    | 325             | 132              | 193              |
| Oświęcim .....                                 | 627             | 239              | 388              |
| Polanka Wielka .....                           | 153             | 53               | 100              |
| Przeciszów .....                               | 313             | 125              | 188              |
| POWIAT SUSKI .....                             | 3879            | 1844             | 2035             |
| Gminy miejskie:<br>Urban gminas:               |                 |                  |                  |
| Jordanów .....                                 | 269             | 130              | 139              |
| Sucha Beskidzka .....                          | 472             | 233              | 239              |
| Gminy miejsko-wiejskie:<br>Urban-rural gminas: |                 |                  |                  |
| Maków Podhalański .....                        | 817             | 399              | 418              |
| Gminy wiejskie:<br>Rural gminas:               |                 |                  |                  |
| Budzów .....                                   | 409             | 208              | 201              |
| Bystra-Sidzina .....                           | 240             | 101              | 139              |
| Jordanów .....                                 | 420             | 175              | 245              |
| Stryżawa .....                                 | 521             | 242              | 279              |
| Zawoja .....                                   | 426             | 199              | 227              |
| Zembrzyce .....                                | 305             | 157              | 148              |
| POWIAT WADOWICKI .....                         | 7901            | 3726             | 4175             |
| Gminy miejsko-wiejskie:<br>Urban-rural gminas: |                 |                  |                  |
| Andrychów .....                                | 2660            | 1260             | 1400             |
| Kalwaria Zebrzydowska .....                    | 799             | 384              | 415              |
| Wadowice .....                                 | 1881            | 911              | 970              |
| Gminy wiejskie:<br>Rural gminas:               |                 |                  |                  |
| Brzeźnica .....                                | 409             | 185              | 224              |
| Lanckorona .....                               | 260             | 121              | 139              |

TABL. 5 (29). **BEZROBOTNI ZAREJESTROWANI WEDŁUG PŁCI W 2012 R. (cd.)**  
Stan w dniu 31 XII  
**REGISTERED UNEMPLOYED PERSONS BY SEX IN 2012 (cont.)**  
As of 31 XII

| WYSZCZEGÓLNIENIE<br>SPECIFICATION               | Ogółem<br>Total | Mężczyźni<br>Men | Kobiety<br>Women |
|---|-----------------|------------------|------------------|
| POWIAT WADOWICKI (dok.)                         |                 |                  |                  |
| Gminy wiejskie (dok.):<br>Rural gminas (cont.): |                 |                  |                  |
| Mucharz .....                                   | 247             | 122              | 125              |
| Spytkowice .....                                | 418             | 189              | 229              |
| Stryków .....                                   | 320             | 148              | 172              |
| Tomice .....                                    | 369             | 166              | 203              |
| Wieprz .....                                    | 538             | 240              | 298              |
| <b>Podregion tarnowski</b> .....                | <b>26187</b>    | <b>12081</b>     | <b>14106</b>     |
| <i>Subregion</i>                                |                 |                  |                  |
| POWIAT BRZESKI .....                            | 4460            | 1987             | 2473             |
| Gminy miejsko-wiejskie:<br>Urban-rural gminas:  |                 |                  |                  |
| Brzesko .....                                   | 1999            | 872              | 1127             |
| Czchów .....                                    | 426             | 197              | 229              |
| Gminy wiejskie:<br>Rural gminas:                |                 |                  |                  |
| Borzęcin .....                                  | 451             | 198              | 253              |
| Dębno .....                                     | 667             | 297              | 370              |
| Gnojnik .....                                   | 329             | 137              | 192              |
| Iwkowa .....                                    | 182             | 84               | 98               |
| Szczurowa .....                                 | 406             | 202              | 204              |
| POWIAT DĄBROWSKI .....                          | 4919            | 2482             | 2437             |
| Gminy miejsko-wiejskie:<br>Urban-rural gminas:  |                 |                  |                  |
| Dąbrowa Tarnowska .....                         | 1812            | 920              | 892              |
| Szczucin .....                                  | 1287            | 666              | 621              |
| Bolesław .....                                  | 159             | 74               | 85               |
| Gręboszów .....                                 | 176             | 86               | 90               |
| Mędrzechów .....                                | 277             | 130              | 147              |
| Olesno .....                                    | 600             | 297              | 303              |

TABL. 5 (29). **BEZROBOTNI ZAREJESTROWANI WEDŁUG PŁCI W 2012 R. (dok.)**  
Stan w dniu 31 XII  
**REGISTERED UNEMPLOYED PERSONS BY SEX IN 2012 (cont.)**  
As of 31 XII

| WYSZCZEGÓLNIENIE<br>SPECIFICATION                    | Ogółem<br>Total | Mężczyźni<br>Men | Kobiety<br>Women |
|--|-----------------|------------------|------------------|
| POWIAT DĄBROWSKI (dok.)                              |                 |                  |                  |
| Gminy wiejskie (dok.):<br>Rural gminas (cont.):      |                 |                  |                  |
| Radgoszcz .....                                      | 608             | 309              | 299              |
| POWIAT TARNOWSKI .....                               | 10714           | 4900             | 5814             |
| Gminy miejsko-wiejskie:<br>Urban-rural gminas:       |                 |                  |                  |
| Ciężkowice .....                                     | 597             | 281              | 316              |
| Radłów .....   | 469             | 214              | 255              |
| Ryglice .....  | 538             | 239              | 299              |
| Tuchów .....   | 1058            | 531              | 527              |
| Wojnicz .....  | 652             | 281              | 371              |
| Zakliczyn .....                                      | 557             | 228              | 329              |
| Żabno .....  | 1262            | 611              | 651              |
| Gminy wiejskie:<br>Rural gminas:                     |                 |                  |                  |
| Gromnik .....  | 506             | 272              | 234              |
| Lisia Góra .....                                     | 958             | 422              | 536              |
| Pleśna .....   | 609             | 260              | 349              |
| Rzepiennik Strzyżewski .....                         | 336             | 161              | 175              |
| Skrzyszów .....                                      | 686             | 293              | 393              |
| Szerzyny .....                                       | 460             | 223              | 237              |
| Tarnów .....   | 1294            | 556              | 738              |
| Wierzchosławice .....                                | 509             | 219              | 290              |
| Wietrzychowice .....                                 | 223             | 109              | 114              |
| Miasto na prawach powiatu<br>City with powiat status |                 |                  |                  |
| Tarnów .....   | 6094            | 2712             | 3382             |

Źródło: dane Ministerstwa Pracy i Polityki Społecznej.  
Source: data of the Ministry of Labour and Social Policy.



TABL. 6 (30). **BEZROBOTNI ZAREJESTROWANI WEDŁUG WIEKU I POZIOMU WYKSZTAŁCENIA W 2012 R.**

Stan w dniu 31 XII

REGISTERED UNEMPLOYED PERSONS BY AGE AND EDUCATIONAL LEVEL

IN 2012

As of 31 XII

| WYSZCZEGÓLNIENIE<br>SPECIFICATION                           | Ogółem<br>Total | W wieku<br>By age                             |              |              |              |                                      | Z liczby ogółem - z wykształceniem<br>Of total number - by education level |   |  |  |  |
|---|-----------------|---|--------------|--------------|--------------|--------------------------------------|--|---|--|--|--|
|   |                 | 24 lata<br>i mniej<br>24<br>years<br>and less | 25-34        | 35-44        | 45-54        | 55 lat<br>i więcej<br>55 and<br>more | wyż-<br>szym<br>tertiary   | średnim<br>secondary  |  | zasad-<br>niczym<br>zawo-<br>dowym<br>basic<br>voca-<br>tional | gimna-<br>zjalnym,<br>podsta-<br>wowym<br>i niepeł-<br>nym<br>podsta-<br>wowym<br>lower<br>second-<br>ary,<br>primary<br>and in-<br>com-<br>plete<br>primary |
|   |                 |   |              |              |              |                                      |  | zawo-<br>dowym <sup>a</sup><br>voca-<br>tional <sup>a</sup> | ogólno-<br>kształ-<br>cącym<br>general |  |  |
| <b>WOJEWÓDZTWO .....</b><br><b>VOIVODSHIP</b>               | <b>161161</b>   | <b>39722</b>                                  | <b>47855</b> | <b>29678</b> | <b>27796</b> | <b>16110</b>                         | <b>22116</b>   | <b>40119</b>  | <b>18902</b>                           | <b>47241</b>   | <b>32783</b>   |
| <b>Podregion krakowski</b><br><i>Subregion</i>              | <b>30195</b>    | <b>8422</b>                                   | <b>8982</b>  | <b>5153</b>  | <b>4788</b>  | <b>2850</b>                          | <b>3645</b>  | <b>7817</b>   | <b>3750</b>                            | <b>9082</b>  | <b>5901</b>  |
| Powiaty:<br>Powiats:  |                 |   |              |              |              |                                      |  |   |  |  |  |
| bocheński .....   | 4458            | 1421  | 1337         | 724          | 653          | 323                                  | 574  | 1233  | 571                                    | 1361   | 719  |
| krakowski .....   | 9778            | 2298  | 2836         | 1744         | 1766         | 1134                                 | 1221   | 2542  | 1091                                   | 2920   | 2004   |
| miechowski .....  | 2433            | 821   | 793          | 374          | 280          | 165                                  | 311  | 826   | 329                                    | 487  | 480  |
| myślenicki .....  | 6510            | 1962  | 1918         | 1112         | 1003         | 515                                  | 804  | 1492  | 921                                    | 2193   | 1100   |
| proszowicki .....   | 2340            | 901   | 694          | 338          | 258          | 149                                  | 180  | 594   | 369                                    | 646  | 551  |
| wielicki .....  | 4676            | 1019  | 1404         | 861          | 828          | 564                                  | 555  | 1130  | 469                                    | 1475   | 1047   |
| <b>Podregion<br/>m. Kraków .....</b><br><i>Subregion</i>    | <b>23863</b>    | <b>2753</b>                                   | <b>7296</b>  | <b>5021</b>  | <b>4927</b>  | <b>3866</b>                          | <b>5763</b>  | <b>5551</b>   | <b>2686</b>                            | <b>4465</b>  | <b>5398</b>  |
| Miasto na prawach powiatu<br><i>City with powiat status</i> |                 |   |              |              |              |                                      |  |   |  |  |  |
| Kraków .....  | 23863           | 2753  | 7296         | 5021         | 4927         | 3866                                 | 5763   | 5551  | 2686                                   | 4465   | 5398   |
| <b>Podregion<br/>nowosądecki .....</b><br><i>Subregion</i>  | <b>47746</b>    | <b>13212</b>                                  | <b>13979</b> | <b>8915</b>  | <b>7844</b>  | <b>3796</b>                          | <b>5226</b>  | <b>12101</b>  | <b>5374</b>                            | <b>15454</b>   | <b>9591</b>  |
| Powiaty:<br>Powiats:  |                 |   |              |              |              |                                      |  |   |  |  |  |
| gorlicki .....  | 6263            | 1675  | 1947         | 1197         | 1007         | 437                                  | 785  | 2036  | 490                                    | 2150   | 802  |
| limanowski .....  | 10460           | 3069  | 3015         | 2066         | 1622         | 688                                  | 915  | 2686  | 1370                                   | 3480   | 2009   |
| nowosądecki .....   | 13375           | 3906  | 3892         | 2519         | 2148         | 910                                  | 1595   | 3758  | 1321                                   | 4792   | 1909   |
| nowotarski .....  | 9114            | 2726  | 2509         | 1562         | 1480         | 837                                  | 777  | 1572  | 1203                                   | 2676   | 2886   |

a łącznie z policealnym.

a Including post-secondary education.

**TABL. 6 (30). BEZROBOTNI ZAREJESTROWANI WEDŁUG WIEKU I POZIOMU WYKSZTAŁCENIA  
W 2012 R. (dok.)**

Stan w dniu 31 XII

REGISTERED UNEMPLOYED PERSONS BY AGE AND EDUCATIONAL LEVEL

IN 2012 (cont.)

As of 31 XII

| WYSZCZEGÓLNIENIE<br>SPECIFICATION                             | Ogółem<br>Total | W wieku<br>By age                             |             |             |             |                                      | Z liczby ogółem - z wykształceniem<br>Of total number - by education level |   |                                       |  |  |
|---|-----------------|---|-------------|-------------|-------------|--------------------------------------|--|---|---------------------------------------|--|--|
|   |                 | 24 lata<br>i mniej<br>24<br>years<br>and less | 25-34       | 35-44       | 45-54       | 55 lat<br>i więcej<br>55 and<br>more | wyż-<br>szym<br>tertiary   | średnim<br>secondary  |                                       | zasad-<br>niczym<br>zawo-<br>dowym<br>basic<br>voca-<br>tional | gimna-<br>zjalnym,<br>podsta-<br>wowym<br>i niepeł-<br>nym<br>podsta-<br>wowym<br>lower<br>second-<br>ary,<br>primary<br>and in-<br>com-<br>plete<br>primary |
|   |                 |   |             |             |             |                                      |  | zawo-<br>dowym <sup>a</sup><br>voca-<br>tional <sup>a</sup> | ogóln-<br>kształ-<br>cącym<br>general |  |  |
| <b>Podregion<br/>nowosądecki (dok.)<br/>Subregion (cont.)</b> |                 |   |             |             |             |                                      |  |   |                                       |  |  |
| Powiaty (dok.):<br>Powiats (cont.):                           |                 |   |             |             |             |                                      |  |   |                                       |  |  |
| tatrzański .....  | 3606            | 848   | 1018        | 640         | 628         | 472                                  | 315  | 728   | 351                                   | 1029   | 1183   |
| Miasto na prawach powiatu<br>City with powiat status          |                 |   |             |             |             |                                      |  |   |                                       |  |  |
| Nowy Sącz .....   | 4928            | 988   | 1598        | 931         | 959         | 452                                  | 839  | 1321  | 639                                   | 1327   | 802  |
| <b>Podregion<br/>oświęcimski .....</b>                        | <b>33170</b>    | <b>7837</b>                                   | <b>9832</b> | <b>5997</b> | <b>5996</b> | <b>3508</b>                          | <b>3957</b>  | <b>8401</b>   | <b>3815</b>                           | <b>9892</b>  | <b>7105</b>  |
| <b>Subregion</b>  |                 |   |             |             |             |                                      |  |   |                                       |  |  |
| Powiaty:<br>Powiats:  |                 |   |             |             |             |                                      |  |   |                                       |  |  |
| chrzanowski .....   | 6681            | 1332  | 2140        | 1222        | 1250        | 737                                  | 905  | 1656  | 782                                   | 1728   | 1610   |
| olkuski .....   | 7592            | 1701  | 2314        | 1419        | 1330        | 828                                  | 1020   | 2341  | 915                                   | 1824   | 1492   |
| oświęcimski .....   | 7117            | 1530  | 2185        | 1288        | 1377        | 737                                  | 934  | 1638  | 828                                   | 2221   | 1496   |
| suski .....   | 3879            | 1227  | 1074        | 661         | 581         | 336                                  | 404  | 903   | 495                                   | 1249   | 828  |
| wadowicki .....   | 7901            | 2047  | 2119        | 1407        | 1458        | 870                                  | 694  | 1863  | 795                                   | 2870   | 1679   |
| <b>Podregion tarnowski<br/>Subregion</b>                      | <b>26187</b>    | <b>7498</b>                                   | <b>7766</b> | <b>4592</b> | <b>4241</b> | <b>2090</b>                          | <b>3525</b>  | <b>6249</b>   | <b>3277</b>                           | <b>8348</b>  | <b>4788</b>  |
| Powiaty:<br>Powiats:  |                 |   |             |             |             |                                      |  |   |                                       |  |  |
| brzeski .....   | 4460            | 1376  | 1287        | 728         | 697         | 372                                  | 555  | 1231  | 512                                   | 1443   | 719  |
| dąbrowski .....   | 4919            | 1504  | 1502        | 895         | 708         | 310                                  | 473  | 987   | 629                                   | 1815   | 1015   |
| tarnowski .....   | 10714           | 3507  | 3138        | 1769        | 1567        | 733                                  | 1382   | 2617  | 1295                                  | 3531   | 1889   |
| Miasto na prawach powiatu<br>City with powiat status          |                 |   |             |             |             |                                      |  |   |                                       |  |  |
| Tarnów .....  | 6094            | 1111  | 1839        | 1200        | 1269        | 675                                  | 1115   | 1414  | 841                                   | 1559   | 1165   |

a Łącznie z policealnym.

Ź r ó d ł o: dane Ministerstwa Pracy i Polityki Społecznej.

a Including post-secondary education.

S o u r c e: data of the Ministry of Labour and Social Policy.

TABL. 7(31). BEZROBOTNI ZAREJESTROWANI WEDŁUG CZASU POZOSTAWANIA BEZ PRACY W 2012 R.

Stan w dniu 31 XII

REGISTERED UNEMPLOYED PERSONS BY DURATION OF UNEMPLOYMENT IN 2012

As of 31 XII

| WYSZCZEGÓLNIENIE<br>SPECIFICATION                    | Ogółem<br>Total | Według czasu pozostawania bez pracy <sup>a</sup><br>By duration of unemployment <sup>b</sup> |              |              |              |              |  |
|--|-----------------|--|--------------|--------------|--------------|--------------|--|
|  |                 | 1 miesiąc<br>i mniej<br>1 month<br>and less  | 1-3          | 3-6          | 6-12         | 12-24        | powyżej<br>24 miesięcy<br>more than<br>24 months |
| <b>WOJEWÓDZTWO .....<br/>VOIVODSHIP</b>              | <b>161161</b>   | <b>15419</b>   | <b>32491</b> | <b>28981</b> | <b>28133</b> | <b>28468</b> | <b>27669</b>                                     |
| <b>Podregion krakowski .....<br/>Subregion</b>       | <b>30195</b>    | <b>2625</b>  | <b>6402</b>  | <b>5433</b>  | <b>5244</b>  | <b>5353</b>  | <b>5138</b>                                      |
| Powiaty:<br>Powiats:                                 |                 |  |              |              |              |              |  |
| bocheński .....                                      | 4458            | 377  | 853          | 799          | 815          | 917          | 697  |
| krakowski .....                                      | 9778            | 843  | 2575         | 1743         | 1580         | 1443         | 1594   |
| miechowski .....                                     | 2433            | 188  | 394          | 420          | 447          | 519          | 465  |
| myślenicki .....                                     | 6510            | 560  | 1239         | 1179         | 1116         | 1278         | 1138   |
| proszowicki .....                                    | 2340            | 200  | 347          | 423          | 379          | 406          | 585  |
| wielicki .....                                       | 4676            | 457  | 994          | 869          | 907          | 790          | 659  |
| <b>Podregion m. Kraków .....<br/>Subregion</b>       | <b>23863</b>    | <b>2240</b>  | <b>5430</b>  | <b>4372</b>  | <b>4846</b>  | <b>3938</b>  | <b>3037</b>                                      |
| Miasto na prawach powiatu<br>City with powiat status |                 |  |              |              |              |              |  |
| Kraków .....   | 23863           | 2240   | 5430         | 4372         | 4846         | 3938         | 3037   |
| <b>Podregion nowosądecki .....<br/>Subregion</b>     | <b>47746</b>    | <b>4451</b>  | <b>8758</b>  | <b>8201</b>  | <b>7931</b>  | <b>8894</b>  | <b>9511</b>                                      |
| Powiaty:<br>Powiats:                                 |                 |  |              |              |              |              |  |
| gorlicki .....                                       | 6263            | 626  | 1319         | 1126         | 1036         | 1053         | 1103   |
| limanowski .....                                     | 10460           | 891  | 1427         | 1693         | 1493         | 2194         | 2762   |
| nowosądecki .....                                    | 13375           | 1496   | 2655         | 2453         | 2147         | 2234         | 2390   |
| nowotarski .....                                     | 9114            | 670  | 1815         | 1407         | 1649         | 1789         | 1784   |
| tatrzański .....                                     | 3606            | 253  | 587          | 584          | 615          | 748          | 819  |
| Miasto na prawach powiatu<br>City with powiat status |                 |  |              |              |              |              |  |
| Nowy Sącz .....                                      | 4928            | 515  | 955          | 938          | 991          | 876          | 653  |
| <b>Podregion oświęcimski .....<br/>Subregion</b>     | <b>33170</b>    | <b>3138</b>  | <b>6666</b>  | <b>6153</b>  | <b>5956</b>  | <b>5858</b>  | <b>5399</b>                                      |
| Powiaty:<br>Powiats:                                 |                 |  |              |              |              |              |  |
| chrzanowski .....                                    | 6681            | 680  | 1531         | 1366         | 1240         | 1048         | 816  |
| olkuski .....  | 7592            | 534  | 1126         | 1194         | 1301         | 1542         | 1895   |
| oświęcimski .....                                    | 7117            | 706  | 1636         | 1300         | 1247         | 1168         | 1060   |
| suski .....  | 3879            | 378  | 793          | 820          | 762          | 703          | 423  |
| wadowicki .....                                      | 7901            | 840  | 1580         | 1473         | 1406         | 1397         | 1205   |
| <b>Podregion tarnowski .....<br/>Subregion</b>       | <b>26187</b>    | <b>2965</b>  | <b>5235</b>  | <b>4822</b>  | <b>4156</b>  | <b>4425</b>  | <b>4584</b>                                      |
| Powiaty:<br>Powiats:                                 |                 |  |              |              |              |              |  |
| brzeski .....  | 4460            | 394  | 874          | 901          | 781          | 827          | 683  |
| dąbrowski .....                                      | 4919            | 434  | 918          | 799          | 739          | 918          | 1111   |
| tarnowski .....                                      | 10714           | 1457   | 2142         | 2079         | 1620         | 1688         | 1728   |
| Miasto na prawach powiatu<br>City with powiat status |                 |  |              |              |              |              |  |
| Tarnów .....   | 6094            | 680  | 1301         | 1043         | 1016         | 992          | 1062   |

<sup>a</sup> Od momentu rejestracji w urzędzie pracy; przedziały zostały domknięte prawostronnie; np. w przedziale 3-6 uwzględniono osoby, które pozostawały bez pracy 3 miesiące i 1 dzień do 6 miesięcy.

Źródło: dane Ministerstwa Pracy i Polityki Społecznej.

<sup>b</sup> From the date of registering in a labour office; intervals were shifted upward, e.g., in the interval 3-6 persons remaining unemployed from 3 months and 1 day to 6 months were included.

Source: data of the Ministry of Labour and Social Policy.

**TABL. 8 (32). BEZROBOTNI ZAREJESTROWANI WEDŁUG STAŻU PRACY W 2012 R.**  
 Stan w dniu 31 XII  
*REGISTERED UNEMPLOYED PERSONS BY WORK SENIORITY IN 2012*  
 As of 31 XII

| WYSZCZEGÓLNIENIE<br>SPECIFICATION                    | Ogółem<br>Total | Bez stażu<br>pracy<br>No work<br>seniority | Ze stażem <sup>a</sup><br>With work seniority <sup>a</sup> |              |              |              |              | powyżej<br>30 lat<br>more than<br>30 years |
|--|-----------------|--|--|--------------|--------------|--------------|--------------|--|
|  |                 |  | 1 rok<br>i mniej<br>1 year<br>and less                     | 1-5          | 5-10         | 10-20        | 20-30        |  |
| <b>WOJEWÓDZTWO .....<br/>VOIVODSHIP</b>              | <b>161161</b>   | <b>33076</b>                               | <b>24208</b>   | <b>37516</b> | <b>21872</b> | <b>22861</b> | <b>15708</b> | <b>5920</b>                                |
| <b>Podregion krakowski .....<br/>Subregion</b>       | <b>30195</b>    | <b>6563</b>                                | <b>4206</b>  | <b>6971</b>  | <b>4046</b>  | <b>4352</b>  | <b>2890</b>  | <b>1167</b>                                |
| Powiaty:<br>Powiats:                                 |                 |  |  |              |              |              |              |  |
| bocheński .....                                      | 4458            | 859  | 593  | 1206         | 627          | 643          | 388          | 142  |
| krakowski .....                                      | 9778            | 1842                                       | 1233   | 2074         | 1414         | 1590         | 1178         | 447  |
| miechowski .....                                     | 2433            | 1017                                       | 364  | 486          | 211          | 211          | 120          | 24   |
| myślenicki .....                                     | 6510            | 1363                                       | 963  | 1518         | 873          | 959          | 591          | 243  |
| proszowicki .....                                    | 2340            | 819  | 365  | 560          | 238          | 200          | 104          | 54   |
| wielicki .....                                       | 4676            | 663  | 688  | 1127         | 683          | 749          | 509          | 257  |
| <b>Podregion m. Kraków .....<br/>Subregion</b>       | <b>23863</b>    | <b>3723</b>                                | <b>3782</b>  | <b>4598</b>  | <b>3628</b>  | <b>3478</b>  | <b>3424</b>  | <b>1230</b>                                |
| Miasto na prawach powiatu<br>City with powiat status |                 |  |  |              |              |              |              |  |
| Kraków .....   | 23863           | 3723                                       | 3782   | 4598         | 3628         | 3478         | 3424         | 1230                                       |
| <b>Podregion nowosądecki .....<br/>Subregion</b>     | <b>47746</b>    | <b>10442</b>                               | <b>6654</b>  | <b>11963</b> | <b>6501</b>  | <b>7040</b>  | <b>3747</b>  | <b>1399</b>                                |
| Powiaty:<br>Powiats:                                 |                 |  |  |              |              |              |              |  |
| gorlicki .....                                       | 6263            | 1503                                       | 931  | 1488         | 755          | 819          | 514          | 253  |
| limanowski .....                                     | 10460           | 2055                                       | 1641   | 2869         | 1549         | 1510         | 640          | 196  |
| nowosądecki .....                                    | 13375           | 2972                                       | 1703   | 3234         | 1875         | 2147         | 1050         | 394  |
| nowotarski .....                                     | 9114            | 2172                                       | 1063   | 2369         | 1209         | 1289         | 745          | 267  |
| tatrzański .....                                     | 3606            | 862  | 547  | 891          | 440          | 463          | 290          | 113  |
| Miasto na prawach powiatu<br>City with powiat status |                 |  |  |              |              |              |              |  |
| Nowy Sącz .....                                      | 4928            | 878  | 769  | 1112         | 673          | 812          | 508          | 176  |
| <b>Podregion oświęcimski .....<br/>Subregion</b>     | <b>33170</b>    | <b>6272</b>                                | <b>5187</b>  | <b>7674</b>  | <b>4497</b>  | <b>4623</b>  | <b>3476</b>  | <b>1441</b>                                |
| Powiaty:<br>Powiats:                                 |                 |  |  |              |              |              |              |  |
| chrzanowski .....                                    | 6681            | 1042                                       | 1127   | 1644         | 942          | 908          | 671          | 347  |
| olkuski .....  | 7592            | 1872                                       | 1078   | 1610         | 989          | 1038         | 774          | 231  |
| oświęcimski .....                                    | 7117            | 841  | 1439   | 1717         | 1000         | 1010         | 819          | 291  |
| suski .....  | 3879            | 999  | 546  | 898          | 492          | 466          | 311          | 167  |
| wadowicki .....                                      | 7901            | 1518                                       | 997  | 1805         | 1074         | 1201         | 901          | 405  |
| <b>Podregion tarnowski .....<br/>Subregion</b>       | <b>26187</b>    | <b>6076</b>                                | <b>4379</b>  | <b>6310</b>  | <b>3200</b>  | <b>3368</b>  | <b>2171</b>  | <b>683</b>                                 |
| Powiaty:<br>Powiats:                                 |                 |  |  |              |              |              |              |  |
| brzeski .....  | 4460            | 1030                                       | 712  | 1167         | 517          | 565          | 348          | 121  |
| dąbrowski .....                                      | 4919            | 1152                                       | 801  | 1437         | 643          | 555          | 251          | 80   |
| tarnowski .....                                      | 10714           | 2926                                       | 1740   | 2394         | 1216         | 1343         | 852          | 243  |
| Miasto na prawach powiatu<br>City with powiat status |                 |  |  |              |              |              |              |  |
| Tarnów .....   | 6094            | 968  | 1126   | 1312         | 824          | 905          | 720          | 239  |

<sup>a</sup> Przedziały zostały domknięte prawostronnie, np. w przedziale 1-5 uwzględniono osoby, które pracowały 1 rok i 1 dzień do 5 lat.

Ź r ó d ł o: dane Ministerstwa Pracy i Polityki Społecznej.

*a intervals were shifted upward, e.g., in the interval 1-5 persons who worked 1 year and 1 day to 5 years were included.*

*S o u r c e: data of the Ministry of Labour and Social Policy.*

TABL. 9 (33). **BEZROBOTNI ZAREJESTROWANI BĘDĄCY W SZCZEGÓLNEJ SYTUACJI NA RYNKU PRACY W 2012 R.**

Stan w dniu 31 XII

REGISTERED UNEMPLOYED PERSONS WITH A SPECIFIC SITUATION ON THE LABOUR MARKET IN 2012

As of 31 XII

| WYSZCZEGÓLNIENIE<br>SPECIFICATION                    | W wieku Aged                             |  | Długotrwa-<br>le bezro-<br>botni <sup>a</sup><br>Long-term<br>unem-<br>ployed <sup>a</sup> | Bez<br>kwalifikacji<br>zawodo-<br>wych<br>Without<br>occupa-<br>tional<br>qualifica-<br>tions | Samotnie<br>wychowu-<br>jący co<br>najmniej<br>jedno<br>dziecko<br>w wieku do<br>18 roku<br>życia<br>Bringing up<br>single-<br>-handed at<br>least one<br>child aged<br>18 and<br>below | Niepełno-<br>sprawni<br>Disabled |
|--|--|--|--|---|---|----------------------------------|
|  | do 25 roku<br>życia<br>up to 25<br>years | 50 lat<br>i więcej<br>50 years<br>and more |  |   |   |                                  |
| <b>WOJEWÓDZTWO .....<br/>VOIVODSHIP</b>              | <b>39722</b>                             | <b>30870</b>                               | <b>76563</b>   | <b>37656</b>  | <b>8679</b>   | <b>8003</b>                      |
| <b>Podregion krakowski .....<br/>Subregion</b>       | <b>8422</b>                              | <b>5495</b>                                | <b>13909</b>   | <b>7911</b>   | <b>1485</b>   | <b>1202</b>                      |
| Powiaty:<br>Powiats:                                 |  |  |  |   |   |                                  |
| bocheński .....                                      | 1421                                     | 674  | 1989   | 743   | 193   | 206                              |
| krakowski .....                                      | 2298                                     | 2105                                       | 4416   | 2811  | 534   | 458                              |
| miechowski .....                                     | 821                                      | 298  | 1293   | 666   | 175   | 81                               |
| myślenicki .....                                     | 1962                                     | 1073                                       | 3036   | 1652  | 206   | 207                              |
| proszowicki .....                                    | 901                                      | 276  | 1275   | 966   | 91  | 42                               |
| wielicki .....                                       | 1019                                     | 1069                                       | 1900   | 1073  | 286   | 208                              |
| <b>Podregion m. Kraków .....<br/>Subregion</b>       | <b>2753</b>                              | <b>6633</b>                                | <b>9493</b>  | <b>6031</b>   | <b>1796</b>   | <b>1806</b>                      |
| Miasto na prawach powiatu<br>City with powiat status |  |  |  |   |   |                                  |
| Kraków .....   | 2753                                     | 6633                                       | 9493   | 6031  | 1796  | 1806                             |
| <b>Podregion nowosądecki .....<br/>Subregion</b>     | <b>13212</b>                             | <b>7775</b>                                | <b>24318</b>   | <b>10494</b>  | <b>2077</b>   | <b>1938</b>                      |
| Powiaty:<br>Powiats:                                 |  |  |  |   |   |                                  |
| gorlicki .....                                       | 1675                                     | 949  | 3048   | 675   | 336   | 564                              |
| limanowski .....                                     | 3069                                     | 1473                                       | 6144   | 2473  | 243   | 264                              |
| nowosądecki .....                                    | 3906                                     | 1924                                       | 6527   | 2830  | 458   | 401                              |
| nowotarski .....                                     | 2726                                     | 1637                                       | 4417   | 2500  | 445   | 261                              |

<sup>a</sup> Pozostający w rejestrze powiatowego urzędu pracy łącznie przez okres ponad 12 miesięcy w okresie ostatnich 2 lat, z wyłączeniem okresów odbywania stażu i przygotowania zawodowego.

<sup>a</sup> Remaining in the register rolls of the powiat labour office for overall period of over 12 months during the last two years, excluding the periods of undergoing a traineeship and on a job occupational training.

TABL. 9 (33). BEZROBOTNI ZAREJESTROWANI BĘDĄCY W SZCZEGÓLNEJ SYTUACJI  
NA RYNKU PRACY W 2012 R. (dok.)

Stan w dniu 31 XII

REGISTERED UNEMPLOYED PERSONS WITH A SPECIFIC SITUATION ON THE  
LABOUR MARKET IN 2012 (cont.)

As of 31 XII

| WYSZCZEGÓLNIENIE<br>SPECIFICATION                               | W wieku Aged                             |  | Długotrwa-<br>le bezro-<br>botni <sup>a</sup><br>Long-term<br>unem-<br>ployed <sup>a</sup> | Bez<br>kwalifikacji<br>zawodo-<br>wych<br>Without<br>occupa-<br>tional<br>qualifica-<br>tions | Samotnie<br>wychowu-<br>jący co<br>najmniej<br>jedno<br>dziecko<br>w wieku do<br>18 roku<br>życia<br>Bringing up<br>single-<br>handed at<br>least one<br>child aged<br>18 and<br>below | Niepełno-<br>sprawni<br>Disabled |
|---|--|--|--|---|--|----------------------------------|
|   | do 25 roku<br>życia<br>up to 25<br>years | 50 lat<br>i więcej<br>50 years<br>and more |  |   |  |                                  |
| <b>Podregion nowosądecki (dok.)</b><br><i>Subregion (cont.)</i> |  |  |  |   |  |                                  |
| Powiaty (dok.):<br><i>Powiats (cont.):</i>                      |  |  |  |   |  |                                  |
| tatrzański .....  | 848                                      | 808  | 1925   | 737   | 223  | 78                               |
| Miasto na prawach powiatu<br><i>City with powiat status</i>     |  |  |  |   |  |                                  |
| Nowy Sącz .....   | 988                                      | 984  | 2257   | 1279  | 372  | 370                              |
| <b>Podregion oświęcimski</b> .....                              | <b>7837</b>                              | <b>6777</b>                                | <b>15521</b>   | <b>8521</b>   | <b>1915</b>  | <b>1570</b>                      |
| <i>Subregion</i>  |  |  |  |   |  |                                  |
| Powiaty:<br><i>Powiats:</i>                                     |  |  |  |   |  |                                  |
| chrzanowski .....   | 1332                                     | 1439                                       | 2873   | 1571  | 522  | 318                              |
| olkuski .....   | 1701                                     | 1579                                       | 4257   | 2090  | 398  | 272                              |
| oświęcimski .....   | 1530                                     | 1483                                       | 3346   | 2036  | 524  | 384                              |
| suski .....   | 1227                                     | 627  | 1576   | 1160  | 157  | 156                              |
| wadowicki .....   | 2047                                     | 1649                                       | 3469   | 1664  | 314  | 440                              |
| <b>Podregion tarnowski</b> .....                                | <b>7498</b>                              | <b>4190</b>                                | <b>13322</b>   | <b>4699</b>   | <b>1406</b>  | <b>1487</b>                      |
| <i>Subregion</i>  |  |  |  |   |  |                                  |
| Powiaty:<br><i>Powiats:</i>                                     |  |  |  |   |  |                                  |
| brzeski .....   | 1376                                     | 727  | 2120   | 580   | 188  | 197                              |
| dąbrowski .....   | 1504                                     | 623  | 3069   | 1454  | 189  | 104                              |
| tarnowski .....   | 3507                                     | 1490                                       | 5108   | 1700  | 468  | 515                              |
| Miasto na prawach powiatu<br><i>City with powiat status</i>     |  |  |  |   |  |                                  |
| Tarnów .....  | 1111                                     | 1350                                       | 3025   | 965   | 561  | 671                              |

<sup>a</sup> Pozostający w rejestrze powiatowego urzędu pracy łącznie przez okres ponad 12 miesięcy w okresie ostatnich 2 lat, z wyłączeniem okresów odbywania stażu i przygotowania zawodowego.

Źródło: dane Ministerstwa Pracy i Polityki Społecznej.

<sup>a</sup> Remaining in the register rolls of the powiat labour office for overall period of over 12 months during the last two years, excluding the periods of undergoing a traineeship and on a job occupational training.

Source: data of the Ministry of Labour and Social Policy.

TABL. 10 (34). **POSZKODOWANI W WYPADKACH PRZY PRACY<sup>a</sup> ORAZ LICZBA DNI NIEZDOLNOŚCI DO PRACY SPOWODOWANEJ WYPADKAMI W 2012 R.**  
**PERSONS INJURED IN ACCIDENTS AT WORK<sup>a</sup> AND THE NUMBER OF DAYS AN INABILITY TO WORK CAUSED BY ACCIDENTS IN 2012**

| WYSZCZEGÓLNIENIE<br>SPECIFICATION                    | Poszkodowani<br>Persons injured |                                 |   |                     |                    | Liczba dni niezdolności do pracy<br>Number of days an inability to work |   |
|--|---------------------------------|---------------------------------|---|---------------------|--------------------|---|---|
|  | ogółem<br>total                 | w tym kobiety<br>of which women | z liczby ogółem - w wypadkach<br>of total number - in accidents |                     |                    | ogółem<br>total   | na jednego poszkodowanego <sup>b</sup><br>per one person injured <sup>b</sup> |
|  |                                 |                                 | śmiertelnych<br>fatal   | ciężkich<br>serious | łżejszych<br>light |   |   |
| <b>WOJEWÓDZTWO .....<br/>VOIVODSHIP</b>              | <b>5638</b>                     | <b>1895</b>                     | <b>27</b>   | <b>69</b>           | <b>5542</b>        | <b>249953</b>   | <b>44,5</b>   |
| <b>Podregion krakowski .....<br/>Subregion</b>       | <b>730</b>                      | <b>200</b>                      | <b>8</b>  | <b>10</b>           | <b>712</b>         | <b>29353</b>  | <b>40,4</b>   |
| Powiaty:<br>Powiats:                                 |                                 |                                 |   |                     |                    |   |   |
| bocheński .....                                      | 81                              | 16                              | 1   | -                   | 80                 | 3734  | 46,7  |
| krakowski .....                                      | 302                             | 86                              | 5   | 3                   | 294                | 11837   | 39,2  |
| miechowski .....                                     | 34                              | 10                              | -   | 2                   | 32                 | 1533  | 45,1  |
| myślenicki .....                                     | 94                              | 31                              | 1   | 3                   | 90                 | 3944  | 42,4  |
| proszowicki .....                                    | 32                              | 16                              | 1   | -                   | 31                 | 1046  | 33,7  |
| wielicki .....                                       | 187                             | 41                              | -   | 2                   | 185                | 7259  | 38,8  |
| <b>Podregion m. Kraków .....<br/>Subregion</b>       | <b>2249</b>                     | <b>815</b>                      | <b>10</b>   | <b>21</b>           | <b>2218</b>        | <b>90979</b>  | <b>40,6</b>   |
| Miasto na prawach powiatu<br>City with powiat status |                                 |                                 |   |                     |                    |   |   |
| Kraków .....   | 2249                            | 815                             | 10  | 21                  | 2218               | 90979   | 40,6  |
| <b>Podregion nowosądecki .....<br/>Subregion</b>     | <b>1023</b>                     | <b>354</b>                      | <b>5</b>  | <b>11</b>           | <b>1007</b>        | <b>49512</b>  | <b>48,6</b>   |
| Powiaty:<br>Powiats:                                 |                                 |                                 |   |                     |                    |   |   |
| gorlicki .....                                       | 142                             | 25                              | -   | 1                   | 141                | 6335  | 44,6  |
| limanowski .....                                     | 135                             | 64                              | 1   | -                   | 134                | 5752  | 42,6  |
| nowosądecki .....                                    | 189                             | 56                              | 2   | 3                   | 184                | 10286   | 55,0  |
| nowotarski .....                                     | 165                             | 60                              | 1   | 3                   | 161                | 7783  | 47,5  |

<sup>a</sup> Zgłoszone w danym roku; bez wypadków w gospodarstwach indywidualnych w rolnictwie. <sup>b</sup> Bez osób poszkodowanych w wypadkach śmiertelnych oraz bez liczby dni niezdolności do pracy dla tych osób.

<sup>a</sup> Registered in a given year; excluding accidents on private farms in agriculture. <sup>b</sup> Excluding persons injured in fatal accidents and without the number of days an inability to work of these persons.

TABL. 10 (34). POSZKODOWANI W WYPADKACH PRZY PRACY<sup>a</sup> ORAZ LICZBA DNI  
 NIEZDOLNOŚCI DO PRACY SPOWODOWANEJ WYPADKAMI W 2012 R. (dok.)  
 PERSONS INJURED IN ACCIDENTS AT WORK<sup>a</sup> AND THE NUMBER OF DAYS  
 AN INABILITY TO WORK CAUSED BY ACCIDENTS IN 2012 (cont.)

| WYSZCZEGÓLNIENIE<br>SPECIFICATION                               | Poszkodowani<br>Persons injured |                                       |   |                     |                    | Liczba dni niezdolności<br>do pracy<br>Number of days an<br>inability to work |  |
|---|---------------------------------|---------------------------------------|---|---------------------|--------------------|---|--|
|   | ogółem<br>total                 | w tym<br>kobiety<br>of which<br>women | z liczby ogółem - w wypadkach<br>of total number - in accidents |                     |                    | ogółem<br>total   | na jednego<br>poszkodowanego <sup>b</sup><br>per one<br>person<br>injured <sup>b</sup> |
|   |                                 |                                       | śmiertel-<br>nych<br>fatal                                      | ciężkich<br>serious | łżejszych<br>light |   |  |
| <b>Podregion nowosądecki (dok.)</b><br><i>Subregion (cont.)</i> |                                 |                                       |   |                     |                    |   |  |
| Powiaty (dok.):<br><i>Powiats (cont.):</i>                      |                                 |                                       |   |                     |                    |   |  |
| tatrzański .....  | 62                              | 24                                    | -   | 2                   | 60                 | 2687  | 43,3   |
| Miasto na prawach powiatu<br><i>City with powiat status</i>     |                                 |                                       |   |                     |                    |   |  |
| Nowy Sącz .....   | 330                             | 125                                   | 1   | 2                   | 327                | 16669   | 50,7   |
| <b>Podregion oświęcimski .....</b><br><i>Subregion</i>          | <b>1091</b>                     | <b>387</b>                            | <b>3</b>  | <b>19</b>           | <b>1069</b>        | <b>51589</b>  | <b>47,4</b>  |
| Powiaty:<br><i>Powiats:</i>                                     |                                 |                                       |   |                     |                    |   |  |
| chrzanowski .....   | 219                             | 92                                    | -   | 5                   | 214                | 10515   | 48,0   |
| olkuski .....   | 278                             | 99                                    | 2   | 4                   | 272                | 15514   | 56,2   |
| oświęcimski .....   | 331                             | 97                                    | 1   | 3                   | 327                | 14732   | 44,6   |
| suski .....   | 109                             | 38                                    | -   | 1                   | 108                | 4582  | 42,0   |
| wadowicki .....   | 154                             | 61                                    | -   | 6                   | 148                | 6246  | 40,6   |
| <b>Podregion tarnowski .....</b><br><i>Subregion</i>            | <b>545</b>                      | <b>139</b>                            | <b>1</b>  | <b>8</b>            | <b>536</b>         | <b>28520</b>  | <b>52,4</b>  |
| Powiaty:<br><i>Powiats:</i>                                     |                                 |                                       |   |                     |                    |   |  |
| brzeski .....   | 78                              | 14                                    | -   | -                   | 78                 | 4519  | 57,9   |
| dąbrowski .....   | 27                              | 6                                     | 1   | 2                   | 24                 | 1843  | 70,9   |
| tarnowski .....   | 147                             | 31                                    | -   | 4                   | 143                | 7471  | 50,8   |
| Miasto na prawach powiatu<br><i>City with powiat status</i>     |                                 |                                       |   |                     |                    |   |  |
| Tarnów .....  | 293                             | 88                                    | -   | 2                   | 291                | 14687   | 50,1   |

<sup>a</sup> Zgłoszone w danym roku; bez wypadków w gospodarstwach indywidualnych w rolnictwie. <sup>b</sup> Bez osób poszkodowanych w wypadkach śmiertelnych oraz bez liczby dni niezdolności do pracy dla tych osób.

<sup>a</sup> Registered in a given year; excluding accidents on private farms in agriculture. <sup>b</sup> Excluding persons injured in fatal accidents and without the number of days an inability to work of these persons.



TABL. 11 (35). ZATRUDNIENI W WARUNKACH ZAGROŻENIA<sup>a</sup> W 2012 R.

Stan w dniu 31 XII

PERSONS WORKING IN HAZARDOUS CONDITIONS<sup>a</sup> IN 2012

As of 31 XII

| WYSZCZEGÓLNIENIE<br>SPECIFICATION                    | Ogółem<br>Grand total |              | Zagrożenie Hazard                         |   |   |   |  |   |
|--|-----------------------|--------------|---|---|---|---|--|---|
|  |                       |              | związane<br>connected with                |   |   |   | czynnikami mechanicznymi<br>związanymi z maszynami szczególnie<br>niebezpiecznymi<br>connected with mechanical factors<br>related to particularly dangerous<br>machinery |   |
|  |                       |              | ze środowiskiem pracy<br>work environment |   | z uciążliwością pracy<br>strenuous conditions |   |  |   |
|  |                       |              | ogółem<br>grand total                     | w tym przez jedną grupę<br>czynników of which one group<br>of factors | razem<br>total                                | w tym przez jedną grupę<br>czynników of which one group<br>of factors | razem<br>total   | w tym przez jedną grupę<br>czynników of which one group<br>of factors |
| <b>WOJEWÓDZTWO .....<br/>VOIVODSHIP</b>              | <b>32454</b>          | <b>26351</b> | <b>17980</b>                              | <b>14083</b>  | <b>8795</b>                                   | <b>7355</b>   | <b>5679</b>  | <b>4913</b>   |
| <b>Podregion krakowski .<br/>Subregion</b>           | <b>3649</b>           | <b>3252</b>  | <b>1898</b>                               | <b>1673</b>   | <b>1014</b>                                   | <b>944</b>  | <b>737</b>   | <b>635</b>  |
| Powiaty:<br>Powiats:                                 |                       |              |   |   |   |   |  |   |
| bocheński .....                                      | 834                   | 756          | 452                                       | 419   | 225   | 191   | 157  | 146   |
| krakowski .....                                      | 1544                  | 1452         | 487                                       | 457   | 662   | 632   | 395  | 363   |
| miechowski .....                                     | 45                    | 9            | 45  | 9   | -   | -   | -  | -   |
| myślenicki .....                                     | 251                   | 190          | 186                                       | 136   | 11  | 11  | 54   | 43  |
| proszowicki .....                                    | 123                   | 99           | 92  | 80  | 7   | 7   | 24   | 12  |
| wielicki .....                                       | 852                   | 746          | 636                                       | 572   | 109   | 103   | 107  | 71  |
| <b>Podregion m. Kraków<br/>Subregion</b>             | <b>10528</b>          | <b>8800</b>  | <b>5212</b>                               | <b>4315</b>   | <b>3213</b>                                   | <b>2539</b>   | <b>2103</b>  | <b>1946</b>   |
| Miasto na prawach powiatu<br>City with powiat status |                       |              |   |   |   |   |  |   |
| Kraków .....   | 10528                 | 8800         | 5212                                      | 4315  | 3213  | 2539  | 2103   | 1946  |
| <b>Podregion<br/>nowosądecki .....</b>               | <b>6854</b>           | <b>5980</b>  | <b>3549</b>                               | <b>2843</b>   | <b>2186</b>                                   | <b>2155</b>   | <b>1119</b>  | <b>982</b>  |
| <b>Subregion</b>                                     |                       |              |   |   |   |   |  |   |
| Powiaty:<br>Powiats:                                 |                       |              |   |   |   |   |  |   |
| gorlicki .....                                       | 1183                  | 889          | 961                                       | 674   | 165   | 164   | 57   | 51  |
| limanowski .....                                     | 678                   | 609          | 508                                       | 457   | 29  | 16  | 141  | 136   |
| nowosądecki .....                                    | 586                   | 535          | 364                                       | 336   | 26  | 26  | 196  | 173   |
| nowotarski .....                                     | 762                   | 706          | 514                                       | 492   | 82  | 82  | 166  | 132   |

a Liczeni tylko jeden raz w grupie czynnika przeważającego, tzn. mającego największe szkodliwe znaczenie na danym stanowisku pracy; dane dotyczą podmiotów, w których liczba pracujących przekracza 9 osób; patrz uwagi ogólne, ust. 6 na str. 166.

a Listed only once by predominant factor, i.e., the factor having the most hazardous effect at a given work post; data concern entities employing more than 9 persons, see general notes, item 6 on page 166.

TABL. 11 (35). **ZATRUDNIENI W WARUNKACH ZAGROŻENIA<sup>a</sup> W 2012 R. (dok.)**  
Stan w dniu 31 XII  
**PERSONS WORKING IN HAZARDOUS CONDITIONS<sup>a</sup> IN 2012 (cont.)**  
As of 31 XII

| WYSZCZEGÓLNIENIE<br>SPECIFICATION                        | Ogółem<br>Grand total |  | Zagrożenie Hazard                         |  |   |  |  |  |
|--|-----------------------|--|---|--|---|--|--|--|
|  |                       |  | związane<br>connected with                |  |   |  | czynnikami mechanicznymi<br>z maszynami szczególnie niebezpiecznymi<br>connected with mechanical factors related to particularly dangerous machinery |  |
|  |                       |  | ze środowiskiem pracy<br>work environment |  | z uciążliwością pracy<br>strenuous conditions |  |  |  |
|  | ogółem<br>grand total | w tym przez jedną grupę czynników<br>of which one group of factors | razem<br>total                            | w tym przez jedną grupę czynników<br>of which one group of factors | razem<br>total                                | w tym przez jedną grupę czynników<br>of which one group of factors | razem<br>total   | w tym przez jedną grupę czynników<br>of which one group of factors |
| <b>Podregion nowosądecki (dok.)</b><br>Subregion (cont.) |                       |  |   |  |   |  |  |  |
| Powiaty (dok.):<br>Powiats (cont.):                      |                       |  |   |  |   |  |  |  |
| tatrzański .....   | 225                   | 166  | 202                                       | 164  | 2   | -  | 21   | 2  |
| Miasto na prawach powiatu<br>City with powiat status     |                       |  |   |  |   |  |  |  |
| Nowy Sącz .....  | 3420                  | 3075   | 1000                                      | 720  | 1882  | 1867   | 538  | 488  |
| <b>Podregion oświęcimski .....</b><br>Subregion          | <b>8026</b>           | <b>6297</b>  | <b>5201</b>                               | <b>3882</b>  | <b>1517</b>                                   | <b>1299</b>  | <b>1308</b>  | <b>1116</b>  |
| Powiaty:<br>Powiats:                                     |                       |  |   |  |   |  |  |  |
| chrzanowski .....  | 2361                  | 1974   | 1487                                      | 1134   | 663   | 629  | 211  | 211  |
| olkuski .....  | 1683                  | 1342   | 863                                       | 656  | 417   | 284  | 403  | 402  |
| oświęcimski .....  | 2395                  | 1786   | 1845                                      | 1362   | 261   | 221  | 289  | 203  |
| suski .....  | 621                   | 482  | 366                                       | 310  | 37  | 37   | 218  | 135  |
| wadowicki .....  | 966                   | 713  | 640                                       | 420  | 139   | 128  | 187  | 165  |
| <b>Podregion tarnowski .....</b><br>Subregion            | <b>3397</b>           | <b>2022</b>  | <b>2120</b>                               | <b>1370</b>  | <b>865</b>                                    | <b>418</b>   | <b>412</b>   | <b>234</b>   |
| Powiaty:<br>Powiats:                                     |                       |  |   |  |   |  |  |  |
| brzeski .....  | 670                   | 618  | 653                                       | 601  | -   | -  | 17   | 17   |
| dąbrowski .....  | 24                    | 24   | 9   | 9  | 15  | 15   | -  | -  |
| tarnowski .....  | 888                   | 392  | 470                                       | 257  | 322   | 58   | 96   | 77   |
| Miasto na prawach powiatu<br>City with powiat status     |                       |  |   |  |   |  |  |  |
| Tarnów .....   | 1815                  | 988  | 988                                       | 503  | 528   | 345  | 299  | 140  |

a Liczeni tylko jeden raz w grupie czynnika przeważającego, tzn. mającego największe szkodliwe znaczenie na danym stanowisku pracy; dane dotyczą podmiotów, w których liczba pracujących przekracza 9 osób; patrz uwagi ogólne, ust. 6 na str. 166.

a Listed only once by predominant factor, i.e., the factor having the most hazardous effect at a given work post; data concern entities employing more than 9 persons, see general notes, item 6 on page 166.

TABL. 12 (36). ZATRUDNIENI<sup>a</sup> W WARUNKACH ZAGROŻENIA CZYNNIKAMI SZKODLIWYMI I NIEBEZPIECZNYMI DLA ZDROWIA W 2012 R.  
 PERSONS WORKING<sup>a</sup> IN HAZARDOUS CONDITIONS TO AGENTS HARMFUL AND HAZARDOUS TO HEALTH IN 2012

| WYSZCZEGÓLNIENIE<br>SPECIFICATION                    | Zagrożenie Hazard<br>związane connected with |   |                                      |                |                        |  |   |                | z czynnikami mechanicznymi związanymi z maszynami szczególnie niebezpiecznymi<br>connected with mechanical factors related to particularly dangerous machinery |   |
|--|--|---|--------------------------------------|----------------|------------------------|--|---|----------------|--|---|
|  | ze środowiskiem pracy<br>work environment    |   |                                      |                |                        |  | z uciążliwością pracy<br>strenuous conditions |                |  |   |
|  | razem<br>total                               | w tym of which                              |                                      |                |                        |  |   | razem<br>total |  | w tym niedostateczne oświetlenie stanowiska pracy<br>of which insufficient lighting of work-place |
|  |  | substancje chemiczne<br>chemical substances | pyły przemysłowe<br>industrial dusts | hałas<br>noise | wibracje<br>vibrations | mikro-klimat gorący<br>hot micro-climate | mikro-klimat zimny<br>cold micro-climate      |                |  |   |
| <b>WOJEWÓDZTWO .....<br/>VOIVODSHIP</b>              | <b>21422</b>                                 | <b>812</b>                                  | <b>3951</b>                          | <b>11842</b>   | <b>1050</b>            | <b>596</b>                               | <b>1236</b>                                   | <b>9418</b>    | <b>1362</b>  | <b>6234</b>   |
| <b>Podregion krakowski ...<br/>Subregion</b>         | <b>2121</b>                                  | <b>83</b>                                   | <b>115</b>                           | <b>1336</b>    | <b>118</b>             | <b>82</b>                                | <b>115</b>                                    | <b>1123</b>    | <b>249</b>   | <b>764</b>  |
| Powiaty:<br>Powiats:                                 |  |   |                                      |                |                        |  |   |                |  |   |
| bocheński .....                                      | 509  | 28  | 9                                    | 371            | 10                     | 15                                       | 58  | 225            | 157  | 161   |
| krakowski .....                                      | 581  | 22  | 51                                   | 324            | 98                     | 11                                       | 37  | 741            | 85   | 408   |
| miechowski .....                                     | 53   | -   | 10                                   | 19             | -                      | 16                                       | -   | -              | -  | -   |
| myślenicki .....                                     | 205  | 26  | 16                                   | 116            | 10                     | 10                                       | 20  | 15             | 7  | 54  |
| proszowicki .....                                    | 105  | -   | -                                    | 67             | -                      | -  | -   | 7              | -  | 24  |
| wielicki .....                                       | 668  | 7   | 29                                   | 439            | -                      | 30                                       | -   | 135            | -  | 117   |
| <b>Podregion m. Kraków ...<br/>Subregion</b>         | <b>5734</b>                                  | <b>342</b>                                  | <b>699</b>                           | <b>2923</b>    | <b>395</b>             | <b>257</b>                               | <b>351</b>                                    | <b>3438</b>    | <b>528</b>   | <b>2152</b>   |
| Miasto na prawach powiatu<br>City with powiat status |  |   |                                      |                |                        |  |   |                |  |   |
| Kraków .....   | 5734   | 342   | 699                                  | 2923           | 395                    | 257                                      | 351   | 3438           | 528  | 2152  |
| <b>Podregion nowosądecki .....</b>                   | <b>4212</b>                                  | <b>143</b>                                  | <b>712</b>                           | <b>2426</b>    | <b>82</b>              | <b>49</b>                                | <b>351</b>                                    | <b>2269</b>    | <b>130</b>   | <b>1206</b>   |
| Podregion nowosądecki<br>Subregion                   |  |   |                                      |                |                        |  |   |                |  |   |
| Powiaty:<br>Powiats:                                 |  |   |                                      |                |                        |  |   |                |  |   |
| gorlicki .....                                       | 1358   | 17  | 420                                  | 868            | 4                      | -  | 5   | 172            | 65   | 117   |
| limanowski .....                                     | 546  | 19  | 34                                   | 405            | 19                     | 3  | -   | 29             | -  | 141   |
| nowosądecki .....                                    | 396  | 4   | 29                                   | 232            | 15                     | 10                                       | 22  | 35             | -  | 196   |
| nowotarski .....                                     | 542  | 30  | 26                                   | 199            | -                      | 12                                       | 91  | 82             | 14   | 187   |
| tatrzański .....                                     | 232  | -   | -                                    | 16             | 3                      | 3  | 188   | 5              | 2  | 21  |

a Liczeni tyle razy, na ile czynników szkodliwych są narażeni; dane dotyczą podmiotów, w których liczba pracujących przekracza 9 osób; patrz uwagi ogólne, ust. 6 na str. 166.

a Listed accordingly to the number of hazards with which they are threatened; data concern entities employing more than 9 persons; see general notes, item 6 on page 166.

TABL. 12 (36). ZATRUDNIENI<sup>a</sup> W WARUNKACH ZAGROŻENIA CZYNNIKAMI SZKODLIWYMI I NIEBEZPIECZNYMI DLA ZDROWIA W 2012 R. (dok.)  
 PERSONS WORKING<sup>a</sup> IN HAZARDOUS CONDITIONS TO AGENTS HARMFUL AND HAZARDOUS TO HEALTH IN 2012 (cont.)

| WYSZCZEGÓLNIENIE<br>SPECIFICATION                         | Zagrożenie Hazard                         |                                      |                |                        |  |  |            |   | z czynnikami mechanicznymi związanymi z maszynami szczególnie niebezpiecznymi<br>connected with mechanical factors related to particularly dangerous machinery |   |
|---|---|--------------------------------------|----------------|------------------------|--|--|------------|---|--|---|
|   | związane connected with                   |                                      |                |                        |  |  |            |   |  |   |
|   | ze środowiskiem pracy<br>work environment |                                      |                |                        |  |  |            | z uciążliwością<br>pracy<br>strenuous<br>conditions |  |   |
|   | razem<br>total                            | w tym of which                       |                |                        |  |  |            | razem<br>total                                      |  | w tym niedostateczne oświetlenie stanowiska pracy<br>of which insufficient lighting of work-place |
| substancje chemiczne<br>chemical substances               |   | pyły przemysłowe<br>industrial dusts | hałas<br>noise | wibracje<br>vibrations | mikro-klimat gorący<br>hot micro-climate | mikro-klimat zimny<br>cold micro-climate |            |   |  |   |
| <b>Podregion nowosądecki (dok.)<br/>Subregion (cont.)</b> |   |                                      |                |                        |  |  |            |   |  |   |
| Miasto na prawach powiatu<br>City with powiat status      |   |                                      |                |                        |  |  |            |   |  |   |
| Nowy Sącz .....   | 1138                                      | 73                                   | 203            | 706                    | 41                                       | 21                                       | 45         | 1946  | 49   | 544   |
| <b>Podregion oświęcimski .....</b>                        | <b>6364</b>                               | <b>73</b>                            | <b>2336</b>    | <b>3472</b>            | <b>121</b>                               | <b>88</b>                                | <b>25</b>  | <b>1560</b>   | <b>323</b>   | <b>1613</b>   |
| <i>Subregion</i>  |   |                                      |                |                        |  |  |            |   |  |   |
| Powiaty:<br>Powiats:                                      |   |                                      |                |                        |  |  |            |   |  |   |
| chrzanowski .....   | 1886                                      | 15                                   | 910            | 901                    | 35                                       | -  | -          | 663   | 33   | 211   |
| olkuski .....   | 910                                       | 23                                   | 18             | 787                    | 6  | 61                                       | -          | 431   | 96   | 467   |
| oświęcimski .....   | 2404                                      | 16                                   | 1320           | 864                    | 25                                       | 14                                       | 4          | 266   | 183  | 404   |
| suski .....   | 408                                       | 8                                    | 2              | 367                    | 19                                       | -  | -          | 57  | -  | 218   |
| wadowicki .....   | 756                                       | 11                                   | 86             | 553                    | 36                                       | 13                                       | 21         | 143   | 11   | 313   |
| <b>Podregion tarnowski ..</b>                             | <b>2991</b>                               | <b>171</b>                           | <b>89</b>      | <b>1685</b>            | <b>334</b>                               | <b>120</b>                               | <b>394</b> | <b>1028</b>   | <b>132</b>   | <b>499</b>  |
| <i>Subregion</i>  |   |                                      |                |                        |  |  |            |   |  |   |
| Powiaty:<br>Powiats:                                      |   |                                      |                |                        |  |  |            |   |  |   |
| brzeski .....   | 657                                       | 8                                    | 4              | 612                    | -  | -  | -          | -   | -  | 45  |
| dąbrowski .....   | 9   | -                                    | -              | 3                      | -  | -  | -          | 15  | -  | -   |
| tarnowski .....   | 538                                       | 20                                   | 13             | 319                    | 43                                       | 120                                      | 19         | 337   | -  | 120   |
| Miasto na prawach powiatu<br>City with powiat status      |   |                                      |                |                        |  |  |            |   |  |   |
| Tarnów .....  | 1787                                      | 143                                  | 72             | 751                    | 291                                      | -  | 375        | 676   | 132  | 334   |

<sup>a</sup> Liczeni tyle razy, na ile czynników szkodliwych są narażeni; dane dotyczą podmiotów, w których liczba pracujących przekracza 9 osób; patrz uwagi ogólne, ust. 6 na str. 166.

<sup>a</sup> Listed accordingly to the number of hazards with which they are threatened; data concern entities employing more than 9 persons; see general notes, item 6 on page 166.

TABL. 13 (37). ZATRUDNIENI NA STANOWISKACH PRACY, NA KTÓRYCH DOKONANO OCENY RYZYKA ZAWODOWEGO<sup>a</sup> W 2012 R.PAID EMPLOYEES ON POSITION FOR WHICH EVALUATION OF OCCUPATIONAL RISK WAS DONE<sup>a</sup> IN 2012

| WYSZCZEGÓLNIENIE<br>SPECIFICATION   | Przeprowadzenie oceny ryzyka zawodowego<br><i>Evaluation of occupational risk</i> | Wyeliminowanie lub ograniczenie ryzyka zawodowego<br><i>Elimination or limitation of occupational risk</i> | Środki zastosowane do wyeliminowania lub ograniczenia ryzyka zawodowego<br><i>Appliance of means to elimination or limitation of occupational risk</i> |  |  |
|---|---|--|--|--|--|
|   |   |  | techniczne<br><i>technical</i>   | organizacyjne<br><i>organizational</i> | ochrony indywidualnej<br><i>individuality protection</i> |
| na 1000 zatrudnionych badanej zbiorowości<br><i>per 1000 paid employees of total surveyed</i> |   |  |  |  |  |
| <b>WOJEWÓDZTWO</b> .....  | <b>377,7</b>  | <b>209,7</b>   | <b>117,7</b>   | <b>139,1</b>                           | <b>146,0</b>   |
| <b>VOIVODSHIP</b>   |   |  |  |  |  |
| <b>Podregion krakowski</b> .....  | <b>327,4</b>  | <b>117,8</b>   | <b>38,5</b>  | <b>44,9</b>                            | <b>77,0</b>  |
| <i>Subregion</i>  |   |  |  |  |  |
| Powiaty: <i>Powiats:</i>  |   |  |  |  |  |
| bocheński .....   | 436,1   | 56,7   | 16,8   | 17,0                                   | 38,3   |
| krakowski .....   | 359,2   | 158,6  | 64,1   | 58,5                                   | 95,5   |
| miechowski .....  | 110,1   | 27,8   | 5,2  | 4,2                                    | 20,7   |
| myślenicki .....  | 190,7   | 84,3   | 21,4   | 48,4                                   | 68,0   |
| proszowicki .....   | 282,6   | 47,3   | 26,6   | 17,7                                   | 33,8   |
| wielicki .....  | 307,7   | 123,1  | 13,8   | 45,5                                   | 89,7   |
| <b>Podregion m. Kraków</b> .....  | <b>465,2</b>  | <b>281,3</b>   | <b>195,6</b>   | <b>225,3</b>                           | <b>199,4</b>   |
| <i>Subregion</i>  |   |  |  |  |  |
| Miasto na prawach powiatu<br><i>City with powiat status</i>                                   |   |  |  |  |  |
| Kraków .....  | 465,2   | 281,3  | 195,6  | 225,3                                  | 199,4  |
| <b>Podregion nowosądecki</b> .....  | <b>296,4</b>  | <b>159,3</b>   | <b>41,2</b>  | <b>93,5</b>                            | <b>115,3</b>   |
| <i>Subregion</i>  |   |  |  |  |  |
| Powiaty: <i>Powiats:</i>  |   |  |  |  |  |
| gorlicki .....  | 227,9   | 267,5  | 121,7  | 124,2                                  | 236,8  |
| limanowski .....  | 205,8   | 77,1   | 9,5  | 51,8                                   | 44,9   |
| nowosądecki .....   | 250,4   | 143,6  | 67,2   | 61,2                                   | 107,6  |
| nowotarski .....  | 349,2   | 172,8  | 26,4   | 103,7                                  | 61,1   |
| tatrzański .....  | 260,8   | 121,6  | 96,3   | 97,8                                   | 113,8  |
| Miasto na prawach powiatu<br><i>City with powiat status</i>                                   |   |  |  |  |  |
| Nowy Sącz .....   | 352,8   | 150,3  | 7,9  | 105,9                                  | 127,9  |
| <b>Podregion oświęcimski</b> .....  | <b>328,3</b>  | <b>195,2</b>   | <b>87,7</b>  | <b>74,8</b>                            | <b>128,0</b>   |
| <i>Subregion</i>  |   |  |  |  |  |
| Powiaty: <i>Powiats:</i>  |   |  |  |  |  |
| chrzanowski .....   | 470,8   | 269,6  | 215,1  | 150,8                                  | 165,4  |
| olkuski .....   | 376,9   | 178,9  | 73,1   | 81,8                                   | 149,1  |
| oświęcimski .....   | 346,3   | 292,6  | 94,6   | 51,0                                   | 190,3  |
| suski .....   | 243,8   | 72,8   | 14,7   | 11,7                                   | 55,5   |
| wadowicki .....   | 184,4   | 91,8   | 10,6   | 51,5                                   | 44,8   |
| <b>Podregion tarnowski</b> .....  | <b>243,2</b>  | <b>101,5</b>   | <b>27,3</b>  | <b>38,2</b>                            | <b>66,9</b>  |
| <i>Subregion</i>  |   |  |  |  |  |
| Powiaty: <i>Powiats:</i>  |   |  |  |  |  |
| brzeski .....   | 247,4   | 116,1  | 35,8   | 48,6                                   | 99,4   |
| dąbrowski .....   | 99,4  | 82,5   | 23,7   | 24,4                                   | 46,1   |
| tarnowski .....   | 160,9   | 87,6   | 37,4   | 32,0                                   | 64,2   |
| Miasto na prawach powiatu<br><i>City with powiat status</i>                                   |   |  |  |  |  |
| Tarnów .....  | 298,7   | 106,8  | 20,9   | 40,2                                   | 62,7   |

a Dane dotyczą podmiotów, w których liczba pracujących przekracza 9 osób; patrz uwagi ogólne, ust. 6 na str. 166.

a Data concern entities employing more than 9 persons; see general notes, item 6 on page 166.

TABL. 14 (38). PRZECIĘTNE MIESIĘCZNE WYNAGRODZENIA BRUTTO<sup>a</sup> W 2012 R.  
AVERAGE MONTHLY GROSS WAGES AND SALARIES<sup>a</sup> IN 2012

| WYSZCZEGÓLNIENIE<br>SPECIFICATION                    | Ogółem<br>Total | Rolnictwo,<br>leśnictwo,<br>łowiectwo<br>i rybactwo<br>Agriculture,<br>forestry and<br>fishing | Przemysł<br>i budownictwo<br>Industry<br>and construc-<br>tion | Handel; naprawa<br>pojazdów<br>samocho-<br>dowych <sup>Δ</sup> ; transport<br>i gospodarka<br>magazynowa;<br>zakwaterowanie<br>i gastronomia <sup>Δ</sup> ;<br>informacja<br>i komunikacja<br>Trade; repair of<br>motor vehicles <sup>Δ</sup> ;<br>transportation<br>and storage;<br>accommodation<br>and catering <sup>Δ</sup> ;<br>information and<br>communication | Działalność<br>finansowa<br>i ubezpiecze-<br>niowa; obsługa<br>ryнку nieru-<br>chomości <sup>Δ</sup><br>oraz pozostałe<br>usługi <sup>b</sup><br>Financial and<br>insurance<br>activities; real<br>estate activities<br>and other<br>services <sup>b</sup> |
|--|-----------------|--|--|---|--|
| <b>WOJEWÓDZTWO .....<br/>VOIVODSHIP</b>              | <b>3456,16</b>  | <b>4235,50</b>   | <b>3385,31</b>   | <b>2927,62</b>  | <b>3824,21</b>   |
| <b>Podregion krakowski .....<br/>Subregion</b>       | <b>3297,54</b>  | <b>4841,22</b>   | <b>3215,45</b>   | <b>2871,62</b>  | <b>3659,17</b>   |
| Powiaty: Powiats:                                    |                 |  |  |   |  |
| bocheński .....                                      | 3208,34         | 5754,23  | 3215,88  | 2393,43   | 3512,06  |
| krakowski .....                                      | 3571,36         | 3997,19  | 3484,63  | 3388,75   | 3882,78  |
| miechowski .....                                     | 2924,58         | 6009,51  | 2338,66  | 1924,40   | 3451,62  |
| myślenicki .....                                     | 2799,36         | 5442,92  | 2277,04  | 2246,90   | 3512,09  |
| proszowicki .....                                    | 2916,22         | 1616,67  | 2291,77  | 2257,46   | 3483,93  |
| wielicki .....                                       | 3334,14         | 4603,05  | 3445,60  | 2490,19   | 3675,05  |
| <b>Podregion m. Kraków .....<br/>Subregion</b>       | <b>3877,57</b>  | <b>3023,51</b>   | <b>4201,04</b>   | <b>3300,48</b>  | <b>4086,69</b>   |
| Miasto na prawach powiatu<br>City with powiat status |                 |  |  |   |  |
| Kraków .....   | 3877,57         | 3023,51  | 4201,04  | 3300,48   | 4086,69  |
| <b>Podregion nowosądecki .....<br/>Subregion</b>     | <b>2889,81</b>  | <b>5560,82</b>   | <b>2501,37</b>   | <b>2145,56</b>  | <b>3607,66</b>   |
| Powiaty: Powiats:                                    |                 |  |  |   |  |
| gorlicki .....                                       | 2847,79         | 5643,54  | 2725,01  | 1830,97   | 3439,22  |
| limanowski .....                                     | 2865,98         | 6280,50  | 2497,23  | 1991,39   | 3592,68  |
| nowosądecki .....                                    | 2810,22         | 5235,61  | 2446,01  | 2057,69   | 3483,16  |
| nowotarski .....                                     | 2784,19         | 5928,01  | 2164,71  | 2160,65   | 3624,76  |
| tatrzański .....                                     | 3165,78         | 4004,17  | 2404,85  | 2400,45   | 3830,81  |

<sup>a</sup> Bez podmiotów gospodarczych o liczbie pracujących do 9 osób. <sup>b</sup> Pod pojęciem „pozostałe usługi” należy rozumieć następujące sekcje PKD: „Działalność profesjonalna, naukowa i techniczna”, „Administrowanie i działalność wspierająca”, „Administracja publiczna i obrona narodowa; obowiązkowe zabezpieczenia społeczne”; „Edukacja”, „Opieka zdrowotna i pomoc społeczna”, „Działalność związana z kulturą, rozrywką i rekreacją” oraz „Pozostała działalność usługowa”.

<sup>a</sup> Excluding economic entities employing up to 9 persons. <sup>b</sup> The term “other services” refers to the NACE Rev. 2 sections: “Professional, scientific and technical activities”, “Public administration and defence; compulsory social security”, “Education”, “Human health and social work activities”, “Arts, entertainment and recreation” and “Other service activities”.

TABL. 14 (38). PRZECIĘTNE MIESIĘCZNE WYNAGRODZENIA BRUTTO<sup>a</sup> W 2012 R. (dok.)  
 AVERAGE MONTHLY GROSS WAGES AND SALARIES<sup>a</sup> IN 2012 (cont.)

| WYSZCZEGÓLNIENIE<br>SPECIFICATION                    | Ogółem<br>Total | Rolnictwo,<br>leśnictwo,<br>łowiectwo<br>i rybactwo<br>Agriculture,<br>forestry and<br>fishing | Przemysł<br>i budownictwo<br>Industry<br>and construc-<br>tion | Handel; naprawa<br>pojazdów<br>samocho-<br>dowych <sup>Δ</sup> ; transport<br>i gospodarka<br>magazynowa;<br>zakwaterowanie<br>i gastronomia <sup>Δ</sup> ;<br>informacja<br>i komunikacja<br>Trade; repair of<br>motor vehicles <sup>Δ</sup> ;<br>transportation<br>and storage;<br>accommodation<br>and catering <sup>Δ</sup> ;<br>information and<br>communication | Działalność<br>finansowa<br>i ubezpiecze-<br>niowa; obsługa<br>rynków nieru-<br>chomości <sup>Δ</sup><br>oraz pozostałe<br>usługi <sup>b</sup><br>Financial and<br>insurance<br>activities; real<br>estate activities<br>and other<br>services <sup>b</sup> |
|--|-----------------|--|--|---|---|
| <b>Podregion nowosądecki (dok.)<br/>Subregion</b>    |                 |  |  |   |   |
| Miasto na prawach powiatu<br>City with powiat status |                 |  |  |   |   |
| Nowy Sącz .....                                      | 2985,71         | -  | 2668,90  | 2290,25   | 3697,60   |
| <b>Podregion oświęcimski .....</b>                   | <b>3122,09</b>  | <b>4694,07</b>   | <b>3055,49</b>   | <b>2366,91</b>  | <b>3538,09</b>  |
| <b>Subregion</b>                                     |                 |  |  |   |   |
| Powiaty: Powiats:                                    |                 |  |  |   |   |
| chrzanowski .....                                    | 3181,66         | 6670,28  | 3247,02  | 2369,20   | 3343,54   |
| olkuski .....  | 3458,08         | 6726,28  | 3716,02  | 2631,59   | 3475,61   |
| oświęcimski .....                                    | 3229,65         | 2904,03  | 3132,52  | 2296,86   | 3672,01   |
| suski .....  | 3034,96         | 7306,90  | 2624,69  | 2379,52   | 3665,42   |
| wadowicki .....                                      | 2772,44         | 5572,04  | 2531,78  | 2239,86   | 3567,78   |
| <b>Podregion tarnowski .....</b>                     | <b>3093,61</b>  | <b>3698,52</b>   | <b>3062,00</b>   | <b>2367,78</b>  | <b>3409,42</b>  |
| <b>Subregion</b>                                     |                 |  |  |   |   |
| Powiaty: Powiats:                                    |                 |  |  |   |   |
| brzeski .....  | 2821,76         | 2213,54  | 2375,48  | 2025,66   | 3395,72   |
| dąbrowski .....                                      | 2970,50         | 5275,95  | 2631,81  | 2231,45   | 3313,07   |
| tarnowski .....                                      | 2760,17         | 4869,05  | 2512,10  | 2008,48   | 3468,27   |
| Miasto na prawach powiatu<br>City with powiat status |                 |  |  |   |   |
| Tarnów .....   | 3349,31         | 2692,10  | 3515,22  | 2718,41   | 3407,53   |

a Bez podmiotów gospodarczych o liczbie pracujących do 9 osób. b Pod pojęciem „pozostałe usługi” należy rozumieć następujące sekcje PKD: „Działalność profesjonalna, naukowa i techniczna”, „Administrowanie i działalność wspierająca”, „Administracja publiczna i obrona narodowa; obowiązkowe zabezpieczenia społeczne”; „Edukacja”, „Opieka zdrowotna i pomoc społeczna”, „Działalność związana z kulturą, rozrywką i rekreacją” oraz „Pozostała działalność usługowa”.

a Excluding economic entities employing up to 9 persons. b The term “other services” refers to the NACE Rev. 2 sections: “Professional, scientific and technical activities”, “Public administration and defence; compulsory social security”, “Education”, “Human health and social work activities”, “Arts, entertainment and recreation” and “Other service activities”.

## INFRASTRUKTURA KOMUNALNA. MIESZKANIA

### Uwagi ogólne

#### Infrastruktura komunalna

1. Informacje o urządzeniach i usługach komunalnych opracowano **metodą rodzaju działalności**, tj. według kryterium przeznaczenia urządzeń niezależnie od przeważającego rodzaju działalności podmiotu gospodarczego, z wyjątkiem danych o komunikacji miejskiej opracowanych metodą przedsiębiorstw.

2. Dane o **urządzeniach komunalnych** dotyczą urządzeń czynnych i prezentowane są według lokalizacji obiektów.

3. Informacje o sieci wodociągowej, kanalizacyjnej i gazowej obejmują sieć obsługującą gospodarstwa domowe i innych użytkowników.

Informacje o długości sieci wodociągowej i gazowej dotyczą sieci rozdzielczej (bez przyłączy prowadzących do budynków mieszkalnych i innych obiektów) oraz sieci przesyłowej (magistralnej), tj. przewodów doprowadzających do sieci rozdzielczej wodę i gaz.

Dane o **długości sieci kanalizacyjnej**, oprócz przewodów ulicznych uwzględniają kolektory, tj. przewody odbierające ścieki z sieci ulicznej; nie uwzględniają natomiast kanałów przeznaczonych wyłącznie do odprowadzania wód opadowych.

**Przez połączenia wodociągowe, kanalizacyjne i gazowe** prowadzące do budynków mieszkalnych (łącznie z budynkami zbiorowego zamieszkania, jak np.: hotele pracownicze, domy studenckie i internaty, domy opieki społecznej) rozumie się odgałęzienia łączące poszczególne budynki z siecią rozdzielczą lub w przypadku kanalizacji - z siecią ogólnospławną.

4. Dane o korzystających z **wodociągu i kanalizacji** obejmują ludność zamieszkałą w budynkach mieszkalnych dołączonych do określonej sieci oraz ludność korzystającą z wodociągu poprzez źródle podwórzowe i uliczne (urządzenia zainstalowane do ulicznego przewodu wodociągowego), a w przypadku kanalizacji - wpusty kanalizacyjne.

## MUNICIPAL INFRASTRUCTURE. DWELLINGS

### General notes

#### Municipal infrastructure

1. Information regarding municipal installations and services was compiled using the **kind of activity method**, i.e., according to the criterion of installation designation, regardless of the predominant kind of activity of the economic entity, with the exception of data regarding urban area transportation compiled using the enterprise method.

2. Data regarding **municipal installations** concern operative installations; data are presented according to location of objects.

3. Information regarding water-line, sewage and gas-line network include systems servicing households and other users.

Information regarding the length of the water supply and gas supply systems concerns distribution network (excluding connections leading to residential buildings and other constructions) as well as the transmission (main) network, i.e., conduits providing water and gas to the distribution network.

Data regarding the **length of the sewage network**, apart from street conduits, include collectors, i.e., conduits receiving sewage from the street network; while they not include sewers designed exclusively for draining run-off.

**Water supply, sewage and gas supply connections** leading to residential buildings (including buildings with multiple residents, e.g.: employee boarding houses, student dormitories and boarding schools, social welfare homes) are understood as branches linking individual buildings with the distribution system or, in the case of the sewage system, with the main drainage system.

4. Data regarding the **users of water supply systems and sewage systems** include the population living in residential buildings connected to a defined system as well as the population using a water supply system through a common courtyard or street outlet (equipment connected to the street water supply conduit), and in case of sewage - sewage inlets.



Dane o ludności korzystającej z wodociągu, kanalizacji i gazu obejmują również ludność w budynkach zbiorowego zamieszkania.

Dane o **korzystających z gazu** dotyczą ludności w mieszkaniach wyposażonych w instalacje gazu z sieci.

Dane o zużyciu gazu odnoszą się do wszystkich gospodarstw domowych.

**5. Dane o liczbie odbiorców i zużyciu energii elektrycznej** w gospodarstwach domowych obejmują od 2004 r. również gospodarstwa domowe, których głównym źródłem utrzymania jest dochód z użytkowanego gospodarstwa indywidualnego w rolnictwie.

Dane o **zużyciu energii elektrycznej i gazu z sieci** w gospodarstwach domowych (w tym również zużycie w gospodarstwach domowych prowadzących drobną działalność usługową) ustalono w oparciu o zaliczkowy system opłat.

## Mieszkania

**1. Dane o zasobach mieszkaniowych** opracowano na podstawie bilansu zasobów mieszkaniowych - według stanu w dniu 31 XII.

**Bilanse zasobów mieszkaniowych** sporządza się dla okresów międzypisowych w oparciu o wyniki ostatniego spisu powszechnego (od 2010 r. - wyniki spisu 2011), przyjmując za podstawę mieszkania zamieszkane i niezamieszkane oraz uwzględniając przyrosty i ubytki zasobów mieszkaniowych.

**2. Informacje o zasobach mieszkaniowych i mieszkaniach oddanych do użytkowania** dotyczą mieszkań, a także izb i powierzchni użytkowej w tych mieszkaniach, znajdujących się w budynkach mieszkalnych i niemieszkalnych. Dane nie obejmują lokali zbiorowego zamieszkania (hoteli pracowniczych, domów studenckich i internatów, domów opieki społecznej i innych) i pomieszczeń nieprzeznaczonych na cele mieszkalne, a z różnych względów zamieszkanymi (pomieszczeń inwentarskich, barakowozów, statków, wagonów i innych).

**Mieszkanie** jest to lokal składający się z jednej lub kilku izb, łącznie z pomieszczeniami pomocniczymi, wybudowany lub przebudowany dla celów mieszkalnych, konstrukcyjnie wydzielony (trwałymi ścianami) w obrębie budynku, do którego to lokalu prowadzi niezależne wejście z klatki schodowej, ogólnego korytarza, wspólnej sieni bądź bezpośrednio z ulicy, podwórza lub ogrodu.

**Izba** jest to pomieszczenie w mieszkaniu oddzielone od innych pomieszczeń stałymi ścianami

*Data regarding the population connected to the water supply system, the sewage system and the gas supply system also include the population in collective accommodation facilities.*

*Data regarding the **gas users** concern the population in dwellings equipped with gas installations connected to the gas-line system.*

*Data regarding the consumption of gas concern all the households.*

**5. Data regarding the number of consumers and the consumption of electricity** in households since 2004 include also households, in which the main source of maintenance is income from a private farm in agriculture.

*Data regarding the **consumption of electricity and gas from the gas-line network** in households (as is consumption in households conducting small-scale service activity) is established on the basis of an estimated system of payments.*

## Dwellings

**1. Data regarding dwelling stocks** have been compiled on the basis of the balance of dwelling stocks - as of 31 XII.

*The **balances of dwelling stocks** are estimated for the periods between censuses on the basis of results from last census (since 2010 - the results of 2011 census), assuming inhabited and uninhabited dwellings as a basis and considering increases and decreases of dwelling stocks.*

**2. Information regarding dwelling stocks and completed dwellings** concerns dwellings, as well as rooms and the useful floor area in these dwellings, located in residential and non-residential buildings. Data do not include collective accommodation facilities (employee hostels, student dormitories and boarding schools, social welfare homes and others) and spaces not designed for residential purposes, but which for various reasons are inhabited (animal accommodations, caravans, ships, wagons and others).

**A dwelling** is a premise comprising one or several rooms including auxiliary spaces, built or remodelled for residential purposes, structurally separated (by permanent walls) within a building, into which a separate access leads from a staircase, passage, common hall or directly from the street, courtyard or garden.

**A room** is a space in a dwelling separated from other spaces by permanent walls, with an

mi, o powierzchni co najmniej 4 m<sup>2</sup>, z bezpośrednim oświetleniem dziennym, tj. oknem lub oszklonymi drzwiami w ścianie zewnętrznej budynku. Za izbę uważa się zarówno pokój, jak i kuchnię - jeśli odpowiada warunkom określonym w definicji.

Dane o liczbie izb w mieszkaniach uwzględniają także izby wykorzystywane wyłącznie do prowadzenia działalności gospodarczej, jeżeli izby te znajdowały się w obrębie mieszkania konstrukcyjnego i nie miały dodatkowego, oddzielnego wejścia z ulicy, podwórza lub z ogólnie dostępnej części budynku.

**Powierzchnia użytkowa** mieszkania jest to łączna powierzchnia pokoi, kuchni, przedpokoi, łazienek i wszystkich innych pomieszczeń wchodzących w skład mieszkania.

**3. Informacje o mieszkaniach oddanych do użytkowania** oraz mieszkaniach, których budowę rozpoczęto dotyczą mieszkań w budynkach nowo wybudowanych i rozbudowanych (w części stanowiącej rozbudowę) oraz uzyskanych w wyniku przebudowy pomieszczeń niemieszkalnych.

Podziału na mieszkania w budynkach spółdzielni mieszkaniowych, indywidualnych (tj. realizowanych przez osoby fizyczne, fundacje, kościoły i związki wyznaniowe) oraz realizowanych z przeznaczeniem na sprzedaż lub wynajem dokonano na podstawie sposobu finansowania budowy lub przeznaczenia mieszkań.

Informacje o efektach **budownictwa indywidualnego** dotyczą mieszkań oddanych do użytkowania przez osoby fizyczne (prowadzące i nieprowadzące działalności gospodarczej), kościoły i związki wyznaniowe, z przeznaczeniem na użytek własny inwestora lub na sprzedaż i wynajem.

*area of at least 4 m<sup>2</sup>, with direct day lighting, i.e., with a window or door containing a glass element in an external wall of the building. A kitchen area is treated as a room if it meets the conditions described in the definition.*

*Data regarding the number of rooms in dwellings also include rooms used exclusively for conducting economic activity, if these rooms are located within a construction of dwelling and do not have an additional, separate access from the street, courtyard or from a common space in the building.*

*The useful floor area of a dwelling is the total useful floor area of the rooms, kitchen, foyers, bathrooms, and all other spaces comprising the dwelling.*

**3. Information regarding completed dwellings,** as well as dwellings which construction has begun concerns dwellings in newly built and expanded buildings (the enlarged portion) as well as dwellings obtained as a result of adapting non-residential spaces.

*The division of dwellings into buildings of housing cooperatives, private buildings (i.e., realized by natural persons, foundations, churches and religious associations) as well as dwellings realized for sale or rent was made on the basis of the way of construction financing or dwellings designing.*

*Information regarding private construction concerns dwellings completed by natural persons (conducting or not conducting economic activity), churches and religious associations, designed for the own use of the investor or for sale and rent.*

TABL. 1 (39). WODOCIĄGI I KANALIZACJA W 2012 R.  
WATER SUPPLY AND SEWAGE SYSTEMS IN 2012

| WYSZCZEGÓLNIENIE<br>SPECIFICATION                     | Sieć rozdzielcza w km<br><i>Distribution network in km</i> |   | Przyłącza prowadzące do budynków mieszkalnych w szt.<br><i>Connections leading to residential buildings in pcs</i> |                                       | Zużycie wody z wodociągów w gospodarstwach domowych<br><i>Consumption of water from water supply systems in households</i> |  | Ścieki odprowadzone siecią kanalizacyjną w dam <sup>3</sup><br><i>Waste water discharged by sewage system in dam<sup>3</sup></i> |
|---|--|---|--|---------------------------------------|--|--|--|
|   | wodociągowa<br><i>water supply</i>                         | kanalizacyjna <sup>a</sup><br><i>sewage<sup>a</sup></i> | wodociągowe<br><i>water supply system</i>  | kanalizacyjne<br><i>sewage system</i> | w dam <sup>3</sup><br><i>in dam<sup>3</sup></i>  | na 1 mieszkańca w m <sup>3</sup><br><i>per capita in m<sup>3</sup></i> |  |
|   | stan w dniu 31 XII   |   | as of 31 XII   |                                       |  |  |  |
| <b>WOJEWÓDZTWO<br/>VOIVODSHIP</b>                     | <b>18066,5</b>   | <b>11390,4</b>  | <b>430539</b>  | <b>239262</b>                         | <b>89222,5</b>   | <b>26,6</b>  | <b>101847</b>  |
| <b>Podregion krakowski<br/>Subregion</b>              | <b>6793,5</b>  | <b>2876,7</b>   | <b>149742</b>  | <b>61717</b>                          | <b>17307,4</b>   | <b>24,7</b>  | <b>12752</b>   |
| POWIAT BOCHEŃSKI                                      | 832,2  | 465,3   | 16844  | 9976                                  | 2068,0   | 19,9   | 2045   |
| Gminy miejskie:<br><i>Urban gminas:</i>               |  |   |  |                                       |  |  |  |
| Bochnia   | 79,3   | 150,6   | 4397   | 3103                                  | 930,0  | 30,7   | 1161   |
| Gminy miejsko-wiejskie:<br><i>Urban-rural gminas:</i> |  |   |  |                                       |  |  |  |
| Nowy Wiśnicz  | 72,7   | 24,4  | 1481   | 558                                   | 125,3  | 9,3  | 104  |
| w tym miasto<br><i>of which city</i>                  | 19,2   | 11,2  | 744  | 315                                   | 62,0   | 22,4   | 83   |
| Gminy wiejskie:<br><i>Rural gminas:</i>               |  |   |  |                                       |  |  |  |
| Bochnia   | 219,7  | 133,5   | 4839   | 3141                                  | 452,2  | 23,8   | 301  |
| Drwinia   | 120,4  | -   | 1301   | -                                     | 105,8  | 16,3   | -  |
| Lipnica Murowana                                      | 3,0  | 15,7  | 182  | 315                                   | 16,2   | 2,9  | 48   |
| Łapanów   | 158,9  | 28,0  | 1711   | 455                                   | 194,4  | 25,0   | 67   |
| Rzezawa   | 108,2  | 95,2  | 1885   | 1756                                  | 170,8  | 15,5   | 290  |
| Trzciana  | 42,0   | 1,8   | 275  | 66                                    | 12,0   | 2,3  | 9  |
| Żegocina  | 28,0   | 16,1  | 773  | 582                                   | 61,3   | 11,7   | 65   |
| POWIAT KRAKOWSKI                                      | 2485,7   | 1246,3  | 67054  | 26057                                 | 7783,6   | 29,6   | 4487   |
| Gminy miejsko-wiejskie:<br><i>Urban-rural gminas:</i> |  |   |  |                                       |  |  |  |
| Krzyszowice   | 266,2  | 105,4   | 8106   | 2909                                  | 945,6  | 29,1   | 527  |
| w tym miasto<br><i>of which city</i>                  | 42,1   | 19,9  | 1768   | 695                                   | 355,0  | 34,6   | 306  |
| Skala   | 105,4  | 110,4   | 3597   | 2089                                  | 293,0  | 28,6   | 166  |
| w tym miasto<br><i>of which city</i>                  | 16,0   | 14,5  | 1338   | 1306                                  | 100,5  | 26,7   | 102  |
| Skawina   | 224,8  | 80,7  | 7086   | 2301                                  | 1326,1   | 30,9   | 1212   |
| w tym miasto<br><i>of which city</i>                  | 41,9   | 63,2  | 2608   | 1847                                  | 873,7  | 36,0   | 1166   |
| Słomniki  | 166,3  | 16,9  | 2467   | 783                                   | 258,3  | 18,7   | 92   |
| w tym miasto<br><i>of which city</i>                  | 26,7   | 11,8  | 797  | 720                                   | 139,9  | 31,6   | 87   |

a łącznie z kolektorami.  
a Including collectors.

TABL. 1 (39). WODOCIĄGI I KANALIZACJA W 2012 R. (cd.)  
 WATER SUPPLY AND SEWAGE SYSTEMS IN 2012 (cont.)

| WYSZCZEGÓLNIENIE<br>SPECIFICATION                                    | Sieć rozdzielcza w km<br><i>Distribution network in km</i> |   | Przyłącza prowadzące do budynków mieszkalnych w szt.<br><i>Connections leading to residential buildings in pcs</i> |                                       | Zużycie wody z wodociągów w gospodarstwach domowych<br><i>Consumption of water from water supply systems in households</i> |  | Ścieki odprowadzone siecią kanalizacyjną w dam <sup>3</sup><br><i>Waste water discharged by sewage system in dam<sup>3</sup></i> |
|--|--|---|--|---------------------------------------|--|--|--|
|  | wodociągowa<br><i>water supply</i>                         | kanalizacyjna <sup>a</sup><br><i>sewage<sup>a</sup></i> | wodociągowe<br><i>water supply system</i>  | kanalizacyjne<br><i>sewage system</i> | w dam <sup>3</sup><br><i>in dam<sup>3</sup></i>  | na 1 mieszkańca w m <sup>3</sup><br><i>per capita in m<sup>3</sup></i> |  |
|  | stan w dniu 31 XII<br><i>as of 31 XII</i>                  |   |  |                                       |  |  |  |
| POWIAT KRAKOWSKI (dok.)  |  |   |  |                                       |  |  |  |
| Gminy miejsko-wiejskie (dok.):<br><i>Urban-rural gminas (cont.):</i> |  |   |  |                                       |  |  |  |
| Świątniki Górne .....  | 71,5   | 12,0  | 2494   | 284                                   | 333,8  | 35,3   | 46   |
| w tym miasto<br><i>of which city</i>                                 | 11,8   | 8,8   | 592  | 232                                   | 63,2   | 27,1   | 41   |
| Gminy wiejskie:<br><i>Rural gminas:</i>                              |  |   |  |                                       |  |  |  |
| Czemichów .....  | 137,0  | 70,5  | 3950   | 1301                                  | 345,0  | 25,0   | 144  |
| Igołomia-Wawrzeńczyce .....  | 42,8   | 0,7   | 705  | 5                                     | 90,8   | 11,7   | 3  |
| Iwanowice .....  | 161,9  | 12,4  | 2400   | 223                                   | 192,9  | 22,2   | 16   |
| Jerzmanowice-Przegonia .....   | 120,5  | 33,7  | 2806   | 730                                   | 270,2  | 25,4   | 116  |
| Kocmyrzów-Luborzyca .....  | 210,8  | 32,7  | 4262   | 100                                   | 377,4  | 26,2   | 15   |
| Liszki .....   | 166,6  | 78,1  | 4360   | 1917                                  | 425,0  | 26,0   | 101  |
| Michałowice .....  | 101,4  | 16,7  | 3275   | 165                                   | 393,1  | 41,7   | 37   |
| Mogilany .....   | 137,1  | 42,2  | 3683   | 1184                                  | 401,2  | 31,4   | 212  |
| Sułoszowa .....  | 91,9   | 30,0  | 1503   | 637                                   | 76,5   | 13,1   | 52   |
| Wielka Wieś .....  | 92,9   | 110,3   | 3571   | 1574                                  | 388,9  | 36,8   | 269  |
| Zabierzów .....  | 230,4  | 333,5   | 6925   | 6242                                  | 908,6  | 36,8   | 912  |
| Zielonki .....   | 158,2  | 160,1   | 5864   | 3613                                  | 757,2  | 39,0   | 567  |
| POWIAT MIECHOWSKI .....  | 928,0  | 123,1   | 11568  | 1977                                  | 1167,4   | 23,3   | 583  |
| Gminy miejsko-wiejskie:<br><i>Urban-rural gminas:</i>                |  |   |  |                                       |  |  |  |
| Miechów .....  | 235,6  | 55,5  | 3520   | 850                                   | 500,4  | 25,0   | 380  |
| w tym miasto<br><i>of which city</i>                                 | 65,8   | 50,2  | 1430   | 733                                   | 354,4  | 29,9   | 373  |
| Gminy wiejskie:<br><i>Rural gminas:</i>                              |  |   |  |                                       |  |  |  |
| Charsznica .....   | 133,8  | 32,3  | 1912   | 536                                   | 209,6  | 27,3   | 131  |
| Gołcza .....   | 128,7  | 20,5  | 1790   | 304                                   | 156,3  | 25,2   | 29   |
| Kozłów .....   | 104,1  | -   | 1284   | -                                     | 58,2   | 12,2   | -  |
| Książ Wielki .....   | 144,6  | 14,8  | 1379   | 287                                   | 88,6   | 16,7   | 43   |
| Raclawice .....  | 83,0   | -   | 627  | -                                     | 85,2   | 34,0   | -  |
| Siaboszów .....  | 98,2   | -   | 1056   | -                                     | 69,1   | 18,5   | -  |

a Łącznie z kolektorami.  
*a Including collectors.*

TABL. 1 (39). WODOCIĄGI I KANALIZACJA W 2012 R. (cd.)  
 WATER SUPPLY AND SEWAGE SYSTEMS IN 2012 (cont.)

| WYSZCZEGÓLNIENIE<br>SPECIFICATION                     | Sieć rozdzielcza w km<br><i>Distribution network in km</i> |   | Przyłącza prowadzące do budynków mieszkalnych w szt.<br><i>Connections leading to residential buildings in pcs</i> |                                       | Zużycie wody z wodociągów w gospodarstwach domowych<br><i>Consumption of water from water supply systems in households</i> |  | Ścieki odprowadzone siecią kanalizacyjną w dam <sup>3</sup><br><i>Waste water discharged by sewage system in dam<sup>3</sup></i> |
|---|--|---|--|---------------------------------------|--|--|--|
|   | wodociągowa<br><i>water supply</i>                         | kanalizacyjna <sup>a</sup><br><i>sewage<sup>a</sup></i> | wodociągowe<br><i>water supply system</i>  | kanalizacyjne<br><i>sewage system</i> | w dam <sup>3</sup><br><i>in dam<sup>3</sup></i>  | na 1 mieszkańca w m <sup>3</sup><br><i>per capita in m<sup>3</sup></i> |  |
|   | stan w dniu 31 XII   |   | as of 31 XII   |                                       |  |  |  |
| POWIAT MYŚLENICKI .....                               | 671,2  | 515,5   | 16783  | 10314                                 | 1977,6   | 16,1   | 1975   |
| Gminy miejsko-wiejskie:<br><i>Urban-rural gminas:</i> |  |   |  |                                       |  |  |  |
| Dobczyce .....  | 145,0  | 40,7  | 3601   | 959                                   | 509,9  | 34,1   | 468  |
| w tym miasto<br><i>of which city</i>                  | 29,0   | 24,5  | 1216   | 709                                   | 232,3  | 36,2   | 442  |
| Myślenice .....                                       | 217,8  | 215,9   | 7206   | 5550                                  | 854,5  | 20,0   | 985  |
| w tym miasto<br><i>of which city</i>                  | 59,1   | 59,4  | 3408   | 3136                                  | 500,6  | 27,2   | 746  |
| Sułkowiec .....                                       | 72,0   | 67,2  | 1995   | 1129                                  | 207,7  | 14,3   | 172  |
| w tym miasto<br><i>of which city</i>                  | 21,1   | 30,3  | 1163   | 760                                   | 137,6  | 21,1   | 122  |
| Gminy wiejskie:<br><i>Rural gminas:</i>               |  |   |  |                                       |  |  |  |
| Lubień .....  | 8,4  | 36,9  | 265  | 618                                   | 55,8   | 5,7  | 60   |
| Pcim .....  | 3,4  | 18,0  | 54   | 284                                   | 6,5  | 0,6  | 39   |
| Raciechowice .....                                    | 66,7   | 3,5   | 844  | 73                                    | 76,0   | 12,5   | 12   |
| Siepraw .....   | 105,8  | 57,0  | 1866   | 735                                   | 179,2  | 21,5   | 100  |
| Tokarnia .....  | -  | 24,2  | -  | 351                                   | -  | x  | 32   |
| Wiśniowa .....  | 52,1   | 52,1  | 952  | 615                                   | 88,0   | 12,4   | 107  |
| POWIAT PROSZOWICKI .....                              | 743,8  | 145,7   | 9275   | 2250                                  | 1117,1   | 25,4   | 618  |
| Gminy miejsko-wiejskie:<br><i>Urban-rural gminas:</i> |  |   |  |                                       |  |  |  |
| Nowe Brzesko .....                                    | 101,8  | 11,2  | 1485   | 236                                   | 139,0  | 23,8   | 47   |
| w tym miasto<br><i>of which city</i>                  | 13,9   | 11,2  | 498  | 236                                   | 41,7   | 24,9   | 47   |
| Proszowice .....                                      | 207,0  | 25,5  | 3051   | 862                                   | 354,4  | 21,5   | 443  |
| w tym miasto<br><i>of which city</i>                  | 35,1   | 25,5  | 999  | 862                                   | 137,3  | 22,0   | 443  |
| Gminy wiejskie:<br><i>Rural gminas:</i>               |  |   |  |                                       |  |  |  |
| Koniusza .....  | 220,4  | 25,3  | 2203   | 232                                   | 303,1  | 34,4   | 42   |
| Koszyce .....   | 75,1   | 76,4  | 796  | 863                                   | 64,8   | 11,3   | 70   |
| Paiecznica .....                                      | 47,1   | 6,3   | 838  | 52                                    | 115,7  | 31,4   | 8  |
| Radziemice .....                                      | 92,4   | 1,0   | 902  | 5                                     | 140,1  | 40,3   | 8  |

a Łącznie z kolektorami.

a Including collectors.

TABL. 1 (39). WODOCIĄGI I KANALIZACJA W 2012 R. (cd.)  
 WATER SUPPLY AND SEWAGE SYSTEMS IN 2012 (cont.)

| WYSZCZEGÓLNIENIE<br>SPECIFICATION                           | Sieć rozdzielcza w km<br><i>Distribution network in km</i> |   | Przyłącza prowadzące do budynków mieszkalnych w szt.<br><i>Connections leading to residential buildings in pcs</i> |                                       | Zużycie wody z wodociągów w gospodarstwach domowych<br><i>Consumption of water from water supply systems in households</i> |  | Ścieki odprowadzone siecią kanalizacyjną w dam <sup>3</sup><br><i>Waste water discharged by sewage system in dam<sup>3</sup></i> |
|---|--|---|--|---------------------------------------|--|--|--|
|   | wodociągowa<br><i>water supply</i>                         | kanalizacyjna <sup>a</sup><br><i>sewage<sup>a</sup></i> | wodociągowe<br><i>water supply system</i>  | kanalizacyjne<br><i>sewage system</i> | w dam <sup>3</sup><br><i>in dam<sup>3</sup></i>  | na 1 mieszkańca w m <sup>3</sup><br><i>per capita in m<sup>3</sup></i> |  |
|   | stan w dniu 31 XII<br><i>as of 31 XII</i>                  |   |  |                                       |  |  |  |
| POWIAT WIELICKI .....                                       | 1132,6   | 380,8   | 28218  | 11143                                 | 3193,7   | 27,5   | 3044   |
| Gminy miejsko-wiejskie:<br><i>Urban-rural gminas:</i>       |  |   |  |                                       |  |  |  |
| Niepołomice .....   | 239,3  | 200,5   | 7878   | 4920                                  | 832,9  | 33,5   | 1244   |
| w tym miasto .....  | 81,0   | 67,2  | 3553   | 2262                                  | 390,3  | 37,7   | 1145   |
| of which city   |  |   |  |                                       |  |  |  |
| Wieliczka .....   | 442,7  | 96,1  | 11665  | 4200                                  | 1531,7   | 28,3   | 1535   |
| w tym miasto .....  | 122,1  | 62,7  | 4174   | 2971                                  | 715,0  | 34,2   | 1407   |
| of which city   |  |   |  |                                       |  |  |  |
| Gminy wiejskie:<br><i>Rural gminas:</i>                     |  |   |  |                                       |  |  |  |
| Biskupice .....   | 100,6  | -   | 2050   | -                                     | 205,2  | 21,8   | -  |
| Gdów .....  | 257,5  | 37,5  | 3962   | 957                                   | 356,0  | 20,6   | 92   |
| Kłaj .....  | 92,5   | 46,7  | 2663   | 1066                                  | 267,9  | 25,7   | 173  |
| <b>Podregion m. Kraków .....</b>                            | <b>1319,6</b>  | <b>1326,0</b>   | <b>39940</b>   | <b>37092</b>                          | <b>35060,3</b>   | <b>46,2</b>  | <b>48732</b>   |
| <i>Subregion</i>  |  |   |  |                                       |  |  |  |
| Miasto na prawach powiatu<br><i>City with powiat status</i> |  |   |  |                                       |  |  |  |
| Kraków .....  | 1319,6   | 1326,0  | 39940  | 37092                                 | 35060,3  | 46,2   | 48732  |
| <b>Podregion nowosądecki .....</b>                          | <b>2808,0</b>  | <b>3241,8</b>   | <b>67076</b>   | <b>66908</b>                          | <b>11520,7</b>   | <b>14,6</b>  | <b>15803</b>   |
| <i>Subregion</i>  |  |   |  |                                       |  |  |  |
| POWIAT GORLIICKI .....                                      | 245,4  | 641,2   | 5401   | 9227                                  | 1061,1   | 9,7  | 2069   |
| Gminy miejskie:<br><i>Urban gminas:</i>                     |  |   |  |                                       |  |  |  |
| Gorlice .....   | 56,5   | 108,9   | 2310   | 2905                                  | 707,5  | 24,7   | 1102   |
| Gminy miejsko-wiejskie:<br><i>Urban-rural gminas:</i>       |  |   |  |                                       |  |  |  |
| Biecz .....   | 22,8   | 34,8  | 729  | 716                                   | 64,0   | 3,8  | 72   |
| w tym miasto .....  | 14,6   | 20,5  | 533  | 604                                   | 34,5   | 7,3  | 62   |
| of which city   |  |   |  |                                       |  |  |  |
| Bobowa .....  | 43,8   | 54,5  | 749  | 510                                   | 58,1   | 6,1  | 83   |
| w tym miasto .....  | 17,5   | 37,3  | 492  | 488                                   | 48,3   | 16,1   | 80   |
| of which city   |  |   |  |                                       |  |  |  |

a Łącznie z kolektorami.  
 a Including collectors.

TABL. 1 (39). WODOCIĄGI I KANALIZACJA W 2012 R. (cd.)  
WATER SUPPLY AND SEWAGE SYSTEMS IN 2012 (cont.)

| WYSZCZEGÓLNIENIE<br>SPECIFICATION       | Sieć rozdzielcza w km<br><i>Distribution network in km</i> |   | Przyłącza prowadzące do budynków mieszkalnych w szt.<br><i>Connections leading to residential buildings in pcs</i> |                                       | Zużycie wody z wodociągów w gospodarstwach domowych<br><i>Consumption of water from water supply systems in households</i> |  | Ścieki odprowadzone siecią kanalizacyjną w dam <sup>3</sup><br><i>Waste water discharged by sewage system in dam<sup>3</sup></i> |
|---|--|---|--|---------------------------------------|--|--|--|
|   | wodociągowa<br><i>water supply</i>                         | kanalizacyjna <sup>a</sup><br><i>sewage<sup>a</sup></i> | wodociągowe<br><i>water supply system</i>  | kanalizacyjne<br><i>sewage system</i> | w dam <sup>3</sup><br><i>in dam<sup>3</sup></i>  | na 1 mieszkańca w m <sup>3</sup><br><i>per capita in m<sup>3</sup></i> |  |
|   | stan w dniu 31 XII   |   | as of 31 XII   |                                       |  |  |  |
| POWIAT GORLIICKI (dok.)                 |  |   |  |                                       |  |  |  |
| Gminy wiejskie:<br><i>Rural gminas:</i> |  |   |  |                                       |  |  |  |
| Gorlice .....                           | 51,6   | 200,4   | 516  | 2334                                  | 46,5   | 2,7  | 234  |
| Lipinki .....                           | -  | 80,7  | -  | 864                                   | -  | x  | 113  |
| Łużna .....                             | 18,6   | -   | 133  | -                                     | 38,6   | 4,6  | -  |
| Moszczenica .....                       | 3,9  | 92,0  | 39   | 676                                   | 6,7  | 1,4  | 260  |
| Ropa .....                              | 1,3  | 0,7   | 27   | 13                                    | 3,9  | 0,7  | 4  |
| Sękowa .....                            | 26,4   | 41,2  | 484  | 632                                   | 107,4  | 21,9   | 92   |
| Uście Gorlickie .....                   | 20,5   | 28,0  | 414  | 577                                   | 28,4   | 4,2  | 109  |
| POWIAT LIMANOWSKI .....                 | 608,3  | 520,6   | 12706  | 8620                                  | 1454,4   | 11,4   | 1549   |
| Gminy miejskie:<br><i>Urban gminas:</i> |  |   |  |                                       |  |  |  |
| Limanowa .....                          | 82,5   | 69,5  | 2085   | 1640                                  | 356,4  | 23,6   | 502  |
| Mszana Dolna .....                      | 27,5   | 35,2  | 838  | 1022                                  | 78,6   | 10,0   | 172  |
| Gminy wiejskie:<br><i>Rural gminas:</i> |  |   |  |                                       |  |  |  |
| Dobra .....                             | 50,3   | 22,9  | 841  | 433                                   | 85,5   | 8,8  | 69   |
| Jodłownik .....                         | 48,9   | 17,6  | 613  | 211                                   | 71,2   | 8,5  | 31   |
| Kamienica .....                         | 48,0   | 68,0  | 1512   | 895                                   | 114,0  | 14,8   | 120  |
| Laskowa .....                           | 18,0   | 48,3  | 476  | 660                                   | 97,2   | 12,4   | 92   |
| Limanowa .....                          | 153,0  | 52,0  | 2867   | 1033                                  | 325,9  | 13,4   | 185  |
| Łukowica .....                          | 14,4   | 34,3  | 196  | 347                                   | 33,0   | 3,4  | 68   |
| Mszana Dolna .....                      | 10,5   | 120,8   | 545  | 1414                                  | 51,6   | 3,0  | 191  |
| Niedźwiedź .....                        | 35,9   | 37,4  | 606  | 536                                   | 39,0   | 5,4  | 63   |
| Słopnice .....                          | 68,0   | -   | 1028   | -                                     | 94,2   | 14,8   | -  |
| Tymbark .....                           | 51,3   | 14,6  | 1099   | 429                                   | 107,8  | 16,7   | 56   |
| POWIAT NOWOSĄDECKI .....                | 1163,8   | 622,7   | 18811  | 12208                                 | 2267,0   | 10,8   | 2551   |
| Gminy miejskie:<br><i>Urban gminas:</i> |  |   |  |                                       |  |  |  |
| Grybów .....                            | 7,0  | 8,5   | 393  | 320                                   | 56,4   | 9,1  | 70   |

a Łącznie z kolektorami.

a Including collectors.

TABL. 1 (39). **WODOCIĄGI I KANALIZACJA W 2012 R. (cd.)**  
**WATER SUPPLY AND SEWAGE SYSTEMS IN 2012 (cont.)**

| WYSZCZEGÓLNIENIE<br>SPECIFICATION                          | Sieć rozdzielcza w km<br><i>Distribution network in km</i> |   | Przyłącza prowadzące do budynków mieszkalnych w szt.<br><i>Connections leading to residential buildings in pcs</i> |                                       | Zużycie wody z wodociągów w gospodarstwach domowych<br><i>Consumption of water from water supply systems in households</i> |  | Ścieki odprowadzone siecią kanalizacyjną w dam <sup>3</sup><br><i>Waste water discharged by sewage system in dam<sup>3</sup></i> |
|--|--|---|--|---------------------------------------|--|--|--|
|  | wodociągowa<br><i>water supply</i>                         | kanalizacyjna <sup>a</sup><br><i>sewage<sup>a</sup></i> | wodociągowe<br><i>water supply system</i>  | kanalizacyjne<br><i>sewage system</i> | w dam <sup>3</sup><br><i>in dam<sup>3</sup></i>  | na 1 mieszkańca w m <sup>3</sup><br><i>per capita in m<sup>3</sup></i> |  |
|  | stan w dniu 31 XII<br><i>as of 31 XII</i>                  |   |  |                                       |  |  |  |
| POWIAT NOWOSĄDECKI (dok.)                                  |  |   |  |                                       |  |  |  |
| Gminy miejsko-wiejskie:<br><i>Urban-rural gminas:</i>      |  |   |  |                                       |  |  |  |
| Krynica-Zdrój .....  | 95,6   | 128,5   | 2200   | 2067                                  | 390,5  | 23,0   | 982  |
| w tym miasto<br><i>of which city</i>                       | 51,6   | 58,9  | 1418   | 1095                                  | 334,9  | 29,8   | 859  |
| Muszyna .....  | 30,1   | 80,9  | 1267   | 2325                                  | 124,4  | 10,6   | 423  |
| w tym miasto<br><i>of which city</i>                       | 16,4   | 31,0  | 774  | 915                                   | 67,2   | 13,2   | 200  |
| Piwniczna-Zdrój .....                                      | 21,3   | 40,0  | 637  | 1119                                  | 44,1   | 4,1  | 142  |
| w tym miasto<br><i>of which city</i>                       | 10,1   | 24,0  | 237  | 770                                   | 25,1   | 4,2  | 110  |
| Stary Sącz .....   | 122,1  | 24,0  | 2415   | 854                                   | 331,5  | 14,3   | 158  |
| w tym miasto<br><i>of which city</i>                       | 21,3   | 23,0  | 487  | 833                                   | 215,7  | 23,6   | 147  |
| Gminy wiejskie:<br><i>Rural gminas:</i>                    |  |   |  |                                       |  |  |  |
| Chelmiec .....   | 343,7  | 76,3  | 3614   | 1478                                  | 339,0  | 12,7   | 170  |
| Gródek nad Dunajcem .....                                  | 87,0   | 16,1  | 1082   | 302                                   | 72,5   | 7,9  | 59   |
| Grybów .....   | 78,5   | -   | 1276   | -                                     | 128,2  | 5,3  | -  |
| Kamionka Wielka .....                                      | 120,0  | 41,0  | 1955   | 553                                   | 353,6  | 35,9   | 80   |
| Korzenna .....   | 77,0   | -   | 723  | -                                     | 68,7   | 4,9  | -  |
| Łabowa .....   | 3,4  | 15,9  | 45   | 201                                   | 3,3  | 0,6  | 36   |
| Łącko .....  | 61,0   | 70,6  | 1102   | 1219                                  | 102,0  | 6,4  | 146  |
| Łososina Dolna .....                                       | 4,0  | 29,4  | 54   | 391                                   | 5,8  | 0,5  | 88   |
| Nawojowa .....   | 22,4   | 34,4  | 402  | 504                                   | 37,3   | 4,5  | 67   |
| Podegrodzie .....  | 74,7   | 27,3  | 1146   | 355                                   | 119,7  | 9,6  | 64   |
| Rytro .....  | 16,0   | 29,8  | 500  | 520                                   | 90,0   | 23,5   | 66   |
| POWIAT NOWOTARSKI .....                                    | 342,5  | 889,5   | 12826  | 20733                                 | 2200,1   | 11,6   | 3413   |
| Gminy miejskie:<br><i>Urban gminas:</i>                    |  |   |  |                                       |  |  |  |
| Nowy Targ .....  | 70,2   | 77,5  | 3013   | 3817                                  | 655,4  | 19,4   | 1070   |
| a Łącznie z kolektorami.<br><i>a Including collectors.</i> |  |   |  |                                       |  |  |  |



TABL. 1 (39). WODOCIĄGI I KANALIZACJA W 2012 R. (cd.)  
WATER SUPPLY AND SEWAGE SYSTEMS IN 2012 (cont.)

| WYSZCZEGÓLNIENIE<br>SPECIFICATION                           | Sieć rozdzielcza w km<br><i>Distribution network in km</i> |   | Przyłącza prowadzące do budynków mieszkalnych w szt.<br><i>Connections leading to residential buildings in pcs</i> |                                       | Zużycie wody z wodociągów w gospodarstwach domowych<br><i>Consumption of water from water supply systems in households</i> |  | Ścieki odprowadzone siecią kanalizacyjną w dam <sup>3</sup><br><i>Waste water discharged by sewage system in dam<sup>3</sup></i> |
|---|--|---|--|---------------------------------------|--|--|--|
|   | wodociągowa<br><i>water supply</i>                         | kanalizacyjna <sup>a</sup><br><i>sewage<sup>a</sup></i> | wodociągowe<br><i>water supply system</i>  | kanalizacyjne<br><i>sewage system</i> | w dam <sup>3</sup><br><i>in dam<sup>3</sup></i>  | na 1 mieszkańca w m <sup>3</sup><br><i>per capita in m<sup>3</sup></i> |  |
|   | stan w dniu 31 XII   |   | as of 31 XII   |                                       |  |  |  |
| POWIAT NOWOTARSKI (dok.)                                    |  |   |  |                                       |  |  |  |
| Gminy miejsko-wiejskie:<br><i>Urban-rural gminas:</i>       |  |   |  |                                       |  |  |  |
| Rabka-Zdrój .....   | 44,3   | 41,9  | 1388   | 1338                                  | 237,9  | 13,6   | 406  |
| w tym miasto<br><i>of which city</i>                        | 42,5   | 41,9  | 1362   | 1338                                  | 200,4  | 15,2   | 406  |
| Szczawnica .....  | 18,7   | 18,7  | 1200   | 1127                                  | 135,2  | 18,2   | 226  |
| w tym miasto<br><i>of which city</i>                        | 18,7   | 18,7  | 1200   | 1127                                  | 135,2  | 22,7   | 226  |
| Gminy wiejskie:<br><i>Rural gminas:</i>                     |  |   |  |                                       |  |  |  |
| Czarny Dunajec .....  | 11,0   | 46,4  | 591  | 864                                   | 73,9   | 3,4  | 72   |
| Czorsztyn .....   | 24,8   | 58,4  | 878  | 1686                                  | 90,0   | 12,1   | 176  |
| Jablonka .....  | 66,5   | 221,2   | 1900   | 3244                                  | 457,3  | 25,7   | 412  |
| Krościenko nad Dunajcem ....                                | 22,2   | 33,8  | 849  | 981                                   | 146,0  | 21,8   | 96   |
| Lipnica Wielka .....  | -  | 57,2  | -  | 999                                   | -  | x  | 109  |
| Łapsze Niżne .....  | 19,7   | 51,2  | 607  | 1609                                  | 38,1   | 4,2  | 161  |
| Nowy Targ .....   | 7,8  | 65,8  | 562  | 1862                                  | 75,7   | 3,2  | 194  |
| Ochoznica Dolna .....                                       | 0,4  | 104,1   | 11   | 1402                                  | 1,2  | 0,1  | 257  |
| Raba Wyżna .....  | 24,6   | 26,4  | 540  | 578                                   | 70,4   | 4,9  | 64   |
| Spytkowice .....  | 26,0   | 43,2  | 913  | 505                                   | 140,0  | 32,1   | 79   |
| Szaflary .....  | 6,3  | 43,7  | 374  | 721                                   | 79,0   | 7,4  | 91   |
| POWIAT TATRZAŃSKI .....                                     | 263,1  | 361,9   | 10035  | 8128                                  | 1953,2   | 28,9   | 2923   |
| Gminy miejskie:<br><i>Urban gminas:</i>                     |  |   |  |                                       |  |  |  |
| Zakopane .....  | 109,4  | 167,2   | 4417   | 4006                                  | 1196,1   | 43,0   | 2089   |
| Gminy wiejskie:<br><i>Rural gminas:</i>                     |  |   |  |                                       |  |  |  |
| Biały Dunajec .....   | 7,8  | 28,1  | 430  | 731                                   | 38,9   | 5,5  | 92   |
| Bukowina Tatrzańska .....                                   | 34,5   | 35,7  | 1122   | 854                                   | 155,6  | 12,0   | 271  |
| Kościelisko .....   | 58,4   | 47,5  | 2068   | 923                                   | 275,4  | 32,3   | 216  |
| Poronin .....   | 53,0   | 83,4  | 1998   | 1614                                  | 287,2  | 25,5   | 255  |
| Miasto na prawach powiatu<br><i>City with powiat status</i> |  |   |  |                                       |  |  |  |
| Nowy Sącz .....   | 184,9  | 205,9   | 7297   | 7992                                  | 2584,9   | 30,7   | 3298   |
| a łącznie z kolektorami.<br><i>a Including collectors.</i>  |  |   |  |                                       |  |  |  |

TABL. 1 (39). **WODOCIĄGI I KANALIZACJA W 2012 R. (cd.)**  
**WATER SUPPLY AND SEWAGE SYSTEMS IN 2012 (cont.)**

| WYSZCZEGÓLNIENIE<br>SPECIFICATION                                 | Sieć rozdzielcza w km<br><i>Distribution network in km</i> |   | Przyłącza prowadzące do budynków mieszkalnych w szt.<br><i>Connections leading to residential buildings in pcs</i> |                                       | Zużycie wody z wodociągów w gospodarstwach domowych<br><i>Consumption of water from water supply systems in households</i> |  | Ścieki odprowadzone siecią kanalizacyjną w dam <sup>3</sup><br><i>Waste water discharged by sewage system in dam<sup>3</sup></i> |
|---|--|---|--|---------------------------------------|--|--|--|
|   | wodociągowa<br><i>water supply</i>                         | kanalizacyjna <sup>a</sup><br><i>sewage<sup>a</sup></i> | wodociągowe<br><i>water supply system</i>  | kanalizacyjne<br><i>sewage system</i> | w dam <sup>3</sup><br><i>in dam<sup>3</sup></i>  | na 1 mieszkańca w m <sup>3</sup><br><i>per capita in m<sup>3</sup></i> |  |
|   | stan w dniu 31 XII   |   | <i>as of 31 XII</i>  |                                       |  |  |  |
| <b>Podregion oświęcimski</b> .....<br><i>Subregion</i>            | <b>3823,6</b>  | <b>1833,4</b>   | <b>107115</b>  | <b>38647</b>                          | <b>15577,5</b>   | <b>24,3</b>  | <b>13469</b>   |
| POWIAT CHRZANOWSKI .....  | 749,1  | 449,1   | 24002  | 9334                                  | 3722,0   | 29,1   | 4146   |
| Gminy miejsko-wiejskie:<br><i>Urban-rural gminas:</i>             |  |   |  |                                       |  |  |  |
| Alwernia .....  | 153,1  | 41,6  | 3113   | 923                                   | 365,9  | 28,6   | 255  |
| w tym miasto .....  | 22,3   | 21,0  | 541  | 529                                   | 109,8  | 31,9   | 219  |
| <i>of which city</i>  |  |   |  |                                       |  |  |  |
| Chrzanów .....  | 184,1  | 170,1   | 6544   | 3959                                  | 1446,2   | 29,7   | 1590   |
| w tym miasto .....  | 109,3  | 116,3   | 3982   | 2917                                  | 1209,9   | 31,4   | 1491   |
| <i>of which city</i>  |  |   |  |                                       |  |  |  |
| Libiąż .....  | 121,9  | 56,7  | 4565   | 1058                                  | 682,3  | 30,0   | 677  |
| w tym miasto .....  | 74,7   | 56,7  | 3163   | 1058                                  | 531,1  | 30,6   | 677  |
| <i>of which city</i>  |  |   |  |                                       |  |  |  |
| Trzebinia .....   | 227,8  | 162,8   | 7240   | 3119                                  | 989,8  | 28,7   | 1601   |
| w tym miasto .....  | 118,0  | 98,0  | 3413   | 1821                                  | 614,9  | 30,2   | 1477   |
| <i>of which city</i>  |  |   |  |                                       |  |  |  |
| Gminy wiejskie:<br><i>Rural gminas:</i>                           |  |   |  |                                       |  |  |  |
| Babice .....  | 62,2   | 17,9  | 2540   | 275                                   | 237,8  | 26,5   | 23   |
| POWIAT OLKUSKI .....  | 720,8  | 193,3   | 23022  | 4573                                  | 2835,9   | 24,8   | 2121   |
| Gminy miejskie:<br><i>Urban gminas:</i>                           |  |   |  |                                       |  |  |  |
| Bukowno .....   | 44,4   | 22,1  | 2186   | 529                                   | 286,4  | 27,3   | 204  |
| Gminy miejsko-wiejskie:<br><i>Urban-rural gminas:</i>             |  |   |  |                                       |  |  |  |
| Olkusz .....  | 186,9  | 76,4  | 7347   | 1306                                  | 1269,2   | 25,3   | 1283   |
| w tym miasto .....  | 96,1   | 70,3  | 3791   | 1178                                  | 950,8  | 25,7   | 1273   |
| <i>of which city</i>  |  |   |  |                                       |  |  |  |
| <i>a łącznie z kolektorami.</i><br><i>a Including collectors.</i> |  |   |  |                                       |  |  |  |

TABL. 1 (39). WODOCIĄGI I KANALIZACJA W 2012 R. (cd.)  
 WATER SUPPLY AND SEWAGE SYSTEMS IN 2012 (cont.)

| WYSZCZEGÓLNIENIE<br>SPECIFICATION                                    | Sieć rozdzielcza w km<br><i>Distribution network in km</i> |   | Przyłącza prowadzące do budynków mieszkalnych w szt.<br><i>Connections leading to residential buildings in pcs</i> |                                       | Zużycie wody z wodociągów w gospodarstwach domowych<br><i>Consumption of water from water supply systems in households</i> |  | Ścieki odprowadzone siecią kanalizacyjną w dam <sup>3</sup><br><i>Waste water discharged by sewage system in dam<sup>3</sup></i> |
|--|--|---|--|---------------------------------------|--|--|--|
|  | wodociągowa<br><i>water supply</i>                         | kanalizacyjna <sup>a</sup><br><i>sewage<sup>a</sup></i> | wodociągowe<br><i>water supply system</i>  | kanalizacyjne<br><i>sewage system</i> | w dam <sup>3</sup><br><i>in dam<sup>3</sup></i>  | na 1 mieszkańca w m <sup>3</sup><br><i>per capita in m<sup>3</sup></i> |  |
|  | stan w dniu 31 XII   |   | as of 31 XII   |                                       |  |  |  |
| POWIAT OLBUSKI (dok.)  |  |   |  |                                       |  |  |  |
| Gminy miejsko-wiejskie (dok.):<br><i>Urban-rural gminas (cont.):</i> |  |   |  |                                       |  |  |  |
| Wolbrom .....  | 236,5  | 25,8  | 5481   | 1252                                  | 558,5  | 23,8   | 361  |
| w tym miasto .....   | 28,7   | 22,7  | 1452   | 1219                                  | 238,0  | 26,5   | 360  |
| <i>of which city</i>   |  |   |  |                                       |  |  |  |
| Gminy wiejskie:<br><i>Rural gminas:</i>                              |  |   |  |                                       |  |  |  |
| Bolesław .....   | 44,4   | 42,1  | 2176   | 993                                   | 206,7  | 26,2   | 113  |
| Klucze .....   | 102,6  | 8,5   | 3803   | 163                                   | 344,7  | 22,5   | 127  |
| Trzyciąż .....   | 106,0  | 18,4  | 2029   | 330                                   | 170,4  | 23,9   | 33   |
| POWIAT OŚWIĘCIMSKI .....   | 953,4  | 460,1   | 26506  | 8247                                  | 4820,5   | 31,1   | 3883   |
| Gminy miejskie:<br><i>Urban gminas:</i>                              |  |   |  |                                       |  |  |  |
| Oświęcim .....   | 114,9  | 109,0   | 3331   | 1211                                  | 1419,8   | 35,5   | 1704   |
| Gminy miejsko-wiejskie:<br><i>Urban-rural gminas:</i>                |  |   |  |                                       |  |  |  |
| Brzeszcze .....  | 125,2  | 64,5  | 4048   | 1673                                  | 684,0  | 31,5   | 533  |
| w tym miasto .....   | 66,4   | 26,6  | 1901   | 1093                                  | 404,1  | 34,4   | 408  |
| <i>of which city</i>   |  |   |  |                                       |  |  |  |
| Chelmek .....  | 53,8   | 15,2  | 2143   | 311                                   | 378,5  | 29,0   | 449  |
| w tym miasto .....   | 22,6   | 15,2  | 1160   | 311                                   | 272,6  | 29,6   | 449  |
| <i>of which city</i>   |  |   |  |                                       |  |  |  |
| Kęty .....   | 203,9  | 92,9  | 5682   | 2030                                  | 918,8  | 26,8   | 773  |
| w tym miasto .....   | 68,0   | 66,9  | 2230   | 1202                                  | 509,7  | 26,6   | 671  |
| <i>of which city</i>   |  |   |  |                                       |  |  |  |
| Zator .....  | 101,3  | 99,2  | 2163   | 1494                                  | 257,9  | 27,9   | 205  |
| w tym miasto .....   | 32,3   | 37,2  | 763  | 750                                   | 105,9  | 28,6   | 92   |
| <i>of which city</i>   |  |   |  |                                       |  |  |  |
| a Łącznie z kolektorami.<br><i>a Including collectors.</i>           |  |   |  |                                       |  |  |  |

TABL. 1 (39). WODOCIĄGI I KANALIZACJA W 2012 R. (cd.)  
 WATER SUPPLY AND SEWAGE SYSTEMS IN 2012 (cont.)

| WYSZCZEGÓLNIENIE<br>SPECIFICATION                          | Sieć rozdzielcza w km<br><i>Distribution network in km</i> |   | Przyłącza prowadzące do budynków mieszkalnych w szt.<br><i>Connections leading to residential buildings in pcs</i> |                                       | Zużycie wody z wodociągów w gospodarstwach domowych<br><i>Consumption of water from water supply systems in households</i> |  | Ścieki odprowadzone siecią kanalizacyjną w dam <sup>3</sup><br><i>Waste water discharged by sewage system in dam<sup>3</sup></i> |
|--|--|---|--|---------------------------------------|--|--|--|
|  | wodociągowa<br><i>water supply</i>                         | kanalizacyjna <sup>a</sup><br><i>sewage<sup>a</sup></i> | wodociągowe<br><i>water supply system</i>  | kanalizacyjne<br><i>sewage system</i> | w dam <sup>3</sup><br><i>in dam<sup>3</sup></i>  | na 1 mieszkańca w m <sup>3</sup><br><i>per capita in m<sup>3</sup></i> |  |
|  | stan w dniu 31 XII   |   | <i>as of 31 XII</i>  |                                       |  |  |  |
| POWIAT OŚWIĘCIMSKI (dok.)                                  |  |   |  |                                       |  |  |  |
| Gminy wiejskie:<br><i>Rural gminas:</i>                    |  |   |  |                                       |  |  |  |
| Osiek .....  | 84,9   | 35,0  | 1898   | 593                                   | 213,7  | 26,5   | 76   |
| Oświęcim .....   | 172,6  | 15,5  | 4583   | 622                                   | 575,3  | 32,5   | 102  |
| Polanka Wielka .....                                       | 38,0   | 1,0   | 1050   | 35                                    | 146,4  | 34,5   | 7  |
| Przeciszów .....   | 58,8   | 27,8  | 1608   | 278                                   | 226,1  | 33,4   | 34   |
| POWIAT SUSKI .....   | 315,7  | 214,0   | 7036   | 4749                                  | 721,4  | 8,6  | 851  |
| Gminy miejskie:<br><i>Urban gminas:</i>                    |  |   |  |                                       |  |  |  |
| Jordanów .....   | 20,7   | 10,3  | 884  | 284                                   | 103,7  | 19,4   | 55   |
| Sucha Beskidzka .....                                      | 53,6   | 66,2  | 1284   | 1510                                  | 194,9  | 20,4   | 361  |
| Gminy miejsko-wiejskie:<br><i>Urban-rural gminas:</i>      |  |   |  |                                       |  |  |  |
| Maków Podhalański .....                                    | 12,4   | 23,8  | 500  | 690                                   | 80,4   | 4,9  | 132  |
| w tym miasto .....   | 11,1   | 23,2  | 474  | 686                                   | 79,2   | 13,0   | 130  |
| <i>of which city</i>                                       |  |   |  |                                       |  |  |  |
| Gminy wiejskie:<br><i>Rural gminas:</i>                    |  |   |  |                                       |  |  |  |
| Budzów .....   | 0,7  | 0,5   | 2  | 2                                     | 0,5  | 0,1  | 5  |
| Bystra-Sidzina .....                                       | 28,5   | -   | 542  | -                                     | 76,5   | 11,3   | -  |
| Jordanów .....   | 54,4   | 20,1  | 752  | 485                                   | 67,6   | 6,3  | 102  |
| Stryżawa .....   | 65,4   | 40,0  | 1564   | 692                                   | 87,4   | 7,4  | 68   |
| Zawoja .....   | 22,0   | 7,3   | 482  | 265                                   | 49,0   | 5,4  | 37   |
| Zembrzyce .....  | 58,0   | 45,8  | 1026   | 821                                   | 61,4   | 10,9   | 91   |
| POWIAT WADOWICKI .....                                     | 1084,6   | 516,9   | 26549  | 11744                                 | 3477,7   | 21,9   | 2468   |
| Gminy miejsko-wiejskie:<br><i>Urban-rural gminas:</i>      |  |   |  |                                       |  |  |  |
| Andrychów .....  | 196,2  | 182,4   | 6151   | 4881                                  | 978,4  | 22,3   | 996  |
| w tym miasto .....   | 51,7   | 60,4  | 1720   | 1863                                  | 608,0  | 28,5   | 694  |
| <i>of which city</i>                                       |  |   |  |                                       |  |  |  |
| a Łącznie z kolektorami.<br><i>a Including collectors.</i> |  |   |  |                                       |  |  |  |

TABL. 1 (39). WODOCIĄGI I KANALIZACJA W 2012 R. (cd.)  
WATER SUPPLY AND SEWAGE SYSTEMS IN 2012 (cont.)

| WYSZCZEGÓLNIENIE<br>SPECIFICATION                                    | Sieć rozdzielcza w km<br><i>Distribution network in km</i> |   | Przyłącza prowadzące do budynków mieszkalnych w szt.<br><i>Connections leading to residential buildings in pcs</i> |                                       | Zużycie wody z wodociągów w gospodarstwach domowych<br><i>Consumption of water from water supply systems in households</i> |  | Ścieki odprowadzone siecią kanalizacyjną w dam <sup>3</sup><br><i>Waste water discharged by sewage system in dam<sup>3</sup></i> |
|--|--|---|--|---------------------------------------|--|--|--|
|  | wodociągowa<br><i>water supply</i>                         | kanalizacyjna <sup>a</sup><br><i>sewage<sup>a</sup></i> | wodociągowe<br><i>water supply system</i>  | kanalizacyjne<br><i>sewage system</i> | w dam <sup>3</sup><br><i>in dam<sup>3</sup></i>  | na 1 mieszkańca w m <sup>3</sup><br><i>per capita in m<sup>3</sup></i> |  |
|  | stan w dniu 31 XII   |   | as of 31 XII   |                                       |  |  |  |
| POWIAT WADOWICKI (dok.)  |  |   |  |                                       |  |  |  |
| Gminy miejsko-wiejskie (dok.):<br><i>Urban-rural gminas (cont.):</i> |  |   |  |                                       |  |  |  |
| Kalwaria Zebrzydowska .....  | 138,2  | 12,7  | 3841   | 294                                   | 380,5  | 19,2   | 49   |
| w tym miasto .....   | 16,4   | 12,7  | 1000   | 294                                   | 127,7  | 27,9   | 49   |
| <i>of which city</i>   |  |   |  |                                       |  |  |  |
| Wadowice .....   | 124,6  | 156,5   | 4957   | 3229                                  | 878,8  | 23,1   | 1041   |
| w tym miasto .....   | 57,6   | 79,2  | 2094   | 1398                                  | 610,2  | 31,6   | 851  |
| <i>of which city</i>   |  |   |  |                                       |  |  |  |
| Gminy wiejskie:<br><i>Rural gminas:</i>                              |  |   |  |                                       |  |  |  |
| Brzeźnica .....  | 136,1  | 23,1  | 2546   | 280                                   | 274,5  | 27,5   | 32   |
| Lanckorona .....   | 82,0   | 9,2   | 1230   | 93                                    | 65,0   | 10,6   | 7  |
| Mucharz .....  | 58,7   | 73,0  | 845  | 1175                                  | 72,9   | 18,2   | 100  |
| Spytkowice .....   | 87,0   | 15,8  | 2257   | 304                                   | 289,7  | 28,6   | 33   |
| Stryków .....  | 26,4   | 36,0  | 511  | 1087                                  | 28,9   | 4,2  | 101  |
| Tomice .....   | 101,4  | 8,2   | 1848   | 401                                   | 218,0  | 28,3   | 109  |
| Wieprz .....   | 134,0  | -   | 2363   | -                                     | 291,0  | 24,2   | -  |
| <b>Podregion tarnowski .....</b>                                     | <b>3321,8</b>  | <b>2112,5</b>   | <b>66666</b>   | <b>34898</b>                          | <b>9756,6</b>  | <b>21,0</b>  | <b>11090</b>   |
| <i>Subregion</i>   |  |   |  |                                       |  |  |  |
| POWIAT BRZESKI .....   | 729,4  | 329,2   | 14798  | 4966                                  | 1532,9   | 16,6   | 1352   |
| Gminy miejsko-wiejskie:<br><i>Urban-rural gminas:</i>                |  |   |  |                                       |  |  |  |
| Brzesko .....  | 181,4  | 128,7   | 5322   | 2363                                  | 815,7  | 22,4   | 1012   |
| w tym miasto .....   | 48,6   | 52,1  | 1895   | 1153                                  | 500,7  | 29,0   | 892  |
| <i>of which city</i>   |  |   |  |                                       |  |  |  |
| Czchów .....   | 145,2  | 46,2  | 1767   | 636                                   | 75,0   | 7,8  | 112  |
| w tym miasto .....   | 34,0   | 19,7  | 724  | 287                                   | 44,6   | 18,8   | 62   |
| <i>of which city</i>   |  |   |  |                                       |  |  |  |
| a łącznie z kolektorami.<br><i>a Including collectors.</i>           |  |   |  |                                       |  |  |  |

TABL. 1 (39). WODOCIĄGI I KANALIZACJA W 2012 R. (cd.)  
 WATER SUPPLY AND SEWAGE SYSTEMS IN 2012 (cont.)

| WYSZCZEGÓLNIENIE<br>SPECIFICATION                     | Sieć rozdzielcza w km<br><i>Distribution network in km</i> |   | Przyłącza prowadzące do budynków mieszkalnych w szt.<br><i>Connections leading to residential buildings in pcs</i> |                                       | Zużycie wody z wodociągów w gospodarstwach domowych<br><i>Consumption of water from water supply systems in households</i> |  | Ścieki odprowadzone siecią kanalizacyjną w dam <sup>3</sup><br><i>Waste water discharged by sewage system in dam<sup>3</sup></i> |
|---|--|---|--|---------------------------------------|--|--|--|
|   | wodociągowa<br><i>water supply</i>                         | kanalizacyjna <sup>a</sup><br><i>sewage<sup>a</sup></i> | wodociągowe<br><i>water supply system</i>  | kanalizacyjne<br><i>sewage system</i> | w dam <sup>3</sup><br><i>in dam<sup>3</sup></i>  | na 1 mieszkańca w m <sup>3</sup><br><i>per capita in m<sup>3</sup></i> |  |
|   | stan w dniu 31 XII<br><i>as of 31 XII</i>                  |   |  |                                       |  |  |  |
| POWIAT BRZESKI (dok.)                                 |  |   |  |                                       |  |  |  |
| Gminy wiejskie:<br><i>Rural gminas:</i>               |  |   |  |                                       |  |  |  |
| Borzęcin .....  | 122,3  | -   | 1543   | -                                     | 99,5   | 11,8   | -  |
| Dębno .....   | 107,3  | 118,8   | 2879   | 1519                                  | 290,3  | 20,1   | 176  |
| Gnojnik .....   | 39,7   | 20,8  | 660  | 307                                   | 36,9   | 4,8  | 35   |
| Iwkowa .....  | 13,5   | -   | 389  | -                                     | 35,4   | 5,7  | -  |
| Szczurowa .....                                       | 120,0  | 14,7  | 2238   | 141                                   | 180,1  | 18,5   | 17   |
| POWIAT DĄBROWSKI .....                                | 992,7  | 320,6   | 12081  | 4496                                  | 1222,9   | 20,6   | 685  |
| Gminy miejsko-wiejskie:<br><i>Urban-rural gminas:</i> |  |   |  |                                       |  |  |  |
| Dąbrowa Tarnowska .....                               | 172,8  | 166,8   | 3377   | 2143                                  | 424,1  | 20,2   | 446  |
| w tym miasto<br><i>of which city</i>                  | 51,1   | 81,9  | 1826   | 1260                                  | 305,6  | 25,8   | 394  |
| Szczucin .....  | 270,5  | 38,4  | 2997   | 793                                   | 309,0  | 23,2   | 125  |
| w tym miasto<br><i>of which city</i>                  | 43,3   | 34,0  | 861  | 720                                   | 91,0   | 21,8   | 113  |
| Gminy wiejskie:<br><i>Rural gminas:</i>               |  |   |  |                                       |  |  |  |
| Bolesław .....  | 91,6   | 9,4   | 737  | 233                                   | 62,0   | 22,1   | 13   |
| Gręboszów .....                                       | 80,1   | -   | 709  | -                                     | 56,3   | 16,3   | -  |
| Mędrzechów .....                                      | 101,1  | -   | 858  | -                                     | 87,4   | 24,6   | -  |
| Olesno .....  | 106,3  | 35,8  | 1687   | 493                                   | 151,8  | 19,3   | 45   |
| Radgoszcz .....                                       | 170,3  | 70,2  | 1716   | 834                                   | 132,3  | 18,0   | 56   |
| POWIAT TARNOWSKI .....                                | 1300,1   | 1121,6  | 28732  | 17933                                 | 2966,3   | 14,9   | 2314   |
| Gminy miejsko-wiejskie:<br><i>Urban-rural gminas:</i> |  |   |  |                                       |  |  |  |
| Ciężkowice .....                                      | 7,7  | 25,7  | 435  | 583                                   | 31,1   | 2,8  | 61   |
| w tym miasto<br><i>of which city</i>                  | 6,2  | 14,6  | 424  | 424                                   | 30,2   | 12,1   | 42   |
| Radłów .....  | 82,0   | 40,7  | 2351   | 852                                   | 221,4  | 22,7   | 88   |
| w tym miasto<br><i>of which city</i>                  | 14,0   | 25,9  | 653  | 533                                   | 65,9   | 24,1   | 57   |

a Łącznie z kolektorami.  
*a Including collectors.*

TABL. 1 (39). WODOCIĄGI I KANALIZACJA W 2012 R. (dok.)  
 WATER SUPPLY AND SEWAGE SYSTEMS IN 2012 (cont.)

| WYSZCZEGÓLNIENIE<br>SPECIFICATION                                    | Sieć rozdzielcza w km<br><i>Distribution network in km</i> |   | Przyłącza prowadzące do budynków mieszkalnych w szt.<br><i>Connections leading to residential buildings in pcs</i> |                                       | Zużycie wody z wodociągów w gospodarstwach domowych<br><i>Consumption of water from water supply systems in households</i> |  | Ścieki odprowadzone siecią kanalizacyjną w dam <sup>3</sup><br><i>Waste water discharged by sewage system in dam<sup>3</sup></i> |
|--|--|---|--|---------------------------------------|--|--|--|
|  | wodociągowa<br><i>water supply</i>                         | kanalizacyjna <sup>a</sup><br><i>sewage<sup>a</sup></i> | wodociągowe<br><i>water supply system</i>  | kanalizacyjne<br><i>sewage system</i> | w dam <sup>3</sup><br><i>in dam<sup>3</sup></i>  | na 1 mieszkańca w m <sup>3</sup><br><i>per capita in m<sup>3</sup></i> |  |
|  | stan w dniu 31 XII   |   | as of 31 XII   |                                       |  |  |  |
| POWIAT TARNOWSKI (dok.)  |  |   |  |                                       |  |  |  |
| Gminy miejsko-wiejskie (dok.):<br><i>Urban-rural gminas (cont.):</i> |  |   |  |                                       |  |  |  |
| Ryglice .....  | -  | 26,5  | -  | 381                                   | -  | x  | 23   |
| w tym miasto<br><i>of which city</i>                                 | -  | 21,2  | -  | 299                                   | -  | x  | 21   |
| Tuchów .....   | 136,0  | 62,4  | 2452   | 817                                   | 274,0  | 15,1   | 149  |
| w tym miasto<br><i>of which city</i>                                 | 35,6   | 52,8  | 954  | 673                                   | 135,1  | 20,2   | 136  |
| Wojnicz .....  | 100,3  | 27,4  | 2437   | 281                                   | 217,4  | 16,4   | 66   |
| w tym miasto<br><i>of which city</i>                                 | 19,9   | 26,4  | 714  | 259                                   | 73,4   | 21,5   | 62   |
| Zakliczyn .....  | 4,5  | 56,3  | 12   | 902                                   | 4,7  | 0,4  | 102  |
| w tym miasto<br><i>of which city</i>                                 | -  | 20,8  | -  | 408                                   | -  | x  | 56   |
| Żabno .....  | 189,3  | 90,7  | 4314   | 1419                                  | 518,8  | 27,2   | 267  |
| w tym miasto<br><i>of which city</i>                                 | 22,3   | 26,0  | 909  | 478                                   | 121,1  | 28,3   | 66   |
| Gminy wiejskie:<br><i>Rural gminas:</i>                              |  |   |  |                                       |  |  |  |
| Gromnik .....  | 96,8   | 28,5  | 1214   | 520                                   | 85,5   | 9,8  | 49   |
| Lisia Góra .....   | 149,1  | 116,3   | 3614   | 2439                                  | 365,3  | 25,0   | 259  |
| Pleśna .....   | 81,7   | 61,1  | 1399   | 1005                                  | 106,3  | 9,0  | 100  |
| Rzepiennik Strzyżewski .....   | -  | -   | -  | -                                     | -  | x  | -  |
| Skrzyszów .....  | 68,9   | 119,1   | 1203   | 1993                                  | 136,3  | 9,9  | 243  |
| Szerzyny .....   | 44,0   | 34,0  | 629  | 388                                   | 61,0   | 7,6  | 36   |
| Tarnów .....   | 188,7  | 214,4   | 5173   | 3672                                  | 612,7  | 24,8   | 614  |
| Wierzchosławice .....  | 95,4   | 184,2   | 2529   | 2373                                  | 228,6  | 21,5   | 222  |
| Wietrzychowice .....   | 55,7   | 34,3  | 970  | 308                                   | 103,2  | 25,2   | 35   |
| Miasto na prawach powiatu<br><i>City with powiat status</i>          |  |   |  |                                       |  |  |  |
| Tarnów .....   | 299,6  | 341,1   | 11055  | 7503                                  | 4034,5   | 35,6   | 6739   |
| a łącznie z kolektorami.<br><i>a Including collectors.</i>           |  |   |  |                                       |  |  |  |

TABL. 2 (40). SIEĆ GAZOWA ORAZ ODBIORCY I ZUŻYCIE GAZU Z SIECI W GOSPODARSTWACH DOMOWYCH W 2012 R.  
GAS SUPPLY SYSTEM AS WELL AS CONSUMERS AND CONSUMPTION OF GAS FROM GAS SUPPLY SYSTEM IN HOUSEHOLDS IN 2012

| WYSZCZEGÓLNIENIE<br>SPECIFICATION                           | Sieć rozdzielcza <sup>a</sup><br>w km<br><i>Distribution network<sup>a</sup><br/>in km</i> | Przyłącza prowadzące do budynków <sup>ab</sup><br>w szt.<br><i>Connections leading to buildings<sup>ab</sup><br/>in pcs</i> | Odbiorcy gazu z sieci <sup>ac</sup><br><i>Consumers of gas from gas supply system<sup>ac</sup></i> | Zużycie gazu z sieci <sup>d</sup><br><i>Consumption of gas from gas supply system<sup>d</sup></i> |  |
|---|--|---|--|---|--|
|   |  |   |  | w tys. m <sup>3</sup><br><i>in thous. m<sup>3</sup></i>   | na 1 mieszkańca w m <sup>3</sup><br><i>per capita in m<sup>3</sup></i> |
| <b>WOJEWÓDZTWO .....<br/>VOIVODSHIP</b>                     | <b>20911,4</b>   | <b>412831</b>   | <b>701166</b>  | <b>416942,3</b>   | <b>124,4</b>   |
| <b>Podregion krakowski .....<br/>Subregion</b>              | <b>6119,2</b>  | <b>126716</b>   | <b>131087</b>  | <b>103108,7</b>   | <b>147,2</b>   |
| Powiaty:<br><i>Powiats:</i>                                 |  |   |  |   |  |
| bocheński .....   | 1083,7   | 23138   | 24729  | 14724,2   | 141,5  |
| krakowski .....   | 2559,6   | 57151   | 56527  | 48907,6   | 185,8  |
| miechowski .....  | 133,8  | 1573  | 746  | 562,4   | 11,2   |
| myślenicki .....  | 918,4  | 17673   | 18445  | 12473,5   | 101,4  |
| proszowicki .....   | 238,4  | 2225  | 1540   | 1261,7  | 28,7   |
| wielicki .....  | 1185,3   | 24956   | 29100  | 25179,3   | 217,0  |
| <b>Podregion m. Kraków .....<br/>Subregion</b>              | <b>1533,2</b>  | <b>36893</b>  | <b>250451</b>  | <b>139817,5</b>   | <b>184,2</b>   |
| Miasto na prawach powiatu<br><i>City with powiat status</i> |  |   |  |   |  |
| Kraków .....  | 1533,2   | 36893   | 250451   | 139817,5  | 184,2  |
| <b>Podregion nowosądecki .....<br/>Subregion</b>            | <b>4494,7</b>  | <b>78468</b>  | <b>94093</b>   | <b>59000,0</b>  | <b>75,0</b>  |
| Powiaty:<br><i>Powiats:</i>                                 |  |   |  |   |  |
| gorlicki .....  | 1061,5   | 17297   | 21686  | 10745,9   | 98,3   |
| limanowski .....  | 1201,8   | 18720   | 16247  | 9729  | 76,2   |
| nowosądecki .....   | 1457,4   | 23376   | 25148  | 15788,6   | 75,4   |
| nowotarski .....  | 425,1  | 8420  | 4938   | 6273,3  | 33,2   |

a Stan w dniu 31 XII. b Łącznie z połączeniami prowadzącymi do budynków niemieszkalnych. c Łącznie z korzystającymi z gazomierzy zbiorczych. d W jednostkach naturalnych, według których następuje rozliczenie z odbiorcami.

a As of 31 XII. b Including with connections leading to non-residential buildings. c Including consumers using collective gas-meters. d Consumption of gas in natural units on the basis of which settlements with clients occur.



TABL. 2 (40). **SIEĆ GAZOWA ORAZ ODBIORCY I ZUŻYCIE GAZU Z SIECI W GOSPODARSTWACH DOMOWYCH W 2012 R. (dok.)**  
**GAS SUPPLY SYSTEM AS WELL AS CONSUMERS AND CONSUMPTION OF GAS FROM GAS SUPPLY SYSTEM IN HOUSEHOLDS IN 2012 (cont.)**

| WYSZCZEGÓLNIENIE<br>SPECIFICATION                               | Sieć rozdzielcza <sup>a</sup><br>w km<br>Distribution network <sup>a</sup><br>in km | Przyłącza prowadzące do budynków <sup>ab</sup><br>w szt.<br>Connections leading to buildings <sup>ab</sup><br>in pcs | Odbiorcy gazu z sieci <sup>ac</sup><br>Consumers of gas from gas supply system <sup>ac</sup> | Zużycie gazu z sieci <sup>d</sup><br>Consumption of gas from gas supply system <sup>d</sup> |  |
|---|---|--|--|---|--|
|   |   |  |  | w tys. m <sup>3</sup><br>in thous. m <sup>3</sup>   | na 1 mieszkańca w m <sup>3</sup><br>per capita in m <sup>3</sup> |
| <b>Podregion nowosądecki (dok.)</b><br><i>Subregion (cont.)</i> |   |  |  |   |  |
| Powiaty (dok.):<br><i>Powiats (cont.):</i>                      |   |  |  |   |  |
| tatrzański .....  | 66,6  | 1414   | 1111   | 2670,3  | 39,5   |
| Miasto na prawach powiatu<br><i>City with powiat status</i>     |   |  |  |   |  |
| Nowy Sącz .....   | 282,1   | 9241   | 24963  | 13792,9   | 163,7  |
| <b>Podregion oświęcimski .....</b><br><i>Subregion</i>          | <b>4065,4</b>   | <b>86020</b>   | <b>126959</b>  | <b>57742,7</b>  | <b>90,2</b>  |
| Powiaty:<br><i>Powiats:</i>                                     |   |  |  |   |  |
| chrzanowski .....   | 706,6   | 18341  | 31127  | 12852,3   | 100,6  |
| olkuski .....   | 753,6   | 18386  | 26089  | 11690,6   | 102,1  |
| oświęcimski .....   | 986,9   | 21454  | 39776  | 16987,5   | 109,6  |
| suski .....   | 85,6  | 1229   | 809  | 957,1   | 11,4   |
| wadowicki .....   | 1532,7  | 26610  | 29158  | 15255,2   | 96,3   |
| <b>Podregion tarnowski .....</b><br><i>Subregion</i>            | <b>4698,9</b>   | <b>84734</b>   | <b>98576</b>   | <b>57273,4</b>  | <b>123,5</b>   |
| Powiaty:<br><i>Powiats:</i>                                     |   |  |  |   |  |
| brzeski .....   | 1007,8  | 18903  | 19343  | 11219   | 121,3  |
| dąbrowski .....   | 801,9   | 9509   | 9648   | 5921,9  | 99,6   |
| tarnowski .....   | 2530,1  | 41650  | 34801  | 22568,9   | 113,6  |
| Miasto na prawach powiatu<br><i>City with powiat status</i>     |   |  |  |   |  |
| Tarnów .....  | 359,1   | 14672  | 34784  | 17563,6   | 155,2  |

a Stan w dniu 31 XII. b Łącznie z połączeniami prowadzącymi do budynków niemieszkalnych. c Łącznie z korzystającymi z gazomierzy zbiorczych. d W jednostkach naturalnych, według których następuje rozliczenie z odbiorcami.

a As of 31 XII. b Including with connections leading to non-residential buildings. c Including consumers using collective gas-meters. d Consumption of gas in natural units on the basis of which settlements with clients occur.

TABL. 3 (41). ODBIORCY ORAZ ŻYCIĘ ENERGII ELEKTRYCZNEJ W GOSPODARSTWACH  
DOMOWYCH<sup>a</sup> W 2012 R.  
CONSUMERS AND CONSUMPTION OF ELECTRICITY IN HOUSEHOLDS<sup>a</sup> IN 2012

| WYSZCZEGÓLNIENIE<br>SPECIFICATION                    | Odbiorcy energii<br>elektrycznej <sup>b</sup><br>Consumers of<br>electricity <sup>b</sup> | Żyćie energii elektrycznej Consumption of electricity |                               |   |
|--|---|---|-------------------------------|---|
|  |   | w GWh<br>in GWh                                       | na 1 mieszkańca<br>per capita | na 1 odbiorcę <sup>c</sup><br>per consumer <sup>c</sup> |
|  |   |   | w kWh in kWh                  |   |
| <b>WOJEWÓDZTWO .....<br/>VOIVODSHIP</b>              | <b>1212395</b>  | <b>2714,3</b>   | <b>810,2</b>                  | <b>2238,8</b>   |
| <b>Podregion krakowski .....<br/>Subregion</b>       | <b>236104</b>   | <b>621,1</b>  | <b>886,7</b>                  | <b>2630,7</b>   |
| Powiaty:<br>Powiats:                                 |   |   |                               |   |
| bocheński .....                                      | 35374   | 72,0  | 691,9                         | 2035,6  |
| krakowski .....                                      | 89510   | 259,6   | 986,3                         | 2900,5  |
| miechowski .....                                     | 18635   | 39,2  | 780,4                         | 2102,3  |
| myślenicki .....                                     | 37963   | 94,9  | 771,5                         | 2499,1  |
| proszowicki .....                                    | 14234   | 41,0  | 931,4                         | 2877,6  |
| wielicki .....                                       | 40388   | 114,5   | 986,6                         | 2834,9  |
| <b>Podregion m. Kraków .....<br/>Subregion</b>       | <b>353545</b>   | <b>769,8</b>  | <b>1014,1</b>                 | <b>2177,5</b>   |
| Miasto na prawach powiatu<br>City with powiat status |   |   |                               |   |
| Kraków .....   | 353545  | 769,8   | 1014,1                        | 2177,5  |
| <b>Podregion nowosądecki .....<br/>Subregion</b>     | <b>245489</b>   | <b>570,9</b>  | <b>725,2</b>                  | <b>2325,3</b>   |
| Powiaty:<br>Powiats:                                 |   |   |                               |   |
| gorlicki .....                                       | 33318   | 68,3  | 624,7                         | 2048,8  |
| limanowski .....                                     | 36221   | 81,9  | 641,4                         | 2261,8  |
| nowosądecki .....                                    | 59534   | 137,1   | 655,3                         | 2303,7  |
| nowotarski .....                                     | 58899   | 138,8   | 734,6                         | 2357,2  |
| tatrzański .....                                     | 27581   | 84,4  | 1247,4                        | 3059,8  |
| Miasto na prawach powiatu<br>City with powiat status |   |   |                               |   |
| Nowy Sącz .....                                      | 29936   | 60,3  | 715,7                         | 2014,0  |
| <b>Podregion oświęcimski .....<br/>Subregion</b>     | <b>228049</b>   | <b>476,9</b>  | <b>745,3</b>                  | <b>2091,0</b>   |
| Powiaty:<br>Powiats:                                 |   |   |                               |   |
| chrzanowski .....                                    | 48307   | 105,5   | 825,9                         | 2183,7  |
| olkuski .....  | 42200   | 91,6  | 799,7                         | 2170,7  |
| oświęcimski .....                                    | 54806   | 108,8   | 701,9                         | 1985,5  |
| suski .....  | 29916   | 59,9  | 713,0                         | 2002,7  |
| wadowicki .....                                      | 52820   | 111,0   | 700,6                         | 2102,3  |
| <b>Podregion tarnowski .....<br/>Subregion</b>       | <b>149208</b>   | <b>275,6</b>  | <b>594,3</b>                  | <b>1847,1</b>   |
| Powiaty:<br>Powiats:                                 |   |   |                               |   |
| brzeski .....  | 29849   | 57,1  | 617,0                         | 1912,0  |
| dąbrowski .....                                      | 17822   | 30,4  | 512,2                         | 1708,4  |
| tarnowski .....                                      | 58624   | 118,9   | 598,6                         | 2028,2  |
| Miasto na prawach powiatu<br>City with powiat status |   |   |                               |   |
| Tarnów .....   | 42913   | 69,2  | 611,2                         | 1612,2  |

a Łącznie z gospodarstwami domowymi, których głównym źródłem utrzymania jest dochód z użytkowanego gospodarstwa indywidualnego w rolnictwie. b Stan w dniu 31 XII. c Do przeliczeń przyjęto liczbę odbiorców według stanu w dniu 31 XII.

Źródło: dane Ministerstwa Gospodarki.

a Including households, in which the main source of maintenance is income from a private farm in agriculture. b As of 31 XII. c The number of consumers as of 31 XII was used in calculations.

Source: data of the Ministry of Economy.

TABL. 4 (42). **ODPADY KOMUNALNE ZMIESZANE, NIECZYSTOŚCI CIEKŁE I SKŁADOWISKA W 2012 R.**  
**MIXED MUNICIPAL WASTE, LIQUID WASTE AND LANDFILL SITES IN 2012**

| WYSZCZEGÓLNIENIE<br>SPECIFICATION                           | Zebrane odpady komunalne<br>zmieszane <sup>ab</sup><br><i>Mixed municipal waste collected<sup>ab</sup></i> |  |              | Nieczystości ciekłe<br>wywiezione <sup>ac</sup><br><i>Liquid waste<sup>ac</sup> removed</i> |   | Czynne składowiska<br>kontrolowane<br>(stan w dniu 31 XII)<br><i>Controlled landfill<br/>sites in operation<br/>(as of 31 XII)</i> |   |
|---|--|--|--------------|---|---|--|---|
|   | ogółem<br><i>total</i>   | w tym z gospodarstw<br>domowych<br><i>of which from<br/>households</i> |              | ogółem<br><i>total</i>  | w tym<br>z gospodarstw<br>domowych<br><i>of which<br/>from<br/>house-<br/>holds</i> | liczba<br><i>number</i>  | powierz-<br>chnia w ha<br><i>area in ha</i> |
|   | w tys. t<br><i>in thous. t</i>   | na 1<br>mieszkańca<br>w kg<br><i>per capita<br/>in kg</i>              |              | w dm <sup>3</sup><br><i>in dm<sup>3</sup></i>   |   |  |   |
| <b>WOJEWÓDZTWO .....</b><br><b>VOIVODSHIP</b>               | <b>608,8</b>   | <b>396,9</b>   | <b>118,5</b> | <b>1495,5</b>   | <b>912,9</b>  | <b>27</b>  | <b>96,5</b>                                 |
| <b>Podregion krakowski .....</b><br><i>Subregion</i>        | <b>104,3</b>   | <b>67,2</b>  | <b>96,0</b>  | <b>635,4</b>  | <b>408,6</b>  | <b>7</b>   | <b>13,6</b>                                 |
| Powiaty: <i>Powiats:</i>                                    |  |  |              |   |   |  |   |
| bocheński .....   | 13,6   | 7,5  | 71,7         | 25,6  | 17,2  | 2  | 1,8   |
| krakowski .....   | 43,1   | 27,6   | 104,7        | 337,3   | 210,4   | -  | -   |
| miechowski .....  | 5,6  | 4,1  | 81,5         | 26,7  | 18,0  | 1  | 0,7   |
| myślenicki .....  | 16,9   | 10,8   | 87,5         | 32,9  | 21,3  | 2  | 2,8   |
| proszowicki .....   | 5,3  | 3,5  | 79,5         | 44,3  | 27,6  | 1  | 4,0   |
| wielicki .....  | 19,8   | 13,8   | 119,2        | 168,8   | 114,1   | 1  | 4,3   |
| <b>Podregion m. Kraków .....</b><br><i>Subregion</i>        | <b>217,5</b>   | <b>132,3</b>   | <b>174,2</b> | <b>311,9</b>  | <b>172,5</b>  | <b>1</b>   | <b>10,8</b>                                 |
| Miasto na prawach powiatu<br><i>City with powiat status</i> |  |  |              |   |   |  |   |
| Kraków .....  | 217,5  | 132,3  | 174,2        | 311,9   | 172,5   | 1  | 10,8  |
| <b>Podregion nowosądecki .....</b><br><i>Subregion</i>      | <b>110,1</b>   | <b>76,4</b>  | <b>97,0</b>  | <b>232,4</b>  | <b>128,1</b>  | <b>7</b>   | <b>15,7</b>                                 |
| Powiaty: <i>Powiats:</i>                                    |  |  |              |   |   |  |   |
| gorlicki .....  | 16,6   | 13,0   | 118,9        | 16,0  | 5,6   | 1  | 3,1   |
| limanowski .....  | 14,2   | 10,1   | 79,0         | 35,3  | 18,0  | -  | -   |
| nowosądecki .....   | 19,2   | 13,3   | 63,5         | 82,7  | 41,6  | 3  | 5,1   |
| nowotarski .....  | 19,9   | 14,8   | 78,3         | 49,1  | 34,0  | 1  | 1,2   |
| tatrzański .....  | 18,3   | 12,5   | 184,9        | 21,1  | 9,5   | 1  | 2,3   |
| Miasto na prawach powiatu<br><i>City with powiat status</i> |  |  |              |   |   |  |   |
| Nowy Sącz .....   | 21,9   | 12,7   | 150,7        | 28,2  | 19,4  | 1  | 4,0   |
| <b>Podregion oświęcimski .....</b><br><i>Subregion</i>      | <b>112,8</b>   | <b>79,4</b>  | <b>124,1</b> | <b>205,8</b>  | <b>143,4</b>  | <b>9</b>   | <b>41,5</b>                                 |
| Powiaty: <i>Powiats:</i>                                    |  |  |              |   |   |  |   |
| chrzanowski .....   | 27,5   | 20,0   | 156,4        | 50,4  | 41,6  | 2  | 7,2   |
| olkuski .....   | 23,8   | 18,4   | 160,5        | 65,2  | 45,4  | 1  | 13,9  |
| oświęcimski .....   | 32,7   | 20,3   | 131,2        | 50,2  | 28,7  | 3  | 14,7  |
| suski .....   | 10,0   | 7,2  | 85,6         | 22,1  | 16,0  | 1  | 2,3   |
| wadowicki .....   | 18,9   | 13,5   | 85,2         | 17,9  | 11,8  | 2  | 3,4   |
| <b>Podregion tarnowski .....</b><br><i>Subregion</i>        | <b>64,0</b>  | <b>41,7</b>  | <b>89,9</b>  | <b>110,0</b>  | <b>60,3</b>   | <b>3</b>   | <b>14,9</b>                                 |
| Powiaty: <i>Powiats:</i>                                    |  |  |              |   |   |  |   |
| brzeski .....   | 9,7  | 6,5  | 70,4         | 14,6  | 5,9   | -  | -   |
| dąbrowski .....   | 4,8  | 3,2  | 53,1         | 8,0   | 2,1   | 1  | 1,8   |
| tarnowski .....   | 21,2   | 15,1   | 76,0         | 76,7  | 46,6  | -  | -   |
| Miasto na prawach powiatu<br><i>City with powiat status</i> |  |  |              |   |   |  |   |
| Tarnów .....  | 28,3   | 16,9   | 149,8        | 10,8  | 5,7   | 2  | 13,1  |

a Dane szacunkowe. b Dane nie obejmują odpadów komunalnych zebranych selektywnie. c Gromadzone przejściowo w zbiornikach bezodpływowych.

a Estimated data. b Data do not include municipal waste collected separately. c Collected temporarily in cesspools.

TABL. 5 (43). ZASOBY MIESZKANIOWE<sup>a</sup> W 2012 R.

Stan w dniu 31 XII  
 DWELLING STOCKS<sup>a</sup> IN 2012  
 As of 31 XII

| WYSZCZEGÓLNIENIE<br>SPECIFICATION                     | Mieszkania<br>Dwellings | Izby<br>Rooms  | Powierzchnia<br>użytkowa<br>mieszkań<br>w m <sup>2</sup><br>Useful floor<br>area of<br>dwellings<br>in m <sup>2</sup> | Przeciętna Average   |   |                    |   |                          |
|---|-------------------------|----------------|---|--|---|--------------------|---|--------------------------|
|   |                         |                |   | liczba izb<br>w miesz-<br>kaniu<br>number of<br>rooms in<br>a dwelling | liczba osób <sup>b</sup> na<br>number of persons <sup>b</sup> |                    | powierzchnia użytkowa<br>w m <sup>2</sup><br>useful floor area<br>in m <sup>2</sup> |                          |
|   |                         |                |   |  | 1 mieszka-<br>nie<br>per dwelling                             | 1 izbę<br>per room | 1 mieszka-<br>nia<br>per dwelling   | na 1 osobę<br>per person |
| <b>WOJEWÓDZTWO .....</b><br><b>VOIVODSHIP</b>         | <b>1102542</b>          | <b>4305320</b> | <b>84860156</b>   | <b>3,90</b>  | <b>3,04</b>   | <b>0,78</b>        | <b>77,0</b>   | <b>25,3</b>              |
| <b>Podregion krakowski ....</b><br><i>Subregion</i>   | <b>208592</b>           | <b>911269</b>  | <b>19433556</b>   | <b>4,37</b>  | <b>3,37</b>   | <b>0,77</b>        | <b>93,2</b>   | <b>27,6</b>              |
| POWIAT BOCHEŃSKI ....                                 | 30209                   | 131421         | 2691782   | 4,35   | 3,46  | 0,79               | 89,1  | 25,8                     |
| Gminy miejskie:<br><i>Urban gminas:</i>               |                         |                |   |  |   |                    |   |                          |
| Bochnia .....   | 10059                   | 40410          | 753202  | 4,02   | 3,01  | 0,75               | 74,9  | 24,9                     |
| Gminy miejsko-wiejskie:<br><i>Urban-rural gminas:</i> |                         |                |   |  |   |                    |   |                          |
| Nowy Wiśnicz .....                                    | 3692                    | 16727          | 361101  | 4,53   | 3,65  | 0,80               | 97,8  | 26,8                     |
| w tym miasto .....                                    | 766                     | 3701           | 77207   | 4,83   | 3,61  | 0,75               | 100,8   | 27,9                     |
| <i>of which city</i>                                  |                         |                |   |  |   |                    |   |                          |
| Gminy wiejskie:<br><i>Rural gminas:</i>               |                         |                |   |  |   |                    |   |                          |
| Bochnia .....   | 5254                    | 24382          | 526567  | 4,64   | 3,63  | 0,78               | 100,2   | 27,6                     |
| Drwinia .....   | 1691                    | 7762           | 160906  | 4,59   | 3,87  | 0,84               | 95,2  | 24,6                     |
| Lipnica Murowana .....                                | 1516                    | 6508           | 141777  | 4,29   | 3,66  | 0,85               | 93,5  | 25,5                     |
| Łapanów .....   | 2237                    | 9649           | 201904  | 4,31   | 3,47  | 0,81               | 90,3  | 26,0                     |
| Rzezawa .....   | 3090                    | 13782          | 277568  | 4,46   | 3,58  | 0,80               | 89,8  | 25,1                     |
| Trzciana .....  | 1390                    | 6333           | 143102  | 4,56   | 3,85  | 0,85               | 103,0   | 26,7                     |
| Żegocina .....  | 1280                    | 5868           | 125655  | 4,58   | 4,11  | 0,90               | 98,2  | 23,9                     |
| POWIAT KRAKOWSKI ....                                 | 80466                   | 352849         | 7675740   | 4,39   | 3,29  | 0,75               | 95,4  | 29,0                     |
| Gminy miejsko-wiejskie:<br><i>Urban-rural gminas:</i> |                         |                |   |  |   |                    |   |                          |
| Krzeszowice .....                                     | 10481                   | 40805          | 798594  | 3,89   | 3,10  | 0,80               | 76,2  | 24,6                     |
| w tym miasto .....                                    | 3882                    | 14002          | 253660  | 3,61   | 2,65  | 0,73               | 65,3  | 24,7                     |
| <i>of which city</i>                                  |                         |                |   |  |   |                    |   |                          |
| Skala .....   | 3200                    | 14466          | 302816  | 4,52   | 3,21  | 0,71               | 94,6  | 29,5                     |
| w tym miasto .....                                    | 1162                    | 5417           | 108643  | 4,66   | 3,22  | 0,69               | 93,5  | 29,0                     |
| <i>of which city</i>                                  |                         |                |   |  |   |                    |   |                          |
| Skawina .....   | 12993                   | 50630          | 986491  | 3,90   | 3,31  | 0,85               | 75,9  | 22,9                     |
| w tym miasto .....                                    | 8087                    | 28452          | 519389  | 3,52   | 3,00  | 0,85               | 64,2  | 21,4                     |
| <i>of which city</i>                                  |                         |                |   |  |   |                    |   |                          |
| Słomniki .....  | 4374                    | 17686          | 372400  | 4,04   | 3,15  | 0,78               | 85,1  | 27,0                     |
| w tym miasto .....                                    | 1567                    | 6079           | 116807  | 3,88   | 2,83  | 0,73               | 74,5  | 26,3                     |
| <i>of which city</i>                                  |                         |                |   |  |   |                    |   |                          |

a Na podstawie bilansu zasobów mieszkaniowych. b Patrz uwagi ogólne, ust. 1 na str. 217.

a Based on balance of dwelling stocks. b See general notes, item 1 on page 217.

TABL. 5 (43). ZASOBY MIESZKANIOWE<sup>a</sup> W 2012 R. (cd.)

Stan w dniu 31 XII

DWELLING STOCKS<sup>a</sup> IN 2012 (cont.)

As of 31 XII

| WYSZCZEGÓLNIENIE<br>SPECIFICATION                             | Mieszkania<br>Dwellings | Izby<br>Rooms | Powierzchnia<br>użytkowa<br>mieszkań<br>w m <sup>2</sup><br>Useful floor<br>area of<br>dwellings<br>in m <sup>2</sup> | Przeciętna Average   |   |                    |   |                          |
|---|-------------------------|---------------|---|--|---|--------------------|---|--------------------------|
|   |                         |               |   | liczba izb<br>w miesz-<br>kaniu<br>number of<br>rooms in<br>a dwelling | liczba osób <sup>b</sup> na<br>number of persons <sup>b</sup> |                    | powierzchnia użytkowa<br>w m <sup>2</sup><br>useful floor area<br>in m <sup>2</sup> |                          |
|   |                         |               |   |  | 1 mieszka-<br>nie<br>per dwelling                             | 1 izbę<br>per room | 1 mieszka-<br>nia<br>per dwelling   | na 1 osobę<br>per person |
| POWIAT KRAKOWSKI (dok.)                                       |                         |               |   |  |   |                    |   |                          |
| Gminy miejsko-wiejskie (dok.):<br>Urban-rural gminas (cont.): |                         |               |   |  |   |                    |   |                          |
| Świątniki Górne .....   | 2514                    | 11031         | 239944  | 4,39   | 3,79  | 0,86               | 95,4  | 25,2                     |
| w tym miasto .....  | 654                     | 2925          | 60143   | 4,47   | 3,61  | 0,81               | 92,0  | 25,4                     |
| of which city   |                         |               |   |  |   |                    |   |                          |
| Gminy wiejskie:<br>Rural gminas:                              |                         |               |   |  |   |                    |   |                          |
| Czernichów .....  | 4503                    | 19031         | 426211  | 4,23   | 3,08  | 0,73               | 94,7  | 30,7                     |
| Igolomia-Wawrzeńczyce   | 2018                    | 9774          | 221248  | 4,84   | 3,84  | 0,79               | 109,6   | 28,5                     |
| Iwanowice .....   | 2727                    | 11808         | 260949  | 4,33   | 3,21  | 0,74               | 95,7  | 29,9                     |
| Jerzmanowice-Przegonia  | 2878                    | 12937         | 256185  | 4,50   | 3,71  | 0,83               | 89,0  | 24,0                     |
| Kocmyrzów-Luborzyca ..  | 4318                    | 20306         | 465108  | 4,70   | 3,37  | 0,72               | 107,7   | 32,0                     |
| Liszki .....  | 4682                    | 20957         | 457406  | 4,48   | 3,52  | 0,79               | 97,7  | 27,8                     |
| Michałowice .....   | 3009                    | 14960         | 367292  | 4,97   | 3,17  | 0,64               | 122,1   | 38,5                     |
| Mogilany .....  | 3726                    | 17643         | 417010  | 4,74   | 3,47  | 0,73               | 111,9   | 32,3                     |
| Sułoszowa .....   | 1722                    | 7065          | 151380  | 4,10   | 3,39  | 0,83               | 87,9  | 26,0                     |
| Wielka Wieś .....   | 3274                    | 16639         | 377783  | 5,08   | 3,28  | 0,65               | 115,4   | 35,1                     |
| Zabierzów .....   | 7641                    | 35696         | 806337  | 4,67   | 3,25  | 0,69               | 105,5   | 32,5                     |
| Zielonki .....  | 6406                    | 31415         | 768586  | 4,90   | 3,07  | 0,63               | 120,0   | 39,1                     |
| POWIAT MIECHOWSKI   | 16884                   | 66121         | 1368482   | 3,92   | 2,97  | 0,76               | 81,1  | 27,3                     |
| Gminy miejsko-wiejskie:<br>Urban-rural gminas:                |                         |               |   |  |   |                    |   |                          |
| Miechów .....   | 6808                    | 26204         | 506087  | 3,85   | 2,93  | 0,76               | 74,3  | 25,4                     |
| w tym miasto .....  | 4339                    | 16299         | 297788  | 3,76   | 2,73  | 0,73               | 68,6  | 25,1                     |
| of which city   |                         |               |   |  |   |                    |   |                          |
| Gminy wiejskie:<br>Rural gminas:                              |                         |               |   |  |   |                    |   |                          |
| Charsznica .....  | 2479                    | 10250         | 218097  | 4,13   | 3,10  | 0,75               | 88,0  | 28,4                     |
| Golcza .....  | 1936                    | 7667          | 164226  | 3,96   | 3,21  | 0,81               | 84,8  | 26,4                     |
| Kozłów .....  | 1663                    | 6413          | 135034  | 3,86   | 2,86  | 0,74               | 81,2  | 28,4                     |
| Książ Wielki .....  | 1943                    | 7282          | 159939  | 3,75   | 2,72  | 0,73               | 82,3  | 30,3                     |
| Raclawice .....   | 815                     | 3267          | 72928   | 4,01   | 3,05  | 0,76               | 89,5  | 29,3                     |
| Słaboszów .....   | 1240                    | 5038          | 112171  | 4,06   | 3,01  | 0,74               | 90,5  | 30,1                     |

a Na podstawie bilansu zasobów mieszkaniowych. b Patrz uwagi ogólne, ust. 1 na str. 217.

a Based on balance of dwelling stocks. b See general notes, item 1 on page 217.

TABL. 5 (43). ZASOBY MIESZKANIOWE<sup>a</sup> W 2012 R. (cd.)

Stan w dniu 31 XII  
 DWELLING STOCKS<sup>a</sup> IN 2012 (cont.)  
 As of 31 XII

| WYSZCZEGÓLNIENIE<br>SPECIFICATION              | Mieszkania<br>Dwellings | Izby<br>Rooms | Powierzchnia użytkowa mieszkań w m <sup>2</sup><br>Useful floor area of dwellings in m <sup>2</sup> | Przeciętna Average                                       |   |                    |   |                          |
|--|-------------------------|---------------|---|--|---|--------------------|---|--------------------------|
|  |                         |               |   | liczba izb w mieszkaniu<br>number of rooms in a dwelling | liczba osób <sup>b</sup> na<br>number of persons <sup>b</sup> |                    | powierzchnia użytkowa w m <sup>2</sup><br>useful floor area in m <sup>2</sup> |                          |
|  |                         |               |   |  | 1 mieszkanie<br>per dwelling                                  | 1 izbę<br>per room | 1 mieszkanie<br>per dwelling  | na 1 osobę<br>per person |
| POWIAT MYŚLENICKI ...                          | 32827                   | 145731        | 3057227   | 4,44   | 3,76  | 0,85               | 93,1  | 24,8                     |
| Gminy miejsko-wiejskie:<br>Urban-rural gminas: |                         |               |   |  |   |                    |   |                          |
| Dobczyce .....                                 | 4123                    | 18564         | 397766  | 4,50   | 3,64  | 0,81               | 96,5  | 26,5                     |
| w tym miasto<br>of which city                  | 1817                    | 8194          | 168651  | 4,51   | 3,53  | 0,78               | 92,8  | 26,3                     |
| Myślenice .....                                | 11894                   | 51900         | 1081100   | 4,36   | 3,60  | 0,83               | 90,9  | 25,2                     |
| w tym miasto<br>of which city                  | 5797                    | 23732         | 466666  | 4,09   | 3,17  | 0,77               | 80,5  | 25,4                     |
| Sułkowice .....                                | 3669                    | 16598         | 343542  | 4,52   | 3,97  | 0,88               | 93,6  | 23,6                     |
| w tym miasto<br>of which city                  | 1631                    | 7313          | 146619  | 4,48   | 4,01  | 0,89               | 89,9  | 22,4                     |
| Gminy wiejskie:<br>Rural gminas:               |                         |               |   |  |   |                    |   |                          |
| Lubień .....                                   | 2464                    | 11155         | 230710  | 4,53   | 4,00  | 0,88               | 93,6  | 23,4                     |
| Pcim .....                                     | 2596                    | 11590         | 236998  | 4,46   | 4,18  | 0,94               | 91,3  | 21,9                     |
| Raciechowice .....                             | 1698                    | 7304          | 155129  | 4,30   | 3,60  | 0,84               | 91,4  | 25,4                     |
| Siepraw .....                                  | 2426                    | 11220         | 244702  | 4,62   | 3,46  | 0,75               | 100,9   | 29,2                     |
| Tokarnia .....                                 | 2067                    | 8974          | 186097  | 4,34   | 4,15  | 0,96               | 90,0  | 21,7                     |
| Wiśniowa .....                                 | 1890                    | 8426          | 181183  | 4,46   | 3,79  | 0,85               | 95,9  | 25,3                     |
| POWIAT PROSZOWICKI                             | 12710                   | 55542         | 1261392   | 4,37   | 3,46  | 0,79               | 99,2  | 28,7                     |
| Gminy miejsko-wiejskie:<br>Urban-rural gminas: |                         |               |   |  |   |                    |   |                          |
| Nowe Brzesko .....                             | 1594                    | 7209          | 161337  | 4,52   | 3,66  | 0,81               | 101,2   | 27,7                     |
| w tym miasto<br>of which city                  | 512                     | 2309          | 50604   | 4,51   | 3,25  | 0,72               | 98,8  | 30,4                     |
| Proszowice .....                               | 5057                    | 21144         | 464870  | 4,18   | 3,26  | 0,78               | 91,9  | 28,2                     |
| w tym miasto<br>of which city                  | 2269                    | 8489          | 166162  | 3,74   | 2,75  | 0,74               | 73,2  | 26,6                     |
| Gminy wiejskie:<br>Rural gminas:               |                         |               |   |  |   |                    |   |                          |
| Koniusza .....                                 | 2301                    | 10790         | 255294  | 4,69   | 3,83  | 0,82               | 110,9   | 28,9                     |
| Koszyce .....                                  | 1829                    | 7754          | 167148  | 4,24   | 3,12  | 0,74               | 91,4  | 29,3                     |
| Pałecznica .....                               | 952                     | 4454          | 110864  | 4,68   | 3,84  | 0,82               | 116,5   | 30,3                     |
| Radziemice .....                               | 977                     | 4191          | 101879  | 4,29   | 3,54  | 0,83               | 104,3   | 29,4                     |

a Na podstawie bilansu zasobów mieszkaniowych. b Patrz uwagi ogólne, ust. 1 na str. 217.

a Based on balance of dwelling stocks. b See general notes, item 1 on page 217.

TABL. 5 (43). ZASOBY MIESZKANIOWE<sup>a</sup> W 2012 R. (cd.)

Stan w dniu 31 XII

DWELLING STOCKS<sup>a</sup> IN 2012 (cont.)

As of 31 XII

| WYSZCZEGÓLNIENIE<br>SPECIFICATION                           | Mieszkania<br>Dwellings | Izby<br>Rooms  | Powierz-<br>chnia<br>użytkowa<br>mieszkań<br>w m <sup>2</sup><br><i>Useful floor<br/>area of<br/>dwellings<br/>in m<sup>2</sup></i> | Przeciętna Average  |   |                    |  |                          |
|---|-------------------------|----------------|---|---|---|--------------------|--|--------------------------|
|   |                         |                |   | liczba izb<br>w miesz-<br>kaniu<br><i>number of<br/>rooms in<br/>a dwelling</i> | liczba osób <sup>b</sup> na<br><i>number of persons<sup>b</sup></i> |                    | powierzchnia użytkowa<br>w m <sup>2</sup><br><i>useful floor area<br/>in m<sup>2</sup></i> |                          |
|   |                         |                |   |   | 1 mieszka-<br>nie<br>per dwelling                                   | 1 izbę<br>per room | 1 mieszka-<br>nia<br>per dwelling  | na 1 osobę<br>per person |
| POWIAT WIELICKI .....                                       | 35496                   | 159605         | 3378933   | 4,50  | 3,29  | 0,73               | 95,2   | 28,9                     |
| Gminy miejsko-wiejskie:<br><i>Urban-rural gminas:</i>       |                         |                |   |   |   |                    |  |                          |
| Niepolomice .....   | 7284                    | 35037          | 763729  | 4,81  | 3,44  | 0,72               | 104,9  | 30,5                     |
| w tym miasto .....  | 3230                    | 15830          | 355442  | 4,90  | 3,25  | 0,66               | 110,0  | 33,9                     |
| <i>of which city</i>  |                         |                |   |   |   |                    |  |                          |
| Wieliczka .....   | 17669                   | 76298          | 1592284   | 4,32  | 3,08  | 0,71               | 90,1   | 29,3                     |
| w tym miasto .....  | 7797                    | 30537          | 607421  | 3,92  | 2,69  | 0,69               | 77,9   | 28,9                     |
| <i>of which city</i>  |                         |                |   |   |   |                    |  |                          |
| Gminy wiejskie:<br><i>Rural gminas:</i>                     |                         |                |   |   |   |                    |  |                          |
| Biskupice .....   | 2676                    | 12344          | 271215  | 4,61  | 3,54  | 0,77               | 101,4  | 28,6                     |
| Gdów .....  | 4885                    | 22086          | 461908  | 4,52  | 3,56  | 0,79               | 94,6   | 26,6                     |
| Kłaj .....  | 2982                    | 13840          | 289797  | 4,64  | 3,52  | 0,76               | 97,2   | 27,6                     |
| <b>Podregion m. Kraków</b> .....                            | <b>339449</b>           | <b>1083137</b> | <b>19540891</b>   | <b>3,19</b>   | <b>2,23</b>   | <b>0,70</b>        | <b>57,6</b>  | <b>25,8</b>              |
| <i>Subregion</i>  |                         |                |   |   |   |                    |  |                          |
| Miasto na prawach powiatu<br><i>City with powiat status</i> |                         |                |   |   |   |                    |  |                          |
| Kraków .....  | 339449                  | 1083137        | 19540891  | 3,19  | 2,23  | 0,70               | 57,6   | 25,8                     |
| <b>Podregion<br/>nowosądecki</b> .....                      | <b>218679</b>           | <b>934188</b>  | <b>18745130</b>   | <b>4,27</b>   | <b>3,61</b>   | <b>0,84</b>        | <b>85,7</b>  | <b>23,8</b>              |
| <i>Subregion</i>  |                         |                |   |   |   |                    |  |                          |
| POWIAT GORLIICKI .....                                      | 30709                   | 127019         | 2487005   | 4,14  | 3,56  | 0,86               | 81,0   | 22,8                     |
| Gminy miejskie:<br><i>Urban gminas:</i>                     |                         |                |   |   |   |                    |  |                          |
| Gorlice .....   | 9654                    | 36217          | 633511  | 3,75  | 2,96  | 0,79               | 65,6   | 22,2                     |
| Gminy miejsko-wiejskie:<br><i>Urban-rural gminas:</i>       |                         |                |   |   |   |                    |  |                          |
| Biecz .....   | 4557                    | 18918          | 368150  | 4,15  | 3,74  | 0,90               | 80,8   | 21,6                     |
| w tym miasto .....  | 1400                    | 5752           | 109497  | 4,11  | 3,36  | 0,82               | 78,2   | 23,3                     |
| <i>of which city</i>  |                         |                |   |   |   |                    |  |                          |
| Bobowa .....  | 2183                    | 9730           | 208648  | 4,46  | 4,38  | 0,98               | 95,6   | 21,8                     |
| w tym miasto .....  | 741                     | 3564           | 73578   | 4,81  | 4,04  | 0,84               | 99,3   | 24,6                     |
| <i>of which city</i>  |                         |                |   |   |   |                    |  |                          |

a Na podstawie bilansu zasobów mieszkaniowych. b Patrz uwagi ogólne, ust. 1 na str. 217.

a Based on balance of dwelling stocks. b See general notes, item 1 on page 217.

TABL. 5 (43). ZASOBY MIESZKANIOWE<sup>a</sup> W 2012 R. (cd.)

Stan w dniu 31 XII  
 DWELLING STOCKS<sup>a</sup> IN 2012 (cont.)  
 As of 31 XII

| WYSZCZEGÓLNIENIE<br>SPECIFICATION | Mieszkania<br>Dwellings | Izby<br>Rooms | Powierzchnia<br>użytkowa<br>mieszkań<br>w m <sup>2</sup><br>Useful floor<br>area of<br>dwellings<br>in m <sup>2</sup> | Przeciętna Average   |   |                    |   |                          |
|-----------------------------------|-------------------------|---------------|---|--|---|--------------------|---|--------------------------|
|                                   |                         |               |   | liczba izb<br>w miesz-<br>kaniu<br>number of<br>rooms in<br>a dwelling | liczba osób <sup>b</sup> na<br>number of persons <sup>b</sup> |                    | powierzchnia użytkowa<br>w m <sup>2</sup><br>useful floor area<br>in m <sup>2</sup> |                          |
|                                   |                         |               |   |  | 1 mieszka-<br>nie<br>per dwelling                             | 1 izbę<br>per room | 1 mieszka-<br>nia<br>per dwelling   | na 1 osobę<br>per person |
| POWIAT GORLICKI (dok.)            |                         |               |   |  |   |                    |   |                          |
| Gminy wiejskie:<br>Rural gminas:  |                         |               |   |  |   |                    |   |                          |
| Gorlice .....                     | 4415                    | 19960         | 416177  | 4,52   | 3,86  | 0,85               | 94,3  | 24,4                     |
| Lipinki .....                     | 1914                    | 8177          | 160568  | 4,27   | 3,55  | 0,83               | 83,9  | 23,6                     |
| Łużna .....                       | 2153                    | 9145          | 188385  | 4,25   | 3,90  | 0,92               | 87,5  | 22,5                     |
| Moszczenica .....                 | 1182                    | 4999          | 103173  | 4,23   | 4,13  | 0,98               | 87,3  | 21,1                     |
| Ropa .....                        | 1346                    | 5759          | 119533  | 4,28   | 3,96  | 0,93               | 88,8  | 22,4                     |
| Sękowa .....                      | 1425                    | 6084          | 126774  | 4,27   | 3,45  | 0,81               | 89,0  | 25,8                     |
| Uście Gorlickie .....             | 1880                    | 8030          | 162086  | 4,27   | 3,57  | 0,84               | 86,2  | 24,1                     |
| POWIAT LIMANOWSKI ..              | 32465                   | 137196        | 2849678   | 4,23   | 3,94  | 0,93               | 87,8  | 22,3                     |
| Gminy miejskie:<br>Urban gminas:  |                         |               |   |  |   |                    |   |                          |
| Limanowa .....                    | 4374                    | 18468         | 357038  | 4,22   | 3,46  | 0,82               | 81,6  | 23,6                     |
| Mszana Dolna .....                | 2276                    | 10313         | 200426  | 4,53   | 3,46  | 0,76               | 88,1  | 25,4                     |
| Gminy wiejskie:<br>Rural gminas:  |                         |               |   |  |   |                    |   |                          |
| Dobra .....                       | 2686                    | 11394         | 237412  | 4,24   | 3,62  | 0,85               | 88,4  | 24,4                     |
| Jodłownik .....                   | 2268                    | 9422          | 195116  | 4,15   | 3,70  | 0,89               | 86,0  | 23,3                     |
| Kamienica .....                   | 1994                    | 8085          | 170117  | 4,05   | 3,87  | 0,95               | 85,3  | 22,1                     |
| Laskowa .....                     | 1822                    | 7856          | 167215  | 4,31   | 4,31  | 1,00               | 91,8  | 21,3                     |
| Limanowa .....                    | 5993                    | 24774         | 511643  | 4,13   | 4,06  | 0,98               | 85,4  | 21,0                     |
| Łukowica .....                    | 2369                    | 9446          | 205189  | 3,99   | 4,12  | 1,03               | 86,6  | 21,0                     |
| Mszana Dolna .....                | 4115                    | 17730         | 379122  | 4,31   | 4,19  | 0,97               | 92,1  | 22,0                     |
| Niedźwiedz .....                  | 1677                    | 7629          | 169201  | 4,55   | 4,27  | 0,94               | 100,9   | 23,6                     |
| Słopnice .....                    | 1290                    | 5303          | 115135  | 4,11   | 4,96  | 1,21               | 89,3  | 18,0                     |
| Tymbark .....                     | 1601                    | 6776          | 142064  | 4,23   | 4,04  | 0,95               | 88,7  | 22,0                     |
| POWIAT NOWOSĄDE-<br>CKI .....     | 51627                   | 218401        | 4554876   | 4,23   | 4,07  | 0,96               | 88,2  | 21,7                     |
| Gminy miejskie:<br>Urban gminas:  |                         |               |   |  |   |                    |   |                          |
| Grybów .....                      | 1867                    | 7204          | 136107  | 3,86   | 3,31  | 0,86               | 72,9  | 22,0                     |

a Na podstawie bilansu zasobów mieszkaniowych. b Patrz uwagi ogólne, ust. 1 na str. 217.

a Based on balance of dwelling stocks. b See general notes, item 1 on page 217.



TABL. 5 (43). ZASOBY MIESZKANIOWE<sup>a</sup> W 2012 R. (cd.)

Stan w dniu 31 XII

DWELLING STOCKS<sup>a</sup> IN 2012 (cont.)

As of 31 XII

| WYSZCZEGÓLNIENIE<br>SPECIFICATION                     | Mieszkania<br>Dwellings | Izby<br>Rooms | Powierzchnia<br>użytkowa<br>mieszkań<br>w m <sup>2</sup><br><i>Useful floor<br/>area of<br/>dwellings<br/>in m<sup>2</sup></i> | Przeciętna Average  |   |                           |  |                                 |
|---|-------------------------|---------------|--|---|---|---------------------------|--|---------------------------------|
|   |                         |               |  | liczba izb<br>w miesz-<br>kaniu<br><i>number of<br/>rooms in<br/>a dwelling</i> | liczba osób <sup>b</sup> na<br><i>number of persons<sup>b</sup></i> |                           | powierzchnia użytkowa<br>w m <sup>2</sup><br><i>useful floor area<br/>in m<sup>2</sup></i> |                                 |
|   |                         |               |  |   | 1 mieszka-<br>nie<br><i>per dwelling</i>                            | 1 izbę<br><i>per room</i> | 1 mieszka-<br>nia<br><i>per dwelling</i>   | na 1 osobę<br><i>per person</i> |
| POWIAT NOWOSĄDECKI (dok.)                             |                         |               |  |   |   |                           |  |                                 |
| Gminy miejsko-wiejskie:<br><i>Urban-rural gminas:</i> |                         |               |  |   |   |                           |  |                                 |
| Krynica-Zdrój .....                                   | 6036                    | 23506         | 429185   | 3,89  | 2,81  | 0,72                      | 71,1   | 25,3                            |
| w tym miasto .....                                    | 4760                    | 17302         | 302245   | 3,63  | 2,35  | 0,65                      | 63,5   | 27,0                            |
| <i>of which city</i>                                  |                         |               |  |   |   |                           |  |                                 |
| Muszyna .....   | 3239                    | 14171         | 263532   | 4,38  | 3,63  | 0,83                      | 81,4   | 22,4                            |
| w tym miasto .....                                    | 1605                    | 6791          | 120688   | 4,23  | 3,19  | 0,75                      | 75,2   | 23,6                            |
| <i>of which city</i>                                  |                         |               |  |   |   |                           |  |                                 |
| Piwniczna-Zdrój .....                                 | 2679                    | 11345         | 218799   | 4,23  | 3,99  | 0,94                      | 81,7   | 20,5                            |
| w tym miasto .....                                    | 1626                    | 6904          | 131624   | 4,25  | 3,69  | 0,87                      | 80,9   | 22,0                            |
| <i>of which city</i>                                  |                         |               |  |   |   |                           |  |                                 |
| Stary Sącz .....                                      | 6045                    | 26111         | 527790   | 4,32  | 3,86  | 0,89                      | 87,3   | 22,6                            |
| w tym miasto .....                                    | 2694                    | 11658         | 224258   | 4,33  | 3,39  | 0,78                      | 83,2   | 24,6                            |
| <i>of which city</i>                                  |                         |               |  |   |   |                           |  |                                 |
| Gminy wiejskie:<br><i>Rural gminas:</i>               |                         |               |  |   |   |                           |  |                                 |
| Chelmiec .....  | 6273                    | 28360         | 633453   | 4,52  | 4,29  | 0,95                      | 101,0  | 23,6                            |
| Gródek nad Dunajcem ..                                | 2560                    | 10238         | 219242   | 4,00  | 3,58  | 0,90                      | 85,6   | 23,9                            |
| Grybów .....  | 5283                    | 21826         | 495847   | 4,13  | 4,58  | 1,11                      | 93,9   | 20,5                            |
| Kamionka Wielka .....                                 | 2193                    | 9778          | 213806   | 4,46  | 4,53  | 1,02                      | 97,5   | 21,5                            |
| Korzenna .....  | 2802                    | 11600         | 263098   | 4,14  | 5,00  | 1,21                      | 93,9   | 18,8                            |
| Łabowa .....  | 1230                    | 5274          | 116379   | 4,29  | 4,64  | 1,08                      | 94,6   | 20,4                            |
| Łącko .....   | 3642                    | 15102         | 310277   | 4,15  | 4,37  | 1,05                      | 85,2   | 19,5                            |
| Łososina Dolna .....                                  | 2179                    | 9898          | 224273   | 4,54  | 4,87  | 1,07                      | 102,9  | 21,2                            |
| Nawojowa .....  | 1817                    | 7723          | 163423   | 4,25  | 4,55  | 1,07                      | 89,9   | 19,8                            |
| Podegrodzie .....                                     | 2922                    | 12370         | 262555   | 4,23  | 4,27  | 1,01                      | 89,9   | 21,0                            |
| Rytko .....   | 860                     | 3895          | 77110  | 4,53  | 4,47  | 0,99                      | 89,7   | 20,1                            |
| POWIAT NOWOTARSKI                                     | 50984                   | 226788        | 4585073  | 4,45  | 3,71  | 0,83                      | 89,9   | 24,2                            |
| Gminy miejskie:<br><i>Urban gminas:</i>               |                         |               |  |   |   |                           |  |                                 |
| Nowy Targ .....                                       | 10816                   | 42305         | 799517   | 3,91  | 3,13  | 0,80                      | 73,9   | 23,7                            |

a Na podstawie bilansu zasobów mieszkaniowych. b Patrz uwagi ogólne, ust. 1 na str. 217.

a Based on balance of dwelling stocks. b See general notes, item 1 on page 217.

TABL. 5 (43). ZASOBY MIESZKANIOWE<sup>a</sup> W 2012 R. (cd.)

Stan w dniu 31 XII  
 DWELLING STOCKS<sup>a</sup> IN 2012 (cont.)  
 As of 31 XII

| WYSZCZEGÓLNIENIE<br>SPECIFICATION                    | Mieszkania<br>Dwellings | Izby<br>Rooms | Powierzchnia użytkowa mieszkań w m <sup>2</sup><br>Useful floor area of dwellings in m <sup>2</sup> | Przeciętna Average                                       |   |                    |   |                          |
|--|-------------------------|---------------|---|--|---|--------------------|---|--------------------------|
|  |                         |               |   | liczba izb w mieszkaniu<br>number of rooms in a dwelling | liczba osób <sup>b</sup> na<br>number of persons <sup>b</sup> |                    | powierzchnia użytkowa w m <sup>2</sup><br>useful floor area in m <sup>2</sup> |                          |
|  |                         |               |   |  | 1 mieszkanie<br>per dwelling                                  | 1 izbę<br>per room | 1 mieszkanie<br>per dwelling  | na 1 osobę<br>per person |
| POWIAT NOWOTARSKI (dok.)                             |                         |               |   |  |   |                    |   |                          |
| Gminy miejsko-wiejskie:<br>Urban-rural gminas:       |                         |               |   |  |   |                    |   |                          |
| Rabka-Zdrój .....                                    | 5300                    | 22465         | 426810  | 4,24   | 3,30  | 0,78               | 80,5  | 24,4                     |
| w tym miasto .....                                   | 4316                    | 18047         | 339449  | 4,18   | 3,06  | 0,73               | 78,6  | 25,7                     |
| of which city  |                         |               |   |  |   |                    |   |                          |
| Szczawnica .....                                     | 2534                    | 11857         | 215555  | 4,68   | 2,93  | 0,63               | 85,1  | 29,0                     |
| w tym miasto .....                                   | 2099                    | 9841          | 176239  | 4,69   | 2,83  | 0,60               | 84,0  | 29,7                     |
| of which city  |                         |               |   |  |   |                    |   |                          |
| Gminy wiejskie:<br>Rural gminas:                     |                         |               |   |  |   |                    |   |                          |
| Czarny Dunajec .....                                 | 5117                    | 22144         | 472157  | 4,33   | 4,30  | 0,99               | 92,3  | 21,5                     |
| Czorsztyn .....                                      | 1923                    | 10627         | 204835  | 5,53   | 3,90  | 0,71               | 106,5   | 27,3                     |
| Jablonka .....                                       | 5219                    | 22845         | 502926  | 4,38   | 3,43  | 0,78               | 96,4  | 28,1                     |
| Krościenko nad Dunajcem .....                        | 2019                    | 9563          | 189691  | 4,74   | 3,32  | 0,70               | 94,0  | 28,3                     |
| Lipnica Wielka .....                                 | 1373                    | 6326          | 130768  | 4,61   | 4,31  | 0,94               | 95,2  | 22,1                     |
| Łąpsze Niżne .....                                   | 2226                    | 11201         | 232406  | 5,03   | 4,11  | 0,82               | 104,4   | 25,4                     |
| Nowy Targ .....                                      | 5289                    | 25526         | 534207  | 4,83   | 4,42  | 0,92               | 101,0   | 22,9                     |
| Ochothnica Dolna .....                               | 2099                    | 10267         | 216203  | 4,89   | 3,98  | 0,81               | 103,0   | 25,9                     |
| Raba Wyżna .....                                     | 3534                    | 15727         | 321832  | 4,45   | 4,10  | 0,92               | 91,1  | 22,2                     |
| Spytkowice .....                                     | 1036                    | 4695          | 106916  | 4,53   | 4,25  | 0,94               | 103,2   | 24,3                     |
| Szaflary .....                                       | 2499                    | 11240         | 231250  | 4,50   | 4,31  | 0,96               | 92,5  | 21,4                     |
| POWIAT TATRZAŃSKI ...                                | 23764                   | 111883        | 2149196   | 4,71   | 2,85  | 0,61               | 90,4  | 31,7                     |
| Gminy miejskie:<br>Urban gminas:                     |                         |               |   |  |   |                    |   |                          |
| Zakopane .....                                       | 12203                   | 50372         | 931442  | 4,13   | 2,28  | 0,55               | 76,3  | 33,5                     |
| Gminy wiejskie:<br>Rural gminas:                     |                         |               |   |  |   |                    |   |                          |
| Biały Dunajec .....                                  | 1847                    | 9013          | 176849  | 4,88   | 3,82  | 0,78               | 95,7  | 25,0                     |
| Bukowina Tatrzańska ....                             | 3319                    | 18914         | 372663  | 5,70   | 3,92  | 0,69               | 112,3   | 28,6                     |
| Kościelisko .....                                    | 3215                    | 14792         | 305551  | 4,60   | 2,67  | 0,58               | 95,0  | 35,6                     |
| Poronin .....  | 3180                    | 18792         | 362691  | 5,91   | 3,56  | 0,60               | 114,1   | 32,0                     |
| Miasto na prawach powiatu<br>City with powiat status |                         |               |   |  |   |                    |   |                          |
| Nowy Sącz .....                                      | 29130                   | 112901        | 2119302   | 3,88   | 2,89  | 0,75               | 72,8  | 25,2                     |

a Na podstawie bilansu zasobów mieszkaniowych. b Patrz uwagi ogólne, ust. 1 na str. 217.

a Based on balance of dwelling stocks. b See general notes, item 1 on page 217.

TABL. 5 (43). ZASOBY MIESZKANIOWE<sup>a</sup> W 2012 R. (cd.)

Stan w dniu 31 XII

DWELLING STOCKS<sup>a</sup> IN 2012 (cont.)

As of 31 XII

| WYSZCZEGÓLNIENIE<br>SPECIFICATION              | Mieszkania<br>Dwellings | Izby<br>Rooms | Powierzchnia<br>użytkowa<br>mieszkań<br>w m <sup>2</sup><br>Useful floor<br>area of<br>dwellings<br>in m <sup>2</sup> | Przeciętna Average   |   |                    |   |                          |
|--|-------------------------|---------------|---|--|---|--------------------|---|--------------------------|
|  |                         |               |   | liczba izb<br>w miesz-<br>kaniu<br>number of<br>rooms in<br>a dwelling | liczba osób <sup>b</sup> na<br>number of persons <sup>b</sup> |                    | powierzchnia użytkowa<br>w m <sup>2</sup><br>useful floor area<br>in m <sup>2</sup> |                          |
|  |                         |               |   |  | 1 mieszka-<br>nie<br>per dwelling                             | 1 izbę<br>per room | 1 mieszka-<br>nia<br>per dwelling   | na 1 osobę<br>per person |
| <b>Podregion oświęcimski</b><br>Subregion      | <b>199275</b>           | <b>823415</b> | <b>15956046</b>   | <b>4,13</b>  | <b>3,21</b>   | <b>0,78</b>        | <b>80,1</b>   | <b>24,9</b>              |
| POWIAT CHRZANOW-<br>SKI .....                  | 43259                   | 170533        | 3151569   | 3,94   | 2,95  | 0,75               | 72,9  | 24,7                     |
| Gminy miejsko-wiejskie:<br>Urban-rural gminas: |                         |               |   |  |   |                    |   |                          |
| Alwernia .....                                 | 4064                    | 17210         | 354278  | 4,23   | 3,15  | 0,74               | 87,2  | 27,7                     |
| w tym miasto .....                             | 1196                    | 4851          | 91515   | 4,06   | 2,89  | 0,71               | 76,5  | 26,5                     |
| of which city                                  |                         |               |   |  |   |                    |   |                          |
| Chrzanów .....                                 | 17968                   | 65083         | 1145585   | 3,62   | 2,70  | 0,75               | 63,8  | 23,6                     |
| w tym miasto .....                             | 14897                   | 51521         | 882164  | 3,46   | 2,58  | 0,75               | 59,2  | 23,0                     |
| of which city                                  |                         |               |   |  |   |                    |   |                          |
| Libiąż .....                                   | 7067                    | 30781         | 553674  | 4,36   | 3,23  | 0,74               | 78,3  | 24,3                     |
| w tym miasto .....                             | 5556                    | 23399         | 411703  | 4,21   | 3,13  | 0,74               | 74,1  | 23,7                     |
| of which city                                  |                         |               |   |  |   |                    |   |                          |
| Trzebinia .....                                | 11529                   | 45128         | 852056  | 3,91   | 2,99  | 0,76               | 73,9  | 24,7                     |
| w tym miasto .....                             | 7379                    | 26154         | 481882  | 3,54   | 2,75  | 0,78               | 65,3  | 23,7                     |
| of which city                                  |                         |               |   |  |   |                    |   |                          |
| Gminy wiejskie:<br>Rural gminas:               |                         |               |   |  |   |                    |   |                          |
| Babice .....                                   | 2631                    | 12331         | 245976  | 4,69   | 3,42  | 0,73               | 93,5  | 27,3                     |
| POWIAT OLKUSKI .....                           | 37254                   | 153143        | 2854383   | 4,11   | 3,07  | 0,75               | 76,6  | 24,9                     |
| Gminy miejskie:<br>Urban gminas:               |                         |               |   |  |   |                    |   |                          |
| Bukowno .....                                  | 3871                    | 15789         | 289003  | 4,08   | 2,71  | 0,66               | 74,7  | 27,6                     |
| Gminy miejsko-wiejskie:<br>Urban-rural gminas: |                         |               |   |  |   |                    |   |                          |
| Olkuszczyk .....                               | 15899                   | 63468         | 1124882   | 3,99   | 3,16  | 0,79               | 70,8  | 22,4                     |
| w tym miasto .....                             | 12531                   | 47422         | 790606  | 3,78   | 2,95  | 0,78               | 63,1  | 21,4                     |
| of which city                                  |                         |               |   |  |   |                    |   |                          |

a Na podstawie bilansu zasobów mieszkaniowych. b Patrz uwagi ogólne, ust. 1 na str. 217.

a Based on balance of dwelling stocks. b See general notes, item 1 on page 217.

TABL. 5 (43). ZASOBY MIESZKANIOWE<sup>a</sup> W 2012 R. (cd.)

Stan w dniu 31 XII

DWELLING STOCKS<sup>a</sup> IN 2012 (cont.)

As of 31 XII

| WYSZCZEGÓLNIENIE<br>SPECIFICATION                             | Mieszkania<br>Dwellings | Izby<br>Rooms | Powierzchnia użytkowa mieszkań w m <sup>2</sup><br>Useful floor area of dwellings in m <sup>2</sup> | Przeciętna Average                                       |   |                    |   |                          |  |
|---|-------------------------|---------------|---|--|---|--------------------|---|--------------------------|--|
|   |                         |               |   | liczba izb w mieszkaniu<br>number of rooms in a dwelling | liczba osób <sup>b</sup> na<br>number of persons <sup>b</sup> |                    | powierzchnia użytkowa w m <sup>2</sup><br>useful floor area in m <sup>2</sup> |                          |  |
|   |                         |               |   |  | 1 mieszkanie<br>per dwelling                                  | 1 izbę<br>per room | 1 mieszkanie<br>per dwelling  | na 1 osobę<br>per person |  |
| POWIAT OLKUSKI (dok.)   |                         |               |   |  |   |                    |   |                          |  |
| Gminy miejsko-wiejskie (dok.):<br>Urban-rural gminas (cont.): |                         |               |   |  |   |                    |   |                          |  |
| Wolbrom .....   | 7505                    | 31233         | 610093  | 4,16   | 3,13  | 0,75               | 81,3  | 26,0                     |  |
| w tym miasto .....  | 3302                    | 12446         | 214629  | 3,77   | 2,70  | 0,72               | 65,0  | 24,0                     |  |
| of which city   |                         |               |   |  |   |                    |   |                          |  |
| Gminy wiejskie:<br>Rural gminas:                              |                         |               |   |  |   |                    |   |                          |  |
| Bolesław .....  | 2565                    | 11201         | 221944  | 4,37   | 3,06  | 0,70               | 86,5  | 28,3                     |  |
| Klucze .....  | 5186                    | 22042         | 407659  | 4,25   | 2,95  | 0,69               | 78,6  | 26,6                     |  |
| Trzyciąż .....  | 2228                    | 9410          | 200802  | 4,22   | 3,19  | 0,76               | 90,1  | 28,2                     |  |
| POWIAT OŚWIĘCIMSKI  | 49658                   | 201126        | 3867714   | 4,05   | 3,12  | 0,77               | 77,9  | 24,9                     |  |
| Gminy miejskie:<br>Urban gminas:                              |                         |               |   |  |   |                    |   |                          |  |
| Oświęcim .....  | 15981                   | 53457         | 902104  | 3,35   | 2,50  | 0,75               | 56,4  | 22,6                     |  |
| Gminy miejsko-wiejskie:<br>Urban-rural gminas:                |                         |               |   |  |   |                    |   |                          |  |
| Brzeszcze .....   | 7458                    | 29678         | 581520  | 3,98   | 2,91  | 0,73               | 78,0  | 26,8                     |  |
| w tym miasto .....  | 4320                    | 15975         | 299614  | 3,70   | 2,71  | 0,73               | 69,4  | 25,6                     |  |
| of which city   |                         |               |   |  |   |                    |   |                          |  |
| Chelmek .....   | 4321                    | 17538         | 312378  | 4,06   | 3,03  | 0,75               | 72,3  | 23,9                     |  |
| w tym miasto .....  | 3211                    | 12311         | 208372  | 3,83   | 2,87  | 0,75               | 64,9  | 22,6                     |  |
| of which city   |                         |               |   |  |   |                    |   |                          |  |
| Kęty .....  | 9543                    | 40877         | 801327  | 4,28   | 3,59  | 0,84               | 84,0  | 23,4                     |  |
| w tym miasto .....  | 5877                    | 23753         | 438639  | 4,04   | 3,26  | 0,81               | 74,6  | 22,9                     |  |
| of which city   |                         |               |   |  |   |                    |   |                          |  |
| Zator .....   | 2460                    | 10990         | 228871  | 4,47   | 3,78  | 0,85               | 93,0  | 24,6                     |  |
| w tym miasto .....  | 1034                    | 4639          | 90804   | 4,49   | 3,57  | 0,80               | 87,8  | 24,6                     |  |
| of which city   |                         |               |   |  |   |                    |   |                          |  |

a Na podstawie bilansu zasobów mieszkaniowych. b Patrz uwagi ogólne, ust. 1 na str. 217.

a Based on balance of dwelling stocks. b See general notes, item 1 on page 217.

TABL. 5 (43). ZASOBY MIESZKANIOWE<sup>a</sup> W 2012 R. (cd.)

Stan w dniu 31 XII

DWELLING STOCKS<sup>a</sup> IN 2012 (cont.)

As of 31 XII

| WYSZCZEGÓLNIENIE<br>SPECIFICATION              | Mieszkania<br>Dwellings | Izby<br>Rooms | Powierzchnia<br>użytkowa<br>mieszkań<br>w m <sup>2</sup><br>Useful floor<br>area of<br>dwellings<br>in m <sup>2</sup> | Przeciętna Average   |   |                    |   |                          |
|--|-------------------------|---------------|---|--|---|--------------------|---|--------------------------|
|  |                         |               |   | liczba izb<br>w miesz-<br>kaniu<br>number of<br>rooms in<br>a dwelling | liczba osób <sup>b</sup> na<br>number of persons <sup>b</sup> |                    | powierzchnia użytkowa<br>w m <sup>2</sup><br>useful floor area<br>in m <sup>2</sup> |                          |
|  |                         |               |   |  | 1 mieszka-<br>nie<br>per dwelling                             | 1 izbę<br>per room | 1 mieszka-<br>nia<br>per dwelling   | na 1 osobę<br>per person |
| POWIAT OŚWIĘCIMSKI (dok.)                      |                         |               |   |  |   |                    |   |                          |
| Gminy wiejskie:<br>Rural gminas:               |                         |               |   |  |   |                    |   |                          |
| Osiek .....                                    | 1975                    | 9402          | 194752  | 4,76   | 4,08  | 0,86               | 98,6  | 24,2                     |
| Oświęcim .....                                 | 5127                    | 25481         | 546259  | 4,97   | 3,46  | 0,70               | 106,5   | 30,8                     |
| Polanka Wielka .....                           | 1125                    | 5726          | 126920  | 5,09   | 3,78  | 0,74               | 112,8   | 29,9                     |
| Przeciszów .....                               | 1668                    | 7977          | 173583  | 4,78   | 4,06  | 0,85               | 104,1   | 25,6                     |
| POWIAT SUSKI .....                             | 24099                   | 106391        | 2155025   | 4,41   | 3,48  | 0,79               | 89,4  | 25,7                     |
| Gminy miejskie:<br>Urban gminas:               |                         |               |   |  |   |                    |   |                          |
| Jordanów .....                                 | 1728                    | 7294          | 139945  | 4,22   | 3,12  | 0,74               | 81,0  | 26,0                     |
| Sucha Beskidzka .....                          | 3130                    | 13163         | 259428  | 4,21   | 3,03  | 0,72               | 82,9  | 27,3                     |
| Gminy miejsko-wiejskie:<br>Urban-rural gminas: |                         |               |   |  |   |                    |   |                          |
| Maków Podhalański .....                        | 4796                    | 21341         | 424692  | 4,45   | 3,41  | 0,77               | 88,6  | 26,0                     |
| w tym miasto .....                             | 2039                    | 8658          | 168388  | 4,25   | 2,97  | 0,70               | 82,6  | 27,9                     |
| of which city                                  |                         |               |   |  |   |                    |   |                          |
| Gminy wiejskie:<br>Rural gminas:               |                         |               |   |  |   |                    |   |                          |
| Budzów .....                                   | 2066                    | 9044          | 192239  | 4,38   | 4,21  | 0,96               | 93,0  | 22,1                     |
| Bystra-Sidzina .....                           | 1707                    | 7667          | 161541  | 4,49   | 3,96  | 0,88               | 94,6  | 23,9                     |
| Jordanów .....                                 | 2849                    | 12192         | 256126  | 4,28   | 3,78  | 0,88               | 89,9  | 23,8                     |
| Stryszawa .....                                | 3842                    | 16558         | 336403  | 4,31   | 3,06  | 0,71               | 87,6  | 28,6                     |
| Zawoja .....                                   | 2339                    | 11567         | 226812  | 4,95   | 3,88  | 0,79               | 97,0  | 25,0                     |
| Zembrzyce .....                                | 1642                    | 7565          | 157839  | 4,61   | 3,44  | 0,75               | 96,1  | 28,0                     |
| POWIAT WADOWICKI .....                         | 45005                   | 192222        | 3927355   | 4,27   | 3,53  | 0,83               | 87,3  | 24,7                     |
| Gminy miejsko-wiejskie:<br>Urban-rural gminas: |                         |               |   |  |   |                    |   |                          |
| Andrychów .....                                | 12857                   | 52049         | 993696  | 4,05   | 3,41  | 0,84               | 77,3  | 22,6                     |
| w tym miasto .....                             | 7169                    | 25609         | 436359  | 3,57   | 2,96  | 0,83               | 60,9  | 20,5                     |
| of which city                                  |                         |               |   |  |   |                    |   |                          |

a Na podstawie bilansu zasobów mieszkaniowych. b Patrz uwagi ogólne, ust. 1 na str. 217.

a Based on balance of dwelling stocks. b See general notes, item 1 on page 217.

TABL. 5 (43). ZASOBY MIESZKANIOWE<sup>a</sup> W 2012 R. (cd.)

Stan w dniu 31 XII  
 DWELLING STOCKS<sup>a</sup> IN 2012 (cont.)  
 As of 31 XII

| WYSZCZEGÓLNIENIE<br>SPECIFICATION                             | Mieszkania<br>Dwellings | Izby<br>Rooms | Powierzchnia użytkowa mieszkań w m <sup>2</sup><br>Useful floor area of dwellings in m <sup>2</sup> | Przeciętna Average                                       |   |                    |   |                          |
|---|-------------------------|---------------|---|--|---|--------------------|---|--------------------------|
|   |                         |               |   | liczba izb w mieszkaniu<br>number of rooms in a dwelling | liczba osób <sup>b</sup> na<br>number of persons <sup>b</sup> |                    | powierzchnia użytkowa w m <sup>2</sup><br>useful floor area in m <sup>2</sup> |                          |
|   |                         |               |   |  | 1 mieszkanie<br>per dwelling                                  | 1 izbę<br>per room | 1 mieszkanie<br>per dwelling  | na 1 osobę<br>per person |
| POWIAT WADOWICKI (dok.)                                       |                         |               |   |  |   |                    |   |                          |
| Gminy miejsko-wiejskie (dok.):<br>Urban-rural gminas (cont.): |                         |               |   |  |   |                    |   |                          |
| Kalwaria Zebrzydowska   | 5450                    | 24618         | 525791  | 4,52   | 3,64  | 0,81               | 96,5  | 26,5                     |
| w tym miasto .....<br>of which city                           | 1497                    | 6602          | 142577  | 4,41   | 3,08  | 0,70               | 95,2  | 30,9                     |
| Wadowice .....  | 11771                   | 48083         | 952735  | 4,08   | 3,23  | 0,79               | 80,9  | 25,0                     |
| w tym miasto .....<br>of which city                           | 6833                    | 25370         | 452999  | 3,71   | 2,83  | 0,76               | 66,3  | 23,4                     |
| Gminy wiejskie:<br>Rural gminas:                              |                         |               |   |  |   |                    |   |                          |
| Brzeźnica .....   | 2876                    | 12544         | 262129  | 4,36   | 3,49  | 0,80               | 91,1  | 26,1                     |
| Lanckorona .....  | 1653                    | 7078          | 141566  | 4,28   | 3,73  | 0,87               | 85,6  | 22,9                     |
| Mucharz .....   | 1160                    | 5329          | 117028  | 4,59   | 3,47  | 0,76               | 100,9   | 29,1                     |
| Spytkowice .....  | 2460                    | 12085         | 260389  | 4,91   | 4,12  | 0,84               | 105,8   | 25,7                     |
| Stryków .....   | 1895                    | 7868          | 173420  | 4,15   | 3,60  | 0,87               | 91,5  | 25,4                     |
| Tomice .....  | 2042                    | 9298          | 205974  | 4,55   | 3,79  | 0,83               | 100,9   | 26,6                     |
| Wieprz .....  | 2841                    | 13270         | 294627  | 4,67   | 4,23  | 0,91               | 103,7   | 24,5                     |
| <b>Podregion tarnowski .....<br/>Subregion</b>                | <b>136547</b>           | <b>553311</b> | <b>11184533</b>   | <b>4,05</b>  | <b>3,40</b>   | <b>0,84</b>        | <b>81,9</b>   | <b>24,1</b>              |
| POWIAT BRZESKI .....  | 26441                   | 112199        | 2356352   | 4,24   | 3,50  | 0,83               | 89,1  | 25,4                     |
| Gminy miejsko-wiejskie:<br>Urban-rural gminas:                |                         |               |   |  |   |                    |   |                          |
| Brzesko .....   | 10773                   | 45490         | 900766  | 4,22   | 3,37  | 0,80               | 83,6  | 24,8                     |
| w tym miasto .....<br>of which city                           | 5575                    | 22107         | 410107  | 3,97   | 3,08  | 0,78               | 73,6  | 23,9                     |
| Czchów .....  | 2668                    | 11327         | 249014  | 4,25   | 3,61  | 0,85               | 93,3  | 25,8                     |
| w tym miasto .....<br>of which city                           | 709                     | 3136          | 68197   | 4,42   | 3,33  | 0,75               | 96,2  | 28,8                     |

a Na podstawie bilansu zasobów mieszkaniowych. b Patrz uwagi ogólne, ust. 1 na str. 217.

a Based on balance of dwelling stocks. b See general notes, item 1 on page 217.

TABL. 5 (43). ZASOBY MIESZKANIOWE<sup>a</sup> W 2012 R. (cd.)

Stan w dniu 31 XII

DWELLING STOCKS<sup>a</sup> IN 2012 (cont.)

As of 31 XII

| WYSZCZEGÓLNIENIE<br>SPECIFICATION              | Mieszkania<br>Dwellings | Izby<br>Rooms | Powierzchnia<br>użytkowa<br>mieszkań<br>w m <sup>2</sup><br>Useful floor<br>area of<br>dwellings<br>in m <sup>2</sup> | Przeciętna Average   |   |                    |   |                          |
|--|-------------------------|---------------|---|--|---|--------------------|---|--------------------------|
|  |                         |               |   | liczba izb<br>w miesz-<br>kaniu<br>number of<br>rooms in<br>a dwelling | liczba osób <sup>b</sup> na<br>number of persons <sup>b</sup> |                    | powierzchnia użytkowa<br>w m <sup>2</sup><br>useful floor area<br>in m <sup>2</sup> |                          |
|  |                         |               |   |  | 1 mieszka-<br>nie<br>per dwelling                             | 1 izbę<br>per room | 1 mieszka-<br>nia<br>per dwelling   | na 1 osobę<br>per person |
| POWIAT BRZESKI (dok.)                          |                         |               |   |  |   |                    |   |                          |
| Gminy wiejskie:<br>Rural gminas:               |                         |               |   |  |   |                    |   |                          |
| Borzęcin .....                                 | 2400                    | 9888          | 214998  | 4,12   | 3,52  | 0,85               | 89,6  | 25,5                     |
| Dębno .....                                    | 3777                    | 16662         | 350191  | 4,41   | 3,83  | 0,87               | 92,7  | 24,2                     |
| Gnojnik .....                                  | 2367                    | 9648          | 211691  | 4,08   | 3,26  | 0,80               | 89,4  | 27,4                     |
| Iwkowa .....                                   | 1586                    | 7318          | 152761  | 4,61   | 3,94  | 0,85               | 96,3  | 24,4                     |
| Szczurowa .....                                | 2870                    | 11866         | 276931  | 4,13   | 3,40  | 0,82               | 96,5  | 28,3                     |
| POWIAT DĄBROWSKI ...                           | 16067                   | 66748         | 1430781   | 4,15   | 3,70  | 0,89               | 89,1  | 24,0                     |
| Gminy miejsko-wiejskie:<br>Urban-rural gminas: |                         |               |   |  |   |                    |   |                          |
| Dąbrowa Tarnowska .....                        | 5720                    | 24158         | 480164  | 4,22   | 3,69  | 0,87               | 83,9  | 22,8                     |
| w tym miasto<br>of which city                  | 3447                    | 14797         | 284171  | 4,29   | 3,44  | 0,80               | 82,4  | 24,0                     |
| Szczucin .....                                 | 3620                    | 15095         | 332625  | 4,17   | 3,68  | 0,88               | 91,9  | 25,0                     |
| w tym miasto<br>of which city                  | 1179                    | 5571          | 115575  | 4,73   | 3,54  | 0,75               | 98,0  | 27,7                     |
| Gminy wiejskie:<br>Rural gminas:               |                         |               |   |  |   |                    |   |                          |
| Bolesław .....                                 | 867                     | 3406          | 84982   | 3,93   | 3,22  | 0,82               | 98,0  | 30,4                     |
| Gręboszów .....                                | 1081                    | 4323          | 101099  | 4,00   | 3,20  | 0,80               | 93,5  | 29,2                     |
| Mędrzechów .....                               | 994                     | 3924          | 86488   | 3,95   | 3,57  | 0,90               | 87,0  | 24,4                     |
| Olesno .....                                   | 1958                    | 8585          | 195424  | 4,38   | 4,04  | 0,92               | 99,8  | 24,7                     |
| Radgoszcz .....                                | 1827                    | 7257          | 149999  | 3,97   | 4,04  | 1,02               | 82,1  | 20,3                     |
| POWIAT TARNOWSKI ...                           | 51548                   | 222050        | 4725787   | 4,31   | 3,86  | 0,90               | 91,7  | 23,7                     |
| Gminy miejsko-wiejskie:<br>Urban-rural gminas: |                         |               |   |  |   |                    |   |                          |
| Ciężkowice .....                               | 2946                    | 12458         | 260919  | 4,23   | 3,81  | 0,90               | 88,6  | 23,2                     |
| w tym miasto<br>of which city                  | 775                     | 3386          | 67931   | 4,37   | 3,20  | 0,73               | 87,7  | 27,4                     |
| Radłów .....                                   | 2684                    | 11249         | 237945  | 4,19   | 3,63  | 0,87               | 88,7  | 24,4                     |
| w tym miasto<br>of which city                  | 808                     | 3400          | 69065   | 4,21   | 3,39  | 0,81               | 85,5  | 25,2                     |

a Na podstawie bilansu zasobów mieszkaniowych. b Patrz uwagi ogólne, ust. 1 na str. 217.

a Based on balance of dwelling stocks. b See general notes, item 1 on page 217.

TABL. 5 (43). ZASOBY MIESZKANIOWE<sup>a</sup> W 2012 R. (dok.)

Stan w dniu 31 XII  
 DWELLING STOCKS<sup>a</sup> IN 2012 (cont.)  
 As of 31 XII

| WYSZCZEGÓLNIENIE<br>SPECIFICATION                             | Mieszkania<br>Dwellings | Izby<br>Rooms | Powierzchnia użytkowa mieszkań w m <sup>2</sup><br>Useful floor area of dwellings in m <sup>2</sup> | Przeciętna Average                                       |   |                    |   |                          |
|---|-------------------------|---------------|---|--|---|--------------------|---|--------------------------|
|   |                         |               |   | liczba izb w mieszkaniu<br>number of rooms in a dwelling | liczba osób <sup>b</sup> na<br>number of persons <sup>b</sup> |                    | powierzchnia użytkowa w m <sup>2</sup><br>useful floor area in m <sup>2</sup> |                          |
|   |                         |               |   |  | 1 mieszkanie<br>per dwelling                                  | 1 izbę<br>per room | 1 mieszkanie<br>per dwelling  | na 1 osobę<br>per person |
| POWIAT TARNOWSKI (dok.)                                       |                         |               |   |  |   |                    |   |                          |
| Gminy miejsko-wiejskie (dok.):<br>Urban-rural gminas (cont.): |                         |               |   |  |   |                    |   |                          |
| Ryglice .....   | 2970                    | 12293         | 276136  | 4,14   | 3,94  | 0,95               | 93,0  | 23,6                     |
| w tym miasto .....  | 795                     | 3454          | 74053   | 4,34   | 3,62  | 0,83               | 93,1  | 25,7                     |
| <i>of which city</i>  |                         |               |   |  |   |                    |   |                          |
| Tuchów .....  | 4496                    | 18832         | 384139  | 4,19   | 4,03  | 0,96               | 85,4  | 21,2                     |
| w tym miasto .....  | 1798                    | 7775          | 153991  | 4,32   | 3,74  | 0,87               | 85,6  | 22,9                     |
| <i>of which city</i>  |                         |               |   |  |   |                    |   |                          |
| Wojnicz .....   | 3344                    | 14469         | 298611  | 4,33   | 3,98  | 0,92               | 89,3  | 22,4                     |
| w tym miasto .....  | 930                     | 4050          | 83837   | 4,35   | 3,69  | 0,85               | 90,1  | 24,5                     |
| <i>of which city</i>  |                         |               |   |  |   |                    |   |                          |
| Zakliczyn .....   | 3366                    | 14165         | 298514  | 4,21   | 3,68  | 0,88               | 88,7  | 24,1                     |
| w tym miasto .....  | 488                     | 2266          | 48586   | 4,64   | 3,37  | 0,73               | 99,6  | 29,5                     |
| <i>of which city</i>  |                         |               |   |  |   |                    |   |                          |
| Żabno .....   | 4910                    | 21491         | 451979  | 4,38   | 3,88  | 0,89               | 92,1  | 23,7                     |
| w tym miasto .....  | 1141                    | 5267          | 105553  | 4,62   | 3,75  | 0,81               | 92,5  | 24,7                     |
| <i>of which city</i>  |                         |               |   |  |   |                    |   |                          |
| Gminy wiejskie:<br>Rural gminas:                              |                         |               |   |  |   |                    |   |                          |
| Gromnik .....   | 2157                    | 8768          | 190766  | 4,06   | 4,05  | 1,00               | 88,4  | 21,8                     |
| Lisia Góra .....  | 3782                    | 15540         | 330850  | 4,11   | 3,88  | 0,94               | 87,5  | 22,5                     |
| Pleśna .....  | 3094                    | 13082         | 267369  | 4,23   | 3,83  | 0,91               | 86,4  | 22,5                     |
| Rzepiennik Strzyżewski .....                                  | 1791                    | 7323          | 170048  | 4,09   | 3,82  | 0,94               | 94,9  | 24,8                     |
| Skrzyszów .....   | 3517                    | 15551         | 342674  | 4,42   | 3,92  | 0,89               | 97,4  | 24,9                     |
| Szerzyny .....  | 2080                    | 8703          | 173882  | 4,18   | 3,87  | 0,92               | 83,6  | 21,6                     |
| Tarnów .....  | 6477                    | 30919         | 678775  | 4,77   | 3,84  | 0,80               | 104,8   | 27,3                     |
| Wierzchosławice .....   | 2787                    | 12447         | 256851  | 4,47   | 3,82  | 0,86               | 92,2  | 24,1                     |
| Wietrzychowice .....  | 1147                    | 4760          | 106329  | 4,15   | 3,52  | 0,85               | 92,7  | 26,3                     |
| Miasto na prawach powiatu<br>City with powiat status          |                         |               |   |  |   |                    |   |                          |
| Tarnów .....  | 42491                   | 152314        | 2671613   | 3,58   | 2,66  | 0,74               | 62,9  | 23,7                     |

a Na podstawie bilansu zasobów mieszkaniowych. b Patrz uwagi ogólne, ust. 1 na str. 217.

a Based on balance of dwelling stocks. b See general notes, item 1 on page 217.



TABL. 6 (44). MIESZKANIA W ZASOBACH MIESZKANIOWYCH<sup>a</sup> WYPOSAŻONE W INSTALACJE  
W 2012 R.  
DWELLINGS IN DWELLING STOCKS<sup>a</sup> FITTED WITH INSTALLATIONS IN 2012

| WYSZCZEGÓLNIENIE<br>SPECIFICATION  | Ogółem<br>Total | Wyposażone w Fitted with              |                   |                      |   |                                     |
|------------------------------------|-----------------|---------------------------------------|-------------------|----------------------|---|-------------------------------------|
|                                    |                 | wodociąg<br>water<br>supply<br>system | ustęp<br>lavatory | łazienkę<br>bathroom | centralne<br>ogrzewanie<br>central<br>heating | gaz z sieci<br>gas supply<br>system |
| <b>WOJEWÓDZTWO</b> .....           | <b>1102542</b>  | <b>1065332</b>                        | <b>1043288</b>    | <b>1021617</b>       | <b>891043</b>                                 | <b>718538</b>                       |
| <b>VOIVODSHIP</b>                  |                 |                                       |                   |                      |   |                                     |
| <b>Podregion krakowski</b> .....   | <b>208592</b>   | <b>197264</b>                         | <b>190592</b>     | <b>184796</b>        | <b>156790</b>                                 | <b>130345</b>                       |
| <i>Subregion</i>                   |                 |                                       |                   |                      |   |                                     |
| <i>Powiaty:</i>                    |                 |                                       |                   |                      |   |                                     |
| <i>Powiats:</i>                    |                 |                                       |                   |                      |   |                                     |
| bocheński .....                    | 30209           | 28093                                 | 27605             | 26925                | 22713   | 24676                               |
| krakowski .....                    | 80466           | 76628                                 | 73926             | 71727                | 63325   | 55600                               |
| miechowski .....                   | 16884           | 15626                                 | 14049             | 13315                | 10104   | 696                                 |
| myślenicki .....                   | 32827           | 31449                                 | 30874             | 29837                | 24780   | 18397                               |
| proszowicki .....                  | 12710           | 11853                                 | 11188             | 10757                | 8574  | 1438                                |
| wielicki .....                     | 35496           | 33615                                 | 32950             | 32235                | 27294   | 29538                               |
| <b>Podregion m. Kraków</b> .....   | <b>339449</b>   | <b>337640</b>                         | <b>336190</b>     | <b>334742</b>        | <b>300650</b>                                 | <b>259450</b>                       |
| <i>Subregion</i>                   |                 |                                       |                   |                      |   |                                     |
| <i>Miasto na prawach powiatu</i>   |                 |                                       |                   |                      |   |                                     |
| <i>City with powiat status</i>     |                 |                                       |                   |                      |   |                                     |
| Kraków .....                       | 339449          | 337640                                | 336190            | 334742               | 300650  | 259450                              |
| <b>Podregion nowosądecki</b> ..... | <b>218679</b>   | <b>208779</b>                         | <b>202530</b>     | <b>196091</b>        | <b>164397</b>                                 | <b>94745</b>                        |
| <i>Subregion</i>                   |                 |                                       |                   |                      |   |                                     |
| <i>Powiaty:</i>                    |                 |                                       |                   |                      |   |                                     |
| <i>Powiats:</i>                    |                 |                                       |                   |                      |   |                                     |
| gorlicki .....                     | 30709           | 28265                                 | 27569             | 26740                | 21851   | 21875                               |
| limanowski .....                   | 32465           | 30679                                 | 29411             | 28136                | 22830   | 16072                               |
| nowosądecki .....                  | 51627           | 49372                                 | 47806             | 46015                | 39197   | 25289                               |
| nowotarski .....                   | 50984           | 48822                                 | 47130             | 45662                | 37594   | 4852                                |
| tatrzański .....                   | 23764           | 22800                                 | 21868             | 21099                | 16675   | 1000                                |
| <i>Miasto na prawach powiatu</i>   |                 |                                       |                   |                      |   |                                     |
| <i>City with powiat status</i>     |                 |                                       |                   |                      |   |                                     |
| Nowy Sącz .....                    | 29130           | 28841                                 | 28746             | 28439                | 26250   | 25657                               |
| <b>Podregion oświęcimski</b> ..... | <b>199275</b>   | <b>194828</b>                         | <b>190357</b>     | <b>185547</b>        | <b>167342</b>                                 | <b>129488</b>                       |
| <i>Subregion</i>                   |                 |                                       |                   |                      |   |                                     |
| <i>Powiaty:</i>                    |                 |                                       |                   |                      |   |                                     |
| <i>Powiats:</i>                    |                 |                                       |                   |                      |   |                                     |
| chrzanowski .....                  | 43259           | 42552                                 | 41653             | 40888                | 37299   | 31669                               |
| olkuski .....                      | 37254           | 36460                                 | 35232             | 34218                | 30674   | 26382                               |
| oświęcimski .....                  | 49658           | 48941                                 | 48353             | 47695                | 45089   | 40925                               |
| suski .....                        | 24099           | 23374                                 | 22398             | 21184                | 16659   | 850                                 |
| wadowicki .....                    | 45005           | 43501                                 | 42721             | 41562                | 37621   | 29662                               |
| <b>Podregion tarnowski</b> .....   | <b>136547</b>   | <b>126821</b>                         | <b>123619</b>     | <b>120441</b>        | <b>101864</b>                                 | <b>104510</b>                       |
| <i>Subregion</i>                   |                 |                                       |                   |                      |   |                                     |
| <i>Powiaty:</i>                    |                 |                                       |                   |                      |   |                                     |
| <i>Powiats:</i>                    |                 |                                       |                   |                      |   |                                     |
| brzeski .....                      | 26441           | 23355                                 | 22831             | 22146                | 18331   | 19720                               |
| dąbrowski .....                    | 16067           | 14728                                 | 13908             | 13539                | 10669   | 9980                                |
| tarnowski .....                    | 51548           | 46619                                 | 45063             | 43306                | 35355   | 34738                               |
| <i>Miasto na prawach powiatu</i>   |                 |                                       |                   |                      |   |                                     |
| <i>City with powiat status</i>     |                 |                                       |                   |                      |   |                                     |
| Tarnów .....                       | 42491           | 42119                                 | 41817             | 41450                | 37509   | 40072                               |

a Na podstawie bilansu zasobów mieszkaniowych.

a Based on balance of dwelling stocks.

TABL. 7 (45). BUDYNKI ODDANE DO UŻYTKOWANIA W 2012 R.  
BUILDINGS COMPLETED IN 2012

| WYSZCZEGÓLNIENIE<br>SPECIFICATION                           | Budynki <sup>a</sup> Buildings <sup>a</sup> |  |   |  | Kubatura <sup>b</sup> w m <sup>3</sup> Cubic volume <sup>b</sup> in m <sup>3</sup> |  |   |  |
|---|---|--|---|--|--|--|---|--|
|   | ogółem<br><i>grand total</i>                | w tym mieszkal-<br>ne<br><i>of which residential</i> | w tym budynki indywidualne<br><i>of which private buildings</i> |  | ogółem<br><i>grand total</i>   | w tym budynki mieszkal-<br>ne<br><i>of which residential buildings</i> | w tym budynki indywidualne<br><i>of which private buildings</i> |  |
|   |   |  | razem<br><i>total</i>   | w tym mieszkal-<br>ne<br><i>of which residential</i> |  |  | razem<br><i>total</i>   | w tym budynki mieszkal-<br>ne<br><i>of which residential buildings</i> |
| <b>WOJEWÓDZTWO .....</b>                                    | <b>9495</b>                                 | <b>7965</b>  | <b>8510</b>   | <b>7389</b>  | <b>13556315</b>  | <b>7546742</b>   | <b>7451579</b>  | <b>5540915</b>   |
| <b>VOIVODSHIP</b>   |   |  |   |  |  |  |   |  |
| <b>Podregion krakowski .....</b>                            | <b>3058</b>                                 | <b>2673</b>  | <b>2769</b>   | <b>2477</b>  | <b>3228610</b>   | <b>1959290</b>   | <b>2256799</b>  | <b>1761284</b>   |
| <i>Subregion</i>  |   |  |   |  |  |  |   |  |
| <i>Powiaty:</i>   |   |  |   |  |  |  |   |  |
| <i>Powiats:</i>   |   |  |   |  |  |  |   |  |
| bocheński .....   | 414   | 336  | 394   | 332  | 410516   | 244091   | 278955  | 220700   |
| krakowski .....   | 1256  | 1146   | 1079  | 1012   | 1376298  | 845088   | 878509  | 748083   |
| miechowski .....  | 83  | 53   | 78  | 53   | 122471   | 39184  | 93485   | 39184  |
| myślenicki .....  | 495   | 420  | 485   | 417  | 474335   | 298340   | 433207  | 293822   |
| proszowicki .....   | 116   | 73   | 112   | 73   | 140539   | 54164  | 104141  | 54164  |
| wielicki .....  | 694   | 645  | 621   | 590  | 704451   | 478423   | 468502  | 405331   |
| <b>Podregion m. Kraków .....</b>                            | <b>903</b>                                  | <b>775</b>   | <b>579</b>  | <b>518</b>   | <b>3732472</b>   | <b>2161062</b>   | <b>621908</b>   | <b>533218</b>  |
| <i>Subregion</i>  |   |  |   |  |  |  |   |  |
| Miasto na prawach powiatu<br><i>City with powiat status</i> |   |  |   |  |  |  |   |  |
| Kraków .....  | 903   | 775  | 579   | 518  | 3732472  | 2161062  | 621908  | 533218   |
| <b>Podregion nowosądecki .....</b>                          | <b>2412</b>                                 | <b>1963</b>  | <b>2223</b>   | <b>1888</b>  | <b>3081096</b>   | <b>1525908</b>   | <b>2100152</b>  | <b>1447529</b>   |
| <i>Subregion</i>  |   |  |   |  |  |  |   |  |
| <i>Powiaty:</i>   |   |  |   |  |  |  |   |  |
| <i>Powiats:</i>   |   |  |   |  |  |  |   |  |
| gorlicki .....  | 340   | 261  | 321   | 259  | 292364   | 164971   | 201673  | 163873   |
| limanowski .....  | 392   | 319  | 372   | 319  | 411789   | 233797   | 309046  | 233797   |
| nowosądecki .....   | 747   | 615  | 658   | 565  | 1006717  | 434509   | 752670  | 408682   |
| nowotarski .....  | 571   | 464  | 554   | 460  | 614217   | 366888   | 483062  | 362058   |
| tatrzański .....  | 181   | 161  | 167   | 154  | 245327   | 180030   | 194454  | 172352   |
| Miasto na prawach powiatu<br><i>City with powiat status</i> |   |  |   |  |  |  |   |  |
| Nowy Sącz .....   | 181   | 143  | 151   | 131  | 510682   | 145713   | 159247  | 106767   |
| <b>Podregion oświęcimski .....</b>                          | <b>1656</b>                                 | <b>1346</b>  | <b>1533</b>   | <b>1316</b>  | <b>1873883</b>   | <b>985368</b>  | <b>1272052</b>  | <b>915224</b>  |
| <i>Subregion</i>  |   |  |   |  |  |  |   |  |
| <i>Powiaty:</i>   |   |  |   |  |  |  |   |  |
| <i>Powiats:</i>   |   |  |   |  |  |  |   |  |
| chrzanowski .....   | 236   | 195  | 227   | 192  | 240051   | 135375   | 209724  | 133191   |
| olkuski .....   | 233   | 171  | 199   | 169  | 291968   | 165798   | 194836  | 138286   |
| oświęcimski .....   | 396   | 325  | 358   | 307  | 494286   | 220007   | 290810  | 203881   |
| suski .....   | 371   | 316  | 365   | 315  | 314905   | 224819   | 280155  | 211559   |
| wadowicki .....   | 420   | 339  | 384   | 333  | 532673   | 239369   | 296527  | 228307   |
| <b>Podregion tarnowski .....</b>                            | <b>1466</b>                                 | <b>1208</b>  | <b>1406</b>   | <b>1190</b>  | <b>1640254</b>   | <b>915114</b>  | <b>1200668</b>  | <b>883660</b>  |
| <i>Subregion</i>  |   |  |   |  |  |  |   |  |
| <i>Powiaty:</i>   |   |  |   |  |  |  |   |  |
| <i>Powiats:</i>   |   |  |   |  |  |  |   |  |
| brzeski .....   | 271   | 227  | 268   | 227  | 309264   | 175017   | 287551  | 175017   |
| dąbrowski .....   | 203   | 142  | 194   | 142  | 177159   | 93815  | 123239  | 93815  |
| tarnowski .....   | 782   | 675  | 763   | 675  | 751479   | 462048   | 563057  | 462048   |
| Miasto na prawach powiatu<br><i>City with powiat status</i> |   |  |   |  |  |  |   |  |
| Tarnów .....  | 210   | 164  | 181   | 146  | 402352   | 184234   | 226821  | 152780   |

a Nowo wybudowane. b Budynków nowo wybudowanych i rozbudowanych (tylko w części dotyczącej rozbudowy).

a Newly built. b Of newly built and expanded buildings (only concerning the expanded portion).

TABL. 8 (46). MIESZKANIA ODDANE DO UŻYTKOWANIA W 2012 R.  
DWELLINGS COMPLETED IN 2012

| WYSZCZEGÓLNIENIE<br>SPECIFICATION              | Ogółem<br>Total         |               |   |   | W tym w budynkach indywidualnych<br>Of which in private buildings |               |   |   |
|--|-------------------------|---------------|---|---|---|---------------|---|---|
|  | mieszkania<br>dwellings | izby<br>rooms | powierzchnia użytkowa<br>w m <sup>2</sup><br>useful floor area<br>in m <sup>2</sup> |   | mieszkania<br>dwellings   | izby<br>rooms | powierzchnia użytkowa<br>w m <sup>2</sup><br>useful floor area<br>in m <sup>2</sup> |   |
|  |                         |               | mieszkań<br>of dwell-<br>ings   | przeciętna<br>1 mieszka-<br>nia<br>average<br>per dwell-<br>ing |   |               | mieszkań<br>of dwell-<br>ings   | przeciętna<br>1 mieszka-<br>nia<br>average<br>per dwell-<br>ing |
| <b>WOJEWÓDZTWO .....<br/>VOIVODSHIP</b>        | <b>15294</b>            | <b>65747</b>  | <b>1598237</b>  | <b>104,5</b>  | <b>8460</b>   | <b>47076</b>  | <b>1200109</b>  | <b>141,9</b>  |
| <b>Podregion krakowski ....<br/>Subregion</b>  | <b>3018</b>             | <b>16681</b>  | <b>428030</b>   | <b>141,8</b>  | <b>2537</b>   | <b>14809</b>  | <b>385103</b>   | <b>151,8</b>  |
| POWIAT BOCHEŃSKI ....                          | 406                     | 2214          | 47650   | 117,4   | 341   | 2024          | 43837   | 128,6   |
| Gminy miejskie:<br>Urban gminas:               |                         |               |   |   |   |               |   |   |
| Bochnia .....                                  | 128                     | 574           | 12675   | 99,0  | 66  | 398           | 9209  | 139,5   |
| Gminy miejsko-wiejskie:<br>Urban-rural gminas: |                         |               |   |   |   |               |   |   |
| Nowy Wiśnicz .....                             | 59                      | 341           | 7442  | 126,1   | 59  | 341           | 7442  | 126,1   |
| w tym miasto .....<br>of which city            | 8                       | 48            | 1037  | 129,6   | 8   | 48            | 1037  | 129,6   |
| Gminy wiejskie:<br>Rural gminas:               |                         |               |   |   |   |               |   |   |
| Bochnia .....                                  | 91                      | 543           | 11554   | 127,0   | 89  | 533           | 11310   | 127,1   |
| Drwinia .....                                  | 12                      | 72            | 1323  | 110,3   | 12  | 72            | 1323  | 110,3   |
| Lipnica Murowana .....                         | 13                      | 82            | 1830  | 140,8   | 12  | 78            | 1727  | 143,9   |
| Łapanów .....                                  | 34                      | 188           | 3917  | 115,2   | 34  | 188           | 3917  | 115,2   |
| Rzezawa .....                                  | 39                      | 227           | 4838  | 124,1   | 39  | 227           | 4838  | 124,1   |
| Trzciana .....                                 | 13                      | 75            | 1627  | 125,2   | 13  | 75            | 1627  | 125,2   |
| Żegocina .....                                 | 17                      | 112           | 2444  | 143,8   | 17  | 112           | 2444  | 143,8   |
| POWIAT KRAKOWSKI ....                          | 1231                    | 7069          | 187207  | 152,1   | 1037  | 6155          | 166142  | 160,2   |
| Gminy miejsko-wiejskie:<br>Urban-rural gminas: |                         |               |   |   |   |               |   |   |
| Krzeszowice .....                              | 79                      | 463           | 11673   | 147,8   | 78  | 457           | 11523   | 147,7   |
| w tym miasto .....<br>of which city            | 23                      | 142           | 3780  | 164,3   | 22  | 136           | 3630  | 165,0   |
| Skala .....                                    | 39                      | 233           | 5955  | 152,7   | 39  | 233           | 5955  | 152,7   |
| w tym miasto .....<br>of which city            | 4                       | 26            | 500   | 125,0   | 4   | 26            | 500   | 125,0   |
| Skawina .....                                  | 151                     | 725           | 16797   | 111,2   | 103   | 589           | 14671   | 142,4   |
| w tym miasto .....<br>of which city            | 92                      | 374           | 7984  | 86,8  | 44  | 238           | 5858  | 133,1   |
| Słomniki .....                                 | 17                      | 100           | 2919  | 171,7   | 17  | 100           | 2919  | 171,7   |
| w tym miasto .....<br>of which city            | 2                       | 11            | 245   | 122,5   | 2   | 11            | 245   | 122,5   |

TABL. 8 (46). MIESZKANIA ODDANE DO UŻYTKOWANIA W 2012 R. (cd.)  
 DWELLINGS COMPLETED IN 2012 (cont.)

| WYSZCZEGÓLNIENIE<br>SPECIFICATION                             | Ogółem<br>Total         |               |   |   | W tym w budynkach indywidualnych<br>Of which in private buildings |               |   |   |
|---|-------------------------|---------------|---|---|---|---------------|---|---|
|   | mieszkania<br>dwellings | izby<br>rooms | powierzchnia użytkowa<br>w m <sup>2</sup><br>useful floor area<br>in m <sup>2</sup> |   | mieszkania<br>dwellings   | izby<br>rooms | powierzchnia użytkowa<br>w m <sup>2</sup><br>useful floor area<br>in m <sup>2</sup> |   |
|   |                         |               | mieszkań<br>of dwell-<br>ings   | przeciętna<br>1 mieszka-<br>nia<br>average<br>per dwell-<br>ing |   |               | mieszkań<br>of dwell-<br>ings   | przeciętna<br>1 mieszka-<br>nia<br>average<br>per dwell-<br>ing |
| POWIAT KRAKOWSKI (dok.)                                       |                         |               |   |   |   |               |   |   |
| Gminy miejsko-wiejskie (dok.):<br>Urban-rural gminas (cont.): |                         |               |   |   |   |               |   |   |
| Świątki Górne .....   | 47                      | 272           | 6521  | 138,7   | 31  | 192           | 4889  | 157,7   |
| w tym miasto .....  | 18                      | 92            | 1915  | 106,4   | 2   | 12            | 283   | 141,5   |
| of which city   |                         |               |   |   |   |               |   |   |
| Gminy wiejskie:<br>Rural gminas:                              |                         |               |   |   |   |               |   |   |
| Czemichów .....   | 68                      | 415           | 9782  | 143,9   | 68  | 415           | 9782  | 143,9   |
| Igołomia-Wawrzeńczyce   | 11                      | 57            | 1759  | 159,9   | 11  | 57            | 1759  | 159,9   |
| Iwanowice .....   | 29                      | 172           | 4654  | 160,5   | 29  | 172           | 4654  | 160,5   |
| Jerzmanowice-Przegonia  | 26                      | 155           | 4048  | 155,7   | 26  | 155           | 4048  | 155,7   |
| Kocmyrzów-Luborzycza ...                                      | 98                      | 583           | 14352   | 146,4   | 97  | 578           | 14273   | 147,1   |
| Liszki .....  | 56                      | 332           | 9071  | 162,0   | 55  | 327           | 8896  | 161,7   |
| Michałowice .....   | 116                     | 736           | 21812   | 188,0   | 99  | 629           | 19219   | 194,1   |
| Mogilany .....  | 112                     | 680           | 17726   | 158,3   | 77  | 452           | 11704   | 152,0   |
| Sułozowa .....  | 10                      | 56            | 1465  | 146,5   | 10  | 56            | 1465  | 146,5   |
| Wielka Wieś .....   | 72                      | 431           | 12204   | 169,5   | 66  | 402           | 11380   | 172,4   |
| Zabierzów .....   | 115                     | 672           | 18829   | 163,7   | 108   | 630           | 17744   | 164,3   |
| Zielonki .....  | 185                     | 987           | 27640   | 149,4   | 123   | 711           | 21261   | 172,9   |
| POWIAT MIECHOWSKI .   | 64                      | 353           | 9249  | 144,5   | 64  | 353           | 9249  | 144,5   |
| Gminy miejsko-wiejskie:<br>Urban-rural gminas:                |                         |               |   |   |   |               |   |   |
| Miechów .....   | 34                      | 189           | 5016  | 147,5   | 34  | 189           | 5016  | 147,5   |
| w tym miasto .....  | 20                      | 115           | 3135  | 156,8   | 20  | 115           | 3135  | 156,8   |
| of which city   |                         |               |   |   |   |               |   |   |
| Gminy wiejskie:<br>Rural gminas:                              |                         |               |   |   |   |               |   |   |
| Charsznica .....  | 7                       | 39            | 896   | 128,0   | 7   | 39            | 896   | 128,0   |
| Golcza .....  | 7                       | 44            | 1375  | 196,4   | 7   | 44            | 1375  | 196,4   |
| Kozłów .....  | 6                       | 28            | 682   | 113,7   | 6   | 28            | 682   | 113,7   |
| Książ Wielki .....  | 5                       | 25            | 559   | 111,8   | 5   | 25            | 559   | 111,8   |
| Raclawice .....   | 2                       | 11            | 333   | 166,5   | 2   | 11            | 333   | 166,5   |
| Słaboszów .....   | 3                       | 17            | 388   | 129,3   | 3   | 17            | 388   | 129,3   |

TABL. 8 (46). MIESZKANIA ODDANE DO UŻYTKOWANIA W 2012 R. (cd.)  
DWELLINGS COMPLETED IN 2012 (cont.)

| WYSZCZEGÓLNIENIE<br>SPECIFICATION              | Ogółem<br>Total         |               |   |   | W tym w budynkach indywidualnych<br>Of which in private buildings |               |   |   |
|--|-------------------------|---------------|---|---|---|---------------|---|---|
|  | mieszkania<br>dwellings | izby<br>rooms | powierzchnia użytkowa<br>w m <sup>2</sup><br>useful floor area<br>in m <sup>2</sup> |   | mieszkania<br>dwellings   | izby<br>rooms | powierzchnia użytkowa<br>w m <sup>2</sup><br>useful floor area<br>in m <sup>2</sup> |   |
|  |                         |               | mieszkań<br>of dwell-<br>ings   | przeciętna<br>1 mieszka-<br>nia<br>average<br>per dwell-<br>ing |   |               | mieszkań<br>of dwell-<br>ings   | przeciętna<br>1 mieszka-<br>nia<br>average<br>per dwell-<br>ing |
| POWIAT MYŚLENICKI ...                          | 448                     | 2439          | 67170   | 149,9   | 422   | 2378          | 66301   | 157,1   |
| Gminy miejsko-wiejskie:<br>Urban-rural gminas: |                         |               |   |   |   |               |   |   |
| Dobczyce .....                                 | 58                      | 311           | 8777  | 151,3   | 58  | 311           | 8777  | 151,3   |
| w tym miasto .....                             | 16                      | 91            | 2339  | 146,2   | 16  | 91            | 2339  | 146,2   |
| of which city                                  |                         |               |   |   |   |               |   |   |
| Myślenice .....                                | 173                     | 920           | 25291   | 146,2   | 147   | 859           | 24422   | 166,1   |
| w tym miasto .....                             | 23                      | 134           | 3919  | 170,4   | 23  | 134           | 3919  | 170,4   |
| of which city                                  |                         |               |   |   |   |               |   |   |
| Sułkowiec .....                                | 44                      | 244           | 6792  | 154,4   | 44  | 244           | 6792  | 154,4   |
| w tym miasto .....                             | 11                      | 58            | 1597  | 145,2   | 11  | 58            | 1597  | 145,2   |
| of which city                                  |                         |               |   |   |   |               |   |   |
| Gminy wiejskie:<br>Rural gminas:               |                         |               |   |   |   |               |   |   |
| Lubień .....                                   | 27                      | 149           | 4774  | 176,8   | 27  | 149           | 4774  | 176,8   |
| Pcim .....                                     | 33                      | 185           | 4891  | 148,2   | 33  | 185           | 4891  | 148,2   |
| Raciechowice .....                             | 21                      | 120           | 3054  | 145,4   | 21  | 120           | 3054  | 145,4   |
| Siepraw .....                                  | 45                      | 246           | 6171  | 137,1   | 45  | 246           | 6171  | 137,1   |
| Tokarnia .....                                 | 23                      | 129           | 3394  | 147,6   | 23  | 129           | 3394  | 147,6   |
| Wiśniowa .....                                 | 24                      | 135           | 4026  | 167,8   | 24  | 135           | 4026  | 167,8   |
| POWIAT PROSZOWICKI                             | 73                      | 447           | 11406   | 156,2   | 73  | 447           | 11406   | 156,2   |
| Gminy miejsko-wiejskie:<br>Urban-rural gminas: |                         |               |   |   |   |               |   |   |
| Nowe Brzesko .....                             | 5                       | 27            | 547   | 109,4   | 5   | 27            | 547   | 109,4   |
| w tym miasto .....                             | 2                       | 10            | 177   | 88,5  | 2   | 10            | 177   | 88,5  |
| of which city                                  |                         |               |   |   |   |               |   |   |
| Proszowice .....                               | 30                      | 188           | 5218  | 173,9   | 30  | 188           | 5218  | 173,9   |
| w tym miasto .....                             | 10                      | 66            | 1680  | 168,0   | 10  | 66            | 1680  | 168,0   |
| of which city                                  |                         |               |   |   |   |               |   |   |
| Gminy wiejskie:<br>Rural gminas:               |                         |               |   |   |   |               |   |   |
| Koniusza .....                                 | 26                      | 151           | 3337  | 128,3   | 26  | 151           | 3337  | 128,3   |
| Koszyce .....                                  | 6                       | 39            | 1305  | 217,5   | 6   | 39            | 1305  | 217,5   |
| Pałacznica .....                               | 2                       | 16            | 359   | 179,5   | 2   | 16            | 359   | 179,5   |
| Radziemice .....                               | 4                       | 26            | 640   | 160,0   | 4   | 26            | 640   | 160,0   |



TABL. 8 (46). MIESZKANIA ODDANE DO UŻYTKOWANIA W 2012 R. (cd.)  
 DWELLINGS COMPLETED IN 2012 (cont.)

| WYSZCZEGÓLNIENIE<br>SPECIFICATION | Ogółem<br>Total         |               |   |   | W tym w budynkach indywidualnych<br>Of which in private buildings |               |   |   |
|-----------------------------------|-------------------------|---------------|---|---|---|---------------|---|---|
|                                   | mieszkania<br>dwellings | izby<br>rooms | powierzchnia użytkowa<br>w m <sup>2</sup><br>useful floor area<br>in m <sup>2</sup> |   | mieszkania<br>dwellings   | izby<br>rooms | powierzchnia użytkowa<br>w m <sup>2</sup><br>useful floor area<br>in m <sup>2</sup> |   |
|                                   |                         |               | mieszkań<br>of dwellings  | przeciętna<br>1 mieszka-<br>nia<br>average<br>per dwell-<br>ing |   |               | mieszkań<br>of dwellings  | przeciętna<br>1 mieszka-<br>nia<br>average<br>per dwell-<br>ing |
| POWIAT GORLIICKI (dok.)           |                         |               |   |   |   |               |   |   |
| Gminy wiejskie:<br>Rural gminas:  |                         |               |   |   |   |               |   |   |
| Gorlice .....                     | 70                      | 420           | 9726  | 138,9   | 70  | 420           | 9726  | 138,9   |
| Lipinki .....                     | 19                      | 114           | 2375  | 125,0   | 19  | 114           | 2375  | 125,0   |
| Łużna .....                       | 14                      | 86            | 1874  | 133,9   | 14  | 86            | 1874  | 133,9   |
| Moszczenica .....                 | 8                       | 47            | 1141  | 142,6   | 8   | 47            | 1141  | 142,6   |
| Ropa .....                        | 27                      | 146           | 3149  | 116,6   | 24  | 139           | 3008  | 125,3   |
| Sękowa .....                      | 14                      | 76            | 1815  | 129,6   | 13  | 71            | 1713  | 131,8   |
| Uście Gorlickie .....             | 21                      | 109           | 2826  | 134,6   | 21  | 109           | 2826  | 134,6   |
| POWIAT LIMANOWSKI ...             | 315                     | 2020          | 53268   | 169,1   | 315   | 2020          | 53268   | 169,1   |
| Gminy miejskie:<br>Urban gminas:  |                         |               |   |   |   |               |   |   |
| Limanowa .....                    | 31                      | 191           | 5828  | 188,0   | 31  | 191           | 5828  | 188,0   |
| Mszana Dolna .....                | 11                      | 69            | 1798  | 163,5   | 11  | 69            | 1798  | 163,5   |
| Gminy wiejskie:<br>Rural gminas:  |                         |               |   |   |   |               |   |   |
| Dobra .....                       | 21                      | 128           | 3269  | 155,7   | 21  | 128           | 3269  | 155,7   |
| Jodłownik .....                   | 22                      | 148           | 3603  | 163,8   | 22  | 148           | 3603  | 163,8   |
| Kamienica .....                   | 6                       | 33            | 987   | 164,5   | 6   | 33            | 987   | 164,5   |
| Laskowa .....                     | 18                      | 117           | 2700  | 150,0   | 18  | 117           | 2700  | 150,0   |
| Limanowa .....                    | 109                     | 687           | 17295   | 158,7   | 109   | 687           | 17295   | 158,7   |
| Łukowica .....                    | 41                      | 263           | 6373  | 155,4   | 41  | 263           | 6373  | 155,4   |
| Mszana Dolna .....                | 15                      | 103           | 3041  | 202,7   | 15  | 103           | 3041  | 202,7   |
| Niedźwiedź .....                  | 11                      | 81            | 3140  | 285,5   | 11  | 81            | 3140  | 285,5   |
| Słopnice .....                    | 19                      | 128           | 3342  | 175,9   | 19  | 128           | 3342  | 175,9   |
| Tymbark .....                     | 11                      | 72            | 1892  | 172,0   | 11  | 72            | 1892  | 172,0   |
| POWIAT<br>NOWOSĄDECKI .....       | 627                     | 3700          | 95096   | 151,7   | 575   | 3526          | 89248   | 155,2   |
| Gminy miejskie:<br>Urban gminas:  |                         |               |   |   |   |               |   |   |
| Grybów .....                      | 10                      | 62            | 1588  | 158,8   | 10  | 62            | 1588  | 158,8   |

TABL. 8 (46). MIESZKANIA ODDANE DO UŻYTKOWANIA W 2012 R. (cd.)  
 DWELLINGS COMPLETED IN 2012 (cont.)

| WYSZCZEGÓLNIENIE<br>SPECIFICATION              | Ogółem<br>Total         |               |   |   | W tym w budynkach indywidualnych<br>Of which in private buildings |               |   |   |
|--|-------------------------|---------------|---|---|---|---------------|---|---|
|  | mieszkania<br>dwellings | izby<br>rooms | powierzchnia użytkowa<br>w m <sup>2</sup><br>useful floor area<br>in m <sup>2</sup> |   | mieszkania<br>dwellings   | izby<br>rooms | powierzchnia użytkowa<br>w m <sup>2</sup><br>useful floor area<br>in m <sup>2</sup> |   |
|  |                         |               | mieszkań<br>of dwell-<br>ings   | przeciętna<br>1 mieszka-<br>nia<br>average<br>per dwell-<br>ing |   |               | mieszkań<br>of dwell-<br>ings   | przeciętna<br>1 mieszka-<br>nia<br>average<br>per dwell-<br>ing |
| POWIAT<br>NOWOSĄDECKI (dok.)                   |                         |               |   |   |   |               |   |   |
| Gminy miejsko-wiejskie:<br>Urban-rural gminas: |                         |               |   |   |   |               |   |   |
| Krynica-Zdrój .....                            | 32                      | 214           | 5888  | 184,0   | 32  | 214           | 5888  | 184,0   |
| w tym miasto .....                             | 16                      | 122           | 3675  | 229,7   | 16  | 122           | 3675  | 229,7   |
| of which city                                  |                         |               |   |   |   |               |   |   |
| Muszyna .....                                  | 18                      | 108           | 2888  | 160,4   | 18  | 108           | 2888  | 160,4   |
| w tym miasto .....                             | 5                       | 29            | 711   | 142,2   | 5   | 29            | 711   | 142,2   |
| of which city                                  |                         |               |   |   |   |               |   |   |
| Piwniczna-Zdrój .....                          | 27                      | 171           | 4361  | 161,5   | 27  | 171           | 4361  | 161,5   |
| w tym miasto .....                             | 20                      | 126           | 3269  | 163,5   | 20  | 126           | 3269  | 163,5   |
| of which city                                  |                         |               |   |   |   |               |   |   |
| Stary Sącz .....                               | 58                      | 340           | 8919  | 153,8   | 57  | 335           | 8812  | 154,6   |
| w tym miasto .....                             | 15                      | 84            | 2153  | 143,5   | 15  | 84            | 2153  | 143,5   |
| of which city                                  |                         |               |   |   |   |               |   |   |
| Gminy wiejskie:<br>Rural gminas:               |                         |               |   |   |   |               |   |   |
| Chelmiec .....                                 | 123                     | 773           | 19444   | 158,1   | 123   | 773           | 19444   | 158,1   |
| Gródek nad Dunajcem ...                        | 74                      | 287           | 8659  | 117,0   | 29  | 146           | 3354  | 115,7   |
| Grybów .....                                   | 37                      | 224           | 5248  | 141,8   | 37  | 224           | 5248  | 141,8   |
| Kamionka Wielka .....                          | 34                      | 216           | 5390  | 158,5   | 33  | 211           | 5284  | 160,1   |
| Korzenna .....                                 | 36                      | 220           | 5189  | 144,1   | 35  | 213           | 5090  | 145,4   |
| Łabowa .....                                   | 18                      | 109           | 3058  | 169,9   | 18  | 109           | 3058  | 169,9   |
| Łącko .....                                    | 49                      | 287           | 7517  | 153,4   | 48  | 283           | 7449  | 155,2   |
| Łososina Dolna .....                           | 35                      | 208           | 4924  | 140,7   | 35  | 208           | 4924  | 140,7   |
| Nawojowa .....                                 | 24                      | 156           | 3909  | 162,9   | 21  | 144           | 3746  | 178,4   |
| Podegrodzie .....                              | 40                      | 261           | 6692  | 167,3   | 40  | 261           | 6692  | 167,3   |
| Rytro .....                                    | 12                      | 64            | 1422  | 118,5   | 12  | 64            | 1422  | 118,5   |
| POWIAT NOWOTARSKI                              | 488                     | 2954          | 79427   | 162,8   | 460   | 2866          | 77857   | 169,3   |
| Gminy miejskie:<br>Urban gminas:               |                         |               |   |   |   |               |   |   |
| Nowy Targ .....                                | 70                      | 361           | 9189  | 131,3   | 53  | 324           | 8708  | 164,3   |



TABL. 8 (46). MIESZKANIA ODDANE DO UŻYTKOWANIA W 2012 R. (cd.)  
 DWELLINGS COMPLETED IN 2012 (cont.)

| WYSZCZEGÓLNIENIE<br>SPECIFICATION                       | Ogółem<br>Total         |               |   |   | W tym w budynkach indywidualnych<br>Of which in private buildings |               |   |   |
|---|-------------------------|---------------|---|---|---|---------------|---|---|
|   | mieszkania<br>dwellings | izby<br>rooms | powierzchnia użytkowa<br>w m <sup>2</sup><br>useful floor area<br>in m <sup>2</sup> |   | mieszkania<br>dwellings   | izby<br>rooms | powierzchnia użytkowa<br>w m <sup>2</sup><br>useful floor area<br>in m <sup>2</sup> |   |
|   |                         |               | mieszkań<br>of dwell-<br>ings   | przeciętna<br>1 mieszka-<br>nia<br>average<br>per dwell-<br>ing |   |               | mieszkań<br>of dwell-<br>ings   | przeciętna<br>1 mieszka-<br>nia<br>average<br>per dwell-<br>ing |
| POWIAT NOWOTARSKI (dok.)                                |                         |               |   |   |   |               |   |   |
| Gminy miejsko-wiejskie:<br>Urban-rural gminas:          |                         |               |   |   |   |               |   |   |
| Rabka-Zdrój .....                                       | 27                      | 167           | 3583  | 132,7   | 27  | 167           | 3583  | 132,7   |
| w tym miasto<br>of which city                           | 18                      | 108           | 2372  | 131,8   | 18  | 108           | 2372  | 131,8   |
| Szczawnica .....  | 38                      | 224           | 6133  | 161,4   | 27  | 173           | 5044  | 186,8   |
| w tym miasto<br>of which city                           | 18                      | 116           | 3669  | 203,8   | 18  | 116           | 3669  | 203,8   |
| Gminy wiejskie:<br>Rural gminas:                        |                         |               |   |   |   |               |   |   |
| Czarny Dunajec .....                                    | 28                      | 170           | 4726  | 168,8   | 28  | 170           | 4726  | 168,8   |
| Czorsztyn .....   | 14                      | 93            | 2285  | 163,2   | 14  | 93            | 2285  | 163,2   |
| Jabłonka .....  | 81                      | 500           | 14821   | 183,0   | 81  | 500           | 14821   | 183,0   |
| Krościenko<br>nad Dunajcem .....                        | 22                      | 148           | 3451  | 156,9   | 22  | 148           | 3451  | 156,9   |
| Lipnica Wielka .....                                    | 15                      | 103           | 3012  | 200,8   | 15  | 103           | 3012  | 200,8   |
| Łapsze Niżne .....                                      | 23                      | 153           | 3865  | 168,0   | 23  | 153           | 3865  | 168,0   |
| Nowy Targ .....   | 49                      | 307           | 7901  | 161,2   | 49  | 307           | 7901  | 161,2   |
| Ochoznica Dolna .....                                   | 36                      | 206           | 5807  | 161,3   | 36  | 206           | 5807  | 161,3   |
| Raba Wyżna .....  | 47                      | 283           | 7834  | 166,7   | 47  | 283           | 7834  | 166,7   |
| Spytkowice .....  | 10                      | 63            | 1530  | 153,0   | 10  | 63            | 1530  | 153,0   |
| Szaflary .....  | 28                      | 176           | 5290  | 188,9   | 28  | 176           | 5290  | 188,9   |
| POWIAT TATRZAŃSKI ...                                   | 278                     | 1468          | 38295   | 137,8   | 261   | 1408          | 36598   | 140,2   |
| Gminy miejskie:<br>Urban gminas:                        |                         |               |   |   |   |               |   |   |
| Zakopane .....  | 62                      | 330           | 8871  | 143,1   | 53  | 307           | 8257  | 155,8   |
| Gminy wiejskie:<br>Rural gminas:                        |                         |               |   |   |   |               |   |   |
| Biały Dunajec .....                                     | 29                      | 188           | 4956  | 170,9   | 29  | 188           | 4956  | 170,9   |
| Bukowina Tatrzańska ...                                 | 32                      | 251           | 6897  | 215,5   | 32  | 251           | 6897  | 215,5   |
| Kościelisko .....                                       | 124                     | 442           | 10503   | 84,7  | 116   | 405           | 9420  | 81,2  |
| Poronin .....   | 31                      | 257           | 7068  | 228,0   | 31  | 257           | 7068  | 228,0   |
| Miasto na prawach<br>powiatu<br>City with powiat status |                         |               |   |   |   |               |   |   |
| Nowy Sącz .....   | 341                     | 1355          | 32415   | 95,1  | 201   | 960           | 24388   | 121,3   |







TABL. 8 (46). MIESZKANIA ODDANE DO UŻYTKOWANIA W 2012 R. (cd.)  
 DWELLINGS COMPLETED IN 2012 (cont.)

| WYSZCZEGÓLNIENIE<br>SPECIFICATION                             | Ogółem<br>Total         |               |   |   | W tym w budynkach indywidualnych<br>Of which in private buildings |               |   |   |
|---|-------------------------|---------------|---|---|---|---------------|---|---|
|   | mieszkania<br>dwellings | izby<br>rooms | powierzchnia użytkowa<br>w m <sup>2</sup><br>useful floor area<br>in m <sup>2</sup> |   | mieszkania<br>dwellings   | izby<br>rooms | powierzchnia użytkowa<br>w m <sup>2</sup><br>useful floor area<br>in m <sup>2</sup> |   |
|   |                         |               | mieszkań<br>of dwell-<br>ings   | przeciętna<br>1 mieszka-<br>nia<br>average<br>per dwell-<br>ing |   |               | mieszkań<br>of dwell-<br>ings   | przeciętna<br>1 mieszka-<br>nia<br>average<br>per dwell-<br>ing |
| POWIAT WADOWICKI (dok.)                                       |                         |               |   |   |   |               |   |   |
| Gminy miejsko-wiejskie (dok.):<br>Urban-rural gminas (cont.): |                         |               |   |   |   |               |   |   |
| Kalwaria Zebrzydowska   | 44                      | 272           | 6682  | 151,9   | 44  | 272           | 6682  | 151,9   |
| w tym miasto .....<br>of which city                           | 3                       | 17            | 495   | 165,0   | 3   | 17            | 495   | 165,0   |
| Wadowice .....  | 115                     | 485           | 11109   | 96,6  | 71  | 360           | 8910  | 125,5   |
| w tym miasto .....<br>of which city                           | 65                      | 212           | 4354  | 67,0  | 22  | 92            | 2265  | 103,0   |
| Gminy wiejskie:<br>Rural gminas:                              |                         |               |   |   |   |               |   |   |
| Brzeźnica .....   | 31                      | 163           | 4118  | 132,8   | 31  | 163           | 4118  | 132,8   |
| Lanckorona .....  | 14                      | 75            | 1680  | 120,0   | 14  | 75            | 1680  | 120,0   |
| Mucharz .....   | 7                       | 34            | 785   | 112,1   | 7   | 34            | 785   | 112,1   |
| Spytkowice .....  | 17                      | 94            | 2249  | 132,3   | 17  | 94            | 2249  | 132,3   |
| Stryków .....   | 16                      | 85            | 2406  | 150,4   | 16  | 85            | 2406  | 150,4   |
| Tomice .....  | 25                      | 138           | 3553  | 142,1   | 25  | 138           | 3553  | 142,1   |
| Wieprz .....  | 40                      | 221           | 5178  | 129,5   | 40  | 221           | 5178  | 129,5   |
| <b>Podregion tarnowski</b> .....                              | <b>1549</b>             | <b>8056</b>   | <b>194293</b>   | <b>125,4</b>  | <b>1398</b>   | <b>7643</b>   | <b>185180</b>   | <b>132,5</b>  |
| Subregion   |                         |               |   |   |   |               |   |   |
| POWIAT BRZEŃSKI .....   | 268                     | 1438          | 35919   | 134,0   | 268   | 1438          | 35919   | 134,0   |
| Gminy miejsko-wiejskie:<br>Urban-rural gminas:                |                         |               |   |   |   |               |   |   |
| Brzesko .....   | 138                     | 703           | 17877   | 129,5   | 138   | 703           | 17877   | 129,5   |
| w tym miasto .....<br>of which city                           | 68                      | 265           | 6236  | 91,7  | 68  | 265           | 6236  | 91,7  |
| Czchów .....  | 34                      | 172           | 4596  | 135,2   | 34  | 172           | 4596  | 135,2   |
| w tym miasto .....<br>of which city                           | 12                      | 57            | 1481  | 123,4   | 12  | 57            | 1481  | 123,4   |



TABL. 8 (46). MIESZKANIA ODDANE DO UŻYTKOWANIA W 2012 R. (dok.)  
DWELLINGS COMPLETED IN 2012 (cont.)

| WYSZCZEGÓLNIENIE<br>SPECIFICATION                             | Ogółem<br>Total         |               |   |   | W tym w budynkach indywidualnych<br>Of which in private buildings |               |   |   |
|---|-------------------------|---------------|---|---|---|---------------|---|---|
|   | mieszkania<br>dwellings | izby<br>rooms | powierzchnia użytkowa<br>w m <sup>2</sup><br>useful floor area<br>in m <sup>2</sup> |   | mieszkania<br>dwellings   | izby<br>rooms | powierzchnia użytkowa<br>w m <sup>2</sup><br>useful floor area<br>in m <sup>2</sup> |   |
|   |                         |               | mieszkań<br>of dwell-<br>ings   | przeciętna<br>1 mieszka-<br>nia<br>average<br>per dwell-<br>ing |   |               | mieszkań<br>of dwell-<br>ings   | przeciętna<br>1 mieszka-<br>nia<br>average<br>per dwell-<br>ing |
| POWIAT TARNOWSKI (dok.)                                       |                         |               |   |   |   |               |   |   |
| Gminy miejsko-wiejskie (dok.):<br>Urban-rural gminas (cont.): |                         |               |   |   |   |               |   |   |
| Ryglice .....   | 49                      | 298           | 7206  | 147,1   | 49  | 298           | 7206  | 147,1   |
| w tym miasto .....  | 14                      | 82            | 2019  | 144,2   | 14  | 82            | 2019  | 144,2   |
| <i>of which city</i>  |                         |               |   |   |   |               |   |   |
| Tuchów .....  | 66                      | 395           | 9402  | 142,5   | 66  | 395           | 9402  | 142,5   |
| w tym miasto .....  | 22                      | 133           | 3259  | 148,1   | 22  | 133           | 3259  | 148,1   |
| <i>of which city</i>  |                         |               |   |   |   |               |   |   |
| Wojnicz .....   | 48                      | 296           | 7009  | 146,0   | 48  | 296           | 7009  | 146,0   |
| w tym miasto .....  | 5                       | 34            | 727   | 145,4   | 5   | 34            | 727   | 145,4   |
| <i>of which city</i>  |                         |               |   |   |   |               |   |   |
| Zakliczyn .....   | 53                      | 312           | 7530  | 142,1   | 53  | 312           | 7530  | 142,1   |
| w tym miasto .....  | 7                       | 41            | 1101  | 157,3   | 7   | 41            | 1101  | 157,3   |
| <i>of which city</i>  |                         |               |   |   |   |               |   |   |
| Żabno .....   | 35                      | 219           | 5233  | 149,5   | 35  | 219           | 5233  | 149,5   |
| w tym miasto .....  | 5                       | 30            | 920   | 184,0   | 5   | 30            | 920   | 184,0   |
| <i>of which city</i>  |                         |               |   |   |   |               |   |   |
| Gminy wiejskie:<br>Rural gminas:                              |                         |               |   |   |   |               |   |   |
| Gromnik .....   | 23                      | 137           | 3172  | 137,9   | 23  | 137           | 3172  | 137,9   |
| Lisia Góra .....  | 54                      | 330           | 7914  | 146,6   | 54  | 330           | 7914  | 146,6   |
| Pleśna .....  | 41                      | 240           | 5473  | 133,5   | 41  | 240           | 5473  | 133,5   |
| Rzepiennik Strzyżewski .....                                  | 14                      | 82            | 1996  | 142,6   | 14  | 82            | 1996  | 142,6   |
| Skrzyszów .....   | 56                      | 325           | 7523  | 134,3   | 56  | 325           | 7523  | 134,3   |
| Szerzyny .....  | 18                      | 107           | 2494  | 138,6   | 18  | 107           | 2494  | 138,6   |
| Tarnów .....  | 149                     | 870           | 22273   | 149,5   | 149   | 870           | 22273   | 149,5   |
| Wierzchosławice .....   | 19                      | 110           | 2604  | 137,1   | 19  | 110           | 2604  | 137,1   |
| Wietrzychowice .....  | 3                       | 16            | 341   | 113,7   | 3   | 16            | 341   | 113,7   |
| Miasto na prawach<br>powiatu<br>City with powiat status       |                         |               |   |   |   |               |   |   |
| Tarnów .....  | 449                     | 1707          | 40574   | 90,4  | 298   | 1294          | 31461   | 105,6   |

TABL. 9 (47). WYBRANE WSKAŹNIKI W ZAKRESIE MIESZKAŃ ODDANYCH DO UŻYTKOWANIA W 2012 R.

SELECTED INDICES OF DWELLINGS COMPLETED IN 2012

| WYSZCZEGÓLNIENIE<br>SPECIFICATION  | Mieszkania<br>Dwellings                       |   | Izby na 1000<br>ludności<br>Rooms<br>per 1000<br>population | Przeciętna powierzchnia użytkowa<br>1 mieszkania w m <sup>2</sup><br>Average useful floor area<br>per dwelling in m <sup>2</sup> |  |
|------------------------------------|---|---|---|--|--|
|                                    | na 1000<br>ludności<br>per 1000<br>population | na 1000<br>zawartych<br>mażeństw<br>per 1000<br>marriages<br>contracted |   | ogółem<br>total  | w budynkach<br>indywidualnych<br>in private<br>buildings |
| <b>WOJEWÓDZTWO .....</b>           | <b>4,6</b>                                    | <b>840,5</b>  | <b>19,6</b>   | <b>104,5</b>   | <b>141,9</b>   |
| <b>VOIVODSHIP</b>                  |   |   |   |  |  |
| <b>Podregion krakowski .....</b>   | <b>4,3</b>                                    | <b>783,5</b>  | <b>23,8</b>   | <b>141,8</b>   | <b>151,8</b>   |
| <i>Subregion</i>                   |   |   |   |  |  |
| Powiaty:                           |   |   |   |  |  |
| <i>Powiats:</i>                    |   |   |   |  |  |
| bocheński .....                    | 3,9   | 639,4   | 21,3  | 117,4  | 128,6  |
| krakowski .....                    | 4,7   | 892,0   | 26,9  | 152,1  | 160,2  |
| miechowski .....                   | 1,3   | 240,6   | 7,0   | 144,5  | 144,5  |
| myślenicki .....                   | 3,6   | 613,7   | 19,8  | 149,9  | 157,1  |
| proszowicki .....                  | 1,7   | 318,8   | 10,2  | 156,2  | 156,2  |
| wielicki .....                     | 6,9   | 1300,7  | 35,8  | 132,3  | 146,9  |
| <b>Podregion m. Kraków .....</b>   | <b>9,0</b>                                    | <b>1979,7</b>   | <b>25,5</b>   | <b>63,1</b>  | <b>106,3</b>   |
| <i>Subregion</i>                   |   |   |   |  |  |
| Miasto na prawach powiatu          |   |   |   |  |  |
| <i>City with powiat status</i>     |   |   |   |  |  |
| Kraków .....                       | 9,0   | 1979,7  | 25,5  | 63,1   | 106,3  |
| <b>Podregion nowosądecki .....</b> | <b>2,9</b>                                    | <b>491,3</b>  | <b>16,5</b>   | <b>144,3</b>   | <b>152,7</b>   |
| <i>Subregion</i>                   |   |   |   |  |  |
| Powiaty:                           |   |   |   |  |  |
| <i>Powiats:</i>                    |   |   |   |  |  |
| gorlicki .....                     | 2,4   | 371,1   | 13,9  | 133,2  | 134,3  |
| limanowski .....                   | 2,5   | 364,6   | 15,8  | 169,1  | 169,1  |
| nowosądecki .....                  | 3,0   | 478,3   | 17,7  | 151,7  | 155,2  |
| nowotarski .....                   | 2,6   | 494,9   | 15,6  | 162,8  | 169,3  |
| tatrzański .....                   | 4,1   | 774,4   | 21,7  | 137,8  | 140,2  |
| Miasto na prawach powiatu          |   |   |   |  |  |
| <i>City with powiat status</i>     |   |   |   |  |  |
| Nowy Sącz .....                    | 4,0   | 713,4   | 16,1  | 95,1   | 121,3  |
| <b>Podregion oświęcimski .....</b> | <b>2,5</b>                                    | <b>447,2</b>  | <b>13,5</b>   | <b>133,1</b>   | <b>145,2</b>   |
| <i>Subregion</i>                   |   |   |   |  |  |
| Powiaty:                           |   |   |   |  |  |
| <i>Powiats:</i>                    |   |   |   |  |  |
| chrzanowski .....                  | 1,5   | 286,8   | 9,3   | 148,8  | 147,4  |
| olkuski .....                      | 2,3   | 425,2   | 12,2  | 128,7  | 166,0  |
| oświęcimski .....                  | 2,5   | 444,4   | 13,1  | 126,9  | 135,2  |
| suski .....                        | 4,2   | 702,0   | 23,7  | 145,9  | 155,9  |
| wadowicki .....                    | 2,5   | 446,1   | 12,8  | 122,9  | 133,3  |
| <b>Podregion tarnowski .....</b>   | <b>3,3</b>                                    | <b>588,1</b>  | <b>17,4</b>   | <b>125,4</b>   | <b>132,5</b>   |
| <i>Subregion</i>                   |   |   |   |  |  |
| Powiaty:                           |   |   |   |  |  |
| <i>Powiats:</i>                    |   |   |   |  |  |
| brzeski .....                      | 2,9   | 473,5   | 15,5  | 134,0  | 134,0  |
| dąbrowski .....                    | 2,5   | 467,5   | 14,4  | 133,9  | 133,9  |
| tarnowski .....                    | 3,4   | 578,6   | 20,4  | 143,3  | 143,3  |
| Miasto na prawach powiatu          |   |   |   |  |  |
| <i>City with powiat status</i>     |   |   |   |  |  |
| Tarnów .....                       | 4,0   | 790,5   | 15,1  | 90,4   | 105,6  |





TABL. 10 (48). MIESZKANIA ODDANE DO UŻYTKOWANIA WYPOSAŻONE W INSTALACJE  
W 2012 R. (dok.)

DWELLINGS COMPLETED FITTED WITH INSTALATIONS IN 2012 (cont.)

| WYSZCZEGÓLNIENIE<br>SPECIFICATION                        | Ogółem<br>Total | Wyposażone w Fitted with           |  |                   |  |                      |   |  |  |
|--|-----------------|------------------------------------|--|-------------------|--|----------------------|---|--|--|
|  |                 | wodociąg<br>water supply<br>system |  | ustęp<br>lavatory |  | łazienkę<br>bathroom | centralne<br>ogrzewanie<br>central<br>heating | gaz<br>z sieci<br>gas<br>from<br>gas<br>supply<br>system | ciepłą<br>wodę <sup>a</sup><br>hot<br>water <sup>a</sup> |
|  |                 | razem<br>total                     | w tym<br>z sieci<br>of<br>which<br>from<br>network | razem<br>total    | w tym<br>z odpro-<br>wadze-<br>niem do<br>sieci<br>of which<br>with<br>outflow to<br>network |                      |   |  |  |
| <b>Podregion nowosądecki (dok.)</b><br>Subregion (cont.) |                 |                                    |  |                   |  |                      |   |  |  |
| Powiaty (dok.):<br>Powiats (cont.):                      |                 |                                    |  |                   |  |                      |   |  |  |
| nowotarski .....   | 488             | 488                                | 463  | 488               | 321  | 488                  | 488   | 19   | -  |
| tatrzański .....   | 278             | 278                                | 278  | 278               | 211  | 278                  | 278   | -  | -  |
| Miasto na prawach powiatu<br>City with powiat status     |                 |                                    |  |                   |  |                      |   |  |  |
| Nowy Sącz .....  | 341             | 341                                | 272  | 341               | 284  | 341                  | 341   | 263  | 47   |
| <b>Podregion oświęcimski</b> .....                       | <b>1592</b>     | <b>1592</b>                        | <b>1266</b>  | <b>1592</b>       | <b>561</b>   | <b>1592</b>          | <b>1592</b>                                   | <b>512</b>   | <b>93</b>  |
| Subregion  |                 |                                    |  |                   |  |                      |   |  |  |
| Powiaty:<br>Powiats:                                     |                 |                                    |  |                   |  |                      |   |  |  |
| chrzanowski .....  | 197             | 197                                | 196  | 197               | 68   | 197                  | 197   | 90   | -  |
| olkuski .....  | 267             | 267                                | 261  | 267               | 126  | 267                  | 267   | 92   | 93   |
| oświęcimski .....  | 380             | 380                                | 380  | 380               | 164  | 380                  | 380   | 153  | -  |
| suski .....  | 351             | 351                                | 64   | 351               | 40   | 351                  | 351   | 39   | -  |
| wadowicki .....  | 397             | 397                                | 365  | 397               | 163  | 397                  | 397   | 138  | -  |
| <b>Podregion tarnowski</b> .....                         | <b>1549</b>     | <b>1549</b>                        | <b>1266</b>  | <b>1549</b>       | <b>1018</b>  | <b>1549</b>          | <b>1549</b>                                   | <b>1031</b>  | <b>88</b>  |
| Subregion  |                 |                                    |  |                   |  |                      |   |  |  |
| Powiaty:<br>Powiats:                                     |                 |                                    |  |                   |  |                      |   |  |  |
| brzeski .....  | 268             | 268                                | 235  | 268               | 132  | 268                  | 268   | 170  | 40   |
| dąbrowski .....  | 151             | 151                                | 150  | 151               | 142  | 151                  | 151   | 84   | -  |
| tarnowski .....  | 681             | 681                                | 432  | 681               | 299  | 681                  | 681   | 389  | -  |
| Miasto na prawach powiatu<br>City with powiat status     |                 |                                    |  |                   |  |                      |   |  |  |
| Tarnów .....   | 449             | 449                                | 449  | 449               | 445  | 449                  | 449   | 388  | 48   |

a Dostarczoną centralnie.  
a Central supplied.

TABL. 11 (49). MIESZKANIA ODDANE DO UŻYTKOWANIA WEDŁUG FORM BUDOWNICTWA  
W 2012 R.  
DWELLINGS COMPLETED BY FORMS OF CONSTRUCTION IN 2012

| WYSZCZEGÓLNIENIE<br>SPECIFICATION                            | Mieszkania Dwellings |  |                              | Powierzchnia użytkowa mieszkań w m <sup>2</sup><br>Useful floor area of dwellings in m <sup>2</sup> |  |                              |
|--|----------------------|--|------------------------------|---|--|------------------------------|
|  | ogółem<br>total      | w tym budownictwo<br>of which construction                             |                              | ogółem<br>total   | w tym budownictwo<br>of which construction                             |                              |
|  |                      | przeznaczo-<br>ne na<br>sprzedaż lub<br>wynajem<br>for sale or<br>rent | indywidual-<br>ne<br>private |   | przeznaczo-<br>ne na<br>sprzedaż lub<br>wynajem<br>for sale or<br>rent | indywidual-<br>ne<br>private |
| <b>WOJEWÓDZTWO<br/>VOIVODSHIP</b>                            | <b>15294</b>         | <b>6663</b>  | <b>8460</b>                  | <b>1598237</b>  | <b>390939</b>  | <b>1200109</b>               |
| <b>Podregion krakowski</b> .....                             | <b>3018</b>          | <b>454</b>   | <b>2537</b>                  | <b>428030</b>   | <b>42115</b>   | <b>385103</b>                |
| <i>Subregion</i>   |                      |  |                              |   |  |                              |
| <i>Powiaty: Powiats:</i>                                     |                      |  |                              |   |  |                              |
| bocheński .....  | 406                  | 65   | 341                          | 47650   | 3813   | 43837                        |
| krakowski .....  | 1231                 | 193  | 1037                         | 187207  | 20986  | 166142                       |
| miechowski .....   | 64                   | -  | 64                           | 9249  | -  | 9249                         |
| myślenicki .....   | 448                  | 2  | 422                          | 67170   | 252  | 66301                        |
| proszowicki .....  | 73                   | -  | 73                           | 11406   | -  | 11406                        |
| wielicki .....   | 796                  | 194  | 600                          | 105348  | 17064  | 88168                        |
| <b>Podregion m. Kraków</b> .....                             | <b>6824</b>          | <b>5696</b>  | <b>1097</b>                  | <b>430626</b>   | <b>313441</b>  | <b>116655</b>                |
| <i>Subregion</i>   |                      |  |                              |   |  |                              |
| <i>Miasto na prawach powiatu<br/>City with powiat status</i> |                      |  |                              |   |  |                              |
| Kraków .....   | 6824                 | 5696   | 1097                         | 430626  | 313441   | 116655                       |
| <b>Podregion nowosądecki</b> .....                           | <b>2311</b>          | <b>232</b>   | <b>2070</b>                  | <b>333396</b>   | <b>16807</b>   | <b>316011</b>                |
| <i>Subregion</i>   |                      |  |                              |   |  |                              |
| <i>Powiaty: Powiats:</i>                                     |                      |  |                              |   |  |                              |
| gorlicki .....   | 262                  | 1  | 258                          | 34895   | 102  | 34652                        |
| limanowski .....   | 315                  | -  | 315                          | 53268   | -  | 53268                        |
| nowosądecki .....  | 627                  | 46   | 575                          | 95096   | 5411   | 89248                        |
| nowotarski .....   | 488                  | 28   | 460                          | 79427   | 1570   | 77857                        |
| tatrzański .....   | 278                  | 17   | 261                          | 38295   | 1697   | 36598                        |
| <i>Miasto na prawach powiatu<br/>City with powiat status</i> |                      |  |                              |   |  |                              |
| Nowy Sącz .....  | 341                  | 140  | 201                          | 32415   | 8027   | 24388                        |
| <b>Podregion oświęcimski</b> .....                           | <b>1592</b>          | <b>224</b>   | <b>1358</b>                  | <b>211892</b>   | <b>14604</b>   | <b>197160</b>                |
| <i>Subregion</i>   |                      |  |                              |   |  |                              |
| <i>Powiaty: Powiats:</i>                                     |                      |  |                              |   |  |                              |
| chrzanowski .....  | 197                  | 3  | 194                          | 29317   | 726  | 28591                        |
| olkuski .....  | 267                  | 93   | 174                          | 34366   | 5489   | 28877                        |
| oświęcimski .....  | 380                  | 39   | 331                          | 48203   | 3317   | 44758                        |
| suski .....  | 351                  | 38   | 313                          | 51213   | 2406   | 48807                        |
| wadowicki .....  | 397                  | 51   | 346                          | 48793   | 2666   | 46127                        |
| <b>Podregion tarnowski</b> .....                             | <b>1549</b>          | <b>57</b>  | <b>1398</b>                  | <b>194293</b>   | <b>3972</b>  | <b>185180</b>                |
| <i>Subregion</i>   |                      |  |                              |   |  |                              |
| <i>Powiaty: Powiats:</i>                                     |                      |  |                              |   |  |                              |
| brzeski .....  | 268                  | -  | 268                          | 35919   | -  | 35919                        |
| dąbrowski .....  | 151                  | -  | 151                          | 20219   | -  | 20219                        |
| tarnowski .....  | 681                  | -  | 681                          | 97581   | -  | 97581                        |
| <i>Miasto na prawach powiatu<br/>City with powiat status</i> |                      |  |                              |   |  |                              |
| Tarnów .....   | 449                  | 57   | 298                          | 40574   | 3972   | 31461                        |

## EDUKACJA I WYCHOWANIE

## Uwagi ogólne

1. System edukacji w Polsce funkcjonuje zgodnie z ustawą z dnia 7 IX 1991 r. o systemie oświaty (tekst jednolity Dz. U. z 2004 r. Nr 256, poz. 2572, z późniejszymi zmianami).

2. Wśród szkół objętych systemem oświaty funkcjonują:

- od roku szkolnego 1999/2000 6-letnie szkoły podstawowe oraz 3-letnie gimnazja (powstałe w miejsce 8-letnich szkół podstawowych), w których nauka jest obowiązkowa,
- od roku szkolnego 2002/03 szkoły ponadgimnazjalne, tj. 2-3-letnie zasadnicze szkoły zawodowe, 3-letnie licea ogólnokształcące i profilowane, 4-letnie technika oraz od roku szkolnego 2004/05 szkoły uzupełniające dla absolwentów zasadniczych szkół zawodowych (tj. 2-letnie licea ogólnokształcące i 3-letnie technika) i 3-letnie szkoły specjalne przysposabiające do pracy; do szkół ponadgimnazjalnych zalicza się również szkoły artystyczne dające uprawnienia zawodowe oraz szkoły policealne.

Ponadto, w latach szkolnych 2004/05-2010/11 wprowadzono obowiązek odbycia rocznego przygotowania przedszkolnego przez dzieci w wieku 6 lat, a od 1 IX 2011 r. - w wieku 5 lat w placówkach wychowania przedszkolnego, tj. w oddziałach przedszkolnych w szkołach podstawowych i przedszkolach (łącznie ze specjalnymi) oraz od roku szkolnego 2008/09 - w zespołach wychowania przedszkolnego i punktach przedszkolnych.

Od roku szkolnego 2009/10 dzieci 6-letnie na wniosek rodziców mogą rozpocząć naukę w I klasie szkoły podstawowej.

3. Informacje dotyczące szkół artystycznych dających uprawnienia zawodowe - jeśli nie zaznaczono inaczej - dotyczą **ogólnokształcących szkół artystycznych**, które prezentuje się z wyłączeniem szkół realizujących wyłącznie kształcenie artystyczne.

4. Prezentowane w dziale dane dotyczą: wychowania przedszkolnego, szkół dla dzieci i młodzieży, policealnych oraz szkół dla dorosłych.

5. Dane obejmują szkoły i placówki prowadzone przez jednostki administracji centralnej (rządowej), jednostki samorządu terytorialnego (gminy, powiaty i województwa) oraz inne osoby prawne i fizyczne.

## EDUCATION

## General notes

1. The educational system in Poland functions according to the Education System Act of 7 IX 1991 (uniform text, Journal of Laws 2004 No. 256, item 2572, with later amendments).

2. Among schools covered by the educational system, there are:

- since 1999/2000 school year, 6-year primary schools and 3-year lower secondary schools (which replaced 8-year primary schools), where education is compulsory,
- since 2002/03 school year, upper secondary schools, i.e. 2-3-year basic vocational schools, 3-year general secondary schools and specialized secondary schools, 4-year technical secondary school, as well as since 2004/05 school year supplementary schools for graduates from basic vocational schools (i.e. 2-year general secondary schools and 3-year technical secondary schools), and 3-year special job-training schools; upper secondary schools include also art schools leading to professional certification and post-secondary schools.

Moreover, in 2004/05-2010/11 school year an obligatory 1 year pre-primary education has been introduced for children at the age of 6 and since 1 IX 2011 - children at the age of 5 in pre-primary education establishments i.e. in pre-primary sections of primary schools and nursery schools (including special schools and special nursery schools) as well as since the 2008/09 school year in pre-primary education groups and pre-primary points.

Since the 2009/10 school year, upon the request of parents, children at the age of 6 can start education in the first grade of primary school.

3. Information regarding art schools leading to professional certification - unless otherwise indicated - refers exclusively to **general art schools**, excluding schools providing art education only.

4. Data presented in the chapter are related to: pre-primary education, schools for children and youth, post-secondary schools and schools for adults.

5. Data include schools and establishments managed by central (government) entities and local self-government entities (gminas, powiatas and voivodships), as well as by other legal and private persons.

6. Szkoły i placówki mogą być publiczne, niepubliczne o uprawnieniach szkoły publicznej i niepubliczne. Szkoła niepubliczna może uzyskać uprawnienia szkoły publicznej, jeżeli realizuje minimum programowe oraz stosuje zasady klasyfikowania i promowania uczniów ustalone przez Ministra Edukacji Narodowej, umożliwiające uzyskanie świadectw lub dyplomów państwowych. Jednostki administracji centralnej (rządowej) i jednostki samorządu terytorialnego mogą prowadzić tylko szkoły publiczne. Szkoły podstawowe i gimnazja mogą być tylko publiczne lub niepubliczne o uprawnieniach szkoły publicznej.

**7. Szkoły dla dzieci i młodzieży** (łącznie ze specjalnymi) obejmują:

- 1) szkoły podstawowe, w tym szkoły sportowe i mistrzostwa sportowego (bez szkół specjalnych), szkoły filialne (bez szkół specjalnych), szkoły artystyczne niedające uprawnień zawodowych (bez szkół specjalnych), realizujące jednocześnie program szkoły podstawowej;
- 2) gimnazja, w tym szkoły sportowe i mistrzostwa sportowego (bez szkół specjalnych);
- 3) zasadnicze szkoły zawodowe;
- 4) licea ogólnokształcące;
- 5) uzupełniające licea ogólnokształcące na podbudowie programowej zasadniczej szkoły zawodowej - stopniowo likwidowane; w roku szkolnym 2012/13 po raz pierwszy brak naboru do klas pierwszych;
- 6) licea profilowane - stopniowo likwidowane; w roku szkolnym 2012/13 po raz pierwszy brak naboru do klas pierwszych;
- 7) technika;
- 8) technika uzupełniająca na podbudowie programowej zasadniczej szkoły zawodowej - stopniowo likwidowane; w roku szkolnym 2012/13 po raz pierwszy brak naboru do klas pierwszych;
- 9) ogólnokształcące szkoły artystyczne dające uprawnienia zawodowe (bez szkół specjalnych);
- 10) szkoły specjalne przysposabiające do pracy.

**8. Szkoły policealne** - kształcące w formie dziennej, wieczorowej, zaocznej, stacjonarnej i na odległość - obejmują:

- 1) policealne szkoły zawodowe (1-, 2- lub 3-letnie), łącznie ze szkołami specjalnymi;
- 2) nauczycielskie kolegia języków obcych (3-letnie) oraz kolegia nauczycielskie (3-letnie), w którym absolwentom nie nadaje się tytułu licencjata;
- 3) kolegia pracowników służb społecznych (3-letnie).

**9. Szkoły dla dorosłych** - kształcące w formie stacjonarnej, zaocznej i na odległość - obejmują:

- 1) szkoły podstawowe dla dorosłych;
- 2) gimnazja dla dorosłych;
- 3) zasadnicze szkoły zawodowe dla dorosłych

6. Schools and establishments can be public, non-public with the competence of a public school and non-public. A non-public school can obtain the competence of a public school if it implements the minimum programme as well as applies the principles of classifying and promoting pupils and students as established by the Ministry of National Education, allowing students to obtain state certificates or diplomas. Central (government) entities and local self-government entities can administer public schools only. Primary schools and lower secondary schools can be public schools or non-public schools with the competence of a public schools only.

**7. School for children and youth** (including special schools) include:

- 1) primary schools, of which sports schools and athletic schools (excluding special schools), branch schools (excluding special schools), art schools not leading to professional certification (excluding special schools) simultaneously conducting a primary school programme;
- 2) lower secondary schools, of which sports schools and athletic schools (excluding special schools);
- 3) basic vocational schools;
- 4) general secondary schools;
- 5) supplementary general schools based on the programme of basic vocational school - phased out; in the 2012/13 school year for the first time there was not recruitment to the 1st grade;
- 6) specialized secondary schools - phased out; in the 2012/13 school year for the first time there was not recruitment to the 1st grade;
- 7) technical secondary schools;
- 8) supplementary technical schools based on the programme of basic vocational school - phased out; in the 2012/13 school year for the first time there was not recruitment to the 1st grade;
- 9) general art schools leading to professional certification (including special schools);
- 10) special job-training schools.

**8. Post-secondary schools** - educating in day, evening, weekend and also full-time and distance form - include:

- 1) post-secondary vocational schools (1-, 2- or 3-year), including special schools;
- 2) foreign language teacher training colleges (3-year) as well as teacher training colleges (3-year), in which graduates do not receive title of licentiate;
- 3) colleges of social work (3-year).

**9. School for adults** educating in full-time, weekend and distance form include:

- 1) primary schools for adults;
- 2) lower schools for adults;
- 3) basic vocational schools for adults - phased

- stopniowo likwidowane; w roku szkolnym 2012/13 po raz pierwszy brak naboru do klas pierwszych;
- 4) licea ogólnokształcące dla dorosłych;
- 5) uzupełniające licea ogólnokształcące dla dorosłych na podbudowie programowej zasadniczej szkoły zawodowej - stopniowo likwidowane; w roku szkolnym 2012/13 po raz pierwszy brak naboru do klas pierwszych;
- 6) licea profilowane dla dorosłych - stopniowo likwidowane; w roku szkolnym 2012/13 po raz pierwszy brak naboru do klas pierwszych;
- 7) technika dla dorosłych - stopniowo likwidowana; w roku szkolnym 2012/13 po raz pierwszy brak naboru do klas pierwszych;
- 8) technika uzupełniająca dla dorosłych na podbudowie programowej zasadniczej szkoły zawodowej.

**10. Szkoły specjalne** organizowane są dla dzieci i młodzieży ze specjalnymi potrzebami edukacyjnymi, w tym dla młodzieży niepełnosprawnej. Kształcenie może być realizowane w systemie szkolnym lub w formie indywidualnej. Kształcenie specjalne odbywa się w funkcjonujących samodzielnie szkołach specjalnych, w szkołach ogólnodostępnych (w których tworzone są oddziały specjalne lub klasy integracyjne, ogólnodostępne) oraz w specjalnych ośrodkach szkolno-wychowawczych, innych placówkach oświatowo-wychowawczych lub placówkach wykonujących działalność leczniczą (do roku szkolnego 2011/12 określanych jako zakłady opieki zdrowotnej; łącznie z zakładami lecznictwa uzdrowiskowego).

**11. Absolwenci eksterni** występują wyłącznie w szkołach policealnych i w szkołach dla dorosłych.

**12.** Pomieszczenia szkolne nie obejmują pomieszczeń w szkołach dla dorosłych i w szkołach specjalnych.

**13. Wychowanie przedszkolne**, jako pierwszy etap edukacji, realizowane jest w przedszkolach, oddziałach przedszkolnych przy szkołach podstawowych, w zespołach wychowania przedszkolnego i punktach przedszkolnych.

**14.** Dane dotyczące wychowania przedszkolnego oraz szkół podano według stanu na początku roku szkolnego; dane o absolwentach - na koniec poprzedniego roku szkolnego.

**15. Współczynnik skolaryzacji brutto** - jest to relacja liczby osób uczących się (stan na początku roku szkolnego) na danym poziomie kształcenia (niezależnie od wieku) do liczby ludności (stan w dniu 31 XII) w grupie wieku określonej jako odpowiadająca temu poziomowi nauczania.

**16.** Prezentowane informacje opracowano na podstawie systemu informacji oświatowej administrowanego przez Ministerstwo Edukacji Narodowej.

*out; in the 2012/13 school year for the first time there was not recruitment to the 1st grade;*

- 4) *general secondary schools for adults;*
- 5) *supplementary general schools for adults based on the programme of basic vocational school - phased out; in the 2012/13 school year for the first time there was not recruitment to the 1st grade;*
- 6) *specialized secondary schools for adults - phased out; in the 2012/13 school year for the first time there was not recruitment to the 1st grade;*
- 7) *technical secondary schools for adults - phased out; in the 2012/13 school year for the first time there was not recruitment to the 1st grade;*
- 8) *supplementary technical schools for adults based on the programme of basic vocational school.*

**10. Special schools** are organized for children and youth with special educational needs, of which for handicapped. Education may be conducted within the school system or individually. Special education occurs in special schools operating independently, in mainstream schools in which special sections or mainstream integrated are established) as well as in special educational centres, other educational institutions or the unit performing health care activities (until the 2011/12 school year defined as health care institutions; including health resorts treatment).

**11. Extramural graduates** occur only in post-secondary schools and schools for adults.

**12.** Classrooms do not include classrooms in adult schools and special schools.

**13. Pre-primary education** as a first stage of education is realized in nursery schools and pre-primary sections of primary schools; and in pre-primary education groups and pre-primary points.

**14.** Data regarding pre-primary education as well as schools, concern the beginning of the school year: data concerning graduates - the end of the previous school year.

**15. Gross enrolment rate** is the relation of the number of people studying (as of the beginning of the school year) on a given educational level (regardless of age) to the population (as of 31 XII) in the age group defined as corresponding to this educational level.

**16.** The information presented has been compiled on the basis of the Education Information System, administered by the Ministry of National Education.

TABL. 1 (50). SZKOŁY PODSTAWOWE<sup>a</sup> DLA DZIECI I MŁODZIEŻY W ROKU SZKOLNYM  
2012/13  
PRIMARY SCHOOLS<sup>a</sup> FOR CHILDREN AND YOUTH IN 2012/13  
SCHOOL YEAR

| WYSZCZEGÓLNIENIE<br>SPECIFICATION                     | Szkoły<br>Schools | Pomiesz-<br>czenia<br>szkolne<br>Class-<br>rooms | Oddziały<br>Sections | Uczniowie<br>Pupils |                      |                                  | Absolwenci <sup>b</sup><br>Graduates <sup>b</sup> |   |
|---|-------------------|--|----------------------|---------------------|----------------------|----------------------------------|---|---|
|   |                   |  |                      | ogółem<br>total     | z ogółem<br>of total |                                  | ogółem<br>total                                   | w tym<br>kobiety<br>of which<br>females |
|   |                   |  |                      |                     | kobiety<br>females   | klasa I<br>1 <sup>st</sup> grade |   |   |
| <b>WOJEWÓDZTWO<br/>VOIVODSHIP</b>                     | <b>1450</b>       | <b>16154</b>                                     | <b>11287</b>         | <b>199069</b>       | <b>97373</b>         | <b>31129</b>                     | <b>33795</b>                                      | <b>16511</b>                            |
| <b>Podregion krakowski</b> .....<br><i>Subregion</i>  | <b>352</b>        | <b>3754</b>                                      | <b>2572</b>          | <b>43855</b>        | <b>21473</b>         | <b>7025</b>                      | <b>7373</b>                                       | <b>3664</b>                             |
| POWIAT BOCHEŃSKI .....                                | 58                | 582  | 392                  | 6842                | 3380                 | 1081                             | 1212  | 583                                     |
| Gminy miejskie:<br><i>Urban gminas:</i>               |                   |  |                      |                     |                      |                                  |   |   |
| Bochnia .....   | 6                 | 127  | 92                   | 1994                | 1015                 | 305                              | 312   | 154                                     |
| Gminy miejsko-wiejskie:<br><i>Urban-rural gminas:</i> |                   |  |                      |                     |                      |                                  |   |   |
| Nowy Wiśnicz .....                                    | 8                 | 66   | 53                   | 971                 | 483                  | 188                              | 144   | 68                                      |
| w tym miasto .....                                    | 1                 | 16   | 17                   | 415                 | 206                  | 79                               | 65  | 35                                      |
| <i>of which city</i>                                  |                   |  |                      |                     |                      |                                  |   |   |
| Gminy wiejskie:<br><i>Rural gminas:</i>               |                   |  |                      |                     |                      |                                  |   |   |
| Bochnia .....   | 13                | 101  | 58                   | 1089                | 518                  | 183                              | 220   | 110                                     |
| Drwinia .....   | 5                 | 41   | 27                   | 379                 | 190                  | 50                               | 64  | 32                                      |
| Lipnica Murowana .....                                | 3                 | 36   | 22                   | 390                 | 175                  | 54                               | 60  | 34                                      |
| Łapanów .....   | 6                 | 64   | 41                   | 596                 | 296                  | 89                               | 140   | 64                                      |
| Rzezawa .....   | 8                 | 66   | 45                   | 661                 | 323                  | 111                              | 135   | 59                                      |
| Trzciana .....  | 5                 | 42   | 29                   | 392                 | 208                  | 52                               | 70  | 29                                      |
| Żegocina .....  | 4                 | 39   | 25                   | 370                 | 172                  | 49                               | 67  | 33                                      |
| POWIAT KRAKOWSKI .....                                | 134               | 1366   | 923                  | 15346               | 7488                 | 2415                             | 2575  | 1300                                    |
| Gminy miejsko-wiejskie:<br><i>Urban-rural gminas:</i> |                   |  |                      |                     |                      |                                  |   |   |
| Krzyszowice .....                                     | 13                | 145  | 101                  | 1741                | 854                  | 319                              | 287   | 158                                     |
| w tym miasto .....                                    | 1                 | 31   | 25                   | 585                 | 293                  | 104                              | 89  | 50                                      |
| <i>of which city</i>                                  |                   |  |                      |                     |                      |                                  |   |   |
| Skala .....   | 5                 | 51   | 38                   | 571                 | 261                  | 92                               | 90  | 44                                      |
| w tym miasto .....                                    | 1                 | 17   | 14                   | 302                 | 135                  | 41                               | 47  | 25                                      |
| <i>of which city</i>                                  |                   |  |                      |                     |                      |                                  |   |   |
| Skawina .....   | 17                | 160  | 137                  | 2505                | 1231                 | 357                              | 453   | 210                                     |
| w tym miasto .....                                    | 4                 | 58   | 66                   | 1317                | 660                  | 196                              | 224   | 107                                     |
| <i>of which city</i>                                  |                   |  |                      |                     |                      |                                  |   |   |
| Słomniki .....  | 6                 | 67   | 48                   | 840                 | 413                  | 126                              | 156   | 86                                      |
| w tym miasto .....                                    | 1                 | 18   | 16                   | 343                 | 170                  | 49                               | 66  | 31                                      |
| <i>of which city</i>                                  |                   |  |                      |                     |                      |                                  |   |   |
| Świątniki Górne .....                                 | 6                 | 54   | 37                   | 605                 | 308                  | 103                              | 102   | 47                                      |
| w tym miasto .....                                    | 1                 | 12   | 11                   | 206                 | 102                  | 33                               | 36  | 18                                      |
| <i>of which city</i>                                  |                   |  |                      |                     |                      |                                  |   |   |

a Bez dzieci w wieku 6 lat objętych edukacją w placówkach wychowania przedszkolnego. b Z roku szkolnego 2011/12.

a Excluding children aged 6 attending pre-primary education establishments. b For 2011/12 school year.

**TABL. 1 (50). SZKOŁY PODSTAWOWE<sup>a</sup> DLA DZIECI I MŁODZIEŻY W ROKU SZKOLNYM 2012/13 (cd.)**  
**PRIMARY SCHOOLS<sup>a</sup> FOR CHILDREN AND YOUTH IN 2012/13**  
**SCHOOL YEAR (cont.)**

| WYSZCZEGÓLNIENIE<br>SPECIFICATION              | Szkoły<br>Schools | Pomiesz-<br>czenia<br>szkolne<br>Class-<br>rooms | Oddziały<br>Sections | Uczniowie<br>Pupils |                      |                                  | Absolwenci <sup>b</sup><br>Graduates <sup>b</sup> |   |
|--|-------------------|--|----------------------|---------------------|----------------------|----------------------------------|---|---|
|  |                   |  |                      | ogółem<br>total     | z ogółem<br>of total |                                  | ogółem<br>total                                   | w tym<br>kobiety<br>of which<br>females |
|  |                   |  |                      |                     | kobiety<br>females   | klasa I<br>1 <sup>st</sup> grade |   |   |
| POWIAT KRAKOWSKI<br>(dok.)                     |                   |  |                      |                     |                      |                                  |   |   |
| Gminy wiejskie:<br>Rural gminas:               |                   |  |                      |                     |                      |                                  |   |   |
| Czemichów .....                                | 9                 | 83   | 55                   | 797                 | 398                  | 126                              | 155   | 79                                      |
| Igołomia-Wawrzeńczyce ..                       | 4                 | 43   | 23                   | 500                 | 249                  | 89                               | 72  | 37                                      |
| Iwanowice .....                                | 7                 | 74   | 42                   | 608                 | 282                  | 97                               | 105   | 54                                      |
| Jerzmanowice-Przebinia ..                      | 7                 | 60   | 45                   | 649                 | 324                  | 88                               | 118   | 60                                      |
| Kocmyrzów-Luborzycza ....                      | 11                | 88   | 53                   | 734                 | 352                  | 94                               | 105   | 44                                      |
| Liszki .....                                   | 10                | 126  | 62                   | 953                 | 473                  | 147                              | 147   | 88                                      |
| Michałowice .....                              | 4                 | 39   | 26                   | 550                 | 256                  | 92                               | 114   | 53                                      |
| Mogilany .....                                 | 7                 | 86   | 52                   | 790                 | 381                  | 114                              | 141   | 72                                      |
| Sułoszowa .....                                | 4                 | 39   | 21                   | 386                 | 198                  | 56                               | 72  | 38                                      |
| Wielka Wieś .....                              | 7                 | 58   | 36                   | 515                 | 247                  | 71                               | 83  | 42                                      |
| Zabierzów .....                                | 12                | 126  | 91                   | 1420                | 663                  | 261                              | 213   | 106                                     |
| Zielonki .....                                 | 5                 | 67   | 56                   | 1182                | 598                  | 183                              | 162   | 82                                      |
| POWIAT MIECHOWSKI ...                          | 24                | 263  | 174                  | 2831                | 1383                 | 438                              | 476   | 259                                     |
| Gminy miejsko-wiejskie:<br>Urban-rural gminas: |                   |  |                      |                     |                      |                                  |   |   |
| Miechów .....                                  | 8                 | 93   | 61                   | 1083                | 512                  | 153                              | 174   | 103                                     |
| w tym miasto .....                             | 2                 | 43   | 32                   | 793                 | 386                  | 119                              | 135   | 76                                      |
| of which city                                  |                   |  |                      |                     |                      |                                  |   |   |
| Gminy wiejskie:<br>Rural gminas:               |                   |  |                      |                     |                      |                                  |   |   |
| Charsznica .....                               | 4                 | 39   | 30                   | 438                 | 239                  | 65                               | 80  | 42                                      |
| Gołcza .....                                   | 3                 | 50   | 24                   | 374                 | 175                  | 64                               | 63  | 32                                      |
| Kozłów .....                                   | 3                 | 28   | 18                   | 233                 | 108                  | 38                               | 33  | 16                                      |
| Książ Wielki .....                             | 3                 | 27   | 19                   | 315                 | 158                  | 48                               | 63  | 32                                      |
| Raclawice .....                                | 1                 | 11   | 10                   | 173                 | 85                   | 31                               | 27  | 12                                      |
| Słaboszów .....                                | 2                 | 14   | 12                   | 215                 | 106                  | 39                               | 36  | 22                                      |
| POWIAT MYŚLENICKI ....                         | 59                | 677  | 486                  | 8585                | 4257                 | 1334                             | 1462  | 720                                     |
| Gminy miejsko-wiejskie:<br>Urban-rural gminas: |                   |  |                      |                     |                      |                                  |   |   |
| Dobczyce .....                                 | 6                 | 84   | 51                   | 938                 | 448                  | 155                              | 189   | 94                                      |
| w tym miasto .....                             | 1                 | 32   | 21                   | 496                 | 238                  | 87                               | 94  | 45                                      |
| of which city                                  |                   |  |                      |                     |                      |                                  |   |   |
| Myślenice .....                                | 20                | 208  | 168                  | 2940                | 1462                 | 400                              | 459   | 208                                     |
| w tym miasto .....                             | 6                 | 66   | 67                   | 1254                | 627                  | 166                              | 198   | 84                                      |
| of which city                                  |                   |  |                      |                     |                      |                                  |   |   |
| Sułkowice .....                                | 5                 | 61   | 52                   | 976                 | 468                  | 156                              | 185   | 102                                     |
| w tym miasto .....                             | 1                 | 25   | 23                   | 446                 | 217                  | 61                               | 75  | 42                                      |
| of which city                                  |                   |  |                      |                     |                      |                                  |   |   |

a Bez dzieci w wieku 6 lat objętych edukacją w placówkach wychowania przedszkolnego. b Z roku szkolnego 2011/12.

a Excluding children aged 6 attending pre-primary education establishments. b For 2011/12 school year.



TABL. 1 (50). SZKOŁY PODSTAWOWE<sup>a</sup> DLA DZIECI I MŁODZIEŻY W ROKU SZKOLNYM  
2012/13 (cd.)  
PRIMARY SCHOOLS<sup>a</sup> FOR CHILDREN AND YOUTH IN 2012/13  
SCHOOL YEAR (cont.)

| WYSZCZEGÓLNIENIE<br>SPECIFICATION                    | Szkoły<br>Schools | Pomiesz-<br>czenia<br>szkolne<br>Class-<br>rooms | Oddziały<br>Sections | Uczniowie<br>Pupils |                      |                                  | Absolwenci <sup>b</sup><br>Graduates <sup>b</sup> |   |
|--|-------------------|--|----------------------|---------------------|----------------------|----------------------------------|---|---|
|  |                   |  |                      | ogółem<br>total     | z ogółem<br>of total |                                  | ogółem<br>total                                   | w tym<br>kobiety<br>of which<br>females |
|  |                   |  |                      |                     | kobiety<br>females   | klasa I<br>1 <sup>st</sup> grade |   |   |
| POWIAT MYŚLENICKI<br>(dok.)                          |                   |  |                      |                     |                      |                                  |   |   |
| Gminy wiejskie:<br>Rural gminas:                     |                   |  |                      |                     |                      |                                  |   |   |
| Lubień .....   | 4                 | 41   | 35                   | 731                 | 374                  | 115                              | 131   | 63                                      |
| Pcim .....   | 5                 | 63   | 42                   | 804                 | 392                  | 126                              | 147   | 73                                      |
| Raciechowice .....                                   | 5                 | 66   | 34                   | 382                 | 190                  | 53                               | 64  | 31                                      |
| Siepraw .....  | 4                 | 47   | 33                   | 610                 | 296                  | 113                              | 92  | 47                                      |
| Tokarnia .....                                       | 5                 | 67   | 36                   | 664                 | 347                  | 114                              | 98  | 47                                      |
| Wiśniowa .....                                       | 5                 | 40   | 35                   | 540                 | 280                  | 102                              | 97  | 55                                      |
| POWIAT PROSZOWICKI                                   | 25                | 286  | 168                  | 2623                | 1288                 | 421                              | 492   | 227                                     |
| Gminy miejsko-wiejskie:<br>Urban-rural gminas:       |                   |  |                      |                     |                      |                                  |   |   |
| Nowe Brzesko .....                                   | 3                 | 30   | 22                   | 364                 | 173                  | 48                               | 61  | 23                                      |
| w tym miasto .....                                   | 1                 | 12   | 10                   | 197                 | 83                   | 25                               | 34  | 13                                      |
| of which city  |                   |  |                      |                     |                      |                                  |   |   |
| Proszowice .....                                     | 8                 | 133  | 68                   | 1038                | 508                  | 150                              | 207   | 105                                     |
| w tym miasto .....                                   | 1                 | 56   | 26                   | 561                 | 283                  | 74                               | 107   | 57                                      |
| of which city  |                   |  |                      |                     |                      |                                  |   |   |
| Gminy wiejskie:<br>Rural gminas:                     |                   |  |                      |                     |                      |                                  |   |   |
| Koniusza .....                                       | 6                 | 56   | 32                   | 512                 | 240                  | 85                               | 89  | 38                                      |
| Koszyce .....  | 2                 | 27   | 17                   | 288                 | 151                  | 54                               | 60  | 26                                      |
| Pałecznicza .....                                    | 3                 | 17   | 13                   | 250                 | 131                  | 51                               | 42  | 21                                      |
| Radziemice .....                                     | 3                 | 23   | 16                   | 171                 | 85                   | 33                               | 33  | 14                                      |
| POWIAT WIELICKI                                      | 52                | 580  | 429                  | 7628                | 3677                 | 1336                             | 1156  | 575                                     |
| Gminy miejsko-wiejskie:<br>Urban-rural gminas:       |                   |  |                      |                     |                      |                                  |   |   |
| Niepołomice .....                                    | 10                | 158  | 97                   | 1681                | 858                  | 333                              | 267   | 126                                     |
| w tym miasto .....                                   | 2                 | 49   | 38                   | 767                 | 387                  | 160                              | 108   | 52                                      |
| of which city  |                   |  |                      |                     |                      |                                  |   |   |
| Wieliczka .....                                      | 21                | 208  | 183                  | 3414                | 1563                 | 559                              | 510   | 260                                     |
| w tym miasto .....                                   | 5                 | 58   | 72                   | 1496                | 682                  | 242                              | 218   | 123                                     |
| of which city  |                   |  |                      |                     |                      |                                  |   |   |
| Gminy wiejskie:<br>Rural gminas:                     |                   |  |                      |                     |                      |                                  |   |   |
| Biskupice .....                                      | 5                 | 52   | 33                   | 624                 | 304                  | 122                              | 91  | 47                                      |
| Gdów .....   | 11                | 114  | 76                   | 1286                | 643                  | 219                              | 185   | 86                                      |
| Klaj .....   | 5                 | 48   | 40                   | 623                 | 309                  | 103                              | 103   | 56                                      |
| <b>Podregion m. Kraków</b> .....                     | <b>152</b>        | <b>2407</b>                                      | <b>1730</b>          | <b>36576</b>        | <b>17744</b>         | <b>5538</b>                      | <b>5559</b>                                       | <b>2761</b>                             |
| Subregion  |                   |  |                      |                     |                      |                                  |   |   |
| Miasto na prawach powiatu<br>City with powiat status |                   |  |                      |                     |                      |                                  |   |   |
| Kraków .....   | 152               | 2407   | 1730                 | 36576               | 17744                | 5538                             | 5559  | 2761                                    |

a Bez dzieci w wieku 6 lat objętych edukacją w placówkach wychowania przedszkolnego. b Z roku szkolnego 2011/12.  
a Excluding children aged 6 attending pre-primary education establishments. b For 2011/12 school year.

**TABL. 1 (50). SZKOŁY PODSTAWOWE<sup>a</sup> DLA DZIECI I MŁODZIEŻY W ROKU SZKOLNYM 2012/13 (cd.)**  
**PRIMARY SCHOOLS<sup>a</sup> FOR CHILDREN AND YOUTH IN 2012/13**  
**SCHOOL YEAR (cont.)**

| WYSZCZEGÓLNIENIE<br>SPECIFICATION                     | Szkoły<br>Schools | Pomiesz-<br>czenia<br>szkolne<br>Class-<br>rooms | Oddziały<br>Sections | Uczniowie<br>Pupils |                      |                                  | Absolwenci <sup>b</sup><br>Graduates <sup>b</sup> |   |
|---|-------------------|--|----------------------|---------------------|----------------------|----------------------------------|---|---|
|   |                   |  |                      | ogółem<br>total     | z ogółem<br>of total |                                  | ogółem<br>total                                   | w tym<br>kobiety<br>of which<br>females |
|   |                   |  |                      |                     | kobiety<br>females   | klasa I<br>1 <sup>st</sup> grade |   |   |
| <b>Podregion nowosądecki</b><br><i>Subregion</i>      | <b>450</b>        | <b>4666</b>                                      | <b>3257</b>          | <b>54700</b>        | <b>26810</b>         | <b>8651</b>                      | <b>9519</b>                                       | <b>4670</b>                             |
| POWIAT GORLIICKI .....                                | 64                | 607  | 430                  | 6797                | 3250                 | 1057                             | 1224  | 574                                     |
| Gminy miejskie:<br><i>Urban gminas:</i>               |                   |  |                      |                     |                      |                                  |   |   |
| Gorlice .....   | 6                 | 73   | 59                   | 1423                | 675                  | 246                              | 243   | 114                                     |
| Gminy miejsko-wiejskie:<br><i>Urban-rural gminas:</i> |                   |  |                      |                     |                      |                                  |   |   |
| Biecz .....   | 11                | 131  | 73                   | 1017                | 480                  | 143                              | 191   | 95                                      |
| w tym miasto .....                                    | 2                 | 40   | 16                   | 303                 | 151                  | 44                               | 61  | 29                                      |
| of which city   |                   |  |                      |                     |                      |                                  |   |   |
| Bobowa .....  | 7                 | 69   | 50                   | 783                 | 376                  | 124                              | 147   | 63                                      |
| w tym miasto .....                                    | 1                 | 16   | 14                   | 306                 | 143                  | 46                               | 68  | 29                                      |
| of which city   |                   |  |                      |                     |                      |                                  |   |   |
| Gminy wiejskie:<br><i>Rural gminas:</i>               |                   |  |                      |                     |                      |                                  |   |   |
| Gorlice .....   | 11                | 82   | 70                   | 1086                | 493                  | 172                              | 216   | 101                                     |
| Lipinki .....   | 4                 | 35   | 24                   | 389                 | 192                  | 53                               | 67  | 24                                      |
| Łużna .....   | 7                 | 64   | 50                   | 559                 | 246                  | 92                               | 105   | 48                                      |
| Moszczenica .....                                     | 2                 | 20   | 18                   | 331                 | 156                  | 45                               | 61  | 28                                      |
| Ropa .....  | 3                 | 29   | 24                   | 441                 | 237                  | 62                               | 73  | 38                                      |
| Sękowa .....  | 5                 | 36   | 21                   | 277                 | 142                  | 45                               | 37  | 20                                      |
| Uście Gorlickie .....                                 | 8                 | 68   | 41                   | 491                 | 253                  | 75                               | 84  | 43                                      |
| POWIAT LIMANOWSKI ....                                | 86                | 885  | 593                  | 10049               | 4969                 | 1494                             | 1763  | 889                                     |
| Gminy miejskie:<br><i>Urban gminas:</i>               |                   |  |                      |                     |                      |                                  |   |   |
| Limanowa .....  | 4                 | 62   | 62                   | 1373                | 652                  | 233                              | 230   | 117                                     |
| Mszana Dolna .....                                    | 2                 | 29   | 25                   | 621                 | 308                  | 88                               | 111   | 50                                      |
| Gminy wiejskie:<br><i>Rural gminas:</i>               |                   |  |                      |                     |                      |                                  |   |   |
| Dobra .....   | 8                 | 46   | 44                   | 670                 | 335                  | 94                               | 138   | 78                                      |
| Jodłownik .....                                       | 7                 | 81   | 40                   | 611                 | 302                  | 87                               | 100   | 52                                      |
| Kamienica .....                                       | 7                 | 65   | 46                   | 629                 | 322                  | 103                              | 110   | 56                                      |
| Laskowa .....   | 7                 | 86   | 45                   | 688                 | 355                  | 92                               | 133   | 72                                      |
| Limanowa .....  | 17                | 178  | 100                  | 1595                | 814                  | 216                              | 253   | 118                                     |
| Łukowica .....  | 9                 | 92   | 54                   | 827                 | 407                  | 128                              | 140   | 71                                      |
| Mszana Dolna .....                                    | 13                | 120  | 77                   | 1267                | 592                  | 176                              | 244   | 120                                     |
| Niedźwiedź .....                                      | 4                 | 41   | 33                   | 601                 | 293                  | 111                              | 110   | 51                                      |
| Słupnice .....  | 4                 | 43   | 36                   | 667                 | 339                  | 95                               | 111   | 61                                      |
| Tymbark .....   | 4                 | 42   | 31                   | 500                 | 250                  | 71                               | 83  | 43                                      |

a Bez dzieci w wieku 6 lat objętych edukacją w placówkach wychowania przedszkolnego. b Z roku szkolnego 2011/12.

a Excluding children aged 6 attending pre-primary education establishments. b For 2011/12 school year.

TABL. 1 (50). SZKOŁY PODSTAWOWE<sup>a</sup> DLA DZIECI I MŁODZIEŻY W ROKU SZKOLNYM  
2012/13 (cd.)  
PRIMARY SCHOOLS<sup>a</sup> FOR CHILDREN AND YOUTH IN 2012/13  
SCHOOL YEAR (cont.)

| WYSZCZEGÓLNIENIE<br>SPECIFICATION              | Szkoły<br>Schools | Pomiesz-<br>czenia<br>szkolne<br>Class-<br>rooms | Oddziały<br>Sections | Uczniowie<br>Pupils |                      |                                  | Absolwenci <sup>b</sup><br>Graduates <sup>b</sup> |   |
|--|-------------------|--|----------------------|---------------------|----------------------|----------------------------------|---|---|
|  |                   |  |                      | ogółem<br>total     | z ogółem<br>of total |                                  | ogółem<br>total                                   | w tym<br>kobiety<br>of which<br>females |
|  |                   |  |                      |                     | kobiety<br>females   | klasa I<br>1 <sup>st</sup> grade |   |   |
| POWIAT NOWOSĄDECKI                             | 133               | 1299   | 952                  | 15856               | 7768                 | 2492                             | 2822  | 1368                                    |
| Gminy miejskie:<br>Urban gminas:               |                   |  |                      |                     |                      |                                  |   |   |
| Grybów .....                                   | 2                 | 28   | 25                   | 492                 | 249                  | 74                               | 90  | 43                                      |
| Gminy miejsko-wiejskie:<br>Urban-rural gminas: |                   |  |                      |                     |                      |                                  |   |   |
| Krynica-Zdrój .....                            | 7                 | 96   | 56                   | 964                 | 484                  | 157                              | 185   | 80                                      |
| w tym miasto<br>of which city                  | 2                 | 49   | 24                   | 515                 | 246                  | 83                               | 96  | 41                                      |
| Muszyna .....                                  | 8                 | 66   | 48                   | 809                 | 415                  | 126                              | 135   | 70                                      |
| w tym miasto<br>of which city                  | 2                 | 25   | 18                   | 323                 | 168                  | 42                               | 73  | 37                                      |
| Piwniczna-Zdrój .....                          | 6                 | 56   | 44                   | 722                 | 371                  | 111                              | 154   | 69                                      |
| w tym miasto<br>of which city                  | 2                 | 23   | 20                   | 372                 | 195                  | 49                               | 87  | 38                                      |
| Stary Sącz .....                               | 8                 | 91   | 81                   | 1597                | 780                  | 272                              | 294   | 149                                     |
| w tym miasto<br>of which city                  | 1                 | 25   | 24                   | 558                 | 280                  | 90                               | 100   | 54                                      |
| Gminy wiejskie:<br>Rural gminas:               |                   |  |                      |                     |                      |                                  |   |   |
| Chelmiec .....                                 | 16                | 156  | 124                  | 2163                | 1023                 | 337                              | 403   | 184                                     |
| Gródek nad Dunajcem .....                      | 8                 | 73   | 50                   | 707                 | 353                  | 96                               | 143   | 68                                      |
| Grybów .....                                   | 15                | 154  | 110                  | 1888                | 912                  | 327                              | 329   | 164                                     |
| Kamionka Wielka .....                          | 8                 | 76   | 53                   | 838                 | 423                  | 104                              | 132   | 73                                      |
| Korzenna .....                                 | 13                | 99   | 71                   | 1134                | 552                  | 168                              | 188   | 102                                     |
| Łabowa .....                                   | 5                 | 43   | 32                   | 509                 | 249                  | 89                               | 90  | 41                                      |
| Łącko .....                                    | 11                | 106  | 79                   | 1260                | 583                  | 208                              | 214   | 108                                     |
| Łososina Dolna .....                           | 9                 | 73   | 63                   | 913                 | 469                  | 154                              | 153   | 66                                      |
| Nawojowa .....                                 | 6                 | 49   | 41                   | 665                 | 320                  | 105                              | 132   | 65                                      |
| Podegrodzie .....                              | 10                | 118  | 63                   | 930                 | 439                  | 121                              | 149   | 72                                      |
| Rytko .....                                    | 1                 | 15   | 12                   | 265                 | 146                  | 43                               | 31  | 14                                      |
| POWIAT NOWOTARSKI ..                           | 110               | 1166   | 780                  | 12754               | 6296                 | 2081                             | 2207  | 1098                                    |
| Gminy miejskie:<br>Urban gminas:               |                   |  |                      |                     |                      |                                  |   |   |
| Nowy Targ .....                                | 7                 | 116  | 106                  | 2038                | 978                  | 356                              | 315   | 163                                     |
| Gminy miejsko-wiejskie:<br>Urban-rural gminas: |                   |  |                      |                     |                      |                                  |   |   |
| Rabka-Zdrój .....                              | 8                 | 82   | 50                   | 1016                | 523                  | 185                              | 204   | 112                                     |
| w tym miasto<br>of which city                  | 5                 | 49   | 32                   | 700                 | 363                  | 129                              | 144   | 84                                      |
| Szczawnica .....                               | 2                 | 25   | 20                   | 407                 | 207                  | 90                               | 89  | 44                                      |
| w tym miasto<br>of which city                  | 1                 | 19   | 14                   | 314                 | 159                  | 66                               | 75  | 36                                      |

a Bez dzieci w wieku 6 lat objętych edukacją w placówkach wychowania przedszkolnego. b Z roku szkolnego 2011/12.

a Excluding children aged 6 attending pre-primary education establishments. b For 2011/12 school year.

**TABL. 1 (50). SZKOŁY PODSTAWOWE<sup>a</sup> DLA DZIECI I MŁODZIEŻY W ROKU SZKOLNYM**  
**2012/13 (cd.)**  
**PRIMARY SCHOOLS<sup>a</sup> FOR CHILDREN AND YOUTH IN 2012/13**  
**SCHOOL YEAR (cont.)**

| WYSZCZEGÓLNIENIE<br>SPECIFICATION                    | Szkoły<br>Schools | Pomiesz-<br>czenia<br>szkolne<br>Class-<br>rooms | Oddziały<br>Sections | Uczniowie<br>Pupils |                      |                                  | Absolwenci <sup>b</sup><br>Graduates <sup>b</sup> |   |
|--|-------------------|--|----------------------|---------------------|----------------------|----------------------------------|---|---|
|  |                   |  |                      | ogółem<br>total     | z ogółem<br>of total |                                  | ogółem<br>total                                   | w tym<br>kobiety<br>of which<br>females |
|  |                   |  |                      |                     | kobiety<br>females   | klasa I<br>1 <sup>st</sup> grade |   |   |
| POWIAT NOWOTARSKI<br>(dok.)                          |                   |  |                      |                     |                      |                                  |   |   |
| Gminy wiejskie:<br>Rural gminas:                     |                   |  |                      |                     |                      |                                  |   |   |
| Czarny Dunajec .....                                 | 16                | 170  | 105                  | 1450                | 679                  | 251                              | 257   | 114                                     |
| Czorsztyn .....                                      | 4                 | 54   | 31                   | 527                 | 273                  | 87                               | 94  | 39                                      |
| Jablonka .....                                       | 14                | 119  | 88                   | 1430                | 716                  | 216                              | 249   | 111                                     |
| Krościenko nad<br>Dunajcem .....                     | 3                 | 41   | 24                   | 456                 | 239                  | 73                               | 65  | 31                                      |
| Lipnica Wielka .....                                 | 5                 | 41   | 30                   | 467                 | 226                  | 77                               | 84  | 41                                      |
| Łąpsze Niżne .....                                   | 7                 | 67   | 42                   | 584                 | 279                  | 88                               | 102   | 60                                      |
| Nowy Targ .....                                      | 19                | 193  | 116                  | 1592                | 783                  | 236                              | 304   | 154                                     |
| Ochoznica Dolna .....                                | 6                 | 52   | 37                   | 692                 | 350                  | 96                               | 121   | 61                                      |
| Raba Wyżna .....                                     | 8                 | 118  | 58                   | 1027                | 512                  | 145                              | 158   | 83                                      |
| Spytkowice .....                                     | 3                 | 25   | 19                   | 345                 | 169                  | 57                               | 55  | 32                                      |
| Szaflary .....                                       | 8                 | 63   | 54                   | 723                 | 362                  | 124                              | 110   | 53                                      |
| <b>POWIAT TATRZAŃSKI .....</b>                       | <b>36</b>         | <b>397</b>                                       | <b>250</b>           | <b>4113</b>         | <b>2024</b>          | <b>673</b>                       | <b>674</b>  | <b>343</b>                              |
| Gminy miejskie:<br>Urban gminas:                     |                   |  |                      |                     |                      |                                  |   |   |
| Zakopane .....                                       | 10                | 136  | 83                   | 1599                | 806                  | 256                              | 272   | 137                                     |
| Gminy wiejskie:<br>Rural gminas:                     |                   |  |                      |                     |                      |                                  |   |   |
| Biały Dunajec .....                                  | 5                 | 69   | 29                   | 454                 | 220                  | 68                               | 69  | 37                                      |
| Bukowina Tatrzańska .....                            | 10                | 94   | 64                   | 856                 | 405                  | 155                              | 132   | 68                                      |
| Kościelisko .....                                    | 3                 | 32   | 23                   | 455                 | 231                  | 70                               | 84  | 39                                      |
| Poronin .....  | 8                 | 66   | 51                   | 749                 | 362                  | 124                              | 117   | 62                                      |
| Miasto na prawach powiatu<br>City with powiat status |                   |  |                      |                     |                      |                                  |   |   |
| Nowy Sącz .....                                      | 21                | 312  | 252                  | 5131                | 2503                 | 854                              | 829   | 398                                     |
| <b>Podregion oświęcimski ..</b><br><i>Subregion:</i> | <b>261</b>        | <b>2881</b>                                      | <b>2054</b>          | <b>36364</b>        | <b>17828</b>         | <b>5700</b>                      | <b>6395</b>                                       | <b>3072</b>                             |
| POWIAT CHRZANOWSKI                                   | 41                | 469  | 350                  | 6524                | 3213                 | 1003                             | 1128  | 529                                     |
| Gminy miejsko-wiejskie:<br>Urban-rural gminas:       |                   |  |                      |                     |                      |                                  |   |   |
| Alwernia .....                                       | 7                 | 56   | 43                   | 634                 | 308                  | 77                               | 120   | 54                                      |
| w tym miasto .....                                   | 1                 | 9  | 10                   | 195                 | 92                   | 23                               | 35  | 19                                      |
| <i>of which city</i>                                 |                   |  |                      |                     |                      |                                  |   |   |
| Chrzanów .....                                       | 11                | 138  | 119                  | 2456                | 1182                 | 400                              | 404   | 205                                     |
| w tym miasto .....                                   | 7                 | 94   | 89                   | 1903                | 902                  | 303                              | 311   | 156                                     |
| <i>of which city</i>                                 |                   |  |                      |                     |                      |                                  |   |   |
| Libiąż .....   | 6                 | 78   | 60                   | 1228                | 646                  | 165                              | 213   | 93                                      |
| w tym miasto .....                                   | 4                 | 58   | 44                   | 937                 | 494                  | 133                              | 155   | 63                                      |
| <i>of which city</i>                                 |                   |  |                      |                     |                      |                                  |   |   |

a Bez dzieci w wieku 6 lat objętych edukacją w placówkach wychowania przedszkolnego. b Z roku szkolnego 2011/12.

a Excluding children aged 6 attending pre-primary education establishments. b For 2011/12 school year.

TABL. 1 (50). SZKOŁY PODSTAWOWE<sup>a</sup> DLA DZIECI I MŁODZIEŻY W ROKU SZKOLNYM  
2012/13 (cd.)  
PRIMARY SCHOOLS<sup>a</sup> FOR CHILDREN AND YOUTH IN 2012/13  
SCHOOL YEAR (cont.)

| WYSZCZEGÓLNIENIE<br>SPECIFICATION                                | Szkoły<br>Schools | Pomiesz-<br>czenia<br>szkolne<br>Class-<br>rooms | Oddziały<br>Sections | Uczniowie<br>Pupils |                      |                                  | Absolwenci <sup>b</sup><br>Graduates <sup>b</sup> |   |
|--|-------------------|--|----------------------|---------------------|----------------------|----------------------------------|---|---|
|  |                   |  |                      | ogółem<br>total     | z ogółem<br>of total |                                  | ogółem<br>total                                   | w tym<br>kobiety<br>of which<br>females |
|  |                   |  |                      |                     | kobiety<br>females   | klasa I<br>1 <sup>st</sup> grade |   |   |
| POWIAT CHRZANOWSKI<br>(dok.)                                     |                   |  |                      |                     |                      |                                  |   |   |
| Gminy miejsko-wiejskie<br>(dok.):<br>Urban-rural gminas (cont.): |                   |  |                      |                     |                      |                                  |   |   |
| Trzebinia .....  | 12                | 159  | 96                   | 1725                | 824                  | 288                              | 292   | 135                                     |
| w tym miasto .....   | 4                 | 83   | 47                   | 979                 | 458                  | 169                              | 161   | 76                                      |
| of which city  |                   |  |                      |                     |                      |                                  |   |   |
| Gminy wiejskie:<br>Rural gminas:                                 |                   |  |                      |                     |                      |                                  |   |   |
| Babice .....   | 5                 | 38   | 32                   | 481                 | 253                  | 73                               | 99  | 42                                      |
| POWIAT OLKUSKI .....   | 52                | 534  | 368                  | 5862                | 2883                 | 935                              | 1025  | 505                                     |
| Gminy miejskie:<br>Urban gminas:                                 |                   |  |                      |                     |                      |                                  |   |   |
| Bukowno .....  | 2                 | 35   | 21                   | 421                 | 218                  | 65                               | 89  | 45                                      |
| Gminy miejsko-wiejskie:<br>Urban-rural gminas:                   |                   |  |                      |                     |                      |                                  |   |   |
| Olkusz .....   | 18                | 215  | 159                  | 2510                | 1211                 | 432                              | 428   | 212                                     |
| w tym miasto .....   | 9                 | 143  | 100                  | 1848                | 875                  | 331                              | 309   | 158                                     |
| of which city  |                   |  |                      |                     |                      |                                  |   |   |
| Wolbrom .....  | 13                | 125  | 76                   | 1297                | 658                  | 203                              | 225   | 115                                     |
| w tym miasto .....   | 2                 | 34   | 23                   | 555                 | 288                  | 82                               | 102   | 55                                      |
| of which city  |                   |  |                      |                     |                      |                                  |   |   |
| Gminy wiejskie:<br>Rural gminas:                                 |                   |  |                      |                     |                      |                                  |   |   |
| Bolesław .....   | 4                 | 32   | 29                   | 395                 | 182                  | 61                               | 68  | 28                                      |
| Klucze .....   | 7                 | 72   | 48                   | 835                 | 417                  | 121                              | 153   | 84                                      |
| Trzyciąż .....   | 8                 | 55   | 35                   | 404                 | 197                  | 53                               | 62  | 21                                      |
| POWIAT OŚWIĘCIMSKI ...   | 49                | 625  | 450                  | 8380                | 4054                 | 1314                             | 1498  | 725                                     |
| Gminy miejskie:<br>Urban gminas:                                 |                   |  |                      |                     |                      |                                  |   |   |
| Oświęcim .....   | 8                 | 140  | 115                  | 2158                | 1057                 | 333                              | 353   | 176                                     |
| Gminy miejsko-wiejskie:<br>Urban-rural gminas:                   |                   |  |                      |                     |                      |                                  |   |   |
| Brzeszcze .....  | 6                 | 113  | 61                   | 1186                | 575                  | 206                              | 201   | 94                                      |
| w tym miasto .....   | 2                 | 62   | 35                   | 708                 | 336                  | 123                              | 114   | 55                                      |
| of which city  |                   |  |                      |                     |                      |                                  |   |   |
| Chelmek .....  | 4                 | 38   | 32                   | 651                 | 307                  | 95                               | 130   | 64                                      |
| w tym miasto .....   | 2                 | 19   | 20                   | 462                 | 206                  | 67                               | 85  | 43                                      |
| of which city  |                   |  |                      |                     |                      |                                  |   |   |
| Kęty .....   | 9                 | 113  | 96                   | 1887                | 901                  | 297                              | 351   | 180                                     |
| w tym miasto .....   | 3                 | 58   | 47                   | 988                 | 476                  | 150                              | 177   | 90                                      |
| of which city  |                   |  |                      |                     |                      |                                  |   |   |
| Zator .....  | 8                 | 66   | 40                   | 483                 | 227                  | 69                               | 105   | 50                                      |
| w tym miasto .....   | 1                 | 18   | 12                   | 247                 | 123                  | 35                               | 66  | 28                                      |
| of which city  |                   |  |                      |                     |                      |                                  |   |   |

a Bez dzieci w wieku 6 lat objętych edukacją w placówkach wychowania przedszkolnego. b Z roku szkolnego 2011/12.  
a Excluding children aged 6 attending pre-primary education establishments. b For 2011/12 school year.

**TABL. 1 (50). SZKOŁY PODSTAWOWE<sup>a</sup> DLA DZIECI I MŁODZIEŻY W ROKU SZKOLNYM 2012/13 (cd.)**  
**PRIMARY SCHOOLS<sup>a</sup> FOR CHILDREN AND YOUTH IN 2012/13**  
**SCHOOL YEAR (cont.)**

| WYSZCZEGÓLNIENIE<br>SPECIFICATION              | Szkoły<br>Schools | Pomiesz-<br>czenia<br>szkolne<br>Class-<br>rooms | Oddziały<br>Sections | Uczniowie<br>Pupils |                      |                                  | Absolwenci <sup>b</sup><br>Graduates <sup>b</sup> |   |
|--|-------------------|--|----------------------|---------------------|----------------------|----------------------------------|---|---|
|  |                   |  |                      | ogółem<br>total     | z ogółem<br>of total |                                  | ogółem<br>total                                   | w tym<br>kobiety<br>of which<br>females |
|  |                   |  |                      |                     | kobiety<br>females   | klasa I<br>1 <sup>st</sup> grade |   |   |
| POWIAT OŚWIĘCIMSKI<br>(dok.)                   |                   |  |                      |                     |                      |                                  |   |   |
| Gminy wiejskie:<br>Rural gminas:               |                   |  |                      |                     |                      |                                  |   |   |
| Osiek .....                                    | 3                 | 33   | 26                   | 477                 | 246                  | 80                               | 85  | 37                                      |
| Oświęcim .....                                 | 7                 | 69   | 50                   | 911                 | 440                  | 146                              | 165   | 74                                      |
| Polanka Wielka .....                           | 1                 | 16   | 12                   | 239                 | 119                  | 24                               | 48  | 24                                      |
| Przeciszów .....                               | 3                 | 37   | 18                   | 388                 | 182                  | 64                               | 60  | 26                                      |
| POWIAT SUSKI .....                             | 45                | 465  | 318                  | 5516                | 2736                 | 915                              | 995   | 475                                     |
| Gminy miejskie:<br>Urban gminas:               |                   |  |                      |                     |                      |                                  |   |   |
| Jordanów .....                                 | 1                 | 20   | 15                   | 339                 | 160                  | 50                               | 55  | 25                                      |
| Sucha Beskidzka .....                          | 3                 | 30   | 23                   | 531                 | 248                  | 98                               | 89  | 51                                      |
| Gminy miejsko-wiejskie:<br>Urban-rural gminas: |                   |  |                      |                     |                      |                                  |   |   |
| Maków Podhalański .....                        | 9                 | 102  | 63                   | 1087                | 556                  | 203                              | 180   | 67                                      |
| w tym miasto .....                             | 3                 | 32   | 26                   | 450                 | 230                  | 85                               | 75  | 23                                      |
| of which city                                  |                   |  |                      |                     |                      |                                  |   |   |
| Gminy wiejskie:<br>Rural gminas:               |                   |  |                      |                     |                      |                                  |   |   |
| Budzów .....                                   | 7                 | 71   | 41                   | 653                 | 328                  | 104                              | 137   | 75                                      |
| Bystra-Sidzina .....                           | 3                 | 37   | 29                   | 495                 | 232                  | 67                               | 100   | 43                                      |
| Jordanów .....                                 | 5                 | 60   | 43                   | 746                 | 376                  | 119                              | 138   | 65                                      |
| Stryżawa .....                                 | 7                 | 66   | 43                   | 703                 | 372                  | 111                              | 121   | 58                                      |
| Zawoja .....                                   | 6                 | 40   | 37                   | 663                 | 320                  | 119                              | 113   | 59                                      |
| Zembrzyce .....                                | 4                 | 39   | 24                   | 299                 | 144                  | 44                               | 62  | 32                                      |
| POWIAT WADOWICKI .....                         | 74                | 788  | 568                  | 10082               | 4942                 | 1533                             | 1749  | 838                                     |
| Gminy miejsko-wiejskie:<br>Urban-rural gminas: |                   |  |                      |                     |                      |                                  |   |   |
| Andrychów .....                                | 10                | 167  | 135                  | 2684                | 1317                 | 379                              | 500   | 243                                     |
| w tym miasto .....                             | 2                 | 50   | 57                   | 1211                | 575                  | 165                              | 224   | 109                                     |
| of which city                                  |                   |  |                      |                     |                      |                                  |   |   |
| Kalwaria Zebrzydowska ..                       | 12                | 125  | 83                   | 1329                | 634                  | 222                              | 214   | 104                                     |
| w tym miasto .....                             | 2                 | 15   | 18                   | 332                 | 141                  | 52                               | 43  | 24                                      |
| of which city                                  |                   |  |                      |                     |                      |                                  |   |   |
| Wadowice .....                                 | 18                | 162  | 132                  | 2336                | 1096                 | 359                              | 400   | 201                                     |
| w tym miasto .....                             | 6                 | 59   | 55                   | 1230                | 591                  | 186                              | 203   | 97                                      |
| of which city                                  |                   |  |                      |                     |                      |                                  |   |   |
| Gminy wiejskie:<br>Rural gminas:               |                   |  |                      |                     |                      |                                  |   |   |
| Brzeźnica .....                                | 7                 | 63   | 41                   | 623                 | 316                  | 102                              | 100   | 39                                      |
| Lanckorona .....                               | 4                 | 32   | 25                   | 418                 | 223                  | 74                               | 72  | 32                                      |
| Mucharz .....                                  | 3                 | 30   | 18                   | 306                 | 159                  | 43                               | 48  | 20                                      |

a Bez dzieci w wieku 6 lat objętych edukacją w placówkach wychowania przedszkolnego. b Z roku szkolnego 2011/12.  
a Excluding children aged 6 attending pre-primary education establishments. b For 2011/12 school year.

TABL. 1 (50). SZKOŁY PODSTAWOWE<sup>a</sup> DLA DZIECI I MŁODZIEŻY W ROKU SZKOLNYM  
2012/13 (cd.)  
PRIMARY SCHOOLS<sup>a</sup> FOR CHILDREN AND YOUTH IN 2012/13  
SCHOOL YEAR (cont.)

| WYSZCZEGÓLNIENIE<br>SPECIFICATION   | Szkoły<br>Schools | Pomiesz-<br>czenia<br>szkolne<br>Class-<br>rooms | Oddziały<br>Sections | Uczniowie<br>Pupils |                      |                                  | Absolwenci <sup>b</sup><br>Graduates <sup>b</sup> |   |
|---|-------------------|--|----------------------|---------------------|----------------------|----------------------------------|---|---|
|   |                   |  |                      | ogółem<br>total     | z ogółem<br>of total |                                  | ogółem<br>total                                   | w tym<br>kobiety<br>of which<br>females |
|   |                   |  |                      |                     | kobiety<br>females   | klasa I<br>1 <sup>st</sup> grade |   |   |
| POWIAT WADOWICKI<br>(dok.)<br>Gminy wiejskie (dok.):<br>Rural gminas (cont.): |                   |  |                      |                     |                      |                                  |   |   |
| Spytkowice .....  | 6                 | 50   | 39                   | 638                 | 324                  | 110                              | 118   | 51                                      |
| Stryków .....   | 4                 | 40   | 27                   | 442                 | 224                  | 62                               | 72  | 35                                      |
| Tomice .....  | 4                 | 41   | 26                   | 500                 | 253                  | 74                               | 88  | 44                                      |
| Wieprz .....  | 6                 | 78   | 42                   | 806                 | 396                  | 108                              | 137   | 69                                      |
| <b>Podregion tarnowski</b> .....  | <b>235</b>        | <b>2446</b>                                      | <b>1674</b>          | <b>27574</b>        | <b>13518</b>         | <b>4215</b>                      | <b>4949</b>                                       | <b>2344</b>                             |
| Subregion:  |                   |  |                      |                     |                      |                                  |   |   |
| POWIAT BRZESKI .....  | 51                | 519  | 339                  | 5774                | 2880                 | 868                              | 1057  | 480                                     |
| Gminy miejsko-wiejskie:<br>Urban-rural gminas:                                |                   |  |                      |                     |                      |                                  |   |   |
| Brzesko .....   | 11                | 154  | 103                  | 2101                | 1023                 | 312                              | 414   | 182                                     |
| w tym miasto .....  | 2                 | 55   | 43                   | 974                 | 470                  | 149                              | 201   | 90                                      |
| of which city   |                   |  |                      |                     |                      |                                  |   |   |
| Czchów .....  | 8                 | 68   | 46                   | 725                 | 377                  | 102                              | 126   | 60                                      |
| w tym miasto .....  | 1                 | 16   | 8                    | 189                 | 86                   | 28                               | 31  | 16                                      |
| of which city   |                   |  |                      |                     |                      |                                  |   |   |
| Gminy wiejskie:<br>Rural gminas:  |                   |  |                      |                     |                      |                                  |   |   |
| Borzęcin .....  | 5                 | 46   | 32                   | 487                 | 239                  | 67                               | 96  | 42                                      |
| Dębno .....   | 10                | 102  | 60                   | 835                 | 443                  | 136                              | 125   | 53                                      |
| Gnojnik .....   | 5                 | 43   | 36                   | 595                 | 284                  | 96                               | 101   | 50                                      |
| Iwkowa .....  | 5                 | 45   | 27                   | 471                 | 232                  | 73                               | 94  | 38                                      |
| Szczurowa .....   | 7                 | 61   | 35                   | 560                 | 282                  | 82                               | 101   | 55                                      |
| POWIAT DĄBROWSKI ....   | 32                | 343  | 216                  | 3311                | 1641                 | 519                              | 649   | 329                                     |
| Gminy miejsko-wiejskie:<br>Urban-rural gminas:                                |                   |  |                      |                     |                      |                                  |   |   |
| Dąbrowa Tarnowska .....   | 10                | 117  | 73                   | 1219                | 608                  | 166                              | 203   | 102                                     |
| w tym miasto .....  | 2                 | 44   | 30                   | 714                 | 355                  | 106                              | 115   | 52                                      |
| of which city   |                   |  |                      |                     |                      |                                  |   |   |
| Szczucin .....  | 7                 | 85   | 45                   | 732                 | 366                  | 109                              | 159   | 86                                      |
| w tym miasto .....  | 1                 | 36   | 18                   | 398                 | 193                  | 62                               | 72  | 36                                      |
| of which city   |                   |  |                      |                     |                      |                                  |   |   |
| Gminy wiejskie:<br>Rural gminas:  |                   |  |                      |                     |                      |                                  |   |   |
| Bolesław .....  | 1                 | 9  | 6                    | 107                 | 54                   | 17                               | 35  | 14                                      |
| Gręboszów .....   | 1                 | 9  | 6                    | 142                 | 79                   | 28                               | 25  | 16                                      |
| Mędrzechów .....  | 2                 | 19   | 14                   | 211                 | 113                  | 32                               | 41  | 19                                      |
| Olesno .....  | 6                 | 60   | 41                   | 404                 | 180                  | 76                               | 79  | 40                                      |
| Radgoszcz .....   | 5                 | 44   | 31                   | 496                 | 241                  | 91                               | 107   | 52                                      |

a Bez dzieci w wieku 6 lat objętych edukacją w placówkach wychowania przedszkolnego. b Z roku szkolnego 2011/12.  
a Excluding children aged 6 attending pre-primary education establishments. b For 2011/12 school year.

**TABL. 1 (50). SZKOŁY PODSTAWOWE<sup>a</sup> DLA DZIECI I MŁODZIEŻY W ROKU SZKOLNYM 2012/13 (dok.)**  
**PRIMARY SCHOOLS<sup>a</sup> FOR CHILDREN AND YOUTH IN 2012/13**  
**SCHOOL YEAR (cont.)**

| WYSZCZEGÓLNIENIE<br>SPECIFICATION                    | Szkoły<br>Schools | Pomiesz-<br>czenia<br>szkolne<br>Class-<br>rooms | Oddziały<br>Sections | Uczniowie<br>Pupils |                      |                                  | Absolwenci <sup>b</sup><br>Graduates <sup>b</sup> |   |
|--|-------------------|--|----------------------|---------------------|----------------------|----------------------------------|---|---|
|  |                   |  |                      | ogółem<br>total     | z ogółem<br>of total |                                  | ogółem<br>total                                   | w tym<br>kobiety<br>of which<br>females |
|  |                   |  |                      |                     | kobiety<br>females   | klasa I<br>1 <sup>st</sup> grade |   |   |
| POWIAT TARNOWSKI .....                               | 128               | 1194   | 825                  | 12463               | 6122                 | 1887                             | 2239  | 1057                                    |
| Gminy miejsko-wiejskie:<br>Urban-rural gminas:       |                   |  |                      |                     |                      |                                  |   |   |
| Ciężkowice .....                                     | 11                | 88   | 58                   | 732                 | 368                  | 104                              | 150   | 79                                      |
| w tym miasto .....                                   | 1                 | 16   | 11                   | 208                 | 109                  | 28                               | 37  | 22                                      |
| of which city  |                   |  |                      |                     |                      |                                  |   |   |
| Radłów .....   | 7                 | 70   | 48                   | 564                 | 277                  | 77                               | 107   | 53                                      |
| w tym miasto .....                                   | 1                 | 15   | 12                   | 211                 | 105                  | 30                               | 49  | 25                                      |
| of which city  |                   |  |                      |                     |                      |                                  |   |   |
| Ryglice .....  | 7                 | 63   | 53                   | 862                 | 410                  | 148                              | 156   | 70                                      |
| w tym miasto .....                                   | 1                 | 11   | 11                   | 199                 | 103                  | 34                               | 36  | 14                                      |
| of which city  |                   |  |                      |                     |                      |                                  |   |   |
| Tuchów .....   | 13                | 108  | 77                   | 1187                | 571                  | 193                              | 220   | 94                                      |
| w tym miasto .....                                   | 1                 | 15   | 17                   | 434                 | 210                  | 78                               | 77  | 37                                      |
| of which city  |                   |  |                      |                     |                      |                                  |   |   |
| Wojnicz .....  | 7                 | 83   | 56                   | 856                 | 436                  | 119                              | 154   | 74                                      |
| w tym miasto .....                                   | 1                 | 34   | 20                   | 448                 | 227                  | 64                               | 90  | 39                                      |
| of which city  |                   |  |                      |                     |                      |                                  |   |   |
| Zakliczyn .....                                      | 8                 | 74   | 53                   | 754                 | 353                  | 121                              | 131   | 57                                      |
| w tym miasto .....                                   | 1                 | 19   | 14                   | 317                 | 151                  | 50                               | 55  | 26                                      |
| of which city  |                   |  |                      |                     |                      |                                  |   |   |
| Żabno .....  | 10                | 104  | 69                   | 1060                | 520                  | 151                              | 180   | 83                                      |
| w tym miasto .....                                   | 1                 | 17   | 12                   | 247                 | 118                  | 34                               | 39  | 19                                      |
| of which city  |                   |  |                      |                     |                      |                                  |   |   |
| Gminy wiejskie:<br>Rural gminas:                     |                   |  |                      |                     |                      |                                  |   |   |
| Gromnik .....  | 7                 | 53   | 36                   | 569                 | 297                  | 81                               | 96  | 53                                      |
| Lisia Góra .....                                     | 11                | 100  | 67                   | 959                 | 480                  | 148                              | 170   | 84                                      |
| Pleśna .....   | 8                 | 79   | 52                   | 800                 | 405                  | 106                              | 128   | 63                                      |
| Rzepiennik Strzyżewski ..                            | 5                 | 46   | 31                   | 485                 | 234                  | 69                               | 102   | 54                                      |
| Skrzyszów .....                                      | 6                 | 68   | 49                   | 845                 | 397                  | 143                              | 163   | 79                                      |
| Szerzyny .....                                       | 5                 | 48   | 30                   | 542                 | 265                  | 91                               | 84  | 41                                      |
| Tarnów .....   | 14                | 133  | 94                   | 1487                | 736                  | 205                              | 259   | 103                                     |
| Wierzchosławice .....                                | 6                 | 58   | 33                   | 530                 | 267                  | 95                               | 86  | 46                                      |
| Wietrzychowice .....                                 | 3                 | 19   | 19                   | 231                 | 106                  | 36                               | 53  | 24                                      |
| Miasto na prawach powiatu<br>City with powiat status |                   |  |                      |                     |                      |                                  |   |   |
| Tarnów .....   | 24                | 390  | 294                  | 6026                | 2875                 | 941                              | 1004  | 478                                     |

a Bez dzieci w wieku 6 lat objętych edukacją w placówkach wychowania przedszkolnego. b Z roku szkolnego 2011/12.

Źródło: dane Ministerstwa Edukacji Narodowej.

a Excluding children aged 6 attending pre-primary education establishments. b For 2011/12 school year.

Source: data of the Ministry of National Education.



TABL. 2 (51). **GINNAZJA DLA DZIECI I MŁODZIEŻY W ROKU SZKOLNYM 2012/13**  
**LOWER SECONDARY SCHOOLS FOR CHILDREN AND YOUTH IN 2012/13**  
**SCHOOL YEAR**

| WYSZCZEGÓLNIENIE<br>SPECIFICATION                     | Szkoły<br>Schools | Pomiesz-<br>czenia<br>szkolne<br>Class-<br>rooms | Oddziały<br>Sections | Uczniowie<br>Students |                      |                                  | Absolwenci <sup>a</sup><br>Graduates <sup>a</sup> |   |
|---|-------------------|--|----------------------|-----------------------|----------------------|----------------------------------|---|---|
|   |                   |  |                      | ogółem<br>total       | z ogółem<br>of total |                                  | ogółem<br>total                                   | w tym<br>kobiety<br>of which<br>females |
|   |                   |  |                      |                       | kobiety<br>females   | klasa I<br>1 <sup>st</sup> grade |   |   |
| <b>WOJEWÓDZTWO .....</b><br><b>VOIVODSHIP</b>         | <b>747</b>        | <b>6566</b>                                      | <b>4887</b>          | <b>106955</b>         | <b>51853</b>         | <b>34853</b>                     | <b>36727</b>                                      | <b>17877</b>                            |
| <b>Podregion krakowski .....</b><br><i>Subregion</i>  |                   |  |                      |                       |                      |                                  |   |   |
| POWIAT BOCHEŃSKI .....                                | 35                | 219  | 174                  | 3714                  | 1796                 | 1228                             | 1293  | 622                                     |
| Gminy miejskie:<br><i>Urban gminas:</i>               |                   |  |                      |                       |                      |                                  |   |   |
| Bochnia .....   | 3                 | 37   | 43                   | 1006                  | 494                  | 338                              | 322   | 162                                     |
| Gminy miejsko-wiejskie:<br><i>Urban-rural gminas:</i> |                   |  |                      |                       |                      |                                  |   |   |
| Nowy Wiśnicz .....                                    | 4                 | 31   | 20                   | 467                   | 225                  | 140                              | 190   | 79                                      |
| w tym miasto .....                                    | 1                 | 15   | 10                   | 234                   | 120                  | 65                               | 84  | 34                                      |
| <i>of which city</i>                                  |                   |  |                      |                       |                      |                                  |   |   |
| Gminy wiejskie:<br><i>Rural gminas:</i>               |                   |  |                      |                       |                      |                                  |   |   |
| Bochnia .....   | 11                | 42   | 32                   | 673                   | 318                  | 222                              | 229   | 109                                     |
| Drwinia .....   | 3                 | 15   | 11                   | 215                   | 107                  | 66                               | 81  | 48                                      |
| Lipnica Murowana .....                                | 2                 | 15   | 12                   | 204                   | 107                  | 60                               | 74  | 34                                      |
| Łapanów .....   | 3                 | 11   | 16                   | 352                   | 162                  | 145                              | 122   | 59                                      |
| Rzezawa .....   | 3                 | 32   | 16                   | 368                   | 178                  | 120                              | 120   | 59                                      |
| Trzciana .....  | 3                 | 21   | 12                   | 214                   | 102                  | 70                               | 87  | 43                                      |
| Żegocina .....  | 3                 | 15   | 12                   | 215                   | 103                  | 67                               | 68  | 29                                      |
| POWIAT KRAKOWSKI .....                                | 49                | 458  | 353                  | 7934                  | 3846                 | 2565                             | 2670  | 1260                                    |
| Gminy miejsko-wiejskie:<br><i>Urban-rural gminas:</i> |                   |  |                      |                       |                      |                                  |   |   |
| Krzyszowice .....                                     | 5                 | 60   | 40                   | 888                   | 477                  | 280                              | 310   | 146                                     |
| w tym miasto .....                                    | 1                 | 29   | 17                   | 375                   | 219                  | 110                              | 137   | 66                                      |
| <i>of which city</i>                                  |                   |  |                      |                       |                      |                                  |   |   |
| Skala .....   | 1                 | 15   | 12                   | 273                   | 122                  | 83                               | 104   | 49                                      |
| w tym miasto .....                                    | 1                 | 15   | 12                   | 273                   | 122                  | 83                               | 104   | 49                                      |
| <i>of which city</i>                                  |                   |  |                      |                       |                      |                                  |   |   |
| Skawina .....   | 7                 | 67   | 65                   | 1475                  | 689                  | 492                              | 471   | 209                                     |
| w tym miasto .....                                    | 4                 | 54   | 49                   | 1175                  | 569                  | 387                              | 369   | 178                                     |
| <i>of which city</i>                                  |                   |  |                      |                       |                      |                                  |   |   |
| Słomniki .....  | 5                 | 26   | 25                   | 492                   | 256                  | 171                              | 181   | 87                                      |
| w tym miasto .....                                    | 1                 | 14   | 9                    | 194                   | 105                  | 65                               | 67  | 28                                      |
| <i>of which city</i>                                  |                   |  |                      |                       |                      |                                  |   |   |
| Świątki Górne .....                                   | 1                 | 22   | 15                   | 382                   | 177                  | 118                              | 121   | 71                                      |
| w tym miasto .....                                    | 1                 | 22   | 15                   | 382                   | 177                  | 118                              | 121   | 71                                      |
| <i>of which city</i>                                  |                   |  |                      |                       |                      |                                  |   |   |

a Z roku szkolnego 2011/12.

a For 2011/12 school year.

TABL. 2 (51). **GIMNAZJA DLA DZIECI I MŁODZIEŻY W ROKU SZKOLNYM 2012/13 (cd.)**  
**LOWER SECONDARY SCHOOLS FOR CHILDREN AND YOUTH IN 2012/13**  
**SCHOOL YEAR (cont.)**

| WYSZCZEGÓLNIENIE<br>SPECIFICATION              | Szkoły<br>Schools | Pomiesz-<br>czenia<br>szkolne<br>Class-<br>rooms | Oddziały<br>Sections | Uczniowie<br>Students |                      |                                  | Absolwenci <sup>a</sup><br>Graduates <sup>a</sup> |   |
|--|-------------------|--|----------------------|-----------------------|----------------------|----------------------------------|---|---|
|  |                   |  |                      | ogółem<br>total       | z ogółem<br>of total |                                  | ogółem<br>total                                   | w tym<br>kobiety<br>of which<br>females |
|  |                   |  |                      |                       | kobiety<br>females   | klasa I<br>1 <sup>st</sup> grade |   |   |
| POWIAT KRAKOWSKI<br>(dok.)                     |                   |  |                      |                       |                      |                                  |   |   |
| Gminy wiejskie:<br>Rural gminas:               |                   |  |                      |                       |                      |                                  |   |   |
| Czernichów .....                               | 4                 | 19   | 22                   | 457                   | 216                  | 151                              | 135   | 67                                      |
| Igołomia-Wawrzeńczyce ..                       | 2                 | 16   | 12                   | 237                   | 123                  | 74                               | 85  | 34                                      |
| Iwanowice .....                                | 4                 | 28   | 15                   | 288                   | 132                  | 106                              | 110   | 56                                      |
| Jerzmanowice-Przegonia ..                      | 2                 | 21   | 15                   | 385                   | 190                  | 119                              | 128   | 58                                      |
| Kocmyrów-Luborzycza ....                       | 1                 | 20   | 15                   | 388                   | 183                  | 108                              | 134   | 53                                      |
| Liszki .....                                   | 2                 | 25   | 16                   | 383                   | 189                  | 120                              | 185   | 96                                      |
| Michałowice .....                              | 3                 | 25   | 15                   | 296                   | 133                  | 109                              | 83  | 39                                      |
| Mogilany .....                                 | 2                 | 22   | 12                   | 265                   | 131                  | 80                               | 99  | 45                                      |
| Sułoszowa .....                                | 1                 | 13   | 9                    | 221                   | 120                  | 67                               | 58  | 26                                      |
| Wielka Wieś .....                              | 2                 | 23   | 12                   | 262                   | 127                  | 93                               | 86  | 40                                      |
| Zabierzów .....                                | 3                 | 29   | 28                   | 662                   | 321                  | 206                              | 178   | 74                                      |
| Zielonki .....                                 | 4                 | 27   | 25                   | 580                   | 260                  | 188                              | 202   | 110                                     |
| POWIAT MIECHOWSKI ...                          | 11                | 98   | 70                   | 1495                  | 747                  | 476                              | 562   | 279                                     |
| Gminy miejsko-wiejskie:<br>Urban-rural gminas: |                   |  |                      |                       |                      |                                  |   |   |
| Miechów .....                                  | 4                 | 35   | 27                   | 590                   | 302                  | 187                              | 212   | 105                                     |
| w tym miasto .....                             | 3                 | 35   | 24                   | 568                   | 291                  | 185                              | 204   | 102                                     |
| of which city                                  |                   |  |                      |                       |                      |                                  |   |   |
| Gminy wiejskie:<br>Rural gminas:               |                   |  |                      |                       |                      |                                  |   |   |
| Charsznica .....                               | 2                 | 16   | 13                   | 258                   | 121                  | 77                               | 98  | 50                                      |
| Gołcza .....                                   | 1                 | 11   | 7                    | 168                   | 93                   | 65                               | 63  | 29                                      |
| Kozłów .....                                   | 1                 | 7  | 6                    | 94                    | 43                   | 26                               | 38  | 23                                      |
| Książ Wielki .....                             | 1                 | 12   | 7                    | 186                   | 91                   | 58                               | 76  | 38                                      |
| Raclawice .....                                | 1                 | 10   | 5                    | 100                   | 39                   | 28                               | 36  | 18                                      |
| Słaboszów .....                                | 1                 | 7  | 5                    | 99                    | 58                   | 35                               | 39  | 16                                      |
| POWIAT MYŚLENICKI ....                         | 29                | 276  | 214                  | 4610                  | 2288                 | 1479                             | 1585  | 794                                     |
| Gminy miejsko-wiejskie:<br>Urban-rural gminas: |                   |  |                      |                       |                      |                                  |   |   |
| Dobczyce .....                                 | 1                 | 27   | 22                   | 552                   | 267                  | 186                              | 179   | 75                                      |
| w tym miasto .....                             | 1                 | 27   | 22                   | 552                   | 267                  | 186                              | 179   | 75                                      |
| of which city                                  |                   |  |                      |                       |                      |                                  |   |   |
| Myślenice .....                                | 9                 | 100  | 70                   | 1566                  | 742                  | 494                              | 557   | 280                                     |
| w tym miasto .....                             | 4                 | 50   | 40                   | 969                   | 453                  | 307                              | 336   | 169                                     |
| of which city                                  |                   |  |                      |                       |                      |                                  |   |   |
| Sułkowice .....                                | 3                 | 28   | 26                   | 519                   | 269                  | 163                              | 170   | 92                                      |
| w tym miasto .....                             | 1                 | 20   | 16                   | 320                   | 167                  | 95                               | 109   | 60                                      |
| of which city                                  |                   |  |                      |                       |                      |                                  |   |   |

a Z roku szkolnego 2011/12.

a For 2011/12 school year.

TABL. 2 (51). **GINNAZJA DLA DZIECI I MŁODZIEŻY W ROKU SZKOLNYM 2012/13 (cd.)**  
**LOWER SECONDARY SCHOOLS FOR CHILDREN AND YOUTH IN 2012/13**  
**SCHOOL YEAR (cont.)**

| WYSZCZEGÓLNIENIE<br>SPECIFICATION                    | Szkoły<br>Schools | Pomiesz-<br>czenia<br>szkolne<br>Class-<br>rooms | Oddziały<br>Sections | Uczniowie<br>Students |                      |                                  | Absolwenci <sup>a</sup><br>Graduates <sup>a</sup> |   |
|--|-------------------|--|----------------------|-----------------------|----------------------|----------------------------------|---|---|
|  |                   |  |                      | ogółem<br>total       | z ogółem<br>of total |                                  | ogółem<br>total                                   | w tym<br>kobiety<br>of which<br>females |
|  |                   |  |                      |                       | kobiety<br>females   | klasa I<br>1 <sup>st</sup> grade |   |   |
| <b>POWIAT MYŚLENICKI</b><br>(dok.)                   |                   |  |                      |                       |                      |                                  |   |   |
| Gminy wiejskie:<br>Rural gminas:                     |                   |  |                      |                       |                      |                                  |   |   |
| Lubień .....   | 4                 | 27   | 22                   | 418                   | 216                  | 131                              | 123   | 68                                      |
| Pcim .....   | 3                 | 31   | 19                   | 415                   | 210                  | 137                              | 145   | 75                                      |
| Raciechowice .....                                   | 3                 | 10   | 12                   | 223                   | 103                  | 80                               | 90  | 41                                      |
| Siepraw .....  | 1                 | 14   | 13                   | 301                   | 162                  | 97                               | 103   | 45                                      |
| Tokarnia .....                                       | 2                 | 23   | 18                   | 352                   | 176                  | 96                               | 136   | 74                                      |
| Wiśniowa .....                                       | 3                 | 16   | 12                   | 264                   | 143                  | 95                               | 82  | 44                                      |
| <b>POWIAT PROSZOWICKI</b>                            | <b>13</b>         | <b>124</b>                                       | <b>68</b>            | <b>1434</b>           | <b>697</b>           | <b>472</b>                       | <b>531</b>  | <b>251</b>                              |
| Gminy miejsko-wiejskie:<br>Urban-rural gminas:       |                   |  |                      |                       |                      |                                  |   |   |
| Nowe Brzesko .....                                   | 2                 | 13   | 11                   | 179                   | 84                   | 60                               | 79  | 35                                      |
| w tym miasto .....                                   | 1                 | 7  | 6                    | 99                    | 52                   | 31                               | 44  | 15                                      |
| of which city  |                   |  |                      |                       |                      |                                  |   |   |
| Proszowice .....                                     | 5                 | 51   | 28                   | 637                   | 308                  | 211                              | 206   | 99                                      |
| w tym miasto .....                                   | 1                 | 33   | 16                   | 385                   | 198                  | 120                              | 135   | 69                                      |
| of which city  |                   |  |                      |                       |                      |                                  |   |   |
| Gminy wiejskie:<br>Rural gminas:                     |                   |  |                      |                       |                      |                                  |   |   |
| Koniusza .....                                       | 2                 | 30   | 12                   | 258                   | 120                  | 84                               | 121   | 56                                      |
| Koszyce .....  | 1                 | 8  | 7                    | 158                   | 82                   | 51                               | 57  | 32                                      |
| Pałacznica .....                                     | 2                 | 14   | 6                    | 109                   | 56                   | 41                               | 39  | 18                                      |
| Radziemice .....                                     | 1                 | 8  | 4                    | 93                    | 47                   | 25                               | 29  | 11                                      |
| <b>POWIAT WIELICKI</b>                               | <b>19</b>         | <b>197</b>                                       | <b>166</b>           | <b>3644</b>           | <b>1799</b>          | <b>1144</b>                      | <b>1264</b>                                       | <b>628</b>                              |
| Gminy miejsko-wiejskie:<br>Urban-rural gminas:       |                   |  |                      |                       |                      |                                  |   |   |
| Niepolomice .....                                    | 5                 | 56   | 46                   | 935                   | 446                  | 294                              | 321   | 167                                     |
| w tym miasto .....                                   | 1                 | 25   | 20                   | 398                   | 204                  | 119                              | 152   | 75                                      |
| of which city  |                   |  |                      |                       |                      |                                  |   |   |
| Wieliczka .....                                      | 7                 | 70   | 66                   | 1477                  | 724                  | 482                              | 498   | 253                                     |
| w tym miasto .....                                   | 2                 | 22   | 27                   | 585                   | 292                  | 187                              | 201   | 108                                     |
| of which city  |                   |  |                      |                       |                      |                                  |   |   |
| Gminy wiejskie:<br>Rural gminas:                     |                   |  |                      |                       |                      |                                  |   |   |
| Biskupice .....                                      | 1                 | 14   | 11                   | 237                   | 120                  | 71                               | 72  | 35                                      |
| Gdów .....   | 2                 | 34   | 26                   | 676                   | 347                  | 193                              | 243   | 108                                     |
| Kłaj .....   | 4                 | 23   | 17                   | 319                   | 162                  | 104                              | 130   | 65                                      |
| <b>Podregion m. Kraków</b>                           | <b>108</b>        | <b>1021</b>                                      | <b>813</b>           | <b>17986</b>          | <b>8813</b>          | <b>5938</b>                      | <b>6000</b>                                       | <b>2903</b>                             |
| Subregion  |                   |  |                      |                       |                      |                                  |   |   |
| Miasto na prawach powiatu<br>City with powiat status |                   |  |                      |                       |                      |                                  |   |   |
| Kraków .....   | 108               | 1021   | 813                  | 17986                 | 8813                 | 5938                             | 6000  | 2903                                    |

a Z roku szkolnego 2011/12.

a For 2011/12 school year.

TABL. 2 (51). GIMNAZJA DLA DZIECI I MŁODZIEŻY W ROKU SZKOLNYM 2012/13 (cd.)  
 LOWER SECONDARY SCHOOLS FOR CHILDREN AND YOUTH IN 2012/13  
 SCHOOL YEAR (cont.)

| WYSZCZEGÓLNIENIE<br>SPECIFICATION                     | Szkoły<br>Schools | Pomiesz-<br>czenia<br>szkolne<br>Class-<br>rooms | Oddziały<br>Sections | Uczniowie<br>Students |                      |                                  | Absolwenci <sup>a</sup><br>Graduates <sup>a</sup> |   |
|---|-------------------|--|----------------------|-----------------------|----------------------|----------------------------------|---|---|
|   |                   |  |                      | ogółem<br>total       | z ogółem<br>of total |                                  | ogółem<br>total                                   | w tym<br>kobiety<br>of which<br>females |
|   |                   |  |                      |                       | kobiety<br>females   | klasa I<br>1 <sup>st</sup> grade |   |   |
| <b>Podregion nowosądecki</b><br><i>Subregion</i>      | <b>222</b>        | <b>1867</b>                                      | <b>1372</b>          | <b>29808</b>          | <b>14406</b>         | <b>9743</b>                      | <b>10217</b>                                      | <b>4923</b>                             |
| POWIAT GORLICKI .....                                 | 37                | 283  | 183                  | 3773                  | 1808                 | 1224                             | 1316  | 634                                     |
| Gminy miejskie:<br><i>Urban gminas:</i>               |                   |  |                      |                       |                      |                                  |   |   |
| Gorlice .....   | 5                 | 47   | 30                   | 784                   | 375                  | 245                              | 307   | 158                                     |
| Gminy miejsko-wiejskie:<br><i>Urban-rural gminas:</i> |                   |  |                      |                       |                      |                                  |   |   |
| Biecz .....   | 6                 | 69   | 29                   | 559                   | 277                  | 195                              | 161   | 77                                      |
| w tym miasto .....                                    | 2                 | 39   | 11                   | 232                   | 115                  | 77                               | 72  | 30                                      |
| of which city   |                   |  |                      |                       |                      |                                  |   |   |
| Bobowa .....  | 3                 | 19   | 19                   | 410                   | 204                  | 136                              | 129   | 61                                      |
| w tym miasto .....                                    | 1                 | 8  | 10                   | 214                   | 116                  | 72                               | 69  | 29                                      |
| of which city   |                   |  |                      |                       |                      |                                  |   |   |
| Gminy wiejskie:<br><i>Rural gminas:</i>               |                   |  |                      |                       |                      |                                  |   |   |
| Gorlice .....   | 11                | 47   | 41                   | 690                   | 336                  | 229                              | 231   | 110                                     |
| Lipinki .....   | 3                 | 24   | 12                   | 218                   | 100                  | 65                               | 97  | 49                                      |
| Łużna .....   | 2                 | 18   | 16                   | 306                   | 137                  | 102                              | 113   | 55                                      |
| Moszczenica .....                                     | 2                 | 13   | 9                    | 178                   | 80                   | 60                               | 68  | 35                                      |
| Ropa .....  | 1                 | 10   | 9                    | 208                   | 102                  | 73                               | 62  | 27                                      |
| Sękowa .....  | 2                 | 9  | 8                    | 154                   | 77                   | 35                               | 51  | 20                                      |
| Uście Gorlickie .....                                 | 2                 | 27   | 10                   | 266                   | 120                  | 84                               | 97  | 42                                      |
| POWIAT LIMANOWSKI ....                                | 39                | 323  | 233                  | 5430                  | 2650                 | 1776                             | 1892  | 901                                     |
| Gminy miejskie:<br><i>Urban gminas:</i>               |                   |  |                      |                       |                      |                                  |   |   |
| Limanowa .....  | 4                 | 33   | 31                   | 750                   | 382                  | 251                              | 290   | 133                                     |
| Mszana Dolna .....                                    | 3                 | 14   | 18                   | 390                   | 178                  | 123                              | 143   | 62                                      |
| Gminy wiejskie:<br><i>Rural gminas:</i>               |                   |  |                      |                       |                      |                                  |   |   |
| Dobra .....   | 4                 | 33   | 22                   | 429                   | 216                  | 145                              | 137   | 59                                      |
| Jodłownik .....                                       | 4                 | 37   | 13                   | 316                   | 163                  | 97                               | 118   | 61                                      |
| Kamienica .....                                       | 2                 | 12   | 15                   | 346                   | 160                  | 109                              | 121   | 60                                      |
| Laskowa .....   | 2                 | 29   | 15                   | 394                   | 196                  | 132                              | 116   | 53                                      |
| Limanowa .....  | 7                 | 44   | 31                   | 744                   | 347                  | 225                              | 259   | 123                                     |
| Łukowica .....  | 2                 | 32   | 16                   | 421                   | 212                  | 147                              | 144   | 77                                      |
| Mszana Dolna .....                                    | 4                 | 38   | 26                   | 679                   | 314                  | 240                              | 276   | 124                                     |
| Niedźwiedz .....                                      | 4                 | 20   | 18                   | 323                   | 152                  | 110                              | 103   | 57                                      |
| Słopnice .....  | 1                 | 15   | 15                   | 355                   | 182                  | 113                              | 95  | 50                                      |
| Tymbark .....   | 2                 | 16   | 13                   | 283                   | 148                  | 84                               | 90  | 42                                      |

a Z roku szkolnego 2011/12.

a For 2011/12 school year.

TABL. 2 (51). **GINNAZJA DLA DZIECI I MŁODZIEŻY W ROKU SZKOLNYM 2012/13 (cd.)**  
**LOWER SECONDARY SCHOOLS FOR CHILDREN AND YOUTH IN 2012/13**  
**SCHOOL YEAR (cont.)**

| WYSZCZEGÓLNIENIE<br>SPECIFICATION              | Szkoły<br>Schools | Pomiesz-<br>czenia<br>szkolne<br>Class-<br>rooms | Oddziały<br>Sections | Uczniowie<br>Students |                      |                                  | Absolwenci <sup>a</sup><br>Graduates <sup>a</sup> |   |
|--|-------------------|--|----------------------|-----------------------|----------------------|----------------------------------|---|---|
|  |                   |  |                      | ogółem<br>total       | z ogółem<br>of total |                                  | ogółem<br>total                                   | w tym<br>kobiety<br>of which<br>females |
|  |                   |  |                      |                       | kobiety<br>females   | klasa I<br>1 <sup>st</sup> grade |   |   |
| POWIAT NOWOSĄDECKI                             | 57                | 479  | 386                  | 8563                  | 4146                 | 2850                             | 2998  | 1435                                    |
| Gminy miejskie:<br>Urban gminas:               |                   |  |                      |                       |                      |                                  |   |   |
| Grybów .....                                   | 1                 | 14   | 12                   | 273                   | 137                  | 94                               | 117   | 54                                      |
| Gminy miejsko-wiejskie:<br>Urban-rural gminas: |                   |  |                      |                       |                      |                                  |   |   |
| Krynica-Zdrój .....                            | 3                 | 42   | 26                   | 557                   | 267                  | 184                              | 194   | 99                                      |
| w tym miasto .....                             | 1                 | 24   | 14                   | 338                   | 163                  | 106                              | 124   | 65                                      |
| of which city                                  |                   |  |                      |                       |                      |                                  |   |   |
| Muszyna .....                                  | 3                 | 31   | 18                   | 436                   | 201                  | 152                              | 150   | 62                                      |
| w tym miasto .....                             | 1                 | 16   | 9                    | 239                   | 115                  | 88                               | 82  | 35                                      |
| of which city                                  |                   |  |                      |                       |                      |                                  |   |   |
| Piwniczna-Zdrój .....                          | 2                 | 32   | 18                   | 413                   | 196                  | 151                              | 127   | 70                                      |
| w tym miasto .....                             | 1                 | 23   | 12                   | 280                   | 128                  | 100                              | 81  | 40                                      |
| of which city                                  |                   |  |                      |                       |                      |                                  |   |   |
| Stary Sącz .....                               | 5                 | 48   | 40                   | 911                   | 440                  | 304                              | 323   | 141                                     |
| w tym miasto .....                             | 2                 | 27   | 18                   | 430                   | 209                  | 133                              | 146   | 62                                      |
| of which city                                  |                   |  |                      |                       |                      |                                  |   |   |
| Gminy wiejskie:<br>Rural gminas:               |                   |  |                      |                       |                      |                                  |   |   |
| Chelmiec .....                                 | 10                | 62   | 53                   | 1150                  | 548                  | 399                              | 397   | 193                                     |
| Gródek nad Dunajcem ....                       | 5                 | 18   | 19                   | 422                   | 207                  | 145                              | 141   | 70                                      |
| Grybów .....                                   | 7                 | 48   | 43                   | 1038                  | 487                  | 324                              | 366   | 182                                     |
| Kamionka Wielka .....                          | 6                 | 28   | 23                   | 417                   | 221                  | 129                              | 150   | 67                                      |
| Korzenna .....                                 | 5                 | 31   | 28                   | 603                   | 297                  | 196                              | 210   | 100                                     |
| Łabowa .....                                   | 1                 | 13   | 11                   | 244                   | 120                  | 88                               | 74  | 43                                      |
| Łącko .....                                    | 3                 | 30   | 31                   | 643                   | 319                  | 225                              | 253   | 116                                     |
| Łososina Dolna .....                           | 2                 | 32   | 21                   | 476                   | 222                  | 153                              | 164   | 68                                      |
| Nawojowa .....                                 | 1                 | 12   | 15                   | 354                   | 176                  | 124                              | 121   | 60                                      |
| Podegrodzie .....                              | 2                 | 24   | 21                   | 484                   | 233                  | 149                              | 159   | 86                                      |
| Rytro .....                                    | 1                 | 14   | 7                    | 142                   | 75                   | 33                               | 52  | 24                                      |
| POWIAT NOWOTARSKI ..                           | 52                | 479  | 331                  | 7038                  | 3441                 | 2285                             | 2343  | 1115                                    |
| Gminy miejskie:<br>Urban gminas:               |                   |  |                      |                       |                      |                                  |   |   |
| Nowy Targ .....                                | 3                 | 45   | 55                   | 1114                  | 546                  | 338                              | 358   | 167                                     |
| Gminy miejsko-wiejskie:<br>Urban-rural gminas: |                   |  |                      |                       |                      |                                  |   |   |
| Rabka-Zdrój .....                              | 7                 | 34   | 29                   | 626                   | 330                  | 212                              | 242   | 118                                     |
| w tym miasto .....                             | 4                 | 30   | 20                   | 449                   | 245                  | 149                              | 178   | 89                                      |
| of which city                                  |                   |  |                      |                       |                      |                                  |   |   |
| Szczawnica .....                               | 1                 | 18   | 9                    | 216                   | 111                  | 79                               | 67  | 25                                      |
| w tym miasto .....                             | 1                 | 18   | 9                    | 216                   | 111                  | 79                               | 67  | 25                                      |
| of which city                                  |                   |  |                      |                       |                      |                                  |   |   |

a Z roku szkolnego 2011/12.

a For 2011/12 school year.

TABL. 2 (51). **GIMNAZJA DLA DZIECI I MŁODZIEŻY W ROKU SZKOLNYM 2012/13 (cd.)**  
**LOWER SECONDARY SCHOOLS FOR CHILDREN AND YOUTH IN 2012/13**  
**SCHOOL YEAR (cont.)**

| WYSZCZEGÓLNIENIE<br>SPECIFICATION                    | Szkoły<br>Schools | Pomiesz-<br>czenia<br>szkolne<br>Class-<br>rooms | Oddziały<br>Sections | Uczniowie<br>Students |                      |                                  | Absolwenci <sup>a</sup><br>Graduates <sup>a</sup> |   |
|--|-------------------|--|----------------------|-----------------------|----------------------|----------------------------------|---|---|
|  |                   |  |                      | ogółem<br>total       | z ogółem<br>of total |                                  | ogółem<br>total                                   | w tym<br>kobiety<br>of which<br>females |
|  |                   |  |                      |                       | kobiety<br>females   | klasa I<br>1 <sup>st</sup> grade |   |   |
| POWIAT NOWOTARSKI<br>(dok.)                          |                   |  |                      |                       |                      |                                  |   |   |
| Gminy wiejskie:<br>Rural gminas:                     |                   |  |                      |                       |                      |                                  |   |   |
| Czarny Dunajec .....                                 | 8                 | 90   | 40                   | 784                   | 366                  | 275                              | 255   | 118                                     |
| Czorsztyn .....                                      | 2                 | 21   | 14                   | 294                   | 133                  | 92                               | 97  | 48                                      |
| Jablonka .....                                       | 7                 | 48   | 36                   | 759                   | 355                  | 260                              | 249   | 116                                     |
| Krościenko nad<br>Dunajcem .....                     | 2                 | 20   | 12                   | 238                   | 107                  | 76                               | 70  | 36                                      |
| Lipnica Wielka .....                                 | 1                 | 14   | 11                   | 250                   | 131                  | 89                               | 92  | 52                                      |
| Łapsze Niżne .....                                   | 2                 | 23   | 12                   | 309                   | 170                  | 102                              | 110   | 58                                      |
| Nowy Targ .....                                      | 6                 | 66   | 41                   | 971                   | 485                  | 312                              | 330   | 159                                     |
| Ochotnica Dolna .....                                | 3                 | 25   | 18                   | 393                   | 193                  | 125                              | 105   | 46                                      |
| Raba Wyżna .....                                     | 2                 | 31   | 22                   | 518                   | 242                  | 152                              | 167   | 73                                      |
| Spytkowice .....                                     | 1                 | 12   | 9                    | 192                   | 92                   | 61                               | 70  | 36                                      |
| Szaflary .....                                       | 7                 | 32   | 23                   | 374                   | 180                  | 112                              | 131   | 63                                      |
| POWIAT TATRZAŃSKI .....                              | 23                | 112  | 112                  | 2130                  | 982                  | 685                              | 688   | 341                                     |
| Gminy miejskie:<br>Urban gminas:                     |                   |  |                      |                       |                      |                                  |   |   |
| Zakopane .....                                       | 9                 | 53   | 48                   | 900                   | 387                  | 287                              | 259   | 137                                     |
| Gminy wiejskie:<br>Rural gminas:                     |                   |  |                      |                       |                      |                                  |   |   |
| Biały Dunajec .....                                  | 4                 | 7  | 14                   | 219                   | 113                  | 71                               | 67  | 36                                      |
| Bukowina Tatrzańska .....                            | 3                 | 19   | 18                   | 414                   | 205                  | 134                              | 148   | 69                                      |
| Kościelisko .....                                    | 3                 | 14   | 12                   | 242                   | 107                  | 84                               | 90  | 29                                      |
| Poronin .....  | 4                 | 19   | 20                   | 355                   | 170                  | 109                              | 124   | 70                                      |
| Miasto na prawach powiatu<br>City with powiat status |                   |  |                      |                       |                      |                                  |   |   |
| Nowy Sącz .....                                      | 14                | 191  | 127                  | 2874                  | 1379                 | 923                              | 980   | 497                                     |
| <b>Podregion oświęcimski ..</b><br>Subregion:        | <b>147</b>        | <b>1345</b>                                      | <b>935</b>           | <b>20291</b>          | <b>9801</b>          | <b>6664</b>                      | <b>7004</b>                                       | <b>3442</b>                             |
| POWIAT CHRZANOWSKI                                   | 22                | 242  | 147                  | 3412                  | 1639                 | 1148                             | 1243  | 634                                     |
| Gminy miejsko-wiejskie:<br>Urban-rural gminas:       |                   |  |                      |                       |                      |                                  |   |   |
| Alwernia .....                                       | 3                 | 31   | 14                   | 349                   | 178                  | 126                              | 138   | 68                                      |
| w tym miasto .....                                   | 1                 | 11   | 6                    | 167                   | 91                   | 65                               | 62  | 25                                      |
| of which city  |                   |  |                      |                       |                      |                                  |   |   |
| Chrzanów .....                                       | 7                 | 91   | 59                   | 1332                  | 652                  | 448                              | 499   | 258                                     |
| w tym miasto .....                                   | 5                 | 72   | 50                   | 1164                  | 575                  | 396                              | 424   | 225                                     |
| of which city  |                   |  |                      |                       |                      |                                  |   |   |
| Libiąż .....   | 4                 | 44   | 25                   | 598                   | 289                  | 208                              | 226   | 122                                     |
| w tym miasto .....                                   | 3                 | 40   | 20                   | 497                   | 244                  | 171                              | 185   | 95                                      |
| of which city  |                   |  |                      |                       |                      |                                  |   |   |

a Z roku szkolnego 2011/12.

a For 2011/12 school year.

TABL. 2 (51). **GINNAZJA DLA DZIECI I MŁODZIEŻY W ROKU SZKOLNYM 2012/13 (cd.)**  
**LOWER SECONDARY SCHOOLS FOR CHILDREN AND YOUTH IN 2012/13**  
**SCHOOL YEAR (cont.)**

| WYSZCZEGÓLNIENIE<br>SPECIFICATION                                       | Szkoły<br>Schools | Pomiesz-<br>czenia<br>szkolne<br>Class-<br>rooms | Oddziały<br>Sections | Uczniowie<br>Students |                      |                                  | Absolwenci <sup>a</sup><br>Graduates <sup>a</sup> |   |
|---|-------------------|--|----------------------|-----------------------|----------------------|----------------------------------|---|---|
|   |                   |  |                      | ogółem<br>total       | z ogółem<br>of total |                                  | ogółem<br>total                                   | w tym<br>kobiety<br>of which<br>females |
|   |                   |  |                      |                       | kobiety<br>females   | klasa I<br>1 <sup>st</sup> grade |   |   |
| POWIAT CHRZANOWSKI<br>(dok.)  |                   |  |                      |                       |                      |                                  |   |   |
| Gminy miejsko-wiejskie<br>(dok.):<br><i>Urban-rural gminas (cont.):</i> |                   |  |                      |                       |                      |                                  |   |   |
| Trzebinia .....   | 4                 | 58   | 33                   | 840                   | 381                  | 275                              | 267   | 130                                     |
| w tym miasto .....  | 3                 | 55   | 30                   | 799                   | 364                  | 257                              | 267   | 130                                     |
| <i>of which city</i>  |                   |  |                      |                       |                      |                                  |   |   |
| Gminy wiejskie:<br><i>Rural gminas:</i>                                 |                   |  |                      |                       |                      |                                  |   |   |
| Babice .....  | 4                 | 18   | 16                   | 293                   | 139                  | 91                               | 113   | 56                                      |
| POWIAT OLBKUSKI .....   | 22                | 219  | 149                  | 3334                  | 1646                 | 1111                             | 1093  | 517                                     |
| Gminy miejskie:<br><i>Urban gminas:</i>                                 |                   |  |                      |                       |                      |                                  |   |   |
| Bukowno .....   | 2                 | 9  | 12                   | 259                   | 122                  | 90                               | 104   | 55                                      |
| Gminy miejsko-wiejskie:<br><i>Urban-rural gminas:</i>                   |                   |  |                      |                       |                      |                                  |   |   |
| Olkusz .....  | 6                 | 106  | 62                   | 1398                  | 687                  | 458                              | 505   | 231                                     |
| w tym miasto .....  | 6                 | 106  | 62                   | 1398                  | 687                  | 458                              | 505   | 231                                     |
| <i>of which city</i>  |                   |  |                      |                       |                      |                                  |   |   |
| Wolbrom .....   | 6                 | 49   | 30                   | 752                   | 386                  | 267                              | 130   | 66                                      |
| w tym miasto .....  | 2                 | 27   | 17                   | 450                   | 237                  | 149                              | 31  | 17                                      |
| <i>of which city</i>  |                   |  |                      |                       |                      |                                  |   |   |
| Gminy wiejskie:<br><i>Rural gminas:</i>                                 |                   |  |                      |                       |                      |                                  |   |   |
| Bolesław .....  | 3                 | 15   | 14                   | 230                   | 107                  | 67                               | 88  | 44                                      |
| Klucze .....  | 2                 | 29   | 21                   | 431                   | 232                  | 156                              | 177   | 83                                      |
| Trzyciąż .....  | 3                 | 11   | 10                   | 264                   | 112                  | 73                               | 89  | 38                                      |
| POWIAT OŚWIĘCIMSKI ...  | 33                | 315  | 234                  | 4863                  | 2351                 | 1580                             | 1761  | 867                                     |
| Gminy miejskie:<br><i>Urban gminas:</i>                                 |                   |  |                      |                       |                      |                                  |   |   |
| Oświęcim .....  | 8                 | 89   | 67                   | 1305                  | 637                  | 432                              | 426   | 201                                     |
| Gminy miejsko-wiejskie:<br><i>Urban-rural gminas:</i>                   |                   |  |                      |                       |                      |                                  |   |   |
| Brzeszcze .....   | 2                 | 35   | 23                   | 561                   | 270                  | 165                              | 190   | 92                                      |
| w tym miasto .....  | 2                 | 35   | 23                   | 561                   | 270                  | 165                              | 190   | 92                                      |
| <i>of which city</i>  |                   |  |                      |                       |                      |                                  |   |   |
| Chelmek .....   | 4                 | 29   | 16                   | 338                   | 156                  | 124                              | 127   | 72                                      |
| w tym miasto .....  | 2                 | 22   | 10                   | 228                   | 98                   | 82                               | 85  | 46                                      |
| <i>of which city</i>  |                   |  |                      |                       |                      |                                  |   |   |
| Kęty .....  | 8                 | 60   | 52                   | 1131                  | 581                  | 382                              | 379   | 191                                     |
| w tym miasto .....  | 4                 | 32   | 30                   | 678                   | 355                  | 234                              | 233   | 117                                     |
| <i>of which city</i>  |                   |  |                      |                       |                      |                                  |   |   |
| Zator .....   | 4                 | 26   | 17                   | 295                   | 151                  | 92                               | 107   | 45                                      |
| w tym miasto .....  | 1                 | 13   | 8                    | 180                   | 85                   | 54                               | 61  | 25                                      |
| <i>of which city</i>  |                   |  |                      |                       |                      |                                  |   |   |

a Z roku szkolnego 2011/12.

a For 2011/12 school year.

TABL. 2 (51). GIMNAZJA DLA DZIECI I MŁODZIEŻY W ROKU SZKOLNYM 2012/13 (cd.)  
 LOWER SECONDARY SCHOOLS FOR CHILDREN AND YOUTH IN 2012/13  
 SCHOOL YEAR (cont.)

| WYSZCZEGÓLNIENIE<br>SPECIFICATION              | Szkoły<br>Schools | Pomiesz-<br>czenia<br>szkolne<br>Class-<br>rooms | Oddziały<br>Sections | Uczniowie<br>Students |                      |                                  | Absolwenci <sup>a</sup><br>Graduates <sup>a</sup> |   |
|--|-------------------|--|----------------------|-----------------------|----------------------|----------------------------------|---|---|
|  |                   |  |                      | ogółem<br>total       | z ogółem<br>of total |                                  | ogółem<br>total                                   | w tym<br>kobiety<br>of which<br>females |
|  |                   |  |                      |                       | kobiety<br>females   | klasa I<br>1 <sup>st</sup> grade |   |   |
| POWIAT OŚWIĘCIMSKI<br>(dok.)                   |                   |  |                      |                       |                      |                                  |   |   |
| Gminy wiejskie:<br>Rural gminas:               |                   |  |                      |                       |                      |                                  |   |   |
| Osiek .....                                    | 1                 | 14   | 13                   | 270                   | 139                  | 78                               | 106   | 47                                      |
| Oświęcim .....                                 | 2                 | 36   | 28                   | 611                   | 270                  | 204                              | 208   | 115                                     |
| Polanka Wielka .....                           | 1                 | 11   | 8                    | 155                   | 71                   | 50                               | 145   | 65                                      |
| Przeciszów .....                               | 3                 | 15   | 10                   | 197                   | 76                   | 53                               | 73  | 39                                      |
| POWIAT SUSKI .....                             | 23                | 207  | 143                  | 3086                  | 1505                 | 1018                             | 1044  | 500                                     |
| Gminy miejskie:<br>Urban gminas:               |                   |  |                      |                       |                      |                                  |   |   |
| Jordanów .....                                 | 1                 | 15   | 7                    | 171                   | 84                   | 54                               | 63  | 30                                      |
| Sucha Beskidzka .....                          | 1                 | 21   | 11                   | 285                   | 151                  | 82                               | 97  | 41                                      |
| Gminy miejsko-wiejskie:<br>Urban-rural gminas: |                   |  |                      |                       |                      |                                  |   |   |
| Maków Podhalański .....                        | 5                 | 40   | 26                   | 526                   | 242                  | 201                              | 202   | 104                                     |
| w tym miasto .....                             | 2                 | 14   | 12                   | 240                   | 108                  | 97                               | 88  | 40                                      |
| of which city                                  |                   |  |                      |                       |                      |                                  |   |   |
| Gminy wiejskie:<br>Rural gminas:               |                   |  |                      |                       |                      |                                  |   |   |
| Budzów .....                                   | 1                 | 14   | 17                   | 390                   | 207                  | 137                              | 134   | 60                                      |
| Bystra-Sidzina .....                           | 2                 | 20   | 14                   | 309                   | 133                  | 99                               | 93  | 43                                      |
| Jordanów .....                                 | 5                 | 24   | 22                   | 439                   | 209                  | 138                              | 168   | 75                                      |
| Stryżawa .....                                 | 3                 | 32   | 20                   | 423                   | 209                  | 128                              | 99  | 51                                      |
| Zawoja .....                                   | 3                 | 26   | 15                   | 341                   | 167                  | 116                              | 127   | 68                                      |
| Zembrzyce .....                                | 2                 | 15   | 11                   | 202                   | 103                  | 63                               | 61  | 28                                      |
| POWIAT WADOWICKI .....                         | 47                | 362  | 262                  | 5596                  | 2660                 | 1807                             | 1863  | 924                                     |
| Gminy miejsko-wiejskie:<br>Urban-rural gminas: |                   |  |                      |                       |                      |                                  |   |   |
| Andrychów .....                                | 9                 | 100  | 69                   | 1491                  | 722                  | 503                              | 453   | 208                                     |
| w tym miasto .....                             | 2                 | 45   | 30                   | 706                   | 348                  | 239                              | 208   | 110                                     |
| of which city                                  |                   |  |                      |                       |                      |                                  |   |   |
| Kalwaria Zebrzydowska ..                       | 8                 | 61   | 31                   | 680                   | 330                  | 214                              | 251   | 143                                     |
| w tym miasto .....                             | 1                 | 14   | 6                    | 144                   | 70                   | 45                               | 57  | 31                                      |
| of which city                                  |                   |  |                      |                       |                      |                                  |   |   |
| Wadowice .....                                 | 13                | 86   | 64                   | 1317                  | 637                  | 430                              | 478   | 237                                     |
| w tym miasto .....                             | 4                 | 53   | 31                   | 776                   | 381                  | 256                              | 286   | 145                                     |
| of which city                                  |                   |  |                      |                       |                      |                                  |   |   |
| Gminy wiejskie:<br>Rural gminas:               |                   |  |                      |                       |                      |                                  |   |   |
| Brzeźnica .....                                | 2                 | 21   | 17                   | 406                   | 185                  | 122                              | 133   | 64                                      |
| Lanckorona .....                               | 3                 | 12   | 11                   | 221                   | 104                  | 73                               | 89  | 38                                      |
| Mucharz .....                                  | 1                 | 10   | 6                    | 124                   | 51                   | 39                               | 31  | 18                                      |

a Z roku szkolnego 2011/12.

a For 2011/12 school year.



TABL. 2 (51). **GINNAZJA DLA DZIECI I MŁODZIEŻY W ROKU SZKOLNYM 2012/13 (cd.)**  
**LOWER SECONDARY SCHOOLS FOR CHILDREN AND YOUTH IN 2012/13**  
**SCHOOL YEAR (cont.)**

| WYSZCZEGÓLNIENIE<br>SPECIFICATION               | Szkoły<br>Schools | Pomiesz-<br>czenia<br>szkolne<br>Class-<br>rooms | Oddziały<br>Sections | Uczniowie<br>Students |                      |                                  | Absolwenci <sup>a</sup><br>Graduates <sup>a</sup> |   |
|---|-------------------|--|----------------------|-----------------------|----------------------|----------------------------------|---|---|
|   |                   |  |                      | ogółem<br>total       | z ogółem<br>of total |                                  | ogółem<br>total                                   | w tym<br>kobiety<br>of which<br>females |
|   |                   |  |                      |                       | kobiety<br>females   | klasa I<br>1 <sup>st</sup> grade |   |   |
| POWIAT WADOWICKI<br>(dok.)                      |                   |  |                      |                       |                      |                                  |   |   |
| Gminy wiejskie (dok.):<br>Rural gminas (cont.): |                   |  |                      |                       |                      |                                  |   |   |
| Spytkowice .....                                | 3                 | 19   | 18                   | 379                   | 176                  | 123                              | 128   | 61                                      |
| Stryków .....                                   | 1                 | 12   | 11                   | 235                   | 116                  | 72                               | 65  | 32                                      |
| Tomice .....                                    | 1                 | 21   | 12                   | 293                   | 143                  | 93                               | 89  | 53                                      |
| Wieprz .....                                    | 6                 | 20   | 23                   | 450                   | 196                  | 138                              | 146   | 70                                      |
| <b>Podregion tarnowski</b> .....                | <b>114</b>        | <b>961</b>                                       | <b>722</b>           | <b>16039</b>          | <b>7660</b>          | <b>5144</b>                      | <b>5601</b>                                       | <b>2775</b>                             |
| Subregion:                                      |                   |  |                      |                       |                      |                                  |   |   |
| POWIAT BRZESKI .....                            | 25                | 221  | 161                  | 3460                  | 1588                 | 1111                             | 1209  | 587                                     |
| Gminy miejsko-wiejskie:<br>Urban-rural gminas:  |                   |  |                      |                       |                      |                                  |   |   |
| Brzesko .....                                   | 4                 | 73   | 58                   | 1281                  | 616                  | 424                              | 421   | 199                                     |
| w tym miasto .....                              | 3                 | 55   | 45                   | 1005                  | 484                  | 332                              | 318   | 154                                     |
| of which city                                   |                   |  |                      |                       |                      |                                  |   |   |
| Czchów .....                                    | 7                 | 27   | 26                   | 423                   | 200                  | 135                              | 177   | 89                                      |
| w tym miasto .....                              | 1                 | 8  | 6                    | 123                   | 60                   | 39                               | 62  | 33                                      |
| of which city                                   |                   |  |                      |                       |                      |                                  |   |   |
| Gminy wiejskie:<br>Rural gminas:                |                   |  |                      |                       |                      |                                  |   |   |
| Borzęcin .....                                  | 3                 | 24   | 13                   | 320                   | 140                  | 105                              | 110   | 51                                      |
| Dębno .....                                     | 5                 | 24   | 26                   | 543                   | 216                  | 151                              | 189   | 92                                      |
| Gnojnik .....                                   | 2                 | 22   | 13                   | 284                   | 121                  | 98                               | 116   | 58                                      |
| Iwkowa .....                                    | 2                 | 19   | 12                   | 276                   | 130                  | 95                               | 94  | 49                                      |
| Szczurowa .....                                 | 2                 | 32   | 13                   | 333                   | 165                  | 103                              | 102   | 49                                      |
| POWIAT DĄBROWSKI .....                          | 12                | 128  | 87                   | 1990                  | 985                  | 649                              | 724   | 373                                     |
| Gminy miejsko-wiejskie:<br>Urban-rural gminas:  |                   |  |                      |                       |                      |                                  |   |   |
| Dąbrowa Tarnowska .....                         | 3                 | 40   | 27                   | 693                   | 350                  | 225                              | 243   | 119                                     |
| w tym miasto .....                              | 2                 | 32   | 21                   | 562                   | 277                  | 188                              | 202   | 100                                     |
| of which city                                   |                   |  |                      |                       |                      |                                  |   |   |
| Szczucin .....                                  | 3                 | 32   | 18                   | 428                   | 218                  | 142                              | 166   | 82                                      |
| w tym miasto .....                              | 1                 | 13   | 9                    | 234                   | 124                  | 82                               | 89  | 51                                      |
| of which city                                   |                   |  |                      |                       |                      |                                  |   |   |
| Gminy wiejskie:<br>Rural gminas:                |                   |  |                      |                       |                      |                                  |   |   |
| Bolesław .....                                  | 1                 | 10   | 3                    | 72                    | 34                   | 29                               | 36  | 18                                      |
| Gręboszów .....                                 | 1                 | 5  | 4                    | 85                    | 49                   | 27                               | 40  | 21                                      |
| Mędrzechów .....                                | 1                 | 8  | 7                    | 147                   | 74                   | 43                               | 37  | 22                                      |
| Olesno .....                                    | 1                 | 13   | 12                   | 245                   | 112                  | 76                               | 100   | 57                                      |
| Radgoszcz .....                                 | 2                 | 20   | 16                   | 320                   | 148                  | 107                              | 102   | 54                                      |

a Z roku szkolnego 2011/12.

a For 2011/12 school year.

TABL. 2 (51). GIMNAZJA DLA DZIECI I MŁODZIEŻY W ROKU SZKOLNYM 2012/13 (dok.)  
 LOWER SECONDARY SCHOOLS FOR CHILDREN AND YOUTH IN 2012/13  
 SCHOOL YEAR (cont.)

| WYSZCZEGÓLNIENIE<br>SPECIFICATION                    | Szkoły<br>Schools | Pomiesz-<br>czenia<br>szkolne<br>Class-<br>rooms | Oddziały<br>Sections | Uczniowie<br>Students |                      |                                  | Absolwenci <sup>a</sup><br>Graduates <sup>a</sup> |   |
|--|-------------------|--|----------------------|-----------------------|----------------------|----------------------------------|---|---|
|  |                   |  |                      | ogółem<br>total       | z ogółem<br>of total |                                  | ogółem<br>total                                   | w tym<br>kobiety<br>of which<br>females |
|  |                   |  |                      |                       | kobiety<br>females   | klasa I<br>1 <sup>st</sup> grade |   |   |
| POWIAT TARNOWSKI .....                               | 55                | 437  | 321                  | 6953                  | 3364                 | 2249                             | 2485  | 1253                                    |
| Gminy miejsko-wiejskie:<br>Urban-rural gminas:       |                   |  |                      |                       |                      |                                  |   |   |
| Ciężkowice .....                                     | 5                 | 31   | 25                   | 434                   | 206                  | 146                              | 180   | 84                                      |
| w tym miasto .....                                   | 1                 | 14   | 10                   | 194                   | 84                   | 59                               | 62  | 32                                      |
| of which city  |                   |  |                      |                       |                      |                                  |   |   |
| Radłów .....   | 4                 | 26   | 18                   | 331                   | 161                  | 115                              | 135   | 57                                      |
| w tym miasto .....                                   | 1                 | 15   | 9                    | 185                   | 88                   | 70                               | 77  | 35                                      |
| of which city  |                   |  |                      |                       |                      |                                  |   |   |
| Ryglice .....  | 3                 | 25   | 21                   | 469                   | 214                  | 155                              | 169   | 95                                      |
| w tym miasto .....                                   | 1                 | 13   | 9                    | 214                   | 102                  | 75                               | 76  | 39                                      |
| of which city  |                   |  |                      |                       |                      |                                  |   |   |
| Tuchów .....   | 5                 | 26   | 28                   | 631                   | 293                  | 205                              | 230   | 100                                     |
| w tym miasto .....                                   | 1                 | 12   | 12                   | 279                   | 129                  | 89                               | 99  | 46                                      |
| of which city  |                   |  |                      |                       |                      |                                  |   |   |
| Wojnicz .....  | 5                 | 41   | 26                   | 523                   | 248                  | 181                              | 148   | 83                                      |
| w tym miasto .....                                   | 1                 | 21   | 14                   | 310                   | 143                  | 104                              | 102   | 53                                      |
| of which city  |                   |  |                      |                       |                      |                                  |   |   |
| Zakliczyn .....                                      | 2                 | 23   | 19                   | 471                   | 214                  | 144                              | 169   | 86                                      |
| w tym miasto .....                                   | 1                 | 15   | 14                   | 374                   | 172                  | 118                              | 132   | 65                                      |
| of which city  |                   |  |                      |                       |                      |                                  |   |   |
| Żabno .....  | 5                 | 46   | 27                   | 613                   | 309                  | 182                              | 213   | 119                                     |
| w tym miasto .....                                   | 1                 | 18   | 8                    | 213                   | 117                  | 60                               | 82  | 52                                      |
| of which city  |                   |  |                      |                       |                      |                                  |   |   |
| Gminy wiejskie:<br>Rural gminas:                     |                   |  |                      |                       |                      |                                  |   |   |
| Gromnik .....  | 3                 | 31   | 15                   | 320                   | 171                  | 98                               | 124   | 60                                      |
| Lisia Góra .....                                     | 4                 | 32   | 23                   | 501                   | 237                  | 164                              | 156   | 76                                      |
| Pleśna .....   | 2                 | 27   | 17                   | 408                   | 204                  | 141                              | 137   | 73                                      |
| Rzepiennik Strzyzewski ..                            | 3                 | 14   | 12                   | 285                   | 143                  | 102                              | 101   | 49                                      |
| Skrzyszów .....                                      | 3                 | 34   | 24                   | 513                   | 256                  | 180                              | 194   | 102                                     |
| Szerzyny .....                                       | 3                 | 18   | 14                   | 292                   | 145                  | 85                               | 127   | 62                                      |
| Tarnów .....   | 5                 | 40   | 31                   | 729                   | 347                  | 218                              | 255   | 134                                     |
| Wierzchosławice .....                                | 1                 | 15   | 14                   | 292                   | 144                  | 81                               | 92  | 45                                      |
| Wietrzychowice .....                                 | 2                 | 8  | 7                    | 141                   | 72                   | 52                               | 55  | 28                                      |
| Miasto na prawach powiatu<br>City with powiat status |                   |  |                      |                       |                      |                                  |   |   |
| Tarnów .....   | 22                | 175  | 153                  | 3636                  | 1723                 | 1135                             | 1183  | 562                                     |

a Z roku szkolnego 2011/12.

Źródło: dane Ministerstwa Edukacji Narodowej.

a For 2011/12 school year.

Source: data of the Ministry of National Education.

TABL. 3 (52). ZASADNICZE SZKOŁY ZAWODOWE DLA MŁODZIEŻY ORAZ SZKOŁY SPECJALNE PRZYSPOSABIAJĄCE DO PRACY W ROKU SZKOLNYM 2012/13  
 BASIC VOCATIONAL SCHOOLS FOR YOUTH AS WELL AS SPECIAL JOB-TRAINING SCHOOLS IN 2012/13 SCHOOL YEAR

| WYSZCZEGÓLNIENIE<br>SPECIFICATION<br>a – zasadnicze szkoły zawodowe<br>basic vocational schools<br>b – szkoły specjalne przysposabiające do pracy<br>special job-training schools | Szkoły<br>Schools | Pomiesz-<br>czenia<br>szkolne<br>Class-<br>rooms | Oddziały<br>Sections | Uczniowie<br>Students |                      |                                  | Absolwenci <sup>1</sup><br>Graduates <sup>1</sup> |   |
|---|-------------------|--|----------------------|-----------------------|----------------------|----------------------------------|---|---|
|   |                   |  |                      | ogółem<br>total       | z ogółem<br>of total |                                  | ogółem<br>total                                   | w tym<br>kobiety<br>of which<br>females |
|   |                   |  |                      |                       | kobiety<br>females   | klasa I<br>1 <sup>st</sup> grade |   |   |
| <b>WOJEWÓDZTWO ..... a</b>  | <b>155</b>        | <b>506</b>                                       | <b>967</b>           | <b>20139</b>          | <b>5684</b>          | <b>7421</b>                      | <b>7664</b>                                       | <b>2432</b>                             |
| <b>VOIVODSHIP ..... b</b>   | <b>30</b>         | <b>-</b>   | <b>102</b>           | <b>712</b>            | <b>292</b>           | <b>236</b>                       | <b>110</b>  | <b>60</b>                               |
| <b>Podregion krakowski ..... a</b>  | <b>25</b>         | <b>164</b>                                       | <b>154</b>           | <b>3231</b>           | <b>835</b>           | <b>1146</b>                      | <b>1284</b>                                       | <b>386</b>                              |
| <b>Subregion ..... b</b>  | <b>4</b>          | <b>-</b>   | <b>9</b>             | <b>75</b>             | <b>28</b>            | <b>35</b>                        | <b>7</b>  | <b>3</b>                                |
| Powiaty:<br>Powiats:  |                   |  |                      |                       |                      |                                  |   |   |
| bocheński ..... a   | 7                 | 18   | 32                   | 791                   | 178                  | 274                              | 317   | 92                                      |
| ..... b   | 1                 | -  | 3                    | 24                    | 9                    | 10                               | -   | -                                       |
| krakowski ..... a   | 5                 | 12   | 23                   | 517                   | 111                  | 189                              | 196   | 53                                      |
| ..... b   | 1                 | -  | 3                    | 23                    | 10                   | 9                                | 2   | 1                                       |
| miechowski ..... a  | 2                 | -  | 7                    | 154                   | 47                   | 55                               | 52  | 16                                      |
| ..... b   | 1                 | -  | 1                    | 7                     | 2                    | 2                                | 2   | -                                       |
| myślenicki ..... a  | 6                 | 114  | 61                   | 1005                  | 262                  | 327                              | 405   | 114                                     |
| ..... b   | 1                 | -  | 2                    | 21                    | 7                    | 14                               | 3   | 2                                       |
| proszowicki ..... a   | 2                 | 5  | 11                   | 287                   | 72                   | 106                              | 125   | 39                                      |
| wielicki ..... a  | 3                 | 15   | 20                   | 477                   | 165                  | 195                              | 189   | 72                                      |
| <b>Podregion m. Kraków ..... a</b>  | <b>26</b>         | <b>59</b>  | <b>144</b>           | <b>3043</b>           | <b>1048</b>          | <b>1121</b>                      | <b>1013</b>                                       | <b>369</b>                              |
| <b>Subregion ..... b</b>  | <b>10</b>         | <b>-</b>   | <b>42</b>            | <b>229</b>            | <b>93</b>            | <b>72</b>                        | <b>27</b>   | <b>14</b>                               |
| Miasto na prawach powiatu<br>City with powiat status  |                   |  |                      |                       |                      |                                  |   |   |
| Kraków ..... a  | 26                | 59   | 144                  | 3043                  | 1048                 | 1121                             | 1013  | 369                                     |
| ..... b   | 10                | -  | 42                   | 229                   | 93                   | 72                               | 27  | 14                                      |
| <b>Podregion nowosądecki ..... a</b>  | <b>52</b>         | <b>126</b>                                       | <b>338</b>           | <b>6666</b>           | <b>1869</b>          | <b>2490</b>                      | <b>2597</b>                                       | <b>818</b>                              |
| <b>Subregion ..... b</b>  | <b>5</b>          | <b>-</b>   | <b>16</b>            | <b>131</b>            | <b>58</b>            | <b>34</b>                        | <b>17</b>   | <b>9</b>                                |
| Powiaty:<br>Powiats:  |                   |  |                      |                       |                      |                                  |   |   |
| gorlicki ..... a  | 8                 | 14   | 34                   | 769                   | 198                  | 288                              | 305   | 90                                      |
| ..... b   | 1                 | -  | 2                    | 12                    | 5                    | 1                                | 2   | 2                                       |
| limanowski ..... a  | 9                 | 16   | 43                   | 1182                  | 314                  | 456                              | 448   | 132                                     |
| ..... b   | 1                 | -  | 2                    | 17                    | 6                    | 11                               | -   | -                                       |
| nowosądecki ..... a   | 8                 | 22   | 38                   | 1013                  | 232                  | 387                              | 395   | 99                                      |
| nowotarski ..... a  | 12                | 31   | 116                  | 1823                  | 538                  | 682                              | 675   | 249                                     |
| ..... b   | 2                 | -  | 8                    | 52                    | 26                   | 11                               | 5   | 4                                       |
| tatrzański ..... a  | 4                 | 13   | 23                   | 566                   | 212                  | 195                              | 186   | 59                                      |
| Miasto na prawach powiatu<br>City with powiat status  |                   |  |                      |                       |                      |                                  |   |   |
| Nowy Sącz ..... a   | 11                | 30   | 84                   | 1313                  | 375                  | 482                              | 588   | 189                                     |
| ..... b   | 1                 | -  | 4                    | 50                    | 21                   | 11                               | 10  | 3                                       |

1 Z roku szkolnego 2011/12.

1 For 2011/12 school year.

TABL. 3 (52). ZASADNICZE SZKOŁY ZAWODOWE DLA MŁODZIEŻY ORAZ SZKOŁY SPECJALNE PRZYSPOSABIAJĄCE DO PRACY W ROKU SZKOLNYM 2012/13 (dok.)  
 BASIC VOCATIONAL SCHOOLS FOR YOUTH AS WELL AS SPECIAL JOB-TRAINING SCHOOLS IN 2012/13 SCHOOL YEAR (cont.)

| WYSZCZEGÓLNIENIE<br>SPECIFICATION                           | Szkoły<br>Schools | Pomiesz-<br>czenia<br>szkolne<br>Class-<br>rooms | Oddziały<br>Sections | Uczniowie<br>Students |                      |                                  | Absolwenci <sup>1</sup><br>Graduates <sup>1</sup> |   |
|---|-------------------|--|----------------------|-----------------------|----------------------|----------------------------------|---|---|
|   |                   |  |                      | ogółem<br>total       | z ogółem<br>of total |                                  | ogółem<br>total                                   | w tym<br>kobiety<br>of which<br>females |
|   |                   |  |                      |                       | kobiety<br>females   | klasa I<br>1 <sup>st</sup> grade |   |   |
| <b>Podregion oświęcimski</b> ..... a                        | <b>26</b>         | <b>42</b>  | <b>156</b>           | <b>3833</b>           | <b>1078</b>          | <b>1485</b>                      | <b>1407</b>                                       | <b>451</b>                              |
| <i>Subregion</i> ..... b                                    | <b>6</b>          | -  | <b>19</b>            | <b>156</b>            | <b>64</b>            | <b>55</b>                        | <b>27</b>   | <b>16</b>                               |
| Powiaty:<br><i>Powiats:</i>                                 |                   |  |                      |                       |                      |                                  |   |   |
| chrzanowski ..... a   | 3                 | -  | 21                   | 394                   | 152                  | 151                              | 110   | 37                                      |
| ..... b   | 1                 | -  | 1                    | 16                    | 6                    | 9                                | 1   | 1                                       |
| olkuski ..... a   | 4                 | -  | 17                   | 442                   | 93                   | 166                              | 171   | 67                                      |
| ..... b   | 1                 | -  | 4                    | 34                    | 12                   | 15                               | 2   | -                                       |
| oświęcimski ..... a   | 7                 | 22   | 54                   | 1330                  | 352                  | 512                              | 456   | 124                                     |
| ..... b   | 1                 | -  | 9                    | 55                    | 22                   | 19                               | 12  | 8                                       |
| suski ..... a   | 3                 | 9  | 25                   | 683                   | 170                  | 277                              | 229   | 68                                      |
| ..... b   | 1                 | -  | 1                    | 13                    | 6                    | -                                | 3   | 1                                       |
| wadowicki ..... a   | 9                 | 11   | 39                   | 984                   | 311                  | 379                              | 441   | 155                                     |
| ..... b   | 2                 | -  | 4                    | 38                    | 18                   | 12                               | 9   | 6                                       |
| <b>Podregion tarnowski</b> ..... a                          | <b>26</b>         | <b>115</b>                                       | <b>175</b>           | <b>3366</b>           | <b>854</b>           | <b>1179</b>                      | <b>1363</b>                                       | <b>408</b>                              |
| <i>Subregion</i> ..... b                                    | <b>5</b>          | -  | <b>16</b>            | <b>121</b>            | <b>49</b>            | <b>40</b>                        | <b>32</b>   | <b>18</b>                               |
| Powiaty:<br><i>Powiats:</i>                                 |                   |  |                      |                       |                      |                                  |   |   |
| brzeski ..... a   | 5                 | 10   | 30                   | 736                   | 185                  | 244                              | 319   | 85                                      |
| ..... b   | 1                 | -  | 3                    | 20                    | 9                    | 9                                | 7   | 6                                       |
| dąbrowski ..... a   | 3                 | 4  | 21                   | 491                   | 137                  | 185                              | 212   | 76                                      |
| tarnowski ..... a   | 8                 | 38   | 33                   | 787                   | 168                  | 289                              | 343   | 100                                     |
| ..... b   | 2                 | -  | 4                    | 24                    | 12                   | 9                                | 4   | 2                                       |
| Miasto na prawach powiatu<br><i>City with powiat status</i> |                   |  |                      |                       |                      |                                  |   |   |
| Tarnów ..... a  | 10                | 63   | 91                   | 1352                  | 364                  | 461                              | 489   | 147                                     |
| ..... b   | 2                 | -  | 9                    | 77                    | 28                   | 22                               | 21  | 10                                      |

1 Z roku szkolnego 2011/12.

Źródło: dane Ministerstwa Edukacji Narodowej.

1 For 2011/12 school year.

Source: data of the Ministry of National Education.

TABL. 4 (53). LICEA OGÓLNOKSZTAŁCĄCE DLA MŁODZIEŻY<sup>1</sup> ORAZ LICEA PROFILOWANE DLA MŁODZIEŻY W ROKU SZKOLNYM 2012/13  
 GENERAL SECONDARY SCHOOLS FOR YOUTH<sup>1</sup> AND SPECIALIZED SECONDARY SCHOOLS FOR YOUTH IN 2012/13 SCHOOL YEAR

| WYSZCZEGÓLNIENIE<br>SPECIFICATION                    | Szkoły<br>Schools | Pomiesz-<br>czenia<br>szkolne<br>Class-<br>rooms | Oddziały<br>Sections | Uczniowie<br>Students |                      |                                  | Absolwenci <sup>2</sup><br>Graduates <sup>2</sup> |   |
|--|-------------------|--|----------------------|-----------------------|----------------------|----------------------------------|---|---|
|  |                   |  |                      | ogółem<br>total       | z ogółem<br>of total |                                  | ogółem<br>total                                   | w tym<br>kobiety<br>of which<br>females |
|  |                   |  |                      |                       | kobiety<br>females   | klasa I<br>1 <sup>st</sup> grade |   |   |
| <b>WOJEWÓDZTWO .....</b> a                           | <b>203</b>        | <b>2838</b>                                      | <b>1884</b>          | <b>53535</b>          | <b>33940</b>         | <b>16876</b>                     | <b>19115</b>                                      | <b>12211</b>                            |
| <b>VOIVODSHIP</b> b                                  | <b>21</b>         | <b>39</b>  | <b>43</b>            | <b>985</b>            | <b>659</b>           | <b>x</b>                         | <b>743</b>  | <b>492</b>                              |
| <b>Podregion krakowski .....</b> a                   | <b>27</b>         | <b>320</b>                                       | <b>223</b>           | <b>6323</b>           | <b>4146</b>          | <b>1942</b>                      | <b>2157</b>                                       | <b>1441</b>                             |
| <b>Subregion</b> b                                   | <b>7</b>          | <b>23</b>  | <b>14</b>            | <b>323</b>            | <b>198</b>           | <b>x</b>                         | <b>213</b>  | <b>144</b>                              |
| Powiaty:<br>Powiats:                                 |                   |  |                      |                       |                      |                                  |   |   |
| bocheński .....                                      | 6                 | 57   | 59                   | 1684                  | 1134                 | 542                              | 578   | 405                                     |
| b  | 1                 | 4  | 3                    | 69                    | 47                   | x                                | 37  | 29                                      |
| krakowski .....                                      | 7                 | 91   | 55                   | 1385                  | 873                  | 437                              | 434   | 284                                     |
| b  | 2                 | 12   | 4                    | 107                   | 72                   | x                                | 83  | 60                                      |
| miechowski .....                                     | 5                 | 21   | 20                   | 608                   | 376                  | 191                              | 181   | 112                                     |
| b  | 2                 | 5  | 4                    | 88                    | 37                   | x                                | 47  | 22                                      |
| myślenicki .....                                     | 3                 | 68   | 50                   | 1564                  | 1082                 | 473                              | 573   | 400                                     |
| b  | 1                 | -  | 1                    | 27                    | 12                   | x                                | 20  | 10                                      |
| proszowicki .....                                    | 2                 | 10   | 8                    | 184                   | 126                  | 39                               | 91  | 60                                      |
| b  | 1                 | 2  | 2                    | 32                    | 30                   | x                                | 26  | 23                                      |
| wielicki .....                                       | 4                 | 73   | 31                   | 898                   | 555                  | 260                              | 300   | 180                                     |
| <b>Podregion m. Kraków .....</b> a                   | <b>55</b>         | <b>838</b>                                       | <b>582</b>           | <b>17022</b>          | <b>10354</b>         | <b>5530</b>                      | <b>5949</b>                                       | <b>3601</b>                             |
| <b>Subregion</b> b                                   | <b>7</b>          | <b>4</b>   | <b>11</b>            | <b>251</b>            | <b>161</b>           | <b>x</b>                         | <b>146</b>  | <b>89</b>                               |
| Miasto na prawach powiatu<br>City with powiat status |                   |  |                      |                       |                      |                                  |   |   |
| Kraków .....   | 55                | 838  | 582                  | 17022                 | 10354                | 5530                             | 5949  | 3601                                    |
| b  | 7                 | 4  | 11                   | 251                   | 161                  | x                                | 146   | 89                                      |
| <b>Podregion nowosądecki .....</b> a                 | <b>47</b>         | <b>660</b>                                       | <b>468</b>           | <b>12935</b>          | <b>8404</b>          | <b>4047</b>                      | <b>4709</b>                                       | <b>3104</b>                             |
| <b>Subregion</b> b                                   | <b>3</b>          | <b>2</b>   | <b>10</b>            | <b>237</b>            | <b>168</b>           | <b>x</b>                         | <b>142</b>  | <b>103</b>                              |
| Powiaty:<br>Powiats:                                 |                   |  |                      |                       |                      |                                  |   |   |
| gorlicki .....                                       | 4                 | 75   | 54                   | 1639                  | 1024                 | 486                              | 573   | 362                                     |
| limanowski .....                                     | 6                 | 104  | 69                   | 1926                  | 1275                 | 538                              | 759   | 524                                     |
| nowosądecki .....                                    | 7                 | 111  | 59                   | 1506                  | 904                  | 478                              | 588   | 400                                     |

1 Łącznie z liceami uzupełniającymi. 2 Z roku szkolnego 2011/12.

1 Including supplementary general secondary schools. 2 For 2011/12 school year.

TABL. 4 (53). LICEA OGÓLNOKSZTAŁCĄCE DLA MŁODZIEŻY<sup>1</sup> ORAZ LICEA PROFILOWANE DLA MŁODZIEŻY W ROKU SZKOLNYM 2012/13 (dok.)

GENERAL SECONDARY SCHOOLS FOR YOUTH<sup>1</sup> AND SPECIALIZED SECONDARY SCHOOLS FOR YOUTH IN 2012/13 SCHOOL YEAR (cont.)

| WYSZCZEGÓLNIENIE<br>SPECIFICATION                        | Szkoły<br>Schools | Pomiesz-<br>czenia<br>szkolne<br>Class-<br>rooms | Oddziały<br>Sections | Uczniowie<br>Students |                    |                                  | Absolwenci <sup>2</sup><br>Graduates <sup>2</sup> |   |             |
|--|-------------------|--|----------------------|-----------------------|--------------------|----------------------------------|---|---|-------------|
|  |                   |  |                      | ogółem<br>total       | z ogółem           | of total                         | ogółem<br>total                                   | w tym<br>kobiety<br>of which<br>females |             |
|  |                   |  |                      |                       | kobiety<br>females | klasa I<br>1 <sup>st</sup> grade |   |   |             |
| <b>Podregion nowosądecki (dok.)</b><br>Subregion (cont.) |                   |  |                      |                       |                    |                                  |   |   |             |
| Powiaty (dok.):<br>Powiats (cont.):                      |                   |  |                      |                       |                    |                                  |   |   |             |
| nowotarski .....   | a                 | 12   | 170                  | 101                   | 2709               | 1782                             | 877   | 996                                     | 674         |
|  | b                 | 3  | 2                    | 10                    | 237                | 168                              | x   | 142                                     | 103         |
| tatrzański .....   | a                 | 5  | 38                   | 27                    | 581                | 328                              | 195   | 215                                     | 111         |
| Miasto na prawach powiatu<br>City with powiat status     |                   |  |                      |                       |                    |                                  |   |   |             |
| Nowy Sącz .....  | a                 | 13   | 162                  | 158                   | 4574               | 3091                             | 1473  | 1578                                    | 1033        |
| <b>Podregion oświęcimski .....</b>                       | <b>a</b>          | <b>37</b>  | <b>555</b>           | <b>330</b>            | <b>9397</b>        | <b>6024</b>                      | <b>2938</b>                                       | <b>3351</b>                             | <b>2153</b> |
| Subregion  | b                 | 4  | 10                   | 8                     | 174                | 132                              | x   | 242                                     | 156         |
| Powiaty:<br>Powiats:                                     |                   |  |                      |                       |                    |                                  |   |   |             |
| chrzanowski .....  | a                 | 6  | 96                   | 56                    | 1525               | 1018                             | 513   | 579                                     | 381         |
|  | a                 | 7  | 161                  | 65                    | 2042               | 1231                             | 689   | 734                                     | 455         |
|  | b                 | 1  | 2                    | 1                     | 32                 | 27                               | x   | 73                                      | 43          |
|  | a                 | 10   | 139                  | 88                    | 2420               | 1638                             | 714   | 893                                     | 579         |
|  | b                 | 1  | 2                    | 2                     | 22                 | 7                                | x   | 91                                      | 47          |
|  | a                 | 5  | 70                   | 43                    | 1211               | 762                              | 354   | 433                                     | 282         |
|  | b                 | 1  | -                    | 2                     | 43                 | 31                               | x   | 23                                      | 20          |
|  | a                 | 9  | 89                   | 78                    | 2199               | 1375                             | 668   | 712                                     | 456         |
|  | b                 | 1  | 6                    | 3                     | 77                 | 67                               | x   | 55                                      | 46          |
| <b>Podregion tarnowski .....</b>                         | <b>a</b>          | <b>37</b>  | <b>465</b>           | <b>281</b>            | <b>7858</b>        | <b>5012</b>                      | <b>2419</b>                                       | <b>2949</b>                             | <b>1912</b> |
| Subregion  |                   |  |                      |                       |                    |                                  |   |   |             |
| Powiaty:<br>Powiats:                                     |                   |  |                      |                       |                    |                                  |   |   |             |
| brzeski .....  | a                 | 6  | 56                   | 35                    | 841                | 549                              | 235   | 309                                     | 225         |
| dąbrowski .....  | a                 | 3  | 39                   | 28                    | 721                | 503                              | 219   | 305                                     | 202         |
| tarnowski .....  | a                 | 9  | 111                  | 44                    | 1088               | 662                              | 355   | 375                                     | 246         |
| Miasto na prawach powiatu<br>City with powiat status     |                   |  |                      |                       |                    |                                  |   |   |             |
| Tarnów .....   | a                 | 19   | 259                  | 174                   | 5208               | 3298                             | 1610  | 1960                                    | 1239        |

1 Łącznie z liceami uzupełniającymi. 2 Z roku szkolnego 2011/12.

Źródło: dane Ministerstwa Edukacji Narodowej.

1 Including supplementary general secondary schools. 2 For 2011/12 school year.

Source: data of the Ministry of National Education.

TABL. 5 (54). **TECHNIKA<sup>a</sup> DLA MŁODZIEŻY W ROKU SZKOLNYM 2012/13**  
**TECHNICAL SECONDARY SCHOOLS<sup>a</sup> FOR YOUTH IN 2012/13 SCHOOL YEAR**

| WYSZCZEGÓLNIENIE<br>SPECIFICATION                    | Szkoły<br>Schools | Pomiesz-<br>czenia<br>szkolne<br>Class-<br>rooms | Oddziały<br>Sections | Uczniowie<br>Students |                      |                                  | Absolwenci <sup>b</sup><br>Graduates <sup>b</sup> |   |
|--|-------------------|--|----------------------|-----------------------|----------------------|----------------------------------|---|---|
|  |                   |  |                      | ogółem<br>total       | z ogółem<br>of total |                                  | ogółem<br>total                                   | w tym<br>kobiety<br>of which<br>females |
|  |                   |  |                      |                       | kobiety<br>females   | klasa I<br>1 <sup>st</sup> grade |   |   |
| <b>WOJEWÓDZTWO .....<br/>VOIVODSHIP</b>              | <b>176</b>        | <b>3087</b>                                      | <b>2164</b>          | <b>50583</b>          | <b>20631</b>         | <b>14085</b>                     | <b>12150</b>                                      | <b>5068</b>                             |
| <b>Podregion krakowski .....<br/>Subregion</b>       | <b>26</b>         | <b>440</b>                                       | <b>319</b>           | <b>7964</b>           | <b>3483</b>          | <b>2250</b>                      | <b>1922</b>                                       | <b>851</b>                              |
| Powiaty:<br>Powiats:                                 |                   |  |                      |                       |                      |                                  |   |   |
| bocheński .....                                      | 6                 | 124  | 83                   | 2057                  | 813                  | 570                              | 536   | 211                                     |
| krakowski .....                                      | 5                 | 77   | 43                   | 1034                  | 505                  | 349                              | 203   | 86                                      |
| miechowski .....                                     | 3                 | 89   | 46                   | 1157                  | 514                  | 316                              | 307   | 152                                     |
| myślenicki .....                                     | 7                 | 97   | 93                   | 2364                  | 1033                 | 638                              | 561   | 234                                     |
| proszowicki .....                                    | 2                 | 30   | 19                   | 424                   | 147                  | 127                              | 90  | 30                                      |
| wielicki .....                                       | 3                 | 23   | 35                   | 928                   | 471                  | 250                              | 225   | 138                                     |
| <b>Podregion m. Kraków .....<br/>Subregion</b>       | <b>35</b>         | <b>702</b>                                       | <b>577</b>           | <b>11311</b>          | <b>4014</b>          | <b>3236</b>                      | <b>2587</b>                                       | <b>902</b>                              |
| Miasto na prawach powiatu<br>City with powiat status |                   |  |                      |                       |                      |                                  |   |   |
| Kraków .....   | 35                | 702  | 577                  | 11311                 | 4014                 | 3236                             | 2587  | 902                                     |
| <b>Podregion nowosądecki .....<br/>Subregion</b>     | <b>56</b>         | <b>792</b>                                       | <b>579</b>           | <b>14225</b>          | <b>5997</b>          | <b>3942</b>                      | <b>3506</b>                                       | <b>1520</b>                             |
| Powiaty:<br>Powiats:                                 |                   |  |                      |                       |                      |                                  |   |   |
| gorlicki .....                                       | 9                 | 139  | 88                   | 2355                  | 1034                 | 603                              | 580   | 258                                     |
| limanowski .....                                     | 7                 | 122  | 86                   | 2517                  | 1011                 | 734                              | 579   | 220                                     |
| nowosądecki .....                                    | 8                 | 168  | 96                   | 2186                  | 1006                 | 535                              | 592   | 293                                     |
| nowotarski .....                                     | 8                 | 120  | 95                   | 2301                  | 989                  | 747                              | 485   | 205                                     |
| tatrzański .....                                     | 10                | 95   | 64                   | 1522                  | 892                  | 361                              | 426   | 267                                     |
| Miasto na prawach powiatu<br>City with powiat status |                   |  |                      |                       |                      |                                  |   |   |
| Nowy Sącz .....                                      | 14                | 148  | 150                  | 3344                  | 1065                 | 962                              | 844   | 277                                     |
| <b>Podregion oświęcimski .....<br/>Subregion</b>     | <b>31</b>         | <b>739</b>                                       | <b>368</b>           | <b>9069</b>           | <b>3677</b>          | <b>2478</b>                      | <b>2299</b>                                       | <b>1004</b>                             |
| Powiaty:<br>Powiats:                                 |                   |  |                      |                       |                      |                                  |   |   |
| chrzanowski .....                                    | 4                 | 101  | 52                   | 1292                  | 485                  | 375                              | 329   | 124                                     |
| olkuski .....  | 6                 | 93   | 60                   | 1569                  | 582                  | 429                              | 369   | 182                                     |
| oświęcimski .....                                    | 8                 | 239  | 95                   | 2361                  | 809                  | 651                              | 540   | 205                                     |
| suski .....  | 4                 | 112  | 56                   | 1352                  | 627                  | 354                              | 404   | 184                                     |
| wadowicki .....                                      | 9                 | 194  | 105                  | 2495                  | 1174                 | 669                              | 657   | 309                                     |
| <b>Podregion tarnowski .....<br/>Subregion</b>       | <b>28</b>         | <b>414</b>                                       | <b>321</b>           | <b>8014</b>           | <b>3460</b>          | <b>2179</b>                      | <b>1836</b>                                       | <b>791</b>                              |
| Powiaty:<br>Powiats:                                 |                   |  |                      |                       |                      |                                  |   |   |
| brzeski .....  | 5                 | 83   | 56                   | 1472                  | 615                  | 394                              | 304   | 131                                     |
| dąbrowski .....                                      | 3                 | 50   | 21                   | 523                   | 186                  | 137                              | 114   | 37                                      |
| tarnowski .....                                      | 7                 | 57   | 68                   | 1511                  | 745                  | 449                              | 436   | 223                                     |
| Miasto na prawach powiatu<br>City with powiat status |                   |  |                      |                       |                      |                                  |   |   |
| Tarnów .....   | 13                | 224  | 176                  | 4508                  | 1914                 | 1199                             | 982   | 400                                     |

<sup>a</sup> Łącznie z ogólnokształcącymi szkołami artystycznymi dającymi uprawnienia zawodowe i technikami uzupełniającymi.  
<sup>b</sup> Z roku szkolnego 2011/12.

Ź r ó d ł o: dane Ministerstwa Edukacji Narodowej.

<sup>a</sup> Including general art schools leading to professional certification and supplementary technical secondary schools.  
<sup>b</sup> For 2011/12 school year.

S o u r c e: data of the Ministry of National Education.

TABL. 6 (55). SZKOŁY POLICEALNE W ROKU SZKOLNYM 2012/13  
POST-SECONDARY SCHOOLS IN 2012/13 SCHOOL YEAR

| WYSZCZEGÓLNIENIE<br>SPECIFICATION                           | Szkoły<br>Schools | Pomiesz-<br>czenia<br>szkolne<br>Class-<br>rooms | Oddziały<br>Sections | Uczniowie<br>Students |   | Absolwenci <sup>a</sup><br>Graduates <sup>a</sup> |   |
|---|-------------------|--|----------------------|-----------------------|---|---|---|
|   |                   |  |                      | ogółem<br>total       | w tym<br>kobiety<br>of which<br>females | ogółem<br>total                                   | w tym<br>kobiety<br>of which<br>females |
| <b>WOJEWÓDZTWO .....</b><br><b>VOIVODSHIP</b>               | <b>210</b>        | <b>542</b>                                       | <b>1007</b>          | <b>26091</b>          | <b>18201</b>                            | <b>6728</b>                                       | <b>4857</b>                             |
| <b>Podregion krakowski .....</b><br><i>Subregion</i>        | <b>21</b>         | <b>28</b>  | <b>50</b>            | <b>1091</b>           | <b>668</b>                              | <b>356</b>  | <b>215</b>                              |
| Powiaty:<br><i>Powiats:</i>                                 |                   |  |                      |                       |   |   |   |
| bocheński .....   | 4                 | 11   | 10                   | 203                   | 132                                     | 59  | 30                                      |
| krakowski .....   | 6                 | 3  | 17                   | 398                   | 231                                     | 87  | 40                                      |
| miechowski .....  | 5                 | 1  | 13                   | 280                   | 173                                     | 122   | 86                                      |
| myślenicki .....  | 2                 | 8  | 4                    | 96                    | 81                                      | 52  | 44                                      |
| proszowicki .....   | 2                 | 3  | 2                    | 23                    | 11                                      | 13  | 3                                       |
| wielicki .....  | 2                 | 2  | 4                    | 91                    | 40                                      | 23  | 12                                      |
| <b>Podregion m. Kraków .....</b><br><i>Subregion</i>        | <b>84</b>         | <b>312</b>                                       | <b>575</b>           | <b>15164</b>          | <b>10498</b>                            | <b>3757</b>                                       | <b>2609</b>                             |
| Miasto na prawach powiatu<br><i>City with powiat status</i> |                   |  |                      |                       |   |   |   |
| Kraków .....  | 84                | 312  | 575                  | 15164                 | 10498                                   | 3757  | 2609                                    |
| <b>Podregion nowosądecki .....</b><br><i>Subregion</i>      | <b>42</b>         | <b>82</b>  | <b>143</b>           | <b>3479</b>           | <b>2648</b>                             | <b>1008</b>                                       | <b>822</b>                              |
| Powiaty:<br><i>Powiats:</i>                                 |                   |  |                      |                       |   |   |   |
| gorlicki .....  | 6                 | 23   | 15                   | 355                   | 267                                     | 114   | 91                                      |
| limanowski .....  | 1                 | 1  | 6                    | 148                   | 132                                     | 57  | 53                                      |
| nowosądecki .....   | 1                 | 2  | 1                    | 35                    | 13                                      | -   | -                                       |
| nowotarski .....  | 12                | 14   | 30                   | 829                   | 599                                     | 180   | 143                                     |
| tatrzański .....  | 2                 | 7  | 9                    | 113                   | 89                                      | 44  | 41                                      |
| Miasto na prawach powiatu<br><i>City with powiat status</i> |                   |  |                      |                       |   |   |   |
| Nowy Sącz .....   | 20                | 35   | 82                   | 1999                  | 1548                                    | 613   | 494                                     |
| <b>Podregion oświęcimski .....</b><br><i>Subregion</i>      | <b>34</b>         | <b>70</b>  | <b>121</b>           | <b>2611</b>           | <b>1714</b>                             | <b>765</b>  | <b>551</b>                              |
| Powiaty:<br><i>Powiats:</i>                                 |                   |  |                      |                       |   |   |   |
| chrzanowski .....   | 3                 | 11   | 15                   | 402                   | 318                                     | 151   | 130                                     |
| olkuski .....   | 4                 | 32   | 13                   | 263                   | 147                                     | 69  | 27                                      |
| oświęcimski .....   | 17                | 12   | 55                   | 1594                  | 1015                                    | 361   | 256                                     |
| suski .....   | 7                 | 6  | 32                   | 286                   | 173                                     | 134   | 90                                      |
| wadowicki .....   | 3                 | 9  | 6                    | 66                    | 61                                      | 50  | 48                                      |
| <b>Podregion tarnowski .....</b><br><i>Subregion</i>        | <b>29</b>         | <b>50</b>  | <b>118</b>           | <b>3746</b>           | <b>2673</b>                             | <b>842</b>  | <b>660</b>                              |
| Powiaty:<br><i>Powiats:</i>                                 |                   |  |                      |                       |   |   |   |
| brzeski .....   | 2                 | 5  | 4                    | 59                    | 17                                      | 51  | 24                                      |
| dąbrowski .....   | -                 | -  | -                    | -                     | -                                       | -   | -                                       |
| tarnowski .....   | 3                 | 3  | 7                    | 167                   | 109                                     | 54  | 42                                      |
| Miasto na prawach powiatu<br><i>City with powiat status</i> |                   |  |                      |                       |   |   |   |
| Tarnów .....  | 24                | 42   | 107                  | 3520                  | 2547                                    | 737   | 594                                     |

a Z roku szkolnego 2011/12.

Ź r ó d ł o: dane Ministerstwa Edukacji Narodowej.

a For 2011/12 school year.

S o u r c e: data of the Ministry of National Education.



TABL. 7 (56). **UCZĄCY SIĘ JĘZYKÓW OBCYCH W SZKOŁACH PODSTAWOWYCH I GIMNAZJACH DLA DZIECI I MŁODZIEŻY W ROKU SZKOLNYM 2012/13**  
**PUPILS AND STUDENTS STUDYING FOREIGN LANGUAGES IN PRIMARY SCHOOLS AND LOWER SECONDARY SCHOOLS FOR CHILDREN AND YOUTH IN 2012/13 SCHOOL YEAR**

| WYSZCZEGÓLNIENIE<br>SPECIFICATION  | Szkoły podstawowe<br><i>Primary schools</i> |                               |                        | Gimnazja<br><i>Lower secondary schools</i> |                               |                               |                        |
|------------------------------------|---|-------------------------------|------------------------|--|-------------------------------|-------------------------------|------------------------|
|                                    | nauczanie obowiązkowe                       |                               |                        | obligatory education                       |                               |                               |                        |
|                                    | angielskiego<br><i>English</i>              | niemieckiego<br><i>German</i> | innego<br><i>other</i> | angielskiego<br><i>English</i>             | niemieckiego<br><i>German</i> | francuskiego<br><i>French</i> | innego<br><i>other</i> |
|                                    | <b>OGÓLEM</b>                               | <b>TOTAL</b>                  |                        |  |                               |                               |                        |
| <b>WOJEWÓDZTWO .....</b>           | <b>193883</b>                               | <b>5115</b>                   | <b>1312</b>            | <b>104259</b>                              | <b>81130</b>                  | <b>4660</b>                   | <b>3007</b>            |
| <b>VOIVODSHIP</b>                  |   |                               |                        |  |                               |                               |                        |
| <b>Podregion krakowski .....</b>   | <b>43050</b>                                | <b>1038</b>                   | <b>45</b>              | <b>22491</b>                               | <b>18598</b>                  | <b>749</b>                    | <b>418</b>             |
| <i>Subregion</i>                   |   |                               |                        |  |                               |                               |                        |
| <i>Powiaty:</i>                    |   |                               |                        |  |                               |                               |                        |
| <i>Powiaty:</i>                    |   |                               |                        |  |                               |                               |                        |
| bocheński .....                    | 6725  | 110                           | -                      | 3686                                       | 3139                          | 67                            | -                      |
| krakowski .....                    | 15237                                       | 102                           | 39                     | 7897                                       | 6134                          | 391                           | 305                    |
| miechowski .....                   | 2830  | -                             | -                      | 1449                                       | 1358                          | -                             | -                      |
| myślenicki .....                   | 8106  | 725                           | 6                      | 4412                                       | 3409                          | -                             | -                      |
| proszowicki .....                  | 2567  | 101                           | -                      | 1432                                       | 1010                          | 271                           | 113                    |
| wielicki .....                     | 7585  | -                             | -                      | 3615                                       | 3548                          | 20                            | -                      |
| <b>Podregion m. Kraków .....</b>   | <b>34639</b>                                | <b>859</b>                    | <b>1150</b>            | <b>17523</b>                               | <b>10235</b>                  | <b>1790</b>                   | <b>2164</b>            |
| <i>Subregion</i>                   |   |                               |                        |  |                               |                               |                        |
| <i>Miasto na prawach powiatu</i>   |   |                               |                        |  |                               |                               |                        |
| <i>City with powiat status</i>     |   |                               |                        |  |                               |                               |                        |
| Kraków .....                       | 34639                                       | 859                           | 1150                   | 17523                                      | 10235                         | 1790                          | 2164                   |
| <b>Podregion nowosądecki .....</b> | <b>53651</b>                                | <b>1606</b>                   | <b>-</b>               | <b>29351</b>                               | <b>24311</b>                  | <b>908</b>                    | <b>93</b>              |
| <i>Subregion</i>                   |   |                               |                        |  |                               |                               |                        |
| <i>Powiaty:</i>                    |   |                               |                        |  |                               |                               |                        |
| <i>Powiaty:</i>                    |   |                               |                        |  |                               |                               |                        |
| gorlicki .....                     | 6506  | 436                           | -                      | 3671                                       | 2741                          | -                             | -                      |
| limanowski .....                   | 9866  | 347                           | -                      | 5269                                       | 4092                          | 154                           | -                      |
| nowosądecki .....                  | 15525                                       | 408                           | -                      | 8550                                       | 7612                          | 238                           | 87                     |
| nowotarski .....                   | 12602                                       | 249                           | -                      | 6926                                       | 5843                          | 174                           | -                      |
| tatrzański .....                   | 4105  | 85                            | -                      | 2128                                       | 1598                          | 55                            | 4                      |
| <i>Miasto na prawach powiatu</i>   |   |                               |                        |  |                               |                               |                        |
| <i>City with powiat status</i>     |   |                               |                        |  |                               |                               |                        |
| Nowy Sącz .....                    | 5047  | 81                            | -                      | 2807                                       | 2425                          | 287                           | 2                      |
| <b>Podregion oświęcimski .....</b> | <b>35096</b>                                | <b>977</b>                    | <b>114</b>             | <b>19153</b>                               | <b>14581</b>                  | <b>820</b>                    | <b>282</b>             |
| <i>Subregion</i>                   |   |                               |                        |  |                               |                               |                        |
| <i>Powiaty:</i>                    |   |                               |                        |  |                               |                               |                        |
| <i>Powiaty:</i>                    |   |                               |                        |  |                               |                               |                        |
| chrzanowski .....                  | 6431  | 78                            | -                      | 3371                                       | 2789                          | 228                           | -                      |
| olkuski .....                      | 5569  | 107                           | 114                    | 3161                                       | 1413                          | 545                           | 141                    |
| oświęcimski .....                  | 8301  | 75                            | -                      | 4701                                       | 3367                          | 31                            | 26                     |
| suski .....                        | 5439  | 64                            | -                      | 2783                                       | 2968                          | -                             | -                      |
| wadowicki .....                    | 9356  | 653                           | -                      | 5137                                       | 4044                          | 16                            | 115                    |
| <b>Podregion tarnowski .....</b>   | <b>27447</b>                                | <b>635</b>                    | <b>3</b>               | <b>15741</b>                               | <b>13405</b>                  | <b>393</b>                    | <b>50</b>              |
| <i>Subregion</i>                   |   |                               |                        |  |                               |                               |                        |
| <i>Powiaty:</i>                    |   |                               |                        |  |                               |                               |                        |
| <i>Powiaty:</i>                    |   |                               |                        |  |                               |                               |                        |
| brzeski .....                      | 5752  | 176                           | -                      | 3426                                       | 3215                          | -                             | -                      |
| dąbrowski .....                    | 3303  | 142                           | -                      | 1983                                       | 1844                          | -                             | -                      |
| tarnowski .....                    | 12419                                       | 30                            | -                      | 6862                                       | 5985                          | 152                           | 14                     |
| <i>Miasto na prawach powiatu</i>   |   |                               |                        |  |                               |                               |                        |
| <i>City with powiat status</i>     |   |                               |                        |  |                               |                               |                        |
| Tarnów .....                       | 5973  | 287                           | 3                      | 3470                                       | 2361                          | 241                           | 36                     |

TABL. 7 (56). UCZĄCY SIĘ JĘZYKÓW OBCYCH W SZKOŁACH PODSTAWOWYCH I GIMNAZJACH DLA DZIECI I MŁODZIEŻY W ROKU SZKOLNYM 2012/13 (dok.)

PUPILS AND STUDENTS STUDYING FOREIGN LANGUAGES IN PRIMARY SCHOOLS AND LOWER SECONDARY SCHOOLS FOR CHILDREN AND YOUTH IN 2012/13 SCHOOL YEAR (cont.)

| WYSZCZEGÓLNIENIE<br>SPECIFICATION   | Szkoły podstawowe<br>Primary schools                |                        |                 | Gimnazja<br>Lower secondary schools |                        |                        |                 |
|-------------------------------------|---|------------------------|-----------------|-------------------------------------|------------------------|------------------------|-----------------|
|                                     | nauczanie obowiązkowe                               |                        |                 | obligatory education                |                        |                        |                 |
|                                     | angielskiego<br>English                             | niemieckiego<br>German | innego<br>other | angielskiego<br>English             | niemieckiego<br>German | francuskiego<br>French | innego<br>other |
| <b>W % OGÓŁU UCZNIÓW W SZKOŁACH</b> | <b>IN % OF TOTAL PUPILS AND STUDENTS AT SCHOOLS</b> |                        |                 |                                     |                        |                        |                 |
| <b>WOJEWÓDZTWO</b> .....            | <b>97,4</b>   | <b>2,6</b>             | <b>0,7</b>      | <b>97,5</b>                         | <b>75,9</b>            | <b>4,4</b>             | <b>2,8</b>      |
| <b>VOIVODSHIP</b>                   |   |                        |                 |                                     |                        |                        |                 |
| <b>Podregion krakowski</b> .....    | <b>98,2</b>   | <b>2,4</b>             | <b>0,1</b>      | <b>98,5</b>                         | <b>81,5</b>            | <b>3,3</b>             | <b>1,8</b>      |
| <i>Subregion</i>                    |   |                        |                 |                                     |                        |                        |                 |
| <i>Powiaty:</i>                     |   |                        |                 |                                     |                        |                        |                 |
| <i>Powiats:</i>                     |   |                        |                 |                                     |                        |                        |                 |
| bocheński .....                     | 98,3  | 1,6                    | -               | 99,2                                | 84,5                   | 1,8                    | -               |
| krakowski .....                     | 99,3  | 0,7                    | 0,3             | 99,5                                | 77,3                   | 4,9                    | 3,8             |
| miechowski .....                    | 100,0   | -                      | -               | 96,9                                | 90,8                   | -                      | -               |
| myślenicki .....                    | 94,4  | 8,4                    | 0,1             | 95,7                                | 73,9                   | -                      | -               |
| proszowicki .....                   | 97,9  | 3,9                    | -               | 99,9                                | 70,4                   | 18,9                   | 7,9             |
| wielicki .....                      | 99,4  | -                      | -               | 99,2                                | 97,4                   | 0,5                    | -               |
| <b>Podregion m. Kraków</b> .....    | <b>94,7</b>   | <b>2,3</b>             | <b>3,1</b>      | <b>97,4</b>                         | <b>56,9</b>            | <b>10,0</b>            | <b>12,0</b>     |
| <i>Subregion</i>                    |   |                        |                 |                                     |                        |                        |                 |
| <i>Miasto na prawach powiatu</i>    |   |                        |                 |                                     |                        |                        |                 |
| <i>City with powiat status</i>      |   |                        |                 |                                     |                        |                        |                 |
| Kraków .....                        | 94,7  | 2,3                    | 3,1             | 97,4                                | 56,9                   | 10,0                   | 12,0            |
| <b>Podregion nowosądecki</b> .....  | <b>98,1</b>   | <b>2,9</b>             | <b>-</b>        | <b>98,5</b>                         | <b>81,6</b>            | <b>3,0</b>             | <b>0,3</b>      |
| <i>Subregion</i>                    |   |                        |                 |                                     |                        |                        |                 |
| <i>Powiaty:</i>                     |   |                        |                 |                                     |                        |                        |                 |
| <i>Powiats:</i>                     |   |                        |                 |                                     |                        |                        |                 |
| gorlicki .....                      | 95,7  | 6,4                    | -               | 97,3                                | 72,6                   | -                      | -               |
| limanowski .....                    | 98,2  | 3,5                    | -               | 97,0                                | 75,4                   | 2,8                    | -               |
| nowosądecki .....                   | 97,9  | 2,6                    | -               | 99,8                                | 88,9                   | 2,8                    | 1,0             |
| nowotarski .....                    | 98,8  | 2,0                    | -               | 98,4                                | 83,0                   | 2,5                    | -               |
| tatrzański .....                    | 99,8  | 2,1                    | -               | 99,9                                | 75,0                   | 2,6                    | 0,2             |
| <i>Miasto na prawach powiatu</i>    |   |                        |                 |                                     |                        |                        |                 |
| <i>City with powiat status</i>      |   |                        |                 |                                     |                        |                        |                 |
| Nowy Sącz .....                     | 98,4  | 1,6                    | -               | 97,7                                | 84,4                   | 10,0                   | 0,1             |
| <b>Podregion oświęcimski</b> .....  | <b>96,5</b>   | <b>2,7</b>             | <b>0,3</b>      | <b>94,4</b>                         | <b>71,9</b>            | <b>4,0</b>             | <b>1,4</b>      |
| <i>Subregion</i>                    |   |                        |                 |                                     |                        |                        |                 |
| <i>Powiaty:</i>                     |   |                        |                 |                                     |                        |                        |                 |
| <i>Powiats:</i>                     |   |                        |                 |                                     |                        |                        |                 |
| chrzanowski .....                   | 98,6  | 1,2                    | -               | 98,8                                | 81,7                   | 6,7                    | -               |
| olkuski .....                       | 95,0  | 1,8                    | 1,9             | 94,8                                | 42,4                   | 16,3                   | 4,2             |
| oświęcimski .....                   | 99,1  | 0,9                    | -               | 96,7                                | 69,2                   | 0,6                    | 0,5             |
| suski .....                         | 98,6  | 1,2                    | -               | 90,2                                | 96,2                   | -                      | -               |
| wadowicki .....                     | 92,8  | 6,5                    | -               | 91,8                                | 72,3                   | 0,3                    | 2,1             |
| <b>Podregion tarnowski</b> .....    | <b>99,5</b>   | <b>2,3</b>             | <b>0,0</b>      | <b>98,1</b>                         | <b>83,6</b>            | <b>2,5</b>             | <b>0,3</b>      |
| <i>Subregion</i>                    |   |                        |                 |                                     |                        |                        |                 |
| <i>Powiaty:</i>                     |   |                        |                 |                                     |                        |                        |                 |
| <i>Powiats:</i>                     |   |                        |                 |                                     |                        |                        |                 |
| brzeski .....                       | 99,6  | 3,0                    | -               | 99,0                                | 92,9                   | -                      | -               |
| dąbrowski .....                     | 99,8  | 4,3                    | -               | 99,6                                | 92,7                   | -                      | -               |
| tarnowski .....                     | 99,6  | 0,2                    | -               | 98,7                                | 86,1                   | 2,2                    | 0,2             |
| <i>Miasto na prawach powiatu</i>    |   |                        |                 |                                     |                        |                        |                 |
| <i>City with powiat status</i>      |   |                        |                 |                                     |                        |                        |                 |
| Tarnów .....                        | 99,1  | 4,8                    | 0,0             | 95,4                                | 64,9                   | 6,6                    | 1,0             |

Źródło: dane Ministerstwa Edukacji Narodowej.

Source: data of the Ministry of National Education.

TABL. 8 (57). **UCZĄCY SIĘ JĘZYKÓW OBCYCH W SZKOŁACH PONADGIMNAZJALNYCH<sup>a</sup>**  
**DLA DZIECI I MŁODZIEŻY ORAZ POLICEALNYCH W ROKU SZKOLNYM 2012/13**  
**STUDENTS STUDYING FOREIGN LANGUAGES IN UPPER SECONDARY SCHOOLS<sup>a</sup>**  
**FOR YOUTH AND IN POST-SECONDARY SCHOOLS IN 2012/13 SCHOOL YEAR**

| WYSZCZEGÓLNIENIE<br>SPECIFICATION                           | Nauczanie obowiązkowe   |                        | Obligatory education   |                        |                 |
|---|-------------------------|------------------------|------------------------|------------------------|-----------------|
|   | angielskiego<br>English | niemieckiego<br>German | francuskiego<br>French | rosyjskiego<br>Russian | innego<br>other |
|   | <b>OGÓLEM</b>           | <b>TOTAL</b>           |                        |                        |                 |
| <b>WOJEWÓDZTWO</b> .....                                    | <b>116182</b>           | <b>78331</b>           | <b>11404</b>           | <b>7375</b>            | <b>8477</b>     |
| <b>VOIVODSHIP</b>   |                         |                        |                        |                        |                 |
| <b>Podregion krakowski</b> .....                            | <b>16270</b>            | <b>11277</b>           | <b>1741</b>            | <b>1181</b>            | <b>1211</b>     |
| <i>Subregion</i>  |                         |                        |                        |                        |                 |
| Powiaty:<br><i>Powiaty:</i>                                 |                         |                        |                        |                        |                 |
| bocheński .....   | 4299                    | 3188                   | 344                    | 439                    | 232             |
| krakowski .....   | 2870                    | 1530                   | 559                    | 169                    | 84              |
| miechowski .....  | 1974                    | 899                    | 203                    | 120                    | 565             |
| myślenicki .....  | 4024                    | 3853                   | 303                    | 452                    | 131             |
| proszowicki .....   | 899                     | 414                    | 57                     | -                      | -               |
| wielicki .....  | 2204                    | 1393                   | 275                    | 1                      | 199             |
| <b>Podregion m. Kraków</b> .....                            | <b>30540</b>            | <b>15885</b>           | <b>4508</b>            | <b>2091</b>            | <b>4400</b>     |
| <i>Subregion</i>  |                         |                        |                        |                        |                 |
| Miasto na prawach powiatu<br><i>City with powiat status</i> |                         |                        |                        |                        |                 |
| Kraków .....  | 30540                   | 15885                  | 4508                   | 2091                   | 4400            |
| <b>Podregion nowosądecki</b> .....                          | <b>31169</b>            | <b>23252</b>           | <b>2582</b>            | <b>1812</b>            | <b>676</b>      |
| <i>Subregion</i>  |                         |                        |                        |                        |                 |
| Powiaty:<br><i>Powiaty:</i>                                 |                         |                        |                        |                        |                 |
| gorlicki .....  | 4233                    | 3713                   | 246                    | 487                    | -               |
| limanowski .....  | 5221                    | 4705                   | 71                     | 14                     | -               |
| nowosądecki .....   | 4447                    | 3114                   | 317                    | 386                    | 55              |
| nowotarski .....  | 6215                    | 4801                   | 391                    | 291                    | 180             |
| tatrzański .....  | 2307                    | 1408                   | 198                    | 3                      | 7               |
| Miasto na prawach powiatu<br><i>City with powiat status</i> |                         |                        |                        |                        |                 |
| Nowy Sącz .....   | 8746                    | 5511                   | 1359                   | 631                    | 434             |

<sup>a</sup> Zasadnicze szkoły zawodowe (bez specjalnych przysposabiających do pracy), licea ogólnokształcące, licea profilowane, technika, uzupełniające: licea ogólnokształcące i technika, ogólnokształcące szkoły artystyczne dające uprawnienia zawodowe oraz szkoły policealne (bez kolegiów nauczycielskich, nauczycielskich kolegiów języków obcych i kolegiów pracowników służb społecznych).

<sup>a</sup> Basic vocational schools (excluding special job-training schools), general secondary schools, specialized secondary schools, supplementary: general secondary schools and technical secondary schools, general art. Schools leading to professional certification and post-secondary schools (excluding teacher training colleges, foreign language teacher training colleges, colleges of social work).

TABL. 8 (57). UCZĄCY SIĘ JĘZYKÓW OBCYCH W SZKOŁACH PONADGIMNAZJALNYCH<sup>a</sup>  
 DLA DZIECI I MŁODZIEŻY ORAZ POLICEALNYCH W ROKU SZKOLNYM 2012/13 (cd.)  
 STUDENTS STUDYING FOREIGN LANGUAGES IN UPPER SECONDARY SCHOOLS<sup>a</sup>  
 FOR YOUTH AND IN POST-SECONDARY SCHOOLS IN 2012/13 SCHOOL YEAR (cont.)

| WYSZCZEGÓLNIENIE<br>SPECIFICATION                           | Nauczanie obowiązkowe<br><i>Obligatory education</i> |  |                               |                               | innego<br><i>other</i> |
|---|--|--|-------------------------------|-------------------------------|------------------------|
|   | angielskiego<br><i>English</i>                       | niemieckiego<br><i>German</i>            | francuskiego<br><i>French</i> | rosyjskiego<br><i>Russian</i> |                        |
|   | <b>OGÓŁEM (dok.)</b>                                 | <b>TOTAL (cont.)</b>                     |                               |                               |                        |
| <b>Podregion oświęcimski</b> .....                          | <b>20065</b>   | <b>15023</b>                             | <b>1574</b>                   | <b>1712</b>                   | <b>876</b>             |
| <i>Subregion</i>  |  |  |                               |                               |                        |
| Powiaty:<br><i>Powiats:</i>                                 |  |  |                               |                               |                        |
| chrzanowski .....   | 3125   | 1893                                     | 330                           | 130                           | 416                    |
| olkuski .....   | 3864   | 2091                                     | 206                           | 624                           | 21                     |
| oświęcimski .....   | 5496   | 3661                                     | 369                           | 119                           | 303                    |
| suski .....   | 2746   | 2613                                     | 223                           | 270                           | 19                     |
| wadowicki .....   | 4834   | 4765                                     | 446                           | 569                           | 117                    |
| <b>Podregion tarnowski</b> .....                            | <b>18138</b>   | <b>12894</b>                             | <b>999</b>                    | <b>579</b>                    | <b>1314</b>            |
| <i>Subregion</i>  |  |  |                               |                               |                        |
| Powiaty:<br><i>Powiats:</i>                                 |  |  |                               |                               |                        |
| brzeski .....   | 2925   | 2055                                     | 172                           | 123                           | 139                    |
| dąbrowski .....   | 1735   | 921                                      | 113                           | 149                           | 61                     |
| tarnowski .....   | 2848   | 2432                                     | 57                            | 51                            | 44                     |
| Miasto na prawach powiatu<br><i>City with powiat status</i> |  |  |                               |                               |                        |
| Tarnów .....  | 10630  | 7486                                     | 657                           | 256                           | 1070                   |
|   | <b>W % OGÓŁU UCZNIÓW W SZKOŁACH</b>                  | <b>IN % OF TOTAL STUDENTS AT SCHOOLS</b> |                               |                               |                        |
| <b>WOJEWÓDZTWO</b> .....                                    | <b>90,1</b>  | <b>60,8</b>                              | <b>8,8</b>                    | <b>5,7</b>                    | <b>6,6</b>             |
| <i>VOIVODSHIP</i>   |  |  |                               |                               |                        |
| <b>Podregion krakowski</b> .....                            | <b>90,6</b>  | <b>62,8</b>                              | <b>9,7</b>                    | <b>6,6</b>                    | <b>6,7</b>             |
| <i>Subregion</i>  |  |  |                               |                               |                        |
| Powiaty:<br><i>Powiats:</i>                                 |  |  |                               |                               |                        |
| bocheński .....   | 92,8   | 68,8                                     | 7,4                           | 9,5                           | 5,0                    |
| krakowski .....   | 94,3   | 50,3                                     | 18,4                          | 5,6                           | 2,8                    |
| miechowski .....  | 98,4   | 44,8                                     | 10,1                          | 6,0                           | 28,2                   |
| myślenicki .....  | 79,8   | 76,4                                     | 6,0                           | 9,0                           | 2,6                    |
| proszowicki .....   | 97,0   | 44,7                                     | 6,1                           | -                             | -                      |
| wielicki .....  | 95,7   | 60,5                                     | 11,9                          | 0,0                           | 8,6                    |
| <b>Podregion m. Kraków</b> .....                            | <b>88,9</b>  | <b>46,2</b>                              | <b>13,1</b>                   | <b>6,1</b>                    | <b>12,8</b>            |
| <i>Subregion</i>  |  |  |                               |                               |                        |
| Miasto na prawach powiatu<br><i>City with powiat status</i> |  |  |                               |                               |                        |
| Kraków .....  | 88,9   | 46,2                                     | 13,1                          | 6,1                           | 12,8                   |

<sup>a</sup> Zasadnicze szkoły zawodowe (bez specjalnych przysposabiających do pracy), licea ogólnokształcące, licea profilowane, technika, uzupełniające: licea ogólnokształcące i technika, ogólnokształcące szkoły artystyczne dające uprawnienia zawodowe oraz szkoły policealne (bez kolegiów nauczycielskich, nauczycielskich kolegiów języków obcych i kolegiów pracowników służb społecznych).

<sup>a</sup> Basic vocational schools (excluding special job-training schools), general secondary schools, specialized secondary schools, supplementary: general secondary schools and technical secondary schools, general art. Schools leading to professional certification and post-secondary schools (excluding teacher training colleges, foreign language teacher training colleges, colleges of social work).

TABL. 8 (57). **UCZĄCY SIĘ JĘZYKÓW OBCYCH W SZKOŁACH PONADGIMNAZJALNYCH<sup>a</sup>**  
**DLA DZIECI I MŁODZIEŻY ORAZ POLICEALNYCH W ROKU SZKOLNYM 2012/13 (dok.)**  
*STUDENTS STUDYING FOREIGN LANGUAGES IN UPPER SECONDARY SCHOOLS<sup>a</sup>*  
*FOR YOUTH AND IN POST-SECONDARY SCHOOLS IN 2012/13 SCHOOL YEAR (cont.)*

| WYSZCZEGÓLNIENIE<br>SPECIFICATION                           | Nauczanie obowiązkowe<br><i>Obligatory education</i> |                                    |                                    |                                    | innego<br><i>other</i> |
|---|--|------------------------------------|------------------------------------|------------------------------------|------------------------|
|   | angiel-<br>skiego<br><i>English</i>                  | niemiec-<br>kiego<br><i>German</i> | francus-<br>kiego<br><i>French</i> | rosyjs-<br>kiego<br><i>Russian</i> |                        |
| <b>W % OGÓŁU UCZNIÓW W SZKOŁACH (dok.)</b>                  | <b>IN % OF TOAL STUDENTS AT SCHOOLS (cont.)</b>      |                                    |                                    |                                    |                        |
| <b>Podregion nowosądecki</b> .....                          | <b>90,7</b>  | <b>67,7</b>                        | <b>7,5</b>                         | <b>5,3</b>                         | <b>2,0</b>             |
| <i>Subregion</i>  |  |                                    |                                    |                                    |                        |
| Powiaty:<br><i>Powiats:</i>                                 |  |                                    |                                    |                                    |                        |
| gorlicki .....  | 87,9   | 77,1                               | 5,1                                | 10,1                               | -                      |
| limanowski .....  | 92,8   | 83,6                               | 1,3                                | 0,2                                | -                      |
| nowosądecki .....   | 94,5   | 66,2                               | 6,7                                | 8,2                                | 1,2                    |
| nowotarski .....  | 87,5   | 67,6                               | 5,5                                | 4,1                                | 2,5                    |
| tatrzański .....  | 86,4   | 52,8                               | 7,4                                | 0,1                                | 0,3                    |
| Miasto na prawach powiatu<br><i>City with powiat status</i> |  |                                    |                                    |                                    |                        |
| Nowy Sącz .....   | 92,6   | 58,4                               | 14,4                               | 6,7                                | 4,6                    |
| <b>Podregion oświęcimski</b> .....                          | <b>88,0</b>  | <b>65,9</b>                        | <b>6,9</b>                         | <b>7,5</b>                         | <b>3,8</b>             |
| <i>Subregion</i>  |  |                                    |                                    |                                    |                        |
| Powiaty:<br><i>Powiats:</i>                                 |  |                                    |                                    |                                    |                        |
| chrzanowski .....   | 97,3   | 59,0                               | 10,3                               | 4,0                                | 13,0                   |
| olkuski .....   | 93,5   | 50,6                               | 5,0                                | 15,1                               | 0,5                    |
| oświęcimski .....   | 87,3   | 58,1                               | 5,9                                | 1,9                                | 4,8                    |
| suski .....   | 80,4   | 76,5                               | 6,5                                | 7,9                                | 0,6                    |
| wadowicki .....   | 84,0   | 82,8                               | 7,7                                | 9,9                                | 2,0                    |
| <b>Podregion tarnowski</b> .....                            | <b>93,4</b>  | <b>66,4</b>                        | <b>5,1</b>                         | <b>3,0</b>                         | <b>6,8</b>             |
| <i>Subregion</i>  |  |                                    |                                    |                                    |                        |
| Powiaty:<br><i>Powiats:</i>                                 |  |                                    |                                    |                                    |                        |
| brzeski .....   | 95,9   | 67,4                               | 5,6                                | 4,0                                | 4,6                    |
| dąbrowski .....   | 100,0  | 53,1                               | 6,5                                | 8,6                                | 3,5                    |
| tarnowski .....   | 84,1   | 71,8                               | 1,7                                | 1,5                                | 1,3                    |
| Miasto na prawach powiatu<br><i>City with powiat status</i> |  |                                    |                                    |                                    |                        |
| Tarnów .....  | 94,4   | 66,5                               | 5,8                                | 2,3                                | 9,5                    |

<sup>a</sup> Zasadnicze szkoły zawodowe (bez specjalnych przysposabiających do pracy), licea ogólnokształcące, licea profilowane, technika, uzupełniające: licea ogólnokształcące i technika, ogólnokształcące szkoły artystyczne dające uprawnienia zawodowe oraz szkoły policealne (bez kolegiów nauczycielskich, nauczycielskich kolegiów języków obcych i kolegiów pracowników służb społecznych).

Źródło: dane Ministerstwa Edukacji Narodowej.

<sup>a</sup> Basic vocational schools (excluding special job-training schools), general secondary schools, specialized secondary schools, supplementary: general secondary schools and technical secondary schools, general art. Schools leading to professional certification and post-secondary schools (excluding teacher training colleges, foreign language teacher training colleges, colleges of social work).

Source: data of the Ministry of National Education.

TABL. 9 (58). **KOMPUTERY<sup>a</sup> W SZKOŁACH PODSTAWOWYCH I GIMNAZJACH DLA DZIECI I MŁODZIEŻY W ROKU SZKOLNYM 2012/13**

*COMPUTERS<sup>a</sup> IN PRIMARY AND LOWER SECONDARY SCHOOLS FOR CHILDREN AND YOUTH IN 2012/13 SCHOOL YEAR*

| WYSZCZEGÓLNIENIE<br>SPECIFICATION                           | Liczba pracowni komputerowych<br><i>Number of computers laboratories</i> |                                    | Liczba komputerów z dostępem do Internetu<br><i>Number of computers with Internet access</i> |                                    | Liczba uczniów przypadająca na 1 komputer przeznaczony do użytku uczniów z dostępem do Internetu<br><i>Number of pupils per 1 computer used by pupils with Internet access</i> |                                    |
|---|--|------------------------------------|--|------------------------------------|--|------------------------------------|
|   | szkoły podstawowe<br><i>primary schools</i>                              | gimnazja<br><i>lower secondary</i> | szkoły podstawowe<br><i>primary schools</i>  | gimnazja<br><i>lower secondary</i> | szkoły podstawowe<br><i>primary schools</i>  | gimnazja<br><i>lower secondary</i> |
| <b>WOJEWÓDZTWO</b> .....<br><b>VOIVODSHIP</b>               | <b>1378</b>  | <b>610</b>                         | <b>27591</b>   | <b>14019</b>                       | <b>9</b>   | <b>10</b>                          |
| <b>Podregion krakowski</b> .....<br><i>Subregion</i>        | <b>334</b>   | <b>130</b>                         | <b>6347</b>  | <b>2944</b>                        | <b>8</b>   | <b>10</b>                          |
| Powiaty:<br><i>Powiats:</i>                                 |  |                                    |  |                                    |  |                                    |
| bocheński .....   | 53   | 17                                 | 1041   | 421                                | 8  | 11                                 |
| krakowski .....   | 126  | 47                                 | 2463   | 963                                | 8  | 11                                 |
| miechowski .....  | 22   | 10                                 | 350  | 175                                | 9  | 10                                 |
| myślenicki .....  | 59   | 25                                 | 1033   | 586                                | 10   | 10                                 |
| proszowicki .....   | 24   | 14                                 | 383  | 206                                | 8  | 8                                  |
| wielicki .....  | 50   | 17                                 | 1077   | 593                                | 9  | 9                                  |
| <b>Podregion m. Kraków</b> .....<br><i>Subregion</i>        | <b>157</b>   | <b>90</b>                          | <b>4336</b>  | <b>2569</b>                        | <b>12</b>  | <b>10</b>                          |
| Miasto na prawach powiatu<br><i>City with powiat status</i> |  |                                    |  |                                    |  |                                    |
| Kraków .....  | 157  | 90                                 | 4336   | 2569                               | 12   | 10                                 |
| <b>Podregion nowosądecki</b> .....<br><i>Subregion</i>      | <b>411</b>   | <b>173</b>                         | <b>7907</b>  | <b>3807</b>                        | <b>9</b>   | <b>10</b>                          |
| Powiaty:<br><i>Powiats:</i>                                 |  |                                    |  |                                    |  |                                    |
| gorlicki .....  | 57   | 29                                 | 1030   | 498                                | 8  | 9                                  |
| limanowski .....  | 80   | 27                                 | 1525   | 580                                | 8  | 12                                 |
| nowosądecki .....   | 115  | 44                                 | 2165   | 1117                               | 9  | 9                                  |
| nowotarski .....  | 103  | 46                                 | 1930   | 987                                | 8  | 8                                  |
| tatrzański .....  | 36   | 12                                 | 693  | 295                                | 7  | 9                                  |

a W przypadku wspólnego użytkowania komputerów przez kilka szkół – wykazane tylko raz.

*a Computers used jointly by a number of schools are presented only once.*

TABL. 9 (58). **KOMPUTERY<sup>a</sup> W SZKOŁACH PODSTAWOWYCH I GIMNAZJACH DLA DZIECI I MŁODZIEŻY W ROKU SZKOLNYM 2012/13 (dok.)**  
**COMPUTERS<sup>a</sup> IN PRIMARY AND LOWER SECONDARY SCHOOLS FOR CHILDREN AND YOUTH IN 2012/13 SCHOOL YEAR (cont.)**

| WYSZCZEGÓLNIENIE<br>SPECIFICATION                               | Liczba pracowni komputerowych<br><i>Number of computers laboratories</i> |                                    | Liczba komputerów z dostępem do Internetu<br><i>Number of computers with Internet access</i> |                                    | Liczba uczniów przypadająca na 1 komputer przeznaczony do użytku uczniów z dostępem do Internetu<br><i>Number of pupils per 1 computer used by pupils with Internet access</i> |                                    |
|---|--|------------------------------------|--|------------------------------------|--|------------------------------------|
|   | szkoły podstawowe<br><i>primary schools</i>                              | gimnazja<br><i>lower secondary</i> | szkoły podstawowe<br><i>primary schools</i>  | gimnazja<br><i>lower secondary</i> | szkoły podstawowe<br><i>primary schools</i>  | gimnazja<br><i>lower secondary</i> |
| <b>Podregion nowosądecki (dok.)</b><br><i>Subregion (cont.)</i> |  |                                    |  |                                    |  |                                    |
| Miasto na prawach powiatu<br><i>City with powiat status</i>     |  |                                    |  |                                    |  |                                    |
| Nowy Sącz .....   | 20   | 15                                 | 564  | 330                                | 13   | 12                                 |
| <b>Podregion oświęcimski .....</b><br><i>Subregion</i>          | <b>257</b>   | <b>122</b>                         | <b>4877</b>  | <b>2579</b>                        | <b>10</b>  | <b>10</b>                          |
| Powiaty:<br><i>Powiats:</i>                                     |  |                                    |  |                                    |  |                                    |
| chrzanowski .....   | 46   | 21                                 | 845  | 422                                | 10   | 12                                 |
| olkuski .....   | 46   | 22                                 | 825  | 508                                | 9  | 8                                  |
| oświęcimski .....   | 55   | 32                                 | 1144   | 726                                | 10   | 9                                  |
| suski .....   | 44   | 16                                 | 678  | 297                                | 9  | 13                                 |
| wadowicki .....   | 66   | 31                                 | 1385   | 626                                | 9  | 11                                 |
| <b>Podregion tarnowski .....</b><br><i>Subregion</i>            | <b>219</b>   | <b>95</b>                          | <b>4124</b>  | <b>2120</b>                        | <b>9</b>   | <b>10</b>                          |
| Powiaty:<br><i>Powiats:</i>                                     |  |                                    |  |                                    |  |                                    |
| brzeski .....   | 47   | 21                                 | 943  | 525                                | 8  | 9                                  |
| dąbrowski .....   | 30   | 15                                 | 481  | 335                                | 8  | 7                                  |
| tarnowski .....   | 113  | 40                                 | 2117   | 832                                | 7  | 10                                 |
| Miasto na prawach powiatu<br><i>City with powiat status</i>     |  |                                    |  |                                    |  |                                    |
| Tarnów .....  | 29   | 19                                 | 583  | 428                                | 15   | 15                                 |

<sup>a</sup> W przypadku wspólnego użytkowania komputerów przez kilka szkół – wykazane tylko raz.

Źródło: dane Ministerstwa Edukacji Narodowej.

*a Computers used jointly by a number of schools are presented only once.*

*S o u r c e: data of the Ministry of National Education.*

TABL. 10 (59). SZKOŁY DLA DOROSŁYCH W ROKU SZKOLNYM 2012/13  
SCHOOLS FOR ADULTS IN 2012/13 SCHOOL YEAR

| WYSZCZEGÓLNIENIE<br>SPECIFICATION                    | Szkoły<br>Schools | Oddziały<br>Sections | Uczniowie<br>Students |                      |                                  | Absolwenci <sup>3</sup><br>Graduates <sup>3</sup> |   |             |
|--|-------------------|----------------------|-----------------------|----------------------|----------------------------------|---|---|-------------|
|  |                   |                      | ogółem<br>total       | z ogółem<br>of total |                                  | ogółem<br>total                                   | w tym<br>kobiety<br>of which<br>females |             |
|  |                   |                      |                       | kobiety<br>females   | klasa I<br>1 <sup>st</sup> grade |   |   |             |
| <b>WOJEWÓDZTWO</b> .....                             | <b>a</b>          | <b>260</b>           | <b>687</b>            | <b>16164</b>         | <b>6867</b>                      | <b>5568</b>                                       | <b>4619</b>                             | <b>2254</b> |
| <b>VOIVODSHIP</b> .....                              | <b>b</b>          | <b>6</b>             | <b>13</b>             | <b>260</b>           | <b>68</b>                        | <b>73</b>   | <b>76</b>                               | <b>26</b>   |
|  | <b>c</b>          | <b>8</b>             | <b>9</b>              | <b>103</b>           | <b>31</b>                        | <b>9</b>  | <b>89</b>                               | <b>20</b>   |
|  | <b>d</b>          | <b>192</b>           | <b>500</b>            | <b>12888</b>         | <b>6035</b>                      | <b>4080</b>                                       | <b>3866</b>                             | <b>2021</b> |
|  | <b>e</b>          | <b>54</b>            | <b>165</b>            | <b>2913</b>          | <b>733</b>                       | <b>1406</b>                                       | <b>588</b>                              | <b>187</b>  |
| <b>Podregion krakowski</b> .....                     | <b>a</b>          | <b>55</b>            | <b>109</b>            | <b>2435</b>          | <b>894</b>                       | <b>747</b>  | <b>918</b>                              | <b>402</b>  |
| <b>Subregion</b> .....                               | <b>b</b>          | <b>1</b>             | <b>1</b>              | <b>22</b>            | <b>-</b>                         | <b>22</b>   | <b>-</b>                                | <b>-</b>    |
|  | <b>c</b>          | <b>3</b>             | <b>3</b>              | <b>41</b>            | <b>5</b>                         | <b>-</b>  | <b>35</b>                               | <b>6</b>    |
|  | <b>d</b>          | <b>43</b>            | <b>78</b>             | <b>1849</b>          | <b>766</b>                       | <b>514</b>  | <b>797</b>                              | <b>374</b>  |
|  | <b>e</b>          | <b>8</b>             | <b>27</b>             | <b>523</b>           | <b>123</b>                       | <b>211</b>  | <b>86</b>                               | <b>22</b>   |
| Powiaty:<br>Powiats:                                 |                   |                      |                       |                      |                                  |   |   |             |
| bocheński .....                                      | a                 | 17                   | 31                    | 666                  | 202                              | 178   | 193                                     | 62          |
|  | b                 | 1                    | 1                     | 22                   | -                                | 22  | -                                       | -           |
|  | c                 | 3                    | 3                     | 41                   | 5                                | -   | 35                                      | 6           |
|  | d                 | 9                    | 14                    | 301                  | 122                              | 81  | 116                                     | 48          |
|  | e                 | 4                    | 13                    | 302                  | 75                               | 75  | 42                                      | 8           |
| krakowski .....                                      | a                 | 15                   | 25                    | 763                  | 319                              | 215   | 318                                     | 159         |
|  | d                 | 15                   | 25                    | 763                  | 319                              | 215   | 311                                     | 158         |
|  | e                 | -                    | -                     | -                    | -                                | -   | 7                                       | 1           |
| miechowski .....                                     | a                 | 4                    | 5                     | 96                   | 43                               | 54  | 24                                      | 9           |
|  | d                 | 4                    | 5                     | 96                   | 43                               | 54  | 24                                      | 9           |
| myślenicki .....                                     | a                 | 9                    | 26                    | 449                  | 163                              | 162   | 213                                     | 86          |
|  | d                 | 7                    | 17                    | 335                  | 137                              | 90  | 180                                     | 73          |
|  | e                 | 2                    | 9                     | 114                  | 26                               | 72  | 33                                      | 13          |
| proszowicki .....                                    | a                 | 3                    | 7                     | 114                  | 25                               | 38  | 28                                      | 16          |
|  | d                 | 2                    | 4                     | 54                   | 24                               | 9   | 24                                      | 16          |
|  | e                 | 1                    | 3                     | 60                   | 1                                | 29  | 4                                       | -           |
| wielicki .....                                       | a                 | 7                    | 15                    | 347                  | 142                              | 100   | 142                                     | 70          |
|  | d                 | 6                    | 13                    | 300                  | 121                              | 65  | 142                                     | 70          |
|  | e                 | 1                    | 2                     | 47                   | 21                               | 35  | -                                       | -           |
| <b>Podregion m. Kraków</b> .....                     | <b>a</b>          | <b>62</b>            | <b>212</b>            | <b>5243</b>          | <b>2188</b>                      | <b>2208</b>                                       | <b>1261</b>                             | <b>614</b>  |
| <b>Subregion</b> .....                               | <b>b</b>          | <b>3</b>             | <b>7</b>              | <b>116</b>           | <b>40</b>                        | <b>6</b>  | <b>40</b>                               | <b>17</b>   |
|  | <b>c</b>          | <b>2</b>             | <b>2</b>              | <b>36</b>            | <b>6</b>                         | <b>-</b>  | <b>28</b>                               | <b>5</b>    |
|  | <b>d</b>          | <b>41</b>            | <b>155</b>            | <b>3926</b>          | <b>1834</b>                      | <b>1596</b>                                       | <b>989</b>                              | <b>531</b>  |
|  | <b>e</b>          | <b>16</b>            | <b>48</b>             | <b>1165</b>          | <b>308</b>                       | <b>606</b>  | <b>204</b>                              | <b>61</b>   |
| Miasto na prawach powiatu<br>City with powiat status |                   |                      |                       |                      |                                  |   |   |             |
| Kraków .....   | a                 | 62                   | 212                   | 5243                 | 2188                             | 2208  | 1261                                    | 614         |
|  | b                 | 3                    | 7                     | 116                  | 40                               | 6   | 40                                      | 17          |
|  | c                 | 2                    | 2                     | 36                   | 6                                | -   | 28                                      | 5           |
|  | d                 | 41                   | 155                   | 3926                 | 1834                             | 1596  | 989                                     | 531         |
|  | e                 | 16                   | 48                    | 1165                 | 308                              | 606   | 204                                     | 61          |

1,2 Łącznie ze szkołami: 1 – uzupełniającym liceami ogólnokształcącymi i liceami profilowanymi 2 – technikami uzupełniającymi. 3 Z roku szkolnego 2011/12.

1,2 Including schools: 1 – supplementary general secondary and specialized secondary, 2 – supplementary technical secondary. 3 For 2011/12 school year.



TABL. 10 (59). SZKOŁY DLA DOROSŁYCH W ROKU SZKOLNYM 2012/13 (cd.)  
SCHOOLS FOR ADULTS IN 2012/13 SCHOOL YEAR (cont.)

| WYSZCZEGÓLNIENIE<br>SPECIFICATION   | Szkoły<br>Schools | Oddziały<br>Sections | Uczniowie<br>Students |                      |                                  | Absolwenci <sup>3</sup><br>Graduates <sup>3</sup> |   |            |
|---|-------------------|----------------------|-----------------------|----------------------|----------------------------------|---|---|------------|
|   |                   |                      | ogółem<br>total       | z ogółem<br>of total |                                  | ogółem<br>total                                   | w tym<br>kobiety<br>of which<br>females |            |
|   |                   |                      |                       | kobiety<br>females   | klasa I<br>1 <sup>st</sup> grade |   |   |            |
| a – ogółem<br>grand total   |                   |                      |                       |                      |                                  |   |   |            |
| b – gimnazja<br>lower secondary schools   |                   |                      |                       |                      |                                  |   |   |            |
| c – zasadnicze szkoły zawodowe<br>basic vocational schools                        |                   |                      |                       |                      |                                  |   |   |            |
| d – licea ogólnokształcące <sup>1</sup><br>general secondary schools <sup>1</sup> |                   |                      |                       |                      |                                  |   |   |            |
| e – technika <sup>2</sup><br>technical secondary schools <sup>2</sup>             |                   |                      |                       |                      |                                  |   |   |            |
| <b>Podregion nowosądecki</b> .....  | <b>a</b>          | <b>60</b>            | <b>135</b>            | <b>3209</b>          | <b>1391</b>                      | <b>896</b>  | <b>891</b>                              | <b>485</b> |
| Subregion   | <b>c</b>          | <b>1</b>             | <b>2</b>              | <b>6</b>             | <b>-</b>                         | <b>-</b>  | <b>5</b>                                | <b>1</b>   |
|   | <b>d</b>          | <b>49</b>            | <b>113</b>            | <b>2809</b>          | <b>1331</b>                      | <b>707</b>  | <b>810</b>                              | <b>453</b> |
|   | <b>e</b>          | <b>10</b>            | <b>20</b>             | <b>394</b>           | <b>60</b>                        | <b>189</b>  | <b>76</b>                               | <b>31</b>  |
| Powiaty:<br>Powiats:  |                   |                      |                       |                      |                                  |   |   |            |
| gorlicki .....  | a                 | 6                    | 11                    | 209                  | 111                              | 95  | 73                                      | 48         |
|   | d                 | 5                    | 10                    | 198                  | 105                              | 95  | 60                                      | 35         |
|   | e                 | 1                    | 1                     | 11                   | 6                                | -   | 13                                      | 13         |
| limanowski .....  | a                 | 7                    | 12                    | 338                  | 160                              | 64  | 92                                      | 63         |
|   | d                 | 5                    | 9                     | 288                  | 153                              | 41  | 92                                      | 63         |
|   | e                 | 2                    | 3                     | 50                   | 7                                | 23  | -                                       | -          |
| nowosądecki .....   | a                 | 4                    | 4                     | 92                   | 38                               | 27  | 46                                      | 27         |
|   | d                 | 3                    | 3                     | 79                   | 32                               | 27  | 46                                      | 27         |
|   | e                 | 1                    | 1                     | 13                   | 6                                | -   | -                                       | -          |
| nowotarski .....  | a                 | 18                   | 39                    | 997                  | 428                              | 313   | 226                                     | 124        |
|   | c                 | 1                    | 2                     | 6                    | -                                | -   | 5                                       | 1          |
|   | d                 | 16                   | 33                    | 894                  | 428                              | 258   | 221                                     | 123        |
|   | e                 | 1                    | 4                     | 97                   | -                                | 55  | -                                       | -          |
| tatrzański .....  | a                 | 7                    | 12                    | 142                  | 55                               | 48  | 67                                      | 32         |
|   | d                 | 6                    | 10                    | 102                  | 42                               | 19  | 52                                      | 26         |
|   | e                 | 1                    | 2                     | 40                   | 13                               | 29  | 15                                      | 6          |
| Miasto na prawach powiatu<br>City with powiat status                              |                   |                      |                       |                      |                                  |   |   |            |
| Nowy Sącz .....   | a                 | 18                   | 57                    | 1431                 | 599                              | 349   | 387                                     | 191        |
|   | d                 | 14                   | 48                    | 1248                 | 571                              | 267   | 339                                     | 179        |
|   | e                 | 4                    | 9                     | 183                  | 28                               | 82  | 48                                      | 12         |
| <b>Podregion oświęcimski</b> .....  | <b>a</b>          | <b>57</b>            | <b>161</b>            | <b>3148</b>          | <b>1496</b>                      | <b>1179</b>                                       | <b>929</b>                              | <b>441</b> |
| Subregion   | <b>b</b>          | <b>2</b>             | <b>5</b>              | <b>122</b>           | <b>28</b>                        | <b>45</b>   | <b>36</b>                               | <b>9</b>   |
|   | <b>c</b>          | <b>2</b>             | <b>2</b>              | <b>20</b>            | <b>20</b>                        | <b>9</b>  | <b>9</b>                                | <b>7</b>   |
|   | <b>d</b>          | <b>38</b>            | <b>96</b>             | <b>2380</b>          | <b>1191</b>                      | <b>802</b>  | <b>743</b>                              | <b>381</b> |
|   | <b>e</b>          | <b>15</b>            | <b>58</b>             | <b>626</b>           | <b>157</b>                       | <b>323</b>  | <b>141</b>                              | <b>44</b>  |
| Powiaty:<br>Powiats:  |                   |                      |                       |                      |                                  |   |   |            |
| chrzanowski .....   | a                 | 7                    | 22                    | 579                  | 245                              | 257   | 159                                     | 69         |
|   | b                 | 1                    | 4                     | 105                  | 21                               | 28  | 36                                      | 9          |
|   | d                 | 4                    | 14                    | 385                  | 212                              | 171   | 123                                     | 60         |
|   | e                 | 2                    | 4                     | 89                   | 12                               | 58  | -                                       | -          |

1,2 Łącznie ze szkołami: 1 – uzupełniającym liceami ogólnokształcącymi i liceami profilowanymi 2 – technikami uzupełniającymi. 3 Z roku szkolnego 2011/12.

1,2 Including schools: 1 – supplementary general secondary and specialized secondary, 2 – supplementary technical secondary. 3 For 2011/12 school year.

TABL. 10 (59). SZKOŁY DLA DOROSŁYCH W ROKU SZKOLNYM 2012/13 (dok.)  
SCHOOLS FOR ADULTS IN 2012/13 SCHOOL YEAR (cont.)

| WYSZCZEGÓLNIENIE<br>SPECIFICATION   | Szkoły<br>Schools | Oddziały<br>Sections | Uczniowie<br>Students |                      |                                  | Absolwenci <sup>3</sup><br>Graduates <sup>3</sup> |   |
|---|-------------------|----------------------|-----------------------|----------------------|----------------------------------|---|---|
|   |                   |                      | ogółem<br>total       | z ogółem<br>of total |                                  | ogółem<br>total                                   | w tym<br>kobiety<br>of which<br>females |
|   |                   |                      |                       | kobiety<br>females   | klasa I<br>1 <sup>st</sup> grade |   |   |
| a – ogółem<br>grand total   |                   |                      |                       |                      |                                  |   |   |
| b – gimnazja<br>lower secondary schools   |                   |                      |                       |                      |                                  |   |   |
| c – zasadnicze szkoły zawodowe<br>basic vocational schools                        |                   |                      |                       |                      |                                  |   |   |
| d – licea ogólnokształcące <sup>1</sup><br>general secondary schools <sup>1</sup> |                   |                      |                       |                      |                                  |   |   |
| e – technika <sup>2</sup><br>technical secondary schools <sup>2</sup>             |                   |                      |                       |                      |                                  |   |   |
| <b>Podregion oświęcimski (dok.).<br/>Subregion (cont.)</b>                        |                   |                      |                       |                      |                                  |   |   |
| <b>Powiaty (dok.):<br/>Powiats (cont.):</b>                                       |                   |                      |                       |                      |                                  |   |   |
| olkuski .....   | a 9               | 20                   | 388                   | 177                  | 132                              | 119   | 46                                      |
|   | d 8               | 17                   | 357                   | 156                  | 132                              | 111   | 41                                      |
|   | e 1               | 3                    | 31                    | 21                   | -                                | 8   | 5                                       |
| oświęcimski .....   | a 22              | 56                   | 1454                  | 632                  | 530                              | 392   | 210                                     |
|   | b 1               | 1                    | 17                    | 7                    | 17                               | -   | -                                       |
|   | c 1               | 1                    | 11                    | 11                   | -                                | 4   | 4                                       |
|   | d 15              | 40                   | 1174                  | 606                  | 358                              | 336   | 197                                     |
|   | e 5               | 14                   | 252                   | 8                    | 155                              | 52  | 9                                       |
| suski .....   | a 9               | 44                   | 325                   | 141                  | 140                              | 111   | 54                                      |
|   | c 1               | 1                    | 9                     | 9                    | 9                                | 5   | 3                                       |
|   | d 5               | 14                   | 196                   | 109                  | 67                               | 55  | 30                                      |
|   | e 3               | 29                   | 120                   | 23                   | 64                               | 51  | 21                                      |
| wadowicki .....   | a 10              | 19                   | 402                   | 201                  | 120                              | 148   | 62                                      |
|   | d 6               | 11                   | 268                   | 108                  | 74                               | 118   | 53                                      |
|   | e 4               | 8                    | 134                   | 93                   | 46                               | 30  | 9                                       |
| <b>Podregion tarnowski .....</b>  | <b>a 26</b>       | <b>70</b>            | <b>2129</b>           | <b>998</b>           | <b>538</b>                       | <b>620</b>  | <b>312</b>                              |
| <b>Subregion</b>  | <b>c -</b>        | <b>-</b>             | <b>-</b>              | <b>-</b>             | <b>-</b>                         | <b>12</b>   | <b>1</b>                                |
|   | <b>d 21</b>       | <b>58</b>            | <b>1924</b>           | <b>913</b>           | <b>461</b>                       | <b>527</b>  | <b>282</b>                              |
|   | <b>e 5</b>        | <b>12</b>            | <b>205</b>            | <b>85</b>            | <b>77</b>                        | <b>81</b>   | <b>29</b>                               |
| <b>Powiaty:<br/>Powiats:</b>  |                   |                      |                       |                      |                                  |   |   |
| brzeski .....   | a 5               | 15                   | 358                   | 132                  | 47                               | 180   | 78                                      |
|   | d 4               | 9                    | 247                   | 97                   | 18                               | 136   | 65                                      |
|   | e 1               | 6                    | 111                   | 35                   | 29                               | 44  | 13                                      |
| dąbrowski .....   | a -               | -                    | -                     | -                    | -                                | -   | -                                       |
| tarnowski .....   | a 7               | 8                    | 149                   | 71                   | 90                               | 50  | 23                                      |
|   | c -               | -                    | -                     | -                    | -                                | 12  | 1                                       |
|   | d 5               | 5                    | 88                    | 40                   | 42                               | 22  | 11                                      |
|   | e 2               | 3                    | 61                    | 31                   | 48                               | 16  | 11                                      |
| <b>Miasto na prawach powiatu<br/>City with powiat status</b>                      |                   |                      |                       |                      |                                  |   |   |
| Tarnów .....  | a 14              | 47                   | 1622                  | 795                  | 401                              | 390   | 211                                     |
|   | d 12              | 44                   | 1589                  | 776                  | 401                              | 369   | 206                                     |
|   | e 2               | 3                    | 33                    | 19                   | -                                | 21  | 5                                       |

1,2 Łącznie ze szkołami: 1 – uzupełniającym liceami ogólnokształcącymi i liceami profilowanymi 2 – technikami uzupełniającymi. 3 Z roku szkolnego 2011/12.

Źródło: dane Ministerstwa Edukacji Narodowej.

1,2 Including schools: 1 – supplementary general secondary and specialized secondary, 2 – supplementary technical secondary. 3 For 2011/12 school year.

Source: data of the Ministry of National Education.

TABL. 11 (60). WYCHOWANIE PRZEDSZKOLNE<sup>a</sup> W ROKU SZKOLNYM 2012/13  
PRE-PRIMARY EDUCATION<sup>a</sup> IN 2012/13 SCHOOL YEAR

| WYSZCZEGÓLNIENIE<br>SPECIFICATION              | Placówki<br>Establishments |  | Miejsca<br>w przed-<br>szkolach<br>Places<br>in nursery<br>schools | Oddziały<br>Sections |  | Dzieci<br>Children |  |
|--|----------------------------|--|--|----------------------|--|--------------------|--|
|  | ogółem<br>total            | w tym<br>przedszkola<br>of which<br>nursery<br>schools |  | ogółem<br>total      | w tym<br>w przed-<br>szkolach<br>of which<br>in nursery<br>schools | ogółem<br>total    | w tym<br>w przed-<br>szkolach<br>of which<br>in nursery<br>schools |
| <b>WOJEWÓDZTWO .....<br/>VOIVODSHIP</b>        | <b>2070</b>                | <b>1048</b>  | <b>85741</b>   | <b>5149</b>          | <b>3715</b>  | <b>110787</b>      | <b>84062</b>   |
| <b>Podregion krakowski .....<br/>Subregion</b> | <b>498</b>                 | <b>222</b>   | <b>17020</b>   | <b>1145</b>          | <b>756</b>   | <b>24280</b>       | <b>16797</b>   |
| POWIAT BOCHEŃSKI .....                         | 75                         | 43   | 3177   | 184                  | 144  | 4034               | 3206   |
| Gminy miejskie:<br>Urban gminas:               |                            |  |  |                      |  |                    |  |
| Bochnia .....                                  | 13                         | 8  | 914  | 50                   | 39   | 1151               | 926  |
| Gminy miejsko-wiejskie:<br>Urban-rural gminas: |                            |  |  |                      |  |                    |  |
| Nowy Wiśnicz .....                             | 9                          | 2  | 400  | 26                   | 18   | 537                | 373  |
| w tym miasto .....<br>of which city            | 2                          | 1  | 250  | 14                   | 12   | 295                | 246  |
| Gminy wiejskie:<br>Rural gminas:               |                            |  |  |                      |  |                    |  |
| Bochnia .....                                  | 16                         | 10   | 635  | 34                   | 29   | 746                | 633  |
| Drwinia .....                                  | 5                          | 4  | 186  | 10                   | 9  | 209                | 195  |
| Lipnica Murowana .....                         | 2                          | 2  | 181  | 9                    | 9  | 218                | 218  |
| Łapanów .....                                  | 8                          | 4  | 200  | 14                   | 8  | 288                | 163  |
| Rzezawa .....                                  | 12                         | 9  | 435  | 24                   | 21   | 497                | 454  |
| Trzciana .....                                 | 6                          | 2  | 126  | 10                   | 6  | 226                | 125  |
| Żegocina .....                                 | 4                          | 2  | 100  | 7                    | 5  | 162                | 119  |
| POWIAT KRAKOWSKI .....                         | 194                        | 77   | 5993   | 431                  | 269  | 8706               | 5803   |
| Gminy miejsko-wiejskie:<br>Urban-rural gminas: |                            |  |  |                      |  |                    |  |
| Krzyszowice .....                              | 16                         | 7  | 800  | 50                   | 38   | 1015               | 821  |
| w tym miasto .....<br>of which city            | 4                          | 4  | 454  | 21                   | 21   | 444                | 444  |
| Skąpa .....                                    | 7                          | 1  | 145  | 15                   | 6  | 339                | 155  |
| w tym miasto .....<br>of which city            | 3                          | 1  | 145  | 9                    | 6  | 229                | 155  |
| Skawina .....                                  | 20                         | 12   | 1173   | 66                   | 54   | 1429               | 1209   |
| w tym miasto .....<br>of which city            | 8                          | 7  | 808  | 39                   | 37   | 827                | 795  |
| Słomniki .....                                 | 8                          | 3  | 243  | 18                   | 10   | 412                | 243  |
| w tym miasto .....<br>of which city            | 2                          | 1  | 119  | 8                    | 5  | 180                | 119  |
| Świątniki Górne .....                          | 9                          | 4  | 295  | 22                   | 13   | 389                | 260  |
| w tym miasto .....<br>of which city            | 3                          | 2  | 100  | 6                    | 4  | 129                | 100  |

a Przedszkola, oddziały przedszkolne w szkołach podstawowych, zespoły wychowania przedszkolnego i punkty przedszkolne; bez wychowania przedszkolnego w placówkach wykonujących działalność leczniczą.

a Nursery schools, pre-primary sections of primary schools, pre-primary education groups and pre-primary points; excluding pre-primary education in the units performing health care activities.

TABL. 11 (60). **WYCHOWANIE PRZEDSZKOLNE<sup>a</sup> W ROKU SZKOLNYM 2012/13 (cd.)**  
**PRE-PRIMARY EDUCATION<sup>b</sup> IN 2012/13 SCHOOL YEAR (cont.)**

| WYSZCZEGÓLNIENIE<br>SPECIFICATION              | Placówki<br>Establishments |  | Miejsca<br>w przed-<br>szkolach<br>Places<br>in nursery<br>schools | Oddziały<br>Sections |  | Dzieci<br>Children |  |
|--|----------------------------|--|--|----------------------|--|--------------------|--|
|  | ogółem<br>total            | w tym<br>przedszkola<br>of which<br>nursery<br>schools |  | ogółem<br>total      | w tym<br>w przed-<br>szkolach<br>of which<br>in nursery<br>schools | ogółem<br>total    | w tym<br>w przed-<br>szkolach<br>of which<br>in nursery<br>schools |
| POWIAT KRAKOWSKI (dok.)                        |                            |  |  |                      |  |                    |  |
| Gminy wiejskie:<br>Rural gminas:               |                            |  |  |                      |  |                    |  |
| Czernichów .....                               | 13                         | 4  | 215  | 21                   | 9  | 412                | 215  |
| Igołomia-Wawrzeńczyce .....                    | 6                          | 2  | 147  | 9                    | 6  | 213                | 145  |
| Iwanowice .....                                | 9                          | 2  | 150  | 15                   | 6  | 327                | 141  |
| Jerzmanowice-Przebinia .....                   | 9                          | 4  | 225  | 14                   | 9  | 331                | 224  |
| Kocmyrzów-Luborzyca .....                      | 11                         | 1  | 79   | 16                   | 5  | 312                | 101  |
| Liszki .....                                   | 19                         | 8  | 325  | 30                   | 15   | 567                | 319  |
| Michałowice .....                              | 6                          | 3  | 220  | 17                   | 11   | 323                | 211  |
| Mogilany .....                                 | 11                         | 3  | 243  | 20                   | 10   | 350                | 208  |
| Sułoszowa .....                                | 4                          | 1  | 110  | 7                    | 4  | 163                | 110  |
| Wielka Wieś .....                              | 11                         | 4  | 211  | 22                   | 13   | 378                | 254  |
| Zabierzów .....                                | 22                         | 11   | 770  | 51                   | 32   | 963                | 616  |
| Zielonki .....                                 | 13                         | 7  | 642  | 38                   | 28   | 783                | 571  |
| POWIAT MIECHOWSKI .....                        | 31                         | 6  | 573  | 60                   | 23   | 1310               | 598  |
| Gminy miejsko-wiejskie:<br>Urban-rural gminas: |                            |  |  |                      |  |                    |  |
| Miechów .....                                  | 10                         | 4  | 398  | 25                   | 16   | 606                | 427  |
| w tym miasto<br>of which city                  | 5                          | 3  | 370  | 19                   | 15   | 474                | 399  |
| Gminy wiejskie:<br>Rural gminas:               |                            |  |  |                      |  |                    |  |
| Charsznica .....                               | 5                          | 1  | 75   | 8                    | 3  | 165                | 75   |
| Gołcza .....                                   | 3                          | -  | -  | 8                    | -  | 154                | -  |
| Kozłów .....                                   | 4                          | -  | -  | 5                    | -  | 91                 | -  |
| Książ Wielki .....                             | 5                          | 1  | 100  | 8                    | 4  | 185                | 96   |
| Raclawice .....                                | 2                          | -  | -  | 3                    | -  | 53                 | -  |
| Staboszów .....                                | 2                          | -  | -  | 3                    | -  | 56                 | -  |
| POWIAT MYŚLENICKI .....                        | 75                         | 46   | 3657   | 202                  | 161  | 4675               | 3749   |
| Gminy miejsko-wiejskie:<br>Urban-rural gminas: |                            |  |  |                      |  |                    |  |
| Dobczyce .....                                 | 8                          | 3  | 370  | 24                   | 15   | 586                | 372  |
| w tym miasto<br>of which city                  | 3                          | 3  | 370  | 15                   | 15   | 372                | 372  |
| Myślenice .....                                | 25                         | 18   | 1400   | 70                   | 61   | 1675               | 1475   |
| w tym miasto<br>of which city                  | 11                         | 9  | 848  | 39                   | 37   | 919                | 881  |
| Sułkowice .....                                | 7                          | 7  | 545  | 22                   | 22   | 537                | 537  |
| w tym miasto<br>of which city                  | 3                          | 3  | 270  | 11                   | 11   | 271                | 271  |

<sup>a</sup> Przedszkola, oddziały przedszkolne w szkołach podstawowych, zespoły wychowania przedszkolnego i punkty przedszkolne; bez wychowania przedszkolnego w placówkach wykonujących działalność leczniczą.

<sup>b</sup> A Nursery schools, pre-primary sections of primary schools, pre-primary education groups and pre-primary points; excluding pre-primary education in the units performing health care activities.

TABL. 11 (60). WYCHOWANIE PRZEDSZKOLNE<sup>a</sup> W ROKU SZKOLNYM 2012/13 (cd.)  
 PRE-PRIMARY EDUCATION<sup>a</sup> IN 2012/13 SCHOOL YEAR (cont.)

| WYSZCZEGÓLNIENIE<br>SPECIFICATION                    | Placówki<br>Establishments |  | Miejsca<br>w przed-<br>szkolach<br>Places<br>in nursery<br>schools | Oddziały<br>Sections |  | Dzieci<br>Children |  |
|--|----------------------------|--|--|----------------------|--|--------------------|--|
|  | ogółem<br>total            | w tym<br>przedszkola<br>of which<br>nursery<br>schools |  | ogółem<br>total      | w tym<br>w przed-<br>szkolach<br>of which<br>in nursery<br>schools | ogółem<br>total    | w tym<br>w przed-<br>szkolach<br>of which<br>in nursery<br>schools |
| POWIAT MYŚLENICKI (dok.)                             |                            |  |  |                      |  |                    |  |
| Gminy wiejskie:<br>Rural gminas:                     |                            |  |  |                      |  |                    |  |
| Lubień .....   | 5                          | 3  | 297  | 16                   | 14   | 371                | 335  |
| Pcim .....   | 10                         | 2  | 178  | 18                   | 8  | 404                | 178  |
| Raciechowice .....                                   | 4                          | 3  | 173  | 9                    | 8  | 198                | 172  |
| Siepraw .....  | 5                          | 2  | 143  | 12                   | 6  | 274                | 131  |
| Tokarnia .....                                       | 5                          | 2  | 193  | 14                   | 10   | 306                | 225  |
| Wiśniowa .....                                       | 6                          | 6  | 358  | 17                   | 17   | 324                | 324  |
| POWIAT PROSZOWICKI .....                             | 35                         | 8  | 570  | 59                   | 25   | 1211               | 575  |
| Gminy miejsko-wiejskie:<br>Urban-rural gminas:       |                            |  |  |                      |  |                    |  |
| Nowe Brzesko .....                                   | 3                          | 1  | 120  | 7                    | 5  | 149                | 109  |
| w tym miasto .....                                   | 1                          | 1  | 120  | 5                    | 5  | 109                | 109  |
| of which city  |                            |  |  |                      |  |                    |  |
| Proszowice .....                                     | 11                         | 3  | 275  | 23                   | 13   | 471                | 293  |
| w tym miasto .....                                   | 4                          | 3  | 275  | 15                   | 13   | 329                | 293  |
| of which city  |                            |  |  |                      |  |                    |  |
| Gminy wiejskie:<br>Rural gminas:                     |                            |  |  |                      |  |                    |  |
| Koniusza .....                                       | 9                          | 2  | 125  | 12                   | 5  | 263                | 125  |
| Koszyce .....  | 3                          | 1  | 25   | 4                    | 1  | 91                 | 24   |
| Palecznica .....                                     | 4                          | -  | -  | 6                    | -  | 122                | -  |
| Radziemice .....                                     | 5                          | 1  | 25   | 7                    | 1  | 115                | 24   |
| POWIAT WIELICKI .....                                | 88                         | 42   | 3050   | 209                  | 134  | 4344               | 2866   |
| Gminy miejsko-wiejskie:<br>Urban-rural gminas:       |                            |  |  |                      |  |                    |  |
| Niepołomice .....                                    | 15                         | 8  | 768  | 45                   | 34   | 1006               | 793  |
| w tym miasto .....                                   | 6                          | 4  | 388  | 22                   | 17   | 487                | 383  |
| of which city  |                            |  |  |                      |  |                    |  |
| Wieliczka .....                                      | 46                         | 26   | 1646   | 105                  | 72   | 2108               | 1484   |
| w tym miasto .....                                   | 19                         | 14   | 826  | 47                   | 38   | 924                | 758  |
| of which city  |                            |  |  |                      |  |                    |  |
| Gminy wiejskie:<br>Rural gminas:                     |                            |  |  |                      |  |                    |  |
| Biskupice .....                                      | 7                          | 3  | 175  | 13                   | 8  | 247                | 142  |
| Gdów .....   | 13                         | 3  | 286  | 26                   | 13   | 575                | 280  |
| Kłaj .....   | 7                          | 2  | 175  | 20                   | 7  | 408                | 167  |
| <b>Podregion m. Kraków .....</b>                     | <b>334</b>                 | <b>247</b>   | <b>25026</b>   | <b>1218</b>          | <b>1099</b>  | <b>25932</b>       | <b>23785</b>   |
| Subregion  |                            |  |  |                      |  |                    |  |
| Miasto na prawach powiatu<br>City with powiat status |                            |  |  |                      |  |                    |  |
| Kraków .....   | 334                        | 247  | 25026  | 1218                 | 1099   | 25932              | 23785  |

<sup>a</sup> Przedszkola, oddziały przedszkolne w szkołach podstawowych, zespoły wychowania przedszkolnego i punkty przedszkolne; bez wychowania przedszkolnego w placówkach wykonujących działalność leczniczą.

<sup>a</sup> Nursery schools, pre-primary sections of primary schools, pre-primary education groups and pre-primary points; excluding pre-primary education in the units performing health care activities.

TABL. 11 (60). **WYCHOWANIE PRZEDSZKOLNE<sup>a</sup> W ROKU SZKOLNYM 2012/13 (cd.)**  
**PRE-PRIMARY EDUCATION<sup>b</sup> IN 2012/13 SCHOOL YEAR (cont.)**

| WYSZCZEGÓLNIENIE<br>SPECIFICATION                     | Placówki<br>Establishments |  | Miejsca<br>w przed-<br>szkolach<br>Places<br>in nursery<br>schools | Oddziały<br>Sections |  | Dzieci<br>Children |  |
|---|----------------------------|--|--|----------------------|--|--------------------|--|
|   | ogółem<br>total            | w tym<br>przedszkola<br>of which<br>nursery<br>schools |  | ogółem<br>total      | w tym<br>w przed-<br>szkolach<br>of which<br>in nursery<br>schools | ogółem<br>total    | w tym<br>w przed-<br>szkolach<br>of which<br>in nursery<br>schools |
| <b>Podregion nowosądecki</b> .....                    | <b>606</b>                 | <b>216</b>   | <b>15487</b>   | <b>1217</b>          | <b>648</b>   | <b>25599</b>       | <b>15052</b>   |
| <i>Subregion</i>                                      |                            |  |  |                      |  |                    |  |
| POWIAT GORLICKI .....                                 | 79                         | 42   | 2655   | 167                  | 116  | 3518               | 2693   |
| Gminy miejskie:<br><i>Urban gminas:</i>               |                            |  |  |                      |  |                    |  |
| Gorlice .....   | 15                         | 11   | 775  | 38                   | 31   | 918                | 771  |
| Gminy miejsko-wiejskie:<br><i>Urban-rural gminas:</i> |                            |  |  |                      |  |                    |  |
| Biecz .....   | 11                         | 6  | 377  | 24                   | 17   | 467                | 375  |
| w tym miasto .....                                    | 2                          | 1  | 120  | 6                    | 5  | 139                | 120  |
| of which city   |                            |  |  |                      |  |                    |  |
| Bobowa .....  | 9                          | 2  | 75   | 16                   | 3  | 331                | 74   |
| w tym miasto .....                                    | 2                          | 1  | 50   | 7                    | 2  | 150                | 49   |
| of which city   |                            |  |  |                      |  |                    |  |
| Gminy wiejskie:<br><i>Rural gminas:</i>               |                            |  |  |                      |  |                    |  |
| Gorlice .....   | 10                         | 8  | 579  | 26                   | 24   | 604                | 577  |
| Lipinki .....   | 4                          | 2  | 136  | 8                    | 6  | 177                | 134  |
| Łużna .....   | 7                          | 5  | 250  | 12                   | 10   | 264                | 244  |
| Moszczenica .....                                     | 2                          | 2  | 91   | 7                    | 7  | 144                | 144  |
| Ropa .....  | 3                          | 2  | 150  | 9                    | 7  | 182                | 150  |
| Sękowa .....  | 6                          | 1  | 75   | 8                    | 3  | 145                | 68   |
| Uście Gorlickie .....                                 | 12                         | 3  | 147  | 19                   | 8  | 286                | 156  |
| POWIAT LIMANOWSKI .....                               | 102                        | 32   | 2503   | 208                  | 105  | 4349               | 2408   |
| Gminy miejskie:<br><i>Urban gminas:</i>               |                            |  |  |                      |  |                    |  |
| Limanova .....  | 9                          | 5  | 609  | 37                   | 24   | 862                | 582  |
| Mszana Dolna .....                                    | 7                          | 4  | 300  | 17                   | 12   | 397                | 287  |
| Gminy wiejskie:<br><i>Rural gminas:</i>               |                            |  |  |                      |  |                    |  |
| Dobra .....   | 7                          | 3  | 246  | 13                   | 11   | 299                | 244  |
| Jodłownik .....                                       | 9                          | 2  | 100  | 15                   | 5  | 283                | 113  |
| Kamienica .....                                       | 9                          | 2  | 132  | 17                   | 6  | 329                | 141  |
| Laskowa .....   | 9                          | 2  | 75   | 12                   | 3  | 233                | 74   |
| Limanova .....  | 16                         | -  | -  | 25                   | -  | 482                | -  |
| Łukowica .....  | 10                         | 1  | 37   | 13                   | 2  | 252                | 37   |
| Mszana Dolna .....                                    | 13                         | 5  | 300  | 25                   | 13   | 456                | 260  |
| Niedźwiedz .....                                      | 4                          | 4  | 275  | 11                   | 11   | 267                | 267  |
| Słopnice .....  | 3                          | 2  | 250  | 11                   | 10   | 247                | 230  |
| Tymbark .....   | 6                          | 2  | 179  | 12                   | 8  | 242                | 173  |

<sup>a</sup> Przedszkola, oddziały przedszkolne w szkołach podstawowych, zespoły wychowania przedszkolnego i punkty przedszkolne; bez wychowania przedszkolnego w placówkach wykonujących działalność leczniczą.

<sup>b</sup> *Nursery schools, pre-primary sections of primary schools, pre-primary education groups and pre-primary points; excluding pre-primary education in the units performing health care activities.*

TABL. 11 (60). WYCHOWANIE PRZEDSZKOLNE<sup>a</sup> W ROKU SZKOLNYM 2012/13 (cd.)  
 PRE-PRIMARY EDUCATION<sup>a</sup> IN 2012/13 SCHOOL YEAR (cont.)

| WYSZCZEGÓLNIENIE<br>SPECIFICATION              | Placówki<br>Establishments |  | Miejsca<br>w przed-<br>szkolach<br>Places<br>in nursery<br>schools | Oddziały<br>Sections |  | Dzieci<br>Children |  |
|--|----------------------------|--|--|----------------------|--|--------------------|--|
|  | ogółem<br>total            | w tym<br>przedszkola<br>of which<br>nursery<br>schools |  | ogółem<br>total      | w tym<br>w przed-<br>szkolach<br>of which<br>in nursery<br>schools | ogółem<br>total    | w tym<br>w przed-<br>szkolach<br>of which<br>in nursery<br>schools |
| POWIAT NOWOSĄDECKI .....                       | 182                        | 54   | 3028   | 313                  | 136  | 6460               | 3068   |
| Gminy miejskie:<br>Urban gminas:               |                            |  |  |                      |  |                    |  |
| Grybów .....                                   | 3                          | 1  | 75   | 9                    | 4  | 210                | 90   |
| Gminy miejsko-wiejskie:<br>Urban-rural gminas: |                            |  |  |                      |  |                    |  |
| Krynica-Zdrój .....                            | 13                         | 10   | 609  | 28                   | 26   | 597                | 575  |
| w tym miasto .....                             | 4                          | 4  | 320  | 13                   | 13   | 318                | 318  |
| of which city                                  |                            |  |  |                      |  |                    |  |
| Muszyna .....                                  | 11                         | 5  | 274  | 18                   | 13   | 407                | 296  |
| w tym miasto .....                             | 2                          | 1  | 104  | 7                    | 6  | 146                | 138  |
| of which city                                  |                            |  |  |                      |  |                    |  |
| Piwniczna-Zdrój .....                          | 10                         | 3  | 195  | 17                   | 9  | 364                | 214  |
| w tym miasto .....                             | 4                          | 2  | 150  | 8                    | 6  | 195                | 155  |
| of which city                                  |                            |  |  |                      |  |                    |  |
| Stary Sącz .....                               | 15                         | 7  | 520  | 34                   | 23   | 733                | 526  |
| w tym miasto .....                             | 2                          | 2  | 280  | 11                   | 11   | 300                | 300  |
| of which city                                  |                            |  |  |                      |  |                    |  |
| Gminy wiejskie:<br>Rural gminas:               |                            |  |  |                      |  |                    |  |
| Chelmiec .....                                 | 20                         | 1  | 35   | 35                   | 2  | 660                | 20   |
| Gródek nad Dunajcem .....                      | 8                          | -  | -  | 12                   | -  | 219                | -  |
| Grybów .....                                   | 18                         | 8  | 547  | 45                   | 26   | 958                | 558  |
| Kamionka Wielka .....                          | 13                         | 3  | 95   | 14                   | 2  | 345                | 93   |
| Korzenna .....                                 | 14                         | 1  | 50   | 17                   | 2  | 310                | 50   |
| Łabowa .....                                   | 8                          | -  | -  | 11                   | -  | 176                | -  |
| Łącko .....                                    | 16                         | 7  | 187  | 25                   | 11   | 482                | 225  |
| Łososina Dolna .....                           | 10                         | 1  | 50   | 15                   | 2  | 300                | 55   |
| Nawojowa .....                                 | 8                          | 1  | 100  | 12                   | 4  | 229                | 89   |
| Podegrodzie .....                              | 14                         | 5  | 207  | 17                   | 8  | 386                | 193  |
| Rytro .....                                    | 1                          | 1  | 84   | 4                    | 4  | 84                 | 84   |
| POWIAT NOWOTARSKI .....                        | 152                        | 45   | 3210   | 284                  | 135  | 5905               | 3122   |
| Gminy miejskie:<br>Urban gminas:               |                            |  |  |                      |  |                    |  |
| Nowy Targ .....                                | 13                         | 8  | 790  | 44                   | 30   | 1136               | 816  |

<sup>a</sup> Przedszkola, oddziały przedszkolne w szkołach podstawowych, zespoły wychowania przedszkolnego i punkty przedszkolne; bez wychowania przedszkolnego w placówkach wykonujących działalność leczniczą.

<sup>a</sup> Nursery schools, pre-primary sections of primary schools, pre-primary education groups and pre-primary points; excluding pre-primary education in the units performing health care activities.

TABL. 11 (60). WYCHOWANIE PRZEDSZKOLNE<sup>a</sup> W ROKU SZKOLNYM 2012/13 (cd.)  
 PRE-PRIMARY EDUCATION<sup>b</sup> IN 2012/13 SCHOOL YEAR (cont.)

| WYSZCZEGÓLNIENIE<br>SPECIFICATION                    | Placówki<br>Establishments |  | Miejsca<br>w przed-<br>szkolach<br>Places<br>in nursery<br>schools | Oddziały<br>Sections |  | Dzieci<br>Children |  |
|--|----------------------------|--|--|----------------------|--|--------------------|--|
|  | ogółem<br>total            | w tym<br>przedszkola<br>of which<br>nursery<br>schools |  | ogółem<br>total      | w tym<br>w przed-<br>szkolach<br>of which<br>in nursery<br>schools | ogółem<br>total    | w tym<br>w przed-<br>szkolach<br>of which<br>in nursery<br>schools |
| POWIAT NOWOTARSKI (dok.)                             |                            |  |  |                      |  |                    |  |
| Gminy miejsko-wiejskie:<br>Urban-rural gminas:       |                            |  |  |                      |  |                    |  |
| Rabka-Zdrój .....                                    | 14                         | 6  | 347  | 26                   | 17   | 524                | 344  |
| w tym miasto .....                                   | 9                          | 5  | 252  | 18                   | 13   | 354                | 249  |
| of which city  |                            |  |  |                      |  |                    |  |
| Szczawnica .....                                     | 4                          | 2  | 159  | 9                    | 6  | 219                | 160  |
| w tym miasto .....                                   | 3                          | 2  | 159  | 8                    | 6  | 204                | 160  |
| of which city  |                            |  |  |                      |  |                    |  |
| Gminy wiejskie:<br>Rural gminas:                     |                            |  |  |                      |  |                    |  |
| Czarny Dunajec .....                                 | 23                         | 4  | 295  | 37                   | 14   | 729                | 323  |
| Czorsztyn .....                                      | 7                          | 3  | 167  | 13                   | 6  | 250                | 124  |
| Jablonka .....                                       | 12                         | 1  | 250  | 27                   | 11   | 507                | 230  |
| Krościenko nad Dunajcem .....                        | 5                          | -  | -  | 10                   | -  | 184                | -  |
| Lipnica Wielka .....                                 | 6                          | 1  | 25   | 8                    | 1  | 160                | 25   |
| Łapsze Niżne .....                                   | 11                         | 4  | 200  | 16                   | 8  | 315                | 170  |
| Nowy Targ .....                                      | 25                         | 6  | 282  | 39                   | 12   | 699                | 250  |
| Ochotnica Dolna .....                                | 7                          | 3  | 205  | 16                   | 10   | 294                | 183  |
| Raba Wyżna .....                                     | 11                         | 4  | 325  | 20                   | 13   | 475                | 318  |
| Spytkowice .....                                     | 4                          | 1  | 65   | 6                    | 3  | 143                | 75   |
| Szaflary .....                                       | 10                         | 2  | 100  | 13                   | 4  | 270                | 104  |
| POWIAT TATRZAŃSKI .....                              | 43                         | 14   | 1387   | 94                   | 52   | 1934               | 1281   |
| Gminy miejskie:<br>Urban gminas:                     |                            |  |  |                      |  |                    |  |
| Zakopane .....                                       | 13                         | 8  | 1018   | 45                   | 38   | 1074               | 950  |
| Gminy wiejskie:<br>Rural gminas:                     |                            |  |  |                      |  |                    |  |
| Biały Dunajec .....                                  | 7                          | 2  | 65   | 8                    | 2  | 146                | 38   |
| Bukowina Tatrzańska .....                            | 10                         | 1  | 126  | 19                   | 5  | 321                | 126  |
| Kościelisko .....                                    | 5                          | 2  | 78   | 8                    | 3  | 172                | 78   |
| Poronin .....  | 8                          | 1  | 100  | 14                   | 4  | 221                | 89   |
| Miasto na prawach powiatu<br>City with powiat status |                            |  |  |                      |  |                    |  |
| Nowy Sącz .....                                      | 48                         | 29   | 2704   | 151                  | 104  | 3433               | 2480   |
| <b>Podregion oświęcimski .....</b>                   | <b>331</b>                 | <b>198</b>   | <b>16649</b>   | <b>913</b>           | <b>713</b>   | <b>20462</b>       | <b>16648</b>   |
| Subregion:   |                            |  |  |                      |  |                    |  |
| POWIAT CHRZANOWSKI .....                             | 53                         | 35   | 3168   | 156                  | 131  | 3683               | 3149   |
| Gminy miejsko-wiejskie:<br>Urban-rural gminas:       |                            |  |  |                      |  |                    |  |
| Alwernia .....                                       | 6                          | 3  | 318  | 16                   | 13   | 380                | 307  |
| w tym miasto .....                                   | 2                          | 2  | 250  | 10                   | 10   | 239                | 239  |
| of which city  |                            |  |  |                      |  |                    |  |

<sup>a</sup> Przedszkola, oddziały przedszkolne w szkołach podstawowych, zespoły wychowania przedszkolnego i punkty przedszkolne; bez wychowania przedszkolnego w placówkach wykonujących działalność leczniczą.

<sup>b</sup> Nursery schools, pre-primary sections of primary schools, pre-primary education groups and pre-primary points; excluding pre-primary education in the units performing health care activities.



TABL. 11 (60). WYCHOWANIE PRZEDSZKOLNE<sup>a</sup> W ROKU SZKOLNYM 2012/13 (cd.)  
 PRE-PRIMARY EDUCATION<sup>a</sup> IN 2012/13 SCHOOL YEAR (cont.)

| WYSZCZEGÓLNIENIE<br>SPECIFICATION                             | Placówki<br>Establishments |  | Miejsca<br>w przed-<br>szkolach<br>Places<br>in nursery<br>schools | Oddziały<br>Sections |  | Dzieci<br>Children |  |
|---|----------------------------|--|--|----------------------|--|--------------------|--|
|   | ogółem<br>total            | w tym<br>przedszkola<br>of which<br>nursery<br>schools |  | ogółem<br>total      | w tym<br>w przed-<br>szkolach<br>of which<br>in nursery<br>schools | ogółem<br>total    | w tym<br>w przed-<br>szkolach<br>of which<br>in nursery<br>schools |
| POWIAT CHRZANOWSKI (dok.)                                     |                            |  |  |                      |  |                    |  |
| Gminy miejsko-wiejskie (dok.):<br>Urban-rural gminas (cont.): |                            |  |  |                      |  |                    |  |
| Chrzanów .....  | 20                         | 13   | 1145   | 55                   | 48   | 1298               | 1146   |
| w tym miasto .....  | 14                         | 11   | 1025   | 46                   | 43   | 1097               | 1022   |
| <i>of which city</i>  |                            |  |  |                      |  |                    |  |
| Libiąż .....  | 6                          | 6  | 732  | 30                   | 30   | 715                | 715  |
| w tym miasto .....  | 4                          | 4  | 582  | 24                   | 24   | 565                | 565  |
| <i>of which city</i>  |                            |  |  |                      |  |                    |  |
| Trzebinia .....   | 16                         | 10   | 753  | 44                   | 31   | 1032               | 762  |
| w tym miasto .....  | 8                          | 6  | 510  | 25                   | 21   | 606                | 506  |
| <i>of which city</i>  |                            |  |  |                      |  |                    |  |
| Gminy wiejskie:<br>Rural gminas:                              |                            |  |  |                      |  |                    |  |
| Babice .....  | 5                          | 3  | 220  | 11                   | 9  | 258                | 219  |
| POWIAT OLKUSKI .....  | 60                         | 33   | 2959   | 160                  | 129  | 3349               | 2842   |
| Gminy miejskie:<br>Urban gminas:                              |                            |  |  |                      |  |                    |  |
| Bukowno .....   | 2                          | 2  | 365  | 15                   | 15   | 350                | 350  |
| Gminy miejsko-wiejskie:<br>Urban-rural gminas:                |                            |  |  |                      |  |                    |  |
| Olkusz .....  | 23                         | 15   | 1323   | 69                   | 58   | 1497               | 1295   |
| w tym miasto .....  | 12                         | 10   | 1148   | 56                   | 51   | 1202               | 1125   |
| <i>of which city</i>  |                            |  |  |                      |  |                    |  |
| Wolbrom .....   | 15                         | 5  | 423  | 33                   | 21   | 624                | 434  |
| w tym miasto .....  | 3                          | 3  | 313  | 14                   | 14   | 325                | 325  |
| <i>of which city</i>  |                            |  |  |                      |  |                    |  |
| Gminy wiejskie:<br>Rural gminas:                              |                            |  |  |                      |  |                    |  |
| Bolesław .....  | 4                          | 4  | 265  | 11                   | 11   | 256                | 256  |
| Klucze .....  | 7                          | 6  | 483  | 21                   | 20   | 425                | 413  |
| Trzyciąż .....  | 9                          | 1  | 100  | 11                   | 4  | 197                | 94   |
| POWIAT OŚWIĘCIMSKI .....                                      | 64                         | 56   | 4988   | 224                  | 213  | 5303               | 5140   |
| Gminy miejskie:<br>Urban gminas:                              |                            |  |  |                      |  |                    |  |
| Oświęcim .....  | 13                         | 13   | 1324   | 56                   | 56   | 1413               | 1413   |
| Gminy miejsko-wiejskie:<br>Urban-rural gminas:                |                            |  |  |                      |  |                    |  |
| Brzeszcze .....   | 7                          | 7  | 713  | 30                   | 30   | 706                | 706  |
| w tym miasto .....  | 3                          | 3  | 445  | 19                   | 19   | 443                | 443  |
| <i>of which city</i>  |                            |  |  |                      |  |                    |  |
| Chelmek .....   | 5                          | 4  | 426  | 19                   | 17   | 456                | 420  |
| w tym miasto .....  | 3                          | 2  | 302  | 14                   | 12   | 332                | 296  |
| <i>of which city</i>  |                            |  |  |                      |  |                    |  |

<sup>a</sup> Przedszkola, oddziały przedszkolne w szkołach podstawowych, zespoły wychowania przedszkolnego i punkty przedszkolne; bez wychowania przedszkolnego w placówkach wykonujących działalność leczniczą.

<sup>a</sup> Nursery schools, pre-primary sections of primary schools, pre-primary education groups and pre-primary points; excluding pre-primary education in the units performing health care activities.

TABL. 11 (60). **WYCHOWANIE PRZEDSZKOLNE<sup>a</sup> W ROKU SZKOLNYM 2012/13 (cd.)**  
**PRE-PRIMARY EDUCATION<sup>b</sup> IN 2012/13 SCHOOL YEAR (cont.)**

| WYSZCZEGÓLNIENIE<br>SPECIFICATION                             | Placówki<br>Establishments |  | Miejsca<br>w przed-<br>szkolach<br>Places<br>in nursery<br>schools | Oddziały<br>Sections |  | Dzieci<br>Children |  |
|---|----------------------------|--|--|----------------------|--|--------------------|--|
|   | ogółem<br>total            | w tym<br>przedszkola<br>of which<br>nursery<br>schools |  | ogółem<br>total      | w tym<br>w przed-<br>szkolach<br>of which<br>in nursery<br>schools | ogółem<br>total    | w tym<br>w przed-<br>szkolach<br>of which<br>in nursery<br>schools |
| POWIAT OŚWIĘCIMSKI (dok.)                                     |                            |  |  |                      |  |                    |  |
| Gminy miejsko-wiejskie (dok.):<br>Urban-rural gminas (cont.): |                            |  |  |                      |  |                    |  |
| Kęty .....  | 14                         | 14   | 1215   | 52                   | 52   | 1241               | 1241   |
| w tym miasto .....  | 8                          | 8  | 674  | 30                   | 30   | 701                | 701  |
| of which city   |                            |  |  |                      |  |                    |  |
| Zator .....   | 9                          | 4  | 192  | 15                   | 9  | 263                | 205  |
| w tym miasto .....  | 1                          | 1  | 88   | 4                    | 4  | 99                 | 99   |
| of which city   |                            |  |  |                      |  |                    |  |
| Gminy wiejskie:<br>Rural gminas:                              |                            |  |  |                      |  |                    |  |
| Osiek .....   | 3                          | 2  | 200  | 10                   | 8  | 250                | 200  |
| Oświęcim .....  | 9                          | 8  | 566  | 27                   | 26   | 620                | 601  |
| Polanka Wielka .....  | 1                          | 1  | 143  | 6                    | 6  | 143                | 143  |
| Przeciszów .....  | 3                          | 3  | 209  | 9                    | 9  | 211                | 211  |
| POWIAT SUSKI .....  | 56                         | 25   | 1832   | 118                  | 76   | 2590               | 1725   |
| Gminy miejskie:<br>Urban gminas:                              |                            |  |  |                      |  |                    |  |
| Jordanów .....  | 3                          | 3  | 230  | 10                   | 10   | 204                | 204  |
| Sucha Beskidzka .....   | 5                          | 2  | 250  | 13                   | 10   | 310                | 240  |
| Gminy miejsko-wiejskie:<br>Urban-rural gminas:                |                            |  |  |                      |  |                    |  |
| Maków Podhalański .....                                       | 13                         | 4  | 180  | 25                   | 8  | 514                | 160  |
| w tym miasto .....  | 5                          | 3  | 135  | 12                   | 6  | 249                | 123  |
| of which city   |                            |  |  |                      |  |                    |  |
| Gminy wiejskie:<br>Rural gminas:                              |                            |  |  |                      |  |                    |  |
| Budzów .....  | 7                          | 4  | 225  | 11                   | 9  | 266                | 227  |
| Bystra-Sidzina .....  | 2                          | 2  | 300  | 12                   | 12   | 265                | 265  |
| Jordanów .....  | 8                          | 5  | 286  | 16                   | 12   | 344                | 267  |
| Stryżawa .....  | 7                          | 3  | 235  | 15                   | 10   | 345                | 237  |
| Zawoja .....  | 7                          | 1  | 50   | 10                   | 2  | 219                | 49   |
| Zembrzyce .....   | 4                          | 1  | 76   | 6                    | 3  | 123                | 76   |
| POWIAT WADOWICKI .....  | 98                         | 49   | 3702   | 255                  | 164  | 5537               | 3792   |
| Gminy miejsko-wiejskie:<br>Urban-rural gminas:                |                            |  |  |                      |  |                    |  |
| Andrychów .....   | 20                         | 14   | 1224   | 72                   | 56   | 1663               | 1292   |
| w tym miasto .....  | 7                          | 7  | 769  | 36                   | 36   | 818                | 818  |
| of which city   |                            |  |  |                      |  |                    |  |
| Kalwaria Zebrzydowska .....                                   | 16                         | 8  | 414  | 32                   | 18   | 657                | 420  |
| w tym miasto .....  | 3                          | 2  | 112  | 8                    | 5  | 168                | 111  |
| of which city   |                            |  |  |                      |  |                    |  |
| Wadowice .....  | 24                         | 9  | 862  | 62                   | 36   | 1298               | 842  |
| w tym miasto .....  | 10                         | 5  | 609  | 36                   | 26   | 812                | 609  |
| of which city   |                            |  |  |                      |  |                    |  |

<sup>a</sup> Przedszkola, oddziały przedszkolne w szkołach podstawowych, zespoły wychowania przedszkolnego i punkty przedszkolne; bez wychowania przedszkolnego w placówkach wykonujących działalność leczniczą.

<sup>b</sup> Nursery schools, pre-primary sections of primary schools, pre-primary education groups and pre-primary points; excluding pre-primary education in the units performing health care activities.

TABL. 11 (60). **WYCHOWANIE PRZEDSZKOLNE<sup>a</sup> W ROKU SZKOLNYM 2012/13 (cd.)**  
**PRE-PRIMARY EDUCATION<sup>a</sup> IN 2012/13 SCHOOL YEAR (cont.)**

| WYSZCZEGÓLNIENIE<br>SPECIFICATION              | Placówki<br>Establishments |  | Miejsca<br>w przed-<br>szkolach<br>Places<br>in nursery<br>schools | Oddziały<br>Sections |  | Dzieci<br>Children |  |
|--|----------------------------|--|--|----------------------|--|--------------------|--|
|  | ogółem<br>total            | w tym<br>przedszkola<br>of which<br>nursery<br>schools |  | ogółem<br>total      | w tym<br>w przed-<br>szkolach<br>of which<br>in nursery<br>schools | ogółem<br>total    | w tym<br>w przed-<br>szkolach<br>of which<br>in nursery<br>schools |
| POWIAT WADOWICKI (dok.)                        |                            |  |  |                      |  |                    |  |
| Gminy wiejskie:<br>Rural gminas:               |                            |  |  |                      |  |                    |  |
| Brzeźnica .....                                | 8                          | 3  | 200  | 14                   | 7  | 344                | 198  |
| Lanckorona .....                               | 5                          | 1  | 43   | 10                   | 2  | 198                | 43   |
| Mucharz .....                                  | 4                          | 1  | 90   | 10                   | 5  | 200                | 90   |
| Spytkowice .....                               | 6                          | 4  | 253  | 16                   | 14   | 317                | 292  |
| Stryków .....                                  | 4                          | 2  | 150  | 10                   | 7  | 229                | 163  |
| Tomice .....                                   | 4                          | 1  | 100  | 12                   | 4  | 238                | 94   |
| Wieprz .....                                   | 7                          | 6  | 366  | 17                   | 15   | 393                | 358  |
| <b>Podregion tarnowski</b> .....               | <b>301</b>                 | <b>165</b>   | <b>11559</b>   | <b>656</b>           | <b>499</b>   | <b>14514</b>       | <b>11780</b>   |
| Subregion:                                     |                            |  |  |                      |  |                    |  |
| POWIAT BRZESKI .....                           | 75                         | 41   | 2207   | 137                  | 99   | 3122               | 2433   |
| Gminy miejsko-wiejskie:<br>Urban-rural gminas: |                            |  |  |                      |  |                    |  |
| Brzesko .....                                  | 21                         | 15   | 1006   | 51                   | 42   | 1222               | 1059   |
| w tym miasto .....                             | 10                         | 10   | 684  | 29                   | 29   | 733                | 733  |
| of which city                                  |                            |  |  |                      |  |                    |  |
| Czchów .....                                   | 10                         | 5  | 289  | 17                   | 11   | 390                | 282  |
| w tym miasto .....                             | 2                          | 1  | 75   | 5                    | 3  | 117                | 75   |
| of which city                                  |                            |  |  |                      |  |                    |  |
| Gminy wiejskie:<br>Rural gminas:               |                            |  |  |                      |  |                    |  |
| Borzęcin .....                                 | 7                          | 4  | 166  | 12                   | 9  | 258                | 224  |
| Dębno .....                                    | 13                         | 7  | 361  | 23                   | 17   | 486                | 379  |
| Gnojnik .....                                  | 6                          | 4  | 184  | 13                   | 11   | 280                | 245  |
| Iwkowa .....                                   | 7                          | 2  | 75   | 9                    | 3  | 212                | 75   |
| Szczurowa .....                                | 11                         | 4  | 126  | 12                   | 6  | 274                | 169  |
| POWIAT DĄBROWSKI .....                         | 35                         | 20   | 1359   | 74                   | 58   | 1604               | 1372   |
| Gminy miejsko-wiejskie:<br>Urban-rural gminas: |                            |  |  |                      |  |                    |  |
| Dąbrowa Tarnowska .....                        | 11                         | 5  | 563  | 29                   | 22   | 667                | 565  |
| w tym miasto .....                             | 3                          | 3  | 495  | 18                   | 18   | 474                | 474  |
| of which city                                  |                            |  |  |                      |  |                    |  |
| Szczucin .....                                 | 8                          | 6  | 348  | 16                   | 14   | 352                | 316  |
| w tym miasto .....                             | 2                          | 2  | 211  | 9                    | 9  | 210                | 210  |
| of which city                                  |                            |  |  |                      |  |                    |  |
| Gminy wiejskie:<br>Rural gminas:               |                            |  |  |                      |  |                    |  |
| Bolesław .....                                 | 1                          | 1  | 60   | 3                    | 3  | 56                 | 56   |
| Gręboszów .....                                | 1                          | 1  | 50   | 2                    | 2  | 49                 | 49   |
| Mędrzechów .....                               | 3                          | 3  | 104  | 5                    | 5  | 103                | 103  |
| Olesno .....                                   | 5                          | 2  | 125  | 9                    | 6  | 175                | 140  |
| Radgoszcz .....                                | 6                          | 2  | 109  | 10                   | 6  | 202                | 143  |

<sup>a</sup> Przedszkola, oddziały przedszkolne w szkołach podstawowych, zespoły wychowania przedszkolnego i punkty przedszkolne; bez wychowania przedszkolnego w placówkach wykonujących działalność leczniczą.

<sup>a</sup> Nursery schools, pre-primary sections of primary schools, pre-primary education groups and pre-primary points; excluding pre-primary education in the units performing health care activities.

TABL. 11 (60). **WYCHOWANIE PRZEDSZKOLNE<sup>a</sup> W ROKU SZKOLNYM 2012/13 (dok.)**  
**PRE-PRIMARY EDUCATION<sup>b</sup> IN 2012/13 SCHOOL YEAR (cont.)**

| WYSZCZEGÓLNIENIE<br>SPECIFICATION                    | Placówki<br>Establishments |  | Miejsca<br>w przed-<br>szkolach<br>Places<br>in nursery<br>schools | Oddziały<br>Sections |  | Dzieci<br>Children |  |
|--|----------------------------|--|--|----------------------|--|--------------------|--|
|  | ogółem<br>total            | w tym<br>przedszkola<br>of which<br>nursery<br>schools |  | ogółem<br>total      | w tym<br>w przed-<br>szkolach<br>of which<br>in nursery<br>schools | ogółem<br>total    | w tym<br>w przed-<br>szkolach<br>of which<br>in nursery<br>schools |
| POWIAT TARNOWSKI .....                               | 148                        | 67   | 4216   | 273                  | 177  | 5865               | 4181   |
| Gminy miejsko-wiejskie:<br>Urban-rural gminas:       |                            |  |  |                      |  |                    |  |
| Ciężkowice .....                                     | 12                         | 4  | 215  | 17                   | 10   | 342                | 215  |
| w tym miasto<br>of which city                        | 2                          | 1  | 90   | 5                    | 4  | 117                | 92   |
| Radłów .....   | 6                          | 5  | 283  | 14                   | 13   | 263                | 243  |
| w tym miasto<br>of which city                        | 1                          | 1  | 100  | 5                    | 5  | 96                 | 96   |
| Ryglice .....  | 10                         | 3  | 189  | 18                   | 7  | 329                | 160  |
| w tym miasto<br>of which city                        | 1                          | 1  | 120  | 4                    | 4  | 97                 | 97   |
| Tuchów .....   | 16                         | 5  | 291  | 25                   | 13   | 503                | 283  |
| w tym miasto<br>of which city                        | 3                          | 3  | 251  | 11                   | 11   | 251                | 251  |
| Wojnicz .....  | 9                          | 6  | 330  | 18                   | 12   | 446                | 334  |
| w tym miasto<br>of which city                        | 2                          | 1  | 120  | 7                    | 4  | 194                | 119  |
| Zakliczyn .....                                      | 10                         | 5  | 247  | 19                   | 12   | 391                | 273  |
| w tym miasto<br>of which city                        | 3                          | 2  | 127  | 8                    | 5  | 190                | 127  |
| Żabno .....  | 14                         | 11   | 643  | 29                   | 26   | 633                | 588  |
| w tym miasto<br>of which city                        | 3                          | 3  | 172  | 7                    | 7  | 169                | 169  |
| Gminy wiejskie:<br>Rural gminas:                     |                            |  |  |                      |  |                    |  |
| Gromnik .....  | 7                          | 2  | 170  | 11                   | 7  | 248                | 174  |
| Lisia Góra .....                                     | 12                         | 6  | 393  | 23                   | 17   | 520                | 419  |
| Pleśna .....   | 8                          | 2  | 225  | 14                   | 9  | 315                | 226  |
| Rzepiennik Strzyżewski .....                         | 5                          | 2  | 69   | 7                    | 3  | 167                | 74   |
| Skrzyszów .....                                      | 9                          | 5  | 350  | 21                   | 15   | 474                | 380  |
| Szerzyny .....                                       | 6                          | 2  | 101  | 10                   | 5  | 209                | 110  |
| Tarnów .....   | 16                         | 7  | 460  | 29                   | 18   | 646                | 459  |
| Wierzchosławice .....                                | 7                          | 1  | 150  | 14                   | 6  | 285                | 149  |
| Wietrzychowice .....                                 | 1                          | 1  | 100  | 4                    | 4  | 94                 | 94   |
| Miasto na prawach powiatu<br>City with powiat status |                            |  |  |                      |  |                    |  |
| Tarnów .....   | 43                         | 37   | 3777   | 172                  | 165  | 3923               | 3794   |

<sup>a</sup> Przedszkola, oddziały przedszkolne w szkołach podstawowych, zespoły wychowania przedszkolnego i punkty przedszkolne; bez wychowania przedszkolnego w placówkach wykonujących działalność leczniczą.

Źródło: dane Ministerstwa Edukacji Narodowej.

<sup>a</sup> Nursery schools, pre-primary sections of primary schools, pre-primary education groups and pre-primary points; excluding pre-primary education in the units performing health care activities.

Source: data of the Ministry of National Education.

## OCHRONA ZDROWIA I POMOC SPOŁECZNA

### Uwagi ogólne

1. Dane o ochronie zdrowia - jeśli nie zaznaczono inaczej – podaje się łącznie z danymi o placówkach podległych resortom zdrowia, obrony narodowej i spraw wewnętrznych; z wyłączeniem ochrony zdrowia w zakładach karnych. Oznacza to, że prezentowane dane o ambulatoryjnej oraz stacjonarnej opiece zdrowotnej nie są porównywalne w stosunku do opublikowanych w poprzednich edycjach Rocznika.

2. Podstawę prezentowanych w dziale danych stanowią:

1) ustawa z dnia 15 IV 2011 r. o działalności leczniczej (Dz. U. Nr 112 poz. 654), z późniejszymi zmianami, która zastąpiła ustawę o zakładach opieki zdrowotnej - określa m.in. zasady wykonywania działalności leczniczej oraz zasady funkcjonowania placówek leczniczych.

Prezentowane w dziale dane dotyczą placówek (do 2011 r. - zakłady opieki zdrowotnej) wykonujących działalność leczniczą w zakresie ambulatoryjnej opieki zdrowotnej (przychodnie łącznie z ośrodkami zdrowia, poradniami, ambulatoriami) oraz stacjonarnej opieki zdrowotnej.

Na mocy wymienionej ustawy działalność lecznicza może być też wykonywana przez praktyki zawodowe (indywidualne lub grupowe) - lekarzy, lekarzy dentyków oraz pielęgniarek lub położnych (do 2011 r. regulowane odrębnymi ustawami).

2) ustawa z dnia 6 IX 2008 r. prawo farmaceutyczne (Dz. U. Nr 45, poz. 271) z późniejszymi zmianami.

3. Dane o łóżkach w placówkach stacjonarnej opieki zdrowotnej dotyczą łóżek znajdujących się stale w salach dla chorych, zajętych przez chorych lub przygotowanych na ich przyjęcie.

Dane o łóżkach w szpitalach ogólnych nie obejmują miejsc dziennych na oddziałach szpitalnych oraz do 2007 r. miejsc (łóżek i inkubatorów) dla noworodków.

4. **Porady udzielone przez lekarzy i lekarzy dentyków** w zakresie ambulatoryjnej opieki zdrowotnej podano łącznie z badaniami profilaktycznymi (z wyjątkiem porad udzielonych przez lekarza orzecznika) i orzeczeniami wojskowych komisji lekarskich.

## HEALTH CARE AND SOCIAL WELFARE

### General notes

1. The data concerning health care - unless otherwise stated - are given including health care units subordinated to the Ministry of Health, the Ministry of National Defence and the Ministry of the Interior; excluding health care in prisons.

It means that the presented data concerning out-patient and in-patient health care are not comparable in relation to the data published in the previous editions of the Yearbook.

2. The basis of data presented in this chapter are provided by:

1) the Law on Medicinal Activity, dated 15 IV 2011 (Journal of Laws No. 112, item 654) with later amendments, replacing the Law on Care Health Facilities - specifies, among others, the rules of performing health care activities and of the functioning of health care.

Data presented in the chapter concerns the units (until 2011 - health care facilities) performing health care activities in the areas of out-patient health care (out-patients departments including health centres, clinics, ambulatory departments) as well as in-patient health care.

Under mentioned law, health care activity can be carried out also by professional practices (individual or group) - doctors, dentists and nurses or midwives (until 2011 governed by separate laws).

2) the Pharmaceutical Law, dated 6 IX 2008 (Journal of Laws No. 45, item 271) with later amendments.

3. Data regarding beds in in-patient health care facilities concern permanent beds in patient rooms, either occupied or prepared to receive patients.

Data regarding beds in general hospitals do not include day-time places in hospital wards and until 2007 - places (beds and incubators) for newborns.

4. **Consultations provided by doctors and dentists** in the scope of out-patient health care are presented together with preventive check-ups (excluding consultations provided by medical experts) and with the opinions of military medical commissions.

5. Dane o **aptekach ogólnodostępnych** nie obejmują aptek szpitalnych w stacjonarnych zakładach opieki zdrowotnej (np. w szpitalach, w sanatoriach), które działają na potrzeby tych zakładów oraz aptek zakładowych utworzonych przez Ministerstwo Obrony Narodowej i Ministerstwa Sprawiedliwości.

**Punkty apteczne** są to ogólnodostępne punkty sprzedaży leków gotowych, których asortyment jest ściśle określony. Powinny być one usytuowane na terenach wiejskich.

6. Zgodnie z ustawą z dnia 4 lutego 2011 r. o opiece nad dziećmi w wieku do lat 3 (Dz. U. 2011 Nr. 45, poz. 235) opieka może być zorganizowana w formie żłobka, klubu dziecięcego, sprawowana przez dziennego opiekuna oraz nianię. Przed wejściem w życie ww. ustawy, żłobki działały na podstawie ustawy z 30 sierpnia 1991 r. o zakładach opieki zdrowotnej (Dz. U. 2007 Nr. 14, poz. 89, z późniejszymi zmianami).

7. Dane dotyczące **rodzinnej i instytucjonalnej pieczy zastępczej oraz placówek wsparcia dziennego** prezentuje się zgodnie z ustawą z dnia 9 VI 2011 r. o wspieraniu rodziny i systemie pieczy zastępczej (Dz. U. Nr 149, poz. 887, z późniejszymi zmianami).

8. Placówka opiekuńczo-wychowawcza - zapewnia dziecku pozbawionemu całkowicie lub częściowo opieki rodzicielskiej całodobową ciągłą lub okresową opiekę i wychowanie oraz zaspokaja jego niezbędne potrzeby, w szczególności emocjonalne, rozwojowe, zdrowotne, bytowe, społeczne, religijne, a także gwarantuje korzystanie z przysługujących na podstawie odrębnych przepisów świadczeń zdrowotnych i kształcenia. Placówką kieruje dyrektor.

Wyróżniamy następujące typy placówek:

- **socjalizacyjna** - zapewnia dziecku całodobową opiekę i wychowanie oraz zaspokaja jego niezbędne potrzeby, w szczególności emocjonalne, rozwojowe, zdrowotne, bytowe, społeczne i religijne; realizuje przygotowany we współpracy z asystentem rodziny plan pomocy dziecku; umożliwia kontakt dziecka z rodzicami i innymi osobami bliskimi; podejmuje działania w celu powrotu dziecka do rodziny; zapewnia dziecku dostęp do kształcenia dostosowanego do jego wieku i możliwości rozwojowych; obejmuje dziecko działaniami terapeutycznymi; zapewnia korzystanie z przysługujących świadczeń zdrowotnych;
- **interwencyjna** - zapewnia doraźną opiekę nad dzieckiem w czasie trwania sytuacji kryzysowej, w szczególności placówka jest obowiązana przyjmując dziecko w przypadkach wymagających natychmiastowego zapewnienia mu opieki;

5. The data of **generally available pharmacies** do not include dispensaries in stationary health care institutions (e.g., in hospitals and sanatoria) which operate for the needs of these institutions as well as company pharmacies created by the Ministry of National Defence and the Ministry of Justice.

**Pharmaceutical outlets** are sales outlets for selling prepared medicines, the range of which is precisely defined. They should be located in rural areas.

6. According to the Law on Childcare for Children Younger than 3 years of age, dated 4 February 2011 (Journal of Laws 2011 No. 45, item 235) care can be organized in nurseries, kids clubs, provided by day carer and nanny. Before the entry into force of this law nurseries established based on the Law on Health Care Facilities, dated 30 VIII 1991 (uniform text, Journal of Laws 2007 No. 14, item 89, with later amendments).

7. Data concerning **family and institutional foster care and day-support centers** are presented according to the Law on Family Support and Foster Care System, dated 9 VI 2011 (Journal of Laws No. 149, item 887, with later amendments).

8. Care and education centre provides the child totally or partially deprived of parental care with full-time permanent or temporary care and education, and fulfil its needs, especially emotional, development, health, living, social and religious needs, and secures the child's benefiting from services to which he/she is entitled on the basis of separate regulations on health care services and education. The centre is managed by director.

There are following types of such centres:

- **a socialization** - provides a child with full-time care and education, and fulfil its needs, especially emotional, development, health, living, social and religious needs, implements a child assistance plan prepares in cooperation with a family assistant, enables contacts with parents and other close persons; unless otherwise decided by a court; takes actions aimed at the child's return to a family, provides a child with access to education adjusted to his/her age and development skills, provides a child with therapeutic actions, provides access to eligible healthcare services;
- **an intervention** - provides immediate care for a child in the crisis situation, especially if it is required for the centre to place the child under immediate care;

- **rodzinna** - wychowuje dzieci w różnym wieku, w tym dorastające i usamodzielniające się; umożliwia wspólne wychowanie i opiekę licznejmu rodzeństwu; w tym samym czasie w placówce może przebywać nie więcej niż 8 wychowanków;
- **specjalistyczno-terapeutyczna** - sprawuje opiekę nad dzieckiem o indywidualnych potrzebach, w szczególności: legitymującym się orzeczeniem o niepełnosprawności albo orzeczeniem o umiarkowanym lub znacznym stopniu niepełnosprawności, wymagającym stosowania specjalnych metod wychowawczych i specjalistycznej terapii; wymagającym wyrównywania opóźnień rozwojowych i edukacyjnych; placówka zapewnia zajęcia wychowawcze, socjoterapeutyczne, korekcyjne, kompensacyjne, logopedyczne, terapeutyczne, rekompensujące braki w wychowaniu w rodzinie i przygotowujące do życia społecznego, a dzieciom niepełnosprawnym - także odpowiednią rehabilitację i zajęcia rewalidacyjne;
- **łącząca zadania placówek** - zapewnia opiekę oraz wychowanie poprzez realizację zadań przewidzianych dla placówki typu: socjalizacyjnego, interwencyjnego i specjalistyczno-terapeutycznego;
- **wsparcia dziennego** - wspiera funkcje opiekuńcze i wychowawcze rodziny, może być prowadzona m.in. w formie:
  - **opiekuńczej** - w tym kół zainteresowań, świetlic, klubów i ognisk wychowawczych; zapewnia dziecku opiekę i wychowanie, pomoc w nauce, organizację czasu wolnego, zabawę i zajęcia sportowe oraz rozwój zainteresowań;
  - **specjalistycznej** - organizuje zajęcia socjoterapeutyczne, terapeutyczne, korekcyjne, kompensacyjne oraz logopedyczne; realizuje indywidualny program korekcyjny, program psychokorekcyjny lub psychoprophylaktyczny, w szczególności terapię pedagogiczną, psychologiczną i socjoterapię.
- **a family** - educates children of various age groups, including adolescents and those becoming independent; enables common education and care for numerous siblings; placed in it may be not more than 8 children;
- **a specialist therapy** - provides care for a child with individual needs, in particular: a child with a disability certificate or a certificate of high or moderate level of disability, a child requiring the application of special education methods and specialist therapy, a child requiring dealing with their developmental and educational retardation. The centre provides educational, socio-therapeutic, corrective, compensating, speech therapy, and therapeutic activities compensating for lacks in upbringing in a family and preparing for social life, as well as proper rehabilitation for disabled children;
- **combining tasks of the centres** - provides care and education by performing tasks of: the socialization, intervention and specialist therapy centres;
- **day-support centre** - supports the family in its care and education functions, it may be operated in the form of:
  - **care centre**, including interest circles, day-rooms, clubs, educational centres, provides a child with: care and education, assistance in learning, organisation of leisure time, entertainment and sport classes and development of interests;
  - **specialist centre** - organises sociotherapeutic, therapeutic, corrective, compensating and speech therapy classes, implement and individual corrective programme, a psychocorrective or psychopreventive programme, in particular pedagogic, psychological and sociotherapy.

**9. Rodzina piecza zastępcza** jest sprawowana w przypadku niemożności zapewnienia dziecku opieki i wychowania przez rodziców. Zapewnia pracę z rodziną umożliwiającą powrót dziecka do rodziny lub gdy jest to niemożliwe - dążenie do przysposobienia dziecka, przygotowanie dziecka do samodzielnego i odpowiedzialnego życia, zaspokojenie potrzeb w szczególności emocjonalnych, rozwojowych, zdrowotnych, bytowych, społecznych, religijnych.

Formami rodzinnej pieczy zastępczej są: rodzina zastępcza oraz rodzinny dom dziecka.

**Rodzina zastępcza** - zapewnia opiekę i wy-

**9. Foster family** shall be exercised in case when it is impossible for the parents to provide care and education for a child. It guarantees a work with a family to make possibility for a child to return to its family, or when it is impossible - efforts aimed at child's adoption; preparation of a child to live an independent and responsible life, satisfaction of children's needs, especially emotional. development, health, living, social and religious needs.

The forms of family foster care are the following: foster family and foster home.

**Foster family** - provides care and education

chowanie dzieciom pozbawionym całkowicie lub częściowo opieki rodzicielskiej; może też być ustanowiona dla dziecka niedostosowanego społecznie. Wyróżnia się następujące typy rodzin zastępczych: spokrewnione, niezawodowe, zawodowe, zawodowe pełniące funkcję pogotowia rodzinnego, zawodowe specjalistyczne.

**Rodzinny dom dziecka** tworzą małżonkowie lub osoba niepozostająca w związku małżeńskim. W tym samym czasie może w nim przebywać nie więcej niż 8 dzieci (z wyjątkiem licznego rodzeństwa).

**10. Dane o domach i zakładach pomocy społecznej** dotyczą placówek, dla których organami prowadzącymi są: jednostki samorządu terytorialnego, stowarzyszenia, organizacje społeczne, kościoły i związki wyznaniowe, fundacje, osoby fizyczne i prawne.

Rodzaje domów i zakładów prezentuje się zgodnie z ustawą o pomocy społecznej z dnia 12 III 2004 r.

**Dane o świadczeniach pomocy społecznej** prezentuje się zgodnie z ustawą o pomocy społecznej z dnia 12 III 2004 r. (jednolity tekst Dz. U. 2009 Nr 175, poz. 1362, z późniejszymi zmianami). Uwaga: W miastach na prawach powiatu zadania PCPR są wykonywane przez Miejskie Ośrodki Pomocy Społecznej.

*for children totally or partially deprived of parental care; it may be also established for a socially maladjusted child. The forms of family foster care are the following: related, non-professional, professional, professional that performs the function of a family emergency house, professional specialist.*

*Foster home is created by a married couple or an unmarried person. Placed in it may be not more than 8 children (except for numerous siblings).*

**10. Data concerning social welfare homes and facilities** are related to the institutions for which the founding bodies are: territorial self-government entities, associations, social organizations, churches and religious associations, foundations, natural and legal persons.

*Types of social welfare homes and facilities are presented in accordance with the Law on Social Assistance, dated 12 III 2004.*

**Data on social benefits** are presented according to the Law on Social Assistance, dated 12 III 2004 (uniform text Journal of Laws 2009 No. 175, item 1362, with later amendments).

*Note: In cities with powiat status tasks of PCFS are fulfilled by the City Social Assistance Centres.*



TABL. 1 (61). **ŁÓŻKA W SZPITALACH OGÓLNYCH, APTEKI OGÓLNODOSTĘPNE I PUNKTY APTECZNE W 2012 R.**

Stan w dniu 31 XII

*BEDS IN GENERAL HOSPITALS, GENERALLY AVAILABLE PHARMACIES AND PHARMACEUTICAL OUTLETS IN 2012*

As of 31 XII

| WYSZCZEGÓLNIENIE<br>SPECIFICATION                           | Łóżka <sup>a</sup> w szpitalach<br>ogólnych<br><i>Beds<sup>a</sup> in general<br/>hospitals</i> | Apteki <sup>b</sup><br><i>Pharmacies<sup>b</sup></i> | Punkty apteczne <sup>b</sup><br><i>Pharmaceutical outlets<sup>b</sup></i> |
|---|---|--|---|
| <b>WOJEWÓDZTWO .....</b>                                    | <b>14952</b>  | <b>1112</b>  | <b>128</b>  |
| <b>VOIVODSHIP</b>   |   |  |   |
| <b>Podregion krakowski .....</b>                            | <b>1447</b>   | <b>200</b>   | <b>40</b>   |
| <i>Subregion</i>  |   |  |   |
| Powiaty: <i>Powiats:</i>                                    |   |  |   |
| bocheński .....   | 211   | 28   | 9   |
| krakowski .....   | 362   | 72   | 15  |
| miechowski .....  | 308   | 15   | 5   |
| myślenicki .....  | 285   | 36   | 5   |
| proszowicki .....   | 271   | 19   | 3   |
| wielicki .....  | 10  | 30   | 3   |
| <b>Podregion m. Kraków .....</b>                            | <b>6047</b>   | <b>330</b>   | <b>-</b>  |
| <i>Subregion</i>  |   |  |   |
| Miasto na prawach powiatu<br><i>City with powiat status</i> |   |  |   |
| Kraków .....  | 6047  | 330  | -   |
| <b>Podregion nowosądecki .....</b>                          | <b>3472</b>   | <b>220</b>   | <b>38</b>   |
| <i>Subregion</i>  |   |  |   |
| Powiaty: <i>Powiats:</i>                                    |   |  |   |
| gorlicki .....  | 505   | 32   | 6   |
| limanowski .....  | 456   | 32   | 9   |
| nowosądecki .....   | 253   | 40   | 8   |
| nowotarski .....  | 871   | 47   | 12  |
| tatrzański .....  | 710   | 27   | 3   |
| Miasto na prawach powiatu<br><i>City with powiat status</i> |   |  |   |
| Nowy Sącz .....   | 677   | 42   | -   |
| <b>Podregion oświęcimski .....</b>                          | <b>2261</b>   | <b>207</b>   | <b>34</b>   |
| <i>Subregion</i>  |   |  |   |
| Powiaty: <i>Powiats:</i>                                    |   |  |   |
| chrzanowski .....   | 571   | 41   | 3   |
| olkuski .....   | 500   | 44   | 4   |
| oświęcimski .....   | 507   | 50   | 9   |
| suski .....   | 402   | 26   | 8   |
| wadowicki .....   | 281   | 46   | 10  |
| <b>Podregion tarnowski .....</b>                            | <b>1725</b>   | <b>155</b>   | <b>16</b>   |
| <i>Subregion</i>  |   |  |   |
| Powiaty: <i>Powiats:</i>                                    |   |  |   |
| brzeski .....   | 290   | 30   | 2   |
| dąbrowski .....   | 267   | 16   | 3   |
| tarnowski .....   | 149   | 47   | 11  |
| Miasto na prawach powiatu<br><i>City with powiat status</i> |   |  |   |
| Tarnów .....  | 1019  | 62   | -   |

a Łącznie z łózkami i inkubatorami dla noworodków. b Patrz uwagi ogólne, ust. 5 na str. 318.

Ź r ó d ł o: w zakresie łóżek w szpitalach ogólnych - dane Ministerstwa Zdrowia, Ministerstwa Obrony Narodowej oraz Ministerstwa Spraw Wewnętrznych.

a Including beds and incubators for newborns. b See general notes, item 5 on page 318.

S o u r c e: in regard to beds in general hospitals - data of the Ministry of Health, the Ministry of National Defence and the Ministry of Interior.

TABL. 2 (62). AMBULATORYJNA OPIEKA ZDROWOTNA W 2012 R.

Stan w dniu 31 XII

OUT-PATIENT HEALTH CARE IN 2012

As of 31 XII

| WYSZCZEGÓLNIENIE<br>SPECIFICATION                           | Przychodnie<br>Out-patients<br>departments | Praktyki<br>lekarskie <sup>a</sup><br>Medical<br>practices <sup>a</sup> | Porady udzielone <sup>b</sup><br>Consultations provided <sup>b</sup> |                                       |                      |                                |
|---|--|---|--|---------------------------------------|----------------------|--------------------------------|
|   |  |   | w tys.<br>in thous.  | na 1<br>mieszkań-<br>ca<br>per capita | lekarskie<br>medical | stomatolo-<br>giczne<br>dental |
|   |  |   |  |                                       | w tys.               | in thous.                      |
| <b>WOJEWÓDZTWO</b> .....                                    | <b>1647</b>                                | <b>235</b>  | <b>25409,1</b>   | <b>8</b>                              | <b>22436,9</b>       | <b>2972,2</b>                  |
| <b>VOIVODSHIP</b>   |  |   |  |                                       |                      |                                |
| <b>Podregion krakowski</b> .....                            | <b>318</b>                                 | <b>40</b>   | <b>3995,1</b>  | <b>6</b>                              | <b>3579,4</b>        | <b>415,7</b>                   |
| <i>Subregion</i>  |  |   |  |                                       |                      |                                |
| Powiaty: <i>Powiats:</i>                                    |  |   |  |                                       |                      |                                |
| bocheński .....   | 51   | 5   | 689,7  | 7                                     | 605,5                | 84,2                           |
| krakowski .....   | 105  | 11  | 1355,8   | 5                                     | 1253,3               | 102,5                          |
| miechowski .....  | 16   | 12  | 333,3  | 7                                     | 289,9                | 43,4                           |
| myślenicki .....  | 84   | 3   | 768,8  | 6                                     | 665,9                | 103,0                          |
| proszowicki .....   | 23   | 4   | 270,1  | 6                                     | 240,7                | 29,3                           |
| wielicki .....  | 39   | 5   | 577,4  | 5                                     | 524,2                | 53,2                           |
| <b>Podregion m. Kraków</b> .....                            | <b>553</b>                                 | <b>13</b>   | <b>9042,6</b>  | <b>12</b>                             | <b>7838,0</b>        | <b>1204,6</b>                  |
| <i>Subregion</i>  |  |   |  |                                       |                      |                                |
| Miasto na prawach powiatu<br><i>City with powiat status</i> |  |   |  |                                       |                      |                                |
| Kraków .....  | 553  | 13  | 9042,6   | 12                                    | 7838,0               | 1204,6                         |
| <b>Podregion nowosądecki</b> .....                          | <b>356</b>                                 | <b>100</b>  | <b>4875,6</b>  | <b>6</b>                              | <b>4326,0</b>        | <b>549,6</b>                   |
| <i>Subregion</i>  |  |   |  |                                       |                      |                                |
| Powiaty: <i>Powiats:</i>                                    |  |   |  |                                       |                      |                                |
| gorlicki .....  | 62   | 10  | 748,7  | 7                                     | 673,4                | 75,4                           |
| limanowski .....  | 52   | 31  | 719,5  | 6                                     | 631,5                | 88,0                           |
| nowosądecki .....   | 87   | 19  | 1022,0   | 5                                     | 904,1                | 117,9                          |
| nowotarski .....  | 68   | 27  | 947,8  | 5                                     | 856,6                | 91,2                           |
| tatrzański .....  | 30   | 4   | 375,8  | 6                                     | 348,2                | 27,6                           |
| Miasto na prawach powiatu<br><i>City with powiat status</i> |  |   |  |                                       |                      |                                |
| Nowy Sącz .....   | 57   | 9   | 1061,7   | 13                                    | 912,2                | 149,6                          |
| <b>Podregion oświęcimski</b> .....                          | <b>226</b>                                 | <b>40</b>   | <b>4208,3</b>  | <b>7</b>                              | <b>3833,0</b>        | <b>375,3</b>                   |
| <i>Subregion</i>  |  |   |  |                                       |                      |                                |
| Powiaty: <i>Powiats:</i>                                    |  |   |  |                                       |                      |                                |
| chrzanowski .....   | 44   | 5   | 939,2  | 7                                     | 865,5                | 73,7                           |
| olkuski .....   | 45   | 6   | 819,7  | 7                                     | 743,4                | 76,3                           |
| oświęcimski .....   | 57   | 6   | 1113,2   | 7                                     | 1017,9               | 95,3                           |
| suski .....   | 33   | 11  | 498,1  | 6                                     | 450,4                | 47,7                           |
| wadowicki .....   | 47   | 12  | 838,2  | 5                                     | 755,8                | 82,4                           |
| <b>Podregion tarnowski</b> .....                            | <b>194</b>                                 | <b>42</b>   | <b>3287,5</b>  | <b>7</b>                              | <b>2860,5</b>        | <b>426,9</b>                   |
| <i>Subregion</i>  |  |   |  |                                       |                      |                                |
| Powiaty: <i>Powiats:</i>                                    |  |   |  |                                       |                      |                                |
| brzeski .....   | 45   | 8   | 535,9  | 6                                     | 473,1                | 62,8                           |
| dąbrowski .....   | 14   | 4   | 326,2  | 5                                     | 260,4                | 65,8                           |
| tarnowski .....   | 80   | 12  | 929,8  | 5                                     | 817,7                | 112,1                          |
| Miasto na prawach powiatu<br><i>City with powiat status</i> |  |   |  |                                       |                      |                                |
| Tarnów .....  | 55   | 18  | 1495,6   | 13                                    | 1309,3               | 186,2                          |

a Dane obejmują podmioty, które podpisały kontrakty z Narodowym Funduszem Zdrowia lub z przychodniami. b W ciągu roku; łącznie z poradami opłacanymi przez pacjentów (środki niepubliczne); bez porad udzielonych w izbach przyjęć szpitali ogólnych - 476889 porad.

a Data concern entities that have signed contract with National Health Fund or with out-patients departments. b During the year; including consultations paid by patients (non-public funds); excluding consultations provided by doctors in admission rooms in general hospitals - 476889 consultations.

TABL. 3 (63). **ŻŁOBKI I KLUBY DZIECIĘCE W 2012 R.**

Stan w dniu 31 XII

NURSERIES AND CHILDREN'S CLUBS IN 2012

As of 31 XII

| WYSZCZEGÓLNIENIE<br>SPECIFICATION                           | Żłobki<br>Nurseries | Oddziały<br>żłobkowe<br>Nursery<br>wards | Kluby<br>dziecięce<br>Children's<br>clubs | Miejsca<br>w żłobkach<br>i klubach<br>dziecięcych <sup>a</sup><br>Places in<br>nurseries and<br>children's<br>clubs <sup>a</sup> | Dzieci<br>przebywające<br>w żłobkach<br>i klubach<br>dziecięcych<br>w ciągu roku <sup>a</sup><br>Children<br>staying in<br>nurseries and<br>children's<br>clubs during<br>the year <sup>a</sup> |
|---|---------------------|--|---|--|---|
| <b>WOJEWÓDZTWO</b><br><b>VOIVODSHIP</b>                     | <b>61</b>           | <b>1</b>                                 | <b>21</b>                                 | <b>3767</b>  | <b>5608</b>   |
| <b>Podregion krakowski</b><br><i>Subregion</i>              | <b>4</b>            | <b>1</b>                                 | <b>7</b>                                  | <b>308</b>   | <b>395</b>  |
| Powiaty: <i>Powiats:</i>                                    |                     |  |   |  |   |
| bocheński .....   | -                   | -  | 1   | 20   | 20  |
| krakowski .....   | 1                   | 1  | 3   | 153  | 208   |
| miechowski .....  | 1                   | -  | -   | 15   | 10  |
| myślenicki .....  | 1                   | -  | -   | 60   | 96  |
| proszowicki .....   | -                   | -  | -   | -  | -   |
| wielicki .....  | 1                   | -  | 3   | 60   | 61  |
| <b>Podregion m. Kraków</b><br><i>Subregion</i>              | <b>37</b>           | <b>-</b>                                 | <b>8</b>                                  | <b>2432</b>  | <b>3688</b>   |
| Miasto na prawach powiatu<br><i>City with powiat status</i> |                     |  |   |  |   |
| Kraków .....  | 37                  | -  | 8   | 2432   | 3688  |
| <b>Podregion nowosądecki</b><br><i>Subregion</i>            | <b>7</b>            | <b>-</b>                                 | <b>3</b>                                  | <b>367</b>   | <b>511</b>  |
| Powiaty: <i>Powiats:</i>                                    |                     |  |   |  |   |
| gorlicki .....  | -                   | -  | -   | -  | -   |
| limanowski .....  | 3                   | -  | -   | 143  | 206   |
| nowosądecki .....   | -                   | -  | 1   | 8  | 8   |
| nowotarski .....  | 1                   | -  | -   | 6  | 4   |
| tatrzański .....  | 1                   | -  | -   | 18   | 28  |
| Miasto na prawach powiatu<br><i>City with powiat status</i> |                     |  |   |  |   |
| Nowy Sącz .....   | 2                   | -  | 2   | 192  | 265   |
| <b>Podregion oświęcimski</b><br><i>Subregion</i>            | <b>5</b>            | <b>-</b>                                 | <b>2</b>                                  | <b>219</b>   | <b>189</b>  |
| Powiaty: <i>Powiats:</i>                                    |                     |  |   |  |   |
| chrzanowski .....   | 1                   | -  | -   | 50   | 75  |
| olkuski .....   | 1                   | -  | 1   | 50   | 50  |
| oświęcimski .....   | 2                   | -  | -   | 69   | 34  |
| suski .....   | -                   | -  | -   | -  | -   |
| wadowicki .....   | 1                   | -  | 1   | 50   | 30  |
| <b>Podregion tarnowski</b><br><i>Subregion</i>              | <b>8</b>            | <b>-</b>                                 | <b>1</b>                                  | <b>441</b>   | <b>825</b>  |
| Powiaty: <i>Powiats:</i>                                    |                     |  |   |  |   |
| brzeski .....   | -                   | -  | -   | -  | -   |
| dąbrowski .....   | -                   | -  | 1   | 10   | 6   |
| tarnowski .....   | -                   | -  | -   | -  | -   |
| Miasto na prawach powiatu<br><i>City with powiat status</i> |                     |  |   |  |   |
| Tarnów .....  | 8                   | -  | -   | 431  | 819   |

<sup>a</sup> Łącznie z oddziałami żłobkowymi.<sup>a</sup> Including nursery wards.

TABL. 4 (64). RODZINNA PIECZA ZASTĘPCZA W 2012 R.

Stan w dniu 31 XII

FAMILY FOSTER CARE IN 2012

As of 31 XII

| WYSZCZEGÓLNIENIE<br>SPECIFICATION                           | Rodziny zastępcze<br>spokrewnione<br><i>Related foster<br/>families</i>          |  | Rodziny zastępcze<br>niezawodowe<br><i>Non-professional<br/>foster families</i>  |  | Rodziny zastępcze<br>zawodowe<br><i>Professional<br/>foster families</i>         |  | Rodzinne domy<br>dziecka<br><i>Foster homes</i>                                  |  |
|---|--|--|--|--|--|--|--|--|
|   | liczba<br>rodzin<br>zastęp-<br>czych<br><i>number<br/>of foster<br/>families</i> | dzieci <sup>a</sup><br><i>children<sup>a</sup></i> | liczba<br>rodzin<br>zastęp-<br>czych<br><i>number<br/>of foster<br/>families</i> | dzieci <sup>a</sup><br><i>children<sup>a</sup></i> | liczba<br>rodzin<br>zastęp-<br>czych<br><i>number<br/>of foster<br/>families</i> | dzieci <sup>a</sup><br><i>children<sup>a</sup></i> | liczba<br>rodzin<br>zastęp-<br>czych<br><i>number<br/>of foster<br/>families</i> | dzieci <sup>a</sup><br><i>children<sup>a</sup></i> |
| <b>WOJEWÓDZTWO .....</b><br><b>VOIVODSHIP</b>               | <b>1355</b>  | <b>1792</b>  | <b>683</b>   | <b>916</b>   | <b>136</b>   | <b>381</b>   | <b>20</b>  | <b>125</b>   |
| <b>Podregion krakowski .....</b><br><i>Subregion</i>        | <b>269</b>   | <b>369</b>   | <b>132</b>   | <b>179</b>   | <b>35</b>  | <b>107</b>   | <b>6</b>   | <b>41</b>  |
| Powiaty: <i>Powiats:</i>                                    |  |  |  |  |  |  |  |  |
| bocheński .....   | 68   | 99   | 21   | 31   | 1  | 4  | 3  | 25   |
| krakowski .....   | 95   | 126  | 41   | 52   | 17   | 51   | 3  | 16   |
| miechowski .....  | 37   | 52   | 13   | 19   | 1  | 4  | -  | -  |
| myślenicki .....  | 26   | 37   | 22   | 32   | 4  | 16   | -  | -  |
| proszowicki .....   | 17   | 22   | 7  | 9  | 4  | 12   | -  | -  |
| wielicki .....  | 26   | 33   | 28   | 36   | 8  | 20   | -  | -  |
| <b>Podregion m. Kraków .....</b><br><i>Subregion</i>        | <b>305</b>   | <b>393</b>   | <b>111</b>   | <b>129</b>   | <b>34</b>  | <b>51</b>  | <b>3</b>   | <b>18</b>  |
| Miasto na prawach powiatu<br><i>City with powiat status</i> |  |  |  |  |  |  |  |  |
| Kraków .....  | 305  | 393  | 111  | 129  | 34   | 51   | 3  | 18   |
| <b>Podregion nowosądecki .....</b><br><i>Subregion</i>      | <b>284</b>   | <b>363</b>   | <b>196</b>   | <b>288</b>   | <b>29</b>  | <b>116</b>   | -  | -  |
| Powiaty: <i>Powiats:</i>                                    |  |  |  |  |  |  |  |  |
| gorlicki .....  | 51   | 69   | 27   | 40   | 4  | 19   | -  | -  |
| limanowski .....  | 40   | 49   | 30   | 46   | 3  | 11   | -  | -  |
| nowosądecki .....   | 51   | 63   | 51   | 75   | 4  | 22   | -  | -  |
| nowotarski .....  | 64   | 88   | 46   | 72   | 8  | 28   | -  | -  |
| tatrzański .....  | 35   | 44   | 18   | 28   | 2  | 6  | -  | -  |
| Miasto na prawach powiatu<br><i>City with powiat status</i> |  |  |  |  |  |  |  |  |
| Nowy Sącz .....   | 43   | 50   | 24   | 27   | 8  | 30   | -  | -  |
| <b>Podregion oświęcimski .....</b><br><i>Subregion</i>      | <b>345</b>   | <b>460</b>   | <b>156</b>   | <b>205</b>   | <b>27</b>  | <b>75</b>  | <b>10</b>  | <b>61</b>  |
| Powiaty: <i>Powiats:</i>                                    |  |  |  |  |  |  |  |  |
| chrzanowski .....   | 70   | 94   | 24   | 29   | 3  | 12   | 3  | 22   |
| olkuski .....   | 80   | 102  | 21   | 27   | 4  | 10   | 2  | 10   |
| oświęcimski .....   | 93   | 121  | 43   | 56   | 6  | 17   | -  | -  |
| suski .....   | 39   | 59   | 20   | 27   | 7  | 17   | 1  | 5  |
| wadowicki .....   | 63   | 84   | 48   | 66   | 7  | 19   | 4  | 24   |
| <b>Podregion tarnowski .....</b><br><i>Subregion</i>        | <b>152</b>   | <b>207</b>   | <b>88</b>  | <b>115</b>   | <b>11</b>  | <b>32</b>  | <b>1</b>   | <b>5</b>   |
| Powiaty: <i>Powiats:</i>                                    |  |  |  |  |  |  |  |  |
| brzeski .....   | 29   | 42   | 15   | 20   | 1  | 3  | -  | -  |
| dąbrowski .....   | 15   | 22   | 11   | 15   | -  | -  | -  | -  |
| tarnowski .....   | 51   | 68   | 35   | 48   | 7  | 18   | 1  | 5  |
| Miasto na prawach powiatu<br><i>City with powiat status</i> |  |  |  |  |  |  |  |  |
| Tarnów .....  | 57   | 75   | 27   | 32   | 3  | 11   | -  | -  |

a W wieku 0-24.

a At the age of 0-24.

TABL. 5 (65). INSTYTUCJONALNA PIECZA ZASTĘPCZA<sup>a</sup> W 2012 R.

Stan w dniu 31 XII

INSTITUTIONAL FOSTER CARE<sup>a</sup> IN 2012

As of 31 XII

| WYSZCZEGÓLNIENIE<br>SPECIFICATION                           | Placówki opiekuńczo-wychowawcze<br>Care and education centres |                                 |                               |                    |  |
|---|---|---------------------------------|-------------------------------|--------------------|--|
|   | ogółem<br>total   | w tym<br>of which               |                               |                    | łącznie zadania placówek<br>combining tasks of the centres |
|   |   | socjalizacyjne<br>socialization | interwencyjne<br>intervention | rodzinne<br>family |  |
| <b>WOJEWÓDZTWO</b> ..... a                                  | <b>73</b>   | <b>37</b>                       | <b>6</b>                      | <b>26</b>          | <b>3</b>   |
| <b>VOIVODSHIP</b> b   | <b>1318</b>   | <b>862</b>                      | <b>137</b>                    | <b>204</b>         | <b>98</b>  |
| c   | <b>1235</b>   | <b>822</b>                      | <b>115</b>                    | <b>190</b>         | <b>93</b>  |
| <b>Podregion krakowski</b> ..... a                          | <b>10</b>   | <b>8</b>                        | <b>1</b>                      | <b>1</b>           | -  |
| <i>Subregion</i> b  | <b>221</b>  | <b>195</b>                      | <b>18</b>                     | <b>8</b>           | -  |
| c   | <b>216</b>  | <b>192</b>                      | <b>16</b>                     | <b>8</b>           | -  |
| Powiaty: <i>Powiats:</i>                                    |   |                                 |                               |                    |  |
| bocheński ..... a   | 1   | 1                               | -                             | -                  | -  |
| b   | 28  | 28                              | -                             | -                  | -  |
| c   | 27  | 27                              | -                             | -                  | -  |
| krakowski ..... a   | 5   | 3                               | 1                             | 1                  | -  |
| b   | 94  | 68                              | 18                            | 8                  | -  |
| c   | 98  | 74                              | 16                            | 8                  | -  |
| miechowski ..... a  | 1   | 1                               | -                             | -                  | -  |
| b   | 38  | 38                              | -                             | -                  | -  |
| c   | 37  | 37                              | -                             | -                  | -  |
| myślenicki ..... a  | 1   | 1                               | -                             | -                  | -  |
| b   | 12  | 12                              | -                             | -                  | -  |
| c   | 12  | 12                              | -                             | -                  | -  |
| proszowicki ..... a   | -   | -                               | -                             | -                  | -  |
| b   | -   | -                               | -                             | -                  | -  |
| c   | -   | -                               | -                             | -                  | -  |
| wielicki ..... a  | 2   | 2                               | -                             | -                  | -  |
| b   | 49  | 49                              | -                             | -                  | -  |
| c   | 42  | 42                              | -                             | -                  | -  |
| <b>Podregion m. Kraków</b> ..... a                          | <b>24</b>   | <b>13</b>                       | <b>2</b>                      | <b>8</b>           | <b>1</b>   |
| <i>Subregion</i> b  | <b>459</b>  | <b>310</b>                      | <b>44</b>                     | <b>61</b>          | <b>44</b>  |
| c   | <b>434</b>  | <b>295</b>                      | <b>37</b>                     | <b>59</b>          | <b>43</b>  |
| Miasto na prawach powiatu<br><i>City with powiat status</i> |   |                                 |                               |                    |  |
| Kraków ..... a  | 24  | 13                              | 2                             | 8                  | 1  |
| b   | 459   | 310                             | 44                            | 61                 | 44   |
| c   | 434   | 295                             | 37                            | 59                 | 43   |
| <b>Podregion nowosądecki</b> a                              | <b>18</b>   | <b>8</b>                        | <b>2</b>                      | <b>8</b>           | -  |
| <i>Subregion</i> b  | <b>268</b>  | <b>156</b>                      | <b>45</b>                     | <b>67</b>          | -  |
| c   | <b>250</b>  | <b>151</b>                      | <b>34</b>                     | <b>65</b>          | -  |
| Powiaty: <i>Powiats:</i>                                    |   |                                 |                               |                    |  |
| gorlicki ..... a  | 2   | 1                               | -                             | 1                  | -  |
| b   | 39  | 31                              | -                             | 8                  | -  |
| c   | 41  | 33                              | -                             | 8                  | -  |
| limanowski ..... a  | 2   | 2                               | -                             | -                  | -  |
| b   | 21  | 21                              | -                             | -                  | -  |
| c   | 18  | 18                              | -                             | -                  | -  |
| nowosądecki ..... a   | 4   | 3                               | -                             | 1                  | -  |
| b   | 64  | 56                              | -                             | 8                  | -  |
| c   | 57  | 52                              | -                             | 5                  | -  |
| nowotarski ..... a  | 2   | -                               | -                             | 2                  | -  |
| b   | 19  | -                               | -                             | 19                 | -  |
| c   | 19  | -                               | -                             | 19                 | -  |

a Ponadto działała 1 placówka opiekuńczo-wychowawcza typu specjalistyczno-terapeutycznego.

a Moreover there was 1 care and education centre of specialist therapy type.

TABL. 5 (65). INSTYTUCJONALNA PIECZA ZASTĘPCZA<sup>a</sup> W 2012 R. (dok.)

Stan w dniu 31 XII

INSTITUTIONAL FOSTER CARE<sup>a</sup> IN 2012 (cont.)

As of 31 XII

| WYSZCZEGÓLNIENIE<br>SPECIFICATION                        | Placówki opiekuńczo-wychowawcze<br>Care and education centres |                                 |                               |                    |  |
|--|---|---------------------------------|-------------------------------|--------------------|--|
|  | ogółem<br>total   | w tym of which                  |                               |                    | łącznie zadania placówek<br>combining tasks of the centres |
|  |   | socjalizacyjne<br>socialization | interwencyjne<br>intervention | rodzinne<br>family |  |
| <b>Podregion nowosądecki (dok.)</b><br>Subregion (cont.) |   |                                 |                               |                    |  |
| Powiaty (dok.):<br>Powiats (cont.):                      |   |                                 |                               |                    |  |
| tatrzański ..... a                                       | 2   | 1                               | -                             | 1                  | -  |
| b  | 36  | 28                              | -                             | 8                  | -  |
| c  | 38  | 30                              | -                             | 8                  | -  |
| Miasto na prawach powiatu<br>City with powiat status     |   |                                 |                               |                    |  |
| Nowy Sącz ..... a  | 6   | 1                               | 2                             | 3                  | -  |
| b  | 89  | 20                              | 45                            | 24                 | -  |
| c  | 77  | 18                              | 34                            | 25                 | -  |
| <b>Podregion oświęcimski</b><br>Subregion                | <b>14</b>   | <b>2</b>                        | <b>-</b>                      | <b>9</b>           | <b>2</b>   |
| a  | 14  | 2                               | -                             | 9                  | 2  |
| b  | 197   | 58                              | -                             | 68                 | 54   |
| c  | 173   | 50                              | -                             | 58                 | 50   |
| Powiaty: Powiats:  |   |                                 |                               |                    |  |
| chrzanowski ..... a                                      | 3   | 1                               | -                             | 2                  | -  |
| b  | 44  | 28                              | -                             | 16                 | -  |
| c  | 41  | 26                              | -                             | 15                 | -  |
| olkuski ..... a  | 2   | -                               | -                             | -                  | 1  |
| b  | 47  | -                               | -                             | -                  | 30   |
| c  | 42  | -                               | -                             | -                  | 27   |
| oświęcimski ..... a                                      | 7   | 1                               | -                             | 6                  | -  |
| b  | 74  | 30                              | -                             | 44                 | -  |
| c  | 59  | 24                              | -                             | 35                 | -  |
| suski ..... a  | 1   | -                               | -                             | 1                  | -  |
| b  | 8   | -                               | -                             | 8                  | -  |
| c  | 8   | -                               | -                             | 8                  | -  |
| wadowicki ..... a  | 1   | -                               | -                             | -                  | 1  |
| b  | 24  | -                               | -                             | -                  | 24   |
| c  | 23  | -                               | -                             | -                  | 23   |
| <b>Podregion tarnowski</b> ..... a                       | <b>7</b>  | <b>6</b>                        | <b>1</b>                      | <b>-</b>           | <b>-</b>   |
| Subregion  | <b>173</b>  | <b>143</b>                      | <b>30</b>                     | <b>-</b>           | <b>-</b>   |
| b  | 162   | 134                             | 28                            | -                  | -  |
| c  |   |                                 |                               |                    |  |
| Powiaty: Powiats:  |   |                                 |                               |                    |  |
| brzeski ..... a  | 1   | 1                               | -                             | -                  | -  |
| b  | 30  | 30                              | -                             | -                  | -  |
| c  | 30  | 30                              | -                             | -                  | -  |
| dąbrowski ..... a  | 1   | 1                               | -                             | -                  | -  |
| b  | 27  | 27                              | -                             | -                  | -  |
| c  | 29  | 29                              | -                             | -                  | -  |
| tarnowski ..... a  | 1   | 1                               | -                             | -                  | -  |
| b  | 26  | 26                              | -                             | -                  | -  |
| c  | 28  | 28                              | -                             | -                  | -  |
| Miasto na prawach powiatu<br>City with powiat status     |   |                                 |                               |                    |  |
| Tarnów ..... a   | 4   | 3                               | 1                             | -                  | -  |
| b  | 90  | 60                              | 30                            | -                  | -  |
| c  | 75  | 47                              | 28                            | -                  | -  |

a Ponadto działała 1 placówka opiekuńczo-wychowawcza typu specjalistyczno-terapeutycznego.

a Moreover there was 1 care and education centre of specialist therapy type.

TABL. 6 (66). POMOC SPOŁECZNA STACJONARNA W 2012 R.

Stan w dniu 31 XII

STATIONARY SOCIAL WELFARE IN 2012

As of 31 XII

| WYSZCZEGÓLNIENIE<br>SPECIFICATION                           | Domy i zakłady (bez filii)<br>Homes and facilities<br>(excluding branches) | Miejsca<br>(łącznie z filiami)<br>Places<br>(including branches) | Mieszkańcy<br>(łącznie z filiami)<br>Residents<br>(including branches) |
|---|--|--|--|
| <b>WOJEWÓDZTWO .....</b>                                    | <b>150</b>   | <b>9428</b>  | <b>9094</b>  |
| <b>VOIVODSHIP</b>   |  |  |  |
| <b>Podregion krakowski .....</b>                            | <b>31</b>  | <b>2119</b>  | <b>2046</b>  |
| <i>Subregion</i>  |  |  |  |
| Powiaty: <i>Powiats:</i>                                    |  |  |  |
| bocheński .....   | 1  | 133  | 133  |
| krakowski .....   | 11   | 881  | 879  |
| miechowski .....  | 6  | 371  | 369  |
| myślenicki .....  | 6  | 409  | 342  |
| proszowicki .....   | 2  | 175  | 174  |
| wielicki .....  | 5  | 150  | 149  |
| <b>Podregion m. Kraków .....</b>                            | <b>30</b>  | <b>2651</b>  | <b>2539</b>  |
| <i>Subregion</i>  |  |  |  |
| Miasto na prawach powiatu<br><i>City with powiat status</i> |  |  |  |
| Kraków .....  | 30   | 2651   | 2539   |
| <b>Podregion nowosądecki .....</b>                          | <b>32</b>  | <b>1779</b>  | <b>1736</b>  |
| <i>Subregion</i>  |  |  |  |
| Powiaty: <i>Powiats:</i>                                    |  |  |  |
| gorlicki .....  | 5  | 307  | 305  |
| limanowski .....  | 6  | 215  | 208  |
| nowosądecki .....   | 7  | 401  | 391  |
| nowotarski .....  | 5  | 173  | 172  |
| tatrzański .....  | 5  | 230  | 210  |
| Miasto na prawach powiatu<br><i>City with powiat status</i> |  |  |  |
| Nowy Sącz .....   | 4  | 453  | 450  |
| <b>Podregion oświęcimski .....</b>                          | <b>30</b>  | <b>1532</b>  | <b>1495</b>  |
| <i>Subregion</i>  |  |  |  |
| Powiaty: <i>Powiats:</i>                                    |  |  |  |
| chrzanowski .....   | 6  | 225  | 224  |
| olkuski .....   | 4  | 227  | 224  |
| oświęcimski .....   | 6  | 383  | 379  |
| suski .....   | 4  | 197  | 192  |
| wadowicki .....   | 10   | 500  | 476  |
| <b>Podregion tarnowski .....</b>                            | <b>27</b>  | <b>1347</b>  | <b>1278</b>  |
| <i>Subregion</i>  |  |  |  |
| Powiaty: <i>Powiats:</i>                                    |  |  |  |
| brzeski .....   | 4  | 91   | 77   |
| dąbrowski .....   | 2  | 102  | 96   |
| tarnowski .....   | 11   | 614  | 614  |
| Miasto na prawach powiatu<br><i>City with powiat status</i> |  |  |  |
| Tarnów .....  | 10   | 540  | 491  |

TABL. 7 (67). ŚWIADCZENIA POMOCY SPOŁECZNEJ<sup>a</sup> W 2012 R.  
SOCIAL WELFARE BENEFITS<sup>a</sup> IN 2012

| WYSZCZEGÓLNIENIE<br>SPECIFICATION                           | Udzielone świadczenia <i>Benefits granted</i> |  |  |                                    | na 1<br>mieszkańcw zł<br><i>per capita in zł</i> |
|---|---|--|--|------------------------------------|--|
|   | ogółem<br><i>total</i>                        | zrealizowane przez <i>realized by</i>  |  |                                    |  |
|   |   | Powiatowe<br>Centra Pomocy<br>Rodzinie<br><i>Powiat Centres<br/>for Family<br/>Support</i> | Gminy<br><i>Gminas</i>                   |                                    |  |
|   |   |  | zadania zlecone<br><i>assigned tasks</i> | zadania własne<br><i>own tasks</i> |  |
| w tys. zł <i>in thous. zł</i>                               |   |  |  |                                    |  |
| <b>WOJEWÓDZTWO</b> .....                                    | <b>193271,6</b>                               | <b>578,6</b>   | <b>5136,0</b>                            | <b>187557,0</b>                    | <b>57,7</b>                                      |
| <b>VOIVODSHIP</b>   |   |  |  |                                    |  |
| <b>Podregion krakowski</b> ....                             | <b>31540,4</b>                                | <b>34,2</b>  | <b>391,9</b>                             | <b>31114,3</b>                     | <b>14,2</b>                                      |
| <i>Subregion</i>  |   |  |  |                                    |  |
| <i>Powiaty: Powiats:</i>                                    |   |  |  |                                    |  |
| bocheński .....   | 5022,1  | 7,9  | 2,3                                      | 5011,9                             | 48,3   |
| krakowski .....   | 9853,6  | 18,9   | 68,9                                     | 9765,8                             | 37,4   |
| miechowski .....  | 2685,1  | 7,4  | 79,3                                     | 2598,3                             | 53,5   |
| myślenicki .....  | 6076,2  | 0,0  | 8,0                                      | 6068,2                             | 49,4   |
| proszowicki .....   | 1859,7  | 0,0  | 4,4                                      | 1855,4                             | 42,3   |
| wielicki .....  | 6043,7  | 0,0  | 229,0                                    | 5814,7                             | 52,1   |
| <b>Podregion m. Kraków</b> ....                             | <b>53109,3</b>                                | <b>273,0</b>   | <b>2547,5</b>                            | <b>50288,9</b>                     | <b>70,0</b>                                      |
| <i>Subregion</i>  |   |  |  |                                    |  |
| Miasto na prawach powiatu<br><i>City with powiat status</i> |   |  |  |                                    |  |
| Kraków .....  | 53109,3                                       | 273,0  | 2547,5                                   | 50288,9                            | 70,0   |
| <b>Podregion nowosądecki</b> ..                             | <b>52599,7</b>                                | <b>109,5</b>   | <b>1440,8</b>                            | <b>51049,5</b>                     | <b>74,8</b>                                      |
| <i>Subregion</i>  |   |  |  |                                    |  |
| <i>Powiaty: Powiats:</i>                                    |   |  |  |                                    |  |
| gorlicki .....  | 8860,4  | 15,9   | 334,2                                    | 8510,3                             | 81,1   |
| limanowski .....  | 8705,1  | 15,6   | 293,3                                    | 8396,3                             | 68,2   |
| nowosądecki .....   | 16372,2                                       | 14,7   | 544,6                                    | 15813,0                            | 78,2   |
| nowotarski .....  | 6908,0  | 14,1   | 35,7                                     | 6858,2                             | 36,6   |
| tatrzański .....  | 3162,1  | 0,0  | 0,0                                      | 3162,1                             | 46,7   |
| Miasto na prawach powiatu<br><i>City with powiat status</i> |   |  |  |                                    |  |
| Nowy Sącz .....   | 8591,8  | 49,2   | 232,9                                    | 8309,7                             | 102,0  |
| <b>Podregion oświęcimski</b> ..                             | <b>31412,6</b>                                | <b>102,4</b>   | <b>352,5</b>                             | <b>30957,8</b>                     | <b>49,1</b>                                      |
| <i>Subregion</i>  |   |  |  |                                    |  |
| <i>Powiaty: Powiats:</i>                                    |   |  |  |                                    |  |
| chrzanowski .....   | 7958,0  | 16,7   | 250,0                                    | 7691,4                             | 62,3   |
| olkuski .....   | 6143,0  | 31,8   | 12,9                                     | 6098,4                             | 53,6   |
| oświęcimski .....   | 7462,9  | 35,2   | 86,0                                     | 7341,8                             | 48,1   |
| suski .....   | 4339,1  | 12,9   | 0,0                                      | 4326,1                             | 51,6   |
| wadowicki .....   | 5509,6  | 5,8  | 3,7                                      | 5500,1                             | 34,8   |
| <b>Podregion tarnowski</b> ....                             | <b>24609,5</b>                                | <b>59,5</b>  | <b>403,5</b>                             | <b>24146,6</b>                     | <b>70,2</b>                                      |
| <i>Subregion</i>  |   |  |  |                                    |  |
| <i>Powiaty: Powiats:</i>                                    |   |  |  |                                    |  |
| brzeski .....   | 3991,1  | 7,9  | 69,4                                     | 3913,8                             | 43,1   |
| dąbrowski .....   | 3168,0  | 5,4  | 87,3                                     | 3075,3                             | 53,3   |
| tarnowski .....   | 9843,3  | 0,0  | 122,0                                    | 9721,3                             | 49,6   |
| Miasto na prawach powiatu<br><i>City with powiat status</i> |   |  |  |                                    |  |
| Tarnów .....  | 7607,1  | 46,1   | 124,7                                    | 7436,2                             | 67,2   |

<sup>a</sup> Realizowane przez Gminne Ośrodki Pomocy Społecznej i Powiatowe Centra Pomocy Rodzinie bez pomocy GOPS w formie odpłatności za pobyt w domach pomocy społecznej.

Ź r ó d ł o: dane administracyjne Ministerstwa Pracy i Polityki Społecznej.

<sup>a</sup> Realized by Gmina Social Assistance Centres and Powiat Centres for Family Support excluding assistance of GSAC in form of payments for residence in social welfare homes.

S o u r c e: administrative data of the Ministry of Labour and Social Policy.



## DZIAŁ IX

### KULTURA. TURYSTYKA. SPORT

#### Uwagi ogólne

##### Kultura

1. Do **księgozbioru** bibliotek publicznych zaliczono książki i broszury oraz gazety i czasopiśma.

Za **czytelnika** uważa się osobę, która w ciągu roku sprawozdawczego została zarejestrowana w bibliotece i dokonała co najmniej jednego wypożyczenia.

2. W muzeach jako **muzealia** wykazano rzeczy ruchome i nieruchomości wpisane do inwentarza muzealiów.

3. Informacje o kinach dotyczą działalności kin ogólnie dostępnych, tj. powołanych do publicznego udostępniania filmów w formie projekcji na seansach filmowych, bez względu na rodzaj stosowanego nośnika filmu (taśma światłoczuła, taśma magnetyczna eksploatowana w technice wideo, nośnik cyfrowy).

Wśród kin stałych wyróżnia się: minipleksy - posiadające od 3 do 7 sal i multipleksy - posiadające 8 sal i więcej.

##### Turystyka

1. **Termin turystyka** - zgodnie z Rozporządzeniem Parlamentu Europejskiego i Rady (UE) Nr 692/2011 obowiązującym od 2012 r., oznacza czynności odwiedzających, którzy podejmują podróż do głównego miejsca docelowego położonego poza ich zwykłym otoczeniem, na okres krótszy niż rok, w dowolnym głównym celu, w tym w celu służbowym, wypoczynkowym lub innym celu osobistym, innym niż zatrudnienie przez podmiot miejscowy dla odwiedzanego miejsca.

2. **Baza noclegowa turystyki** dotyczy turystycznych obiektów noclegowych, tj. obejmuje obiekty hotelowe i pozostałe obiekty; od 2012 r. dane dotyczą obiektów noclegowych posiadających 10 i więcej miejsc noclegowych, a także obejmują pokoje gościnne i kwatery agroturystyczne.

3. W informacjach o obiektach i miejscach noclegowych turystyki nie uwzględnia się obiektów i miejsc w obiektach przejściowo nieczynnych z powodu przebudowy, remontu, itp.

## CHAPTER IX

### CULTURE. TOURISM. SPORT

#### General notes

##### Culture

1. Books and pamphlets as well as newspapers and magazines constitute **the collection** of public libraries.

**A borrower** is a person who in the course of a reporting year was registered at a library and checked out at least one item.

2. Movable subjects and real estate registered in exhibit inventory are presented as **exhibits** in museums.

3. Information regarding cinemas concerns the activity of public cinemas, i.e., established for the purpose of public film screenings, regardless of the film carrier used (light-sensitive, magnetic tape and digital).

Among fixed cinemas one can distinguish miniplexes - equipped with 3 to 7 screens and multiplexes - equipped with 8 screens and more.

##### Tourism

1. **Tourism**, in accordance with the Regulation (EU) No. 692/2011 of the European Parliament and of the Council in force since 2012, means the activity of visitors taking a trip to a main destination outside their usual environment, for less than a year, for any main purpose, including business, leisure or other personal purpose, other than to be employed by a resident entity in the place visited.

2. **Tourists accommodation facilities** include tourist accommodation establishments, i.e. hotels and similar establishments and other facilities; since 2012 data concern establishments possessing 10 and more places as well as include rooms for rent and agrotourism lodgings.

3. Facilities and places temporarily unavailable due to expansion, renovation, etc., are not included in data regarding facilities and the number of bed places for tourists.

## Sport

1. Począwszy od 2002 r. informacje o organizacjach kultury fizycznej i klubach sportowych opracowywane są na podstawie badania cyklicznego przeprowadzanego co dwa lata.

2. Dane o **klubach sportowych** dotyczą głównie sportu, w tym sportu wyczynowego.

3. W kategorii **ćwiczących** jedna osoba może być wykazywana wielokrotnie, jeśli uprawia kilka dyscyplin sportu. W zależności od wieku osoby ćwiczące zaliczane są do kategorii juniorów lub seniorów; dla poszczególnych dyscyplin sportowych stosuje się różne granice wieku.

4. W kategorii **trenerów i instruktorów sportowych**, jedna osoba może być wykazywana wielokrotnie, jeśli prowadzi zajęcia w kilku dyscyplinach sportu.

## Sport

1. *Since 2002 information on physical education organizations and sports clubs has been compiled on the basis of periodic surveys conducted every two years.*

2. *Data regarding **sports clubs** mainly concern sports, including record-seeking sports.*

3. *In the category of **persons practising sports**, one person may be indicated more than once depending upon the number of disciplines practised. Persons practising sports are classified as either juniors or seniors, depending on age; various age groups are applied for individual disciplines.*

4. *In the category **coaches and sports instructors**, one person may be indicated more than once depending upon the number of sports disciplines taught.*

TABL. 1 (68). BIBLIOTEKI PUBLICZNE W 2012 R.  
PUBLIC LIBRARIES IN 2012

| WYSZCZEGÓLNIENIE<br>SPECIFICATION              | Placówki biblioteczne <sup>ab</sup><br>Library institutions <sup>ab</sup> |   | Księgozbiór <sup>a</sup><br>w tys.<br>woluminów<br>Collection <sup>a</sup><br>in thous.<br>volumes | Czytelnicy <sup>b</sup><br>Borrowers <sup>b</sup> | Wypożyczenia<br>w woluminach <sup>bc</sup><br>Loans in volumes <sup>bc</sup> |                                      | Liczba<br>ludności na<br>1 placówkę<br>bibliote-<br>czną <sup>ab</sup><br>Number of<br>population<br>per library<br>institution <sup>ab</sup> |
|--|---|---|--|---|--|--------------------------------------|---|
|  | ogółem<br>total   | w tym<br>biblioteki<br>i filie<br>of which<br>libraries and<br>branches |  |   | w tys.<br>in thous.  | na 1 czy-<br>telnika<br>per borrower |   |
| <b>WOJEWÓDZTWO .....<br/>VOIVODSHIP</b>        | <b>791</b>  | <b>744</b>  | <b>10882,2</b>   | <b>666230</b>                                     | <b>10749,7</b>   | <b>16,1</b>                          | <b>4240</b>   |
| <b>Podregion krakowski .....<br/>Subregion</b> | <b>186</b>  | <b>166</b>  | <b>1957,7</b>  | <b>102115</b>                                     | <b>1695,2</b>  | <b>16,6</b>                          | <b>3781</b>   |
| POWIAT BOCHEŃSKI .....                         | 40  | 37  | 408,8  | 21107   | 352,6  | 16,7                                 | 2610  |
| Gminy miejskie:<br>Urban gminas:               |   |   |  |   |  |                                      |   |
| Bochnia .....                                  | 7   | 7   | 144,1  | 10019   | 147,8  | 14,8                                 | 4329  |
| Gminy miejsko-wiejskie:<br>Urban-rural gminas: |   |   |  |   |  |                                      |   |
| Nowy Wiśnicz .....                             | 3   | 3   | 33,1   | 1730  | 27,0   | 15,6                                 | 4486  |
| Gminy wiejskie:<br>Rural gminas:               |   |   |  |   |  |                                      |   |
| Bochnia .....                                  | 10  | 8   | 65,8   | 1832  | 27,9   | 15,3                                 | 1909  |
| Drwinia .....                                  | 3   | 3   | 26,6   | 995   | 16,1   | 16,2                                 | 2180  |
| Lipnica Murowana .....                         | 2   | 2   | 18,8   | 801   | 12,8   | 16,0                                 | 2777  |
| Łapanów .....                                  | 4   | 4   | 37,6   | 1891  | 38,8   | 20,5                                 | 1943  |
| Rzezawa .....                                  | 5   | 4   | 34,8   | 1318  | 29,2   | 22,1                                 | 2214  |
| Trzciana .....                                 | 4   | 4   | 32,2   | 1519  | 28,5   | 18,7                                 | 1338  |
| Żegocina .....                                 | 2   | 2   | 15,8   | 1002  | 24,4   | 24,4                                 | 2632  |
| POWIAT KRAKOWSKI .....                         | 76  | 63  | 689,4  | 32047   | 548,3  | 17,1                                 | 3482  |
| Gminy miejsko-wiejskie:<br>Urban-rural gminas: |   |   |  |   |  |                                      |   |
| Krzyszowice .....                              | 10  | 9   | 129,3  | 6604  | 183,0  | 27,7                                 | 3247  |
| Skąpa .....                                    | 3   | 3   | 33,8   | 1498  | 22,4   | 14,9                                 | 3426  |
| Skawina .....                                  | 18  | 8   | 79,4   | 4328  | 69,8   | 16,1                                 | 2389  |
| Słomniki .....                                 | 4   | 4   | 46,7   | 1549  | 28,5   | 18,4                                 | 3448  |
| Świątniki Górne .....                          | 2   | 2   | 22,0   | 1013  | 10,7   | 10,6                                 | 4759  |
| Gminy wiejskie:<br>Rural gminas:               |   |   |  |   |  |                                      |   |
| Czernichów .....                               | 5   | 5   | 61,6   | 1951  | 33,0   | 16,9                                 | 2777  |
| Igolomia-Wawrzeńczyce                          | 3   | 3   | 20,7   | 828   | 8,7  | 10,5                                 | 2584  |
| Iwanowice .....                                | 4   | 3   | 33,6   | 663   | 8,7  | 13,1                                 | 2186  |
| Jerzmanowice-Przegonia                         | 4   | 4   | 39,4   | 1466  | 15,1   | 10,3                                 | 2671  |
| Kocmyrzów-Luborzyca ...                        | 3   | 3   | 23,3   | 880   | 15,6   | 17,7                                 | 4845  |
| Liszki .....                                   | 3   | 3   | 28,2   | 1200  | 17,1   | 14,2                                 | 5488  |
| Michałowice .....                              | 3   | 3   | 29,9   | 1471  | 20,9   | 14,2                                 | 3179  |
| Mogilany .....                                 | 2   | 2   | 17,2   | 1129  | 12,2   | 10,8                                 | 6456  |
| Sułoszowa .....                                | 2   | 2   | 21,2   | 812   | 8,0  | 9,9                                  | 2915  |

a Stan w dniu 31 XII. b Łącznie z punktami bibliotecznymi. c Bez wypożyczeń międzybibliotecznych.

a As of 31 XII. b Including library service points. c Excluding interlibrary lending.

TABL. 1 (68). BIBLIOTEKI PUBLICZNE W 2012 R. (cd.)  
PUBLIC LIBRARIES IN 2012 (cont.)

| WYSZCZEGÓLNIENIE<br>SPECIFICATION               | Placówki biblioteczne <sup>ab</sup><br>Library institutions <sup>ab</sup> |   | Księgozbiór <sup>a</sup><br>w tys.<br>woluminów<br>Collection <sup>a</sup><br>in thous.<br>volumes | Czytelnicy <sup>b</sup><br>Borrowers <sup>b</sup> | Wypożyczenia<br>w woluminach <sup>bc</sup><br>Loans in volumes <sup>bc</sup> |                                      | Liczba<br>ludności na<br>1 placówkę<br>bibliote-<br>czną <sup>ab</sup><br>Number of<br>population<br>per library<br>institution <sup>ab</sup> |
|---|---|---|--|---|--|--------------------------------------|---|
|   | ogółem<br>total   | w tym<br>biblioteki<br>i filie<br>of which<br>libraries and<br>branches |  |   | w tys.<br>in thous.  | na 1 czy-<br>telnika<br>per borrower |   |
| POWIAT KRAKOWSKI (dok.)                         |   |   |  |   |  |                                      |   |
| Gminy wiejskie (dok.):<br>Rural gminas (cont.): |   |   |  |   |  |                                      |   |
| Wielka Wieś .....                               | 3   | 2   | 16,3   | 1334  | 17,1   | 12,8                                 | 3585  |
| Zabierzów .....                                 | 4   | 4   | 45,7   | 2551  | 45,0   | 17,6                                 | 6200  |
| Zielonki .....                                  | 3   | 3   | 41,2   | 2770  | 32,7   | 11,8                                 | 6559  |
| POWIAT MIECHOWSKI ...                           | 16  | 13  | 197,0  | 7116  | 114,8  | 16,1                                 | 3132  |
| Gminy miejsko-wiejskie:<br>Urban-rural gminas:  |   |   |  |   |  |                                      |   |
| Miechów .....                                   | 7   | 4   | 84,9   | 3963  | 57,5   | 14,5                                 | 2849  |
| Gminy wiejskie:<br>Rural gminas:                |   |   |  |   |  |                                      |   |
| Charsznica .....                                | 1   | 1   | 18,3   | 594   | 17,3   | 29,2                                 | 7692  |
| Gołcza .....                                    | 2   | 2   | 27,5   | 970   | 13,6   | 14,0                                 | 3110  |
| Kozłów .....                                    | 3   | 3   | 22,4   | 346   | 6,1  | 17,8                                 | 1585  |
| Książ Wielki .....                              | 1   | 1   | 15,8   | 502   | 10,4   | 20,7                                 | 5286  |
| Raclawice .....                                 | 1   | 1   | 12,7   | 401   | 4,3  | 10,8                                 | 2485  |
| Staboszów .....                                 | 1   | 1   | 15,4   | 340   | 5,5  | 16,3                                 | 3731  |
| POWIAT MYŚLENICKI ...                           | 23  | 22  | 263,6  | 17375   | 276,4  | 15,9                                 | 5362  |
| Gminy miejsko-wiejskie:<br>Urban-rural gminas:  |   |   |  |   |  |                                      |   |
| Dobczyce .....                                  | 1   | 1   | 26,3   | 1962  | 27,0   | 13,7                                 | 14998   |
| Myślenice .....                                 | 5   | 5   | 80,5   | 7392  | 111,5  | 15,1                                 | 8566  |
| Sułkowice .....                                 | 4   | 3   | 29,1   | 1805  | 36,9   | 20,4                                 | 3638  |
| Gminy wiejskie:<br>Rural gminas:                |   |   |  |   |  |                                      |   |
| Lubień .....                                    | 4   | 4   | 39,6   | 1309  | 16,6   | 12,7                                 | 2465  |
| Pcim .....                                      | 3   | 3   | 28,9   | 1610  | 37,1   | 23,0                                 | 3615  |
| Raciechowice .....                              | 1   | 1   | 9,6  | 511   | 4,4  | 8,6                                  | 6117  |
| Siepraw .....                                   | 2   | 2   | 19,5   | 863   | 12,4   | 14,3                                 | 4195  |
| Tokarnia .....                                  | 1   | 1   | 11,7   | 774   | 11,2   | 14,5                                 | 8579  |
| Wiśniowa .....                                  | 2   | 2   | 18,6   | 1149  | 19,3   | 16,8                                 | 3579  |
| POWIAT PROSZOWICKI .                            | 11  | 11  | 114,8  | 5513  | 66,6   | 12,1                                 | 3995  |
| Gminy miejsko-wiejskie:<br>Urban-rural gminas:  |   |   |  |   |  |                                      |   |
| Nowe Brzesko .....                              | 1   | 1   | 9,8  | 608   | 10,1   | 16,6                                 | 5830  |
| Proszowice .....                                | 4   | 4   | 44,8   | 2537  | 29,6   | 11,6                                 | 4116  |
| Gminy wiejskie:<br>Rural gminas:                |   |   |  |   |  |                                      |   |
| Koniusza .....                                  | 2   | 2   | 21,5   | 903   | 11,4   | 12,6                                 | 4412  |
| Koszyce .....                                   | 1   | 1   | 11,3   | 560   | 6,2  | 11,1                                 | 5711  |
| Pałecznicza .....                               | 1   | 1   | 9,7  | 490   | 4,1  | 8,4                                  | 3656  |
| Radziemice .....                                | 2   | 2   | 17,6   | 415   | 5,3  | 12,7                                 | 1731  |

a Stan w dniu 31 XII. b Łącznie z punktami bibliotecznymi. c Bez wypożyczeń międzybibliotecznych.

a As of 31 XII. b Including library service points. c Excluding interlibrary lending.

TABL. 1 (68). **BIBLIOTEKI PUBLICZNE W 2012 R. (cd.)**  
*PUBLIC LIBRARIES IN 2012 (cont.)*

| WYSZCZEGÓLNIENIE<br>SPECIFICATION                    | Placówki biblioteczne <sup>ab</sup><br>Library institutions <sup>ab</sup> |   | Księgozbiór <sup>a</sup><br>w tys.<br>woluminów<br>Collection <sup>a</sup><br>in thous.<br>volumes | Czytelnicy <sup>b</sup><br>Borrowers <sup>b</sup> | Wypożyczenia<br>w woluminach <sup>bc</sup><br>Loans in volumes <sup>bc</sup> |                                      | Liczba<br>ludności na<br>1 placówkę<br>bibliote-<br>czną <sup>ab</sup><br>Number of<br>population<br>per library<br>institution <sup>ab</sup> |
|--|---|---|--|---|--|--------------------------------------|---|
|  | ogółem<br>total   | w tym<br>biblioteki<br>i filie<br>of which<br>libraries and<br>branches |  |   | w tys.<br>in thous.  | na 1 czy-<br>telnika<br>per borrower |   |
| POWIAT WIELICKI .....                                | 20  | 20  | 284,0  | 18957   | 336,5  | 17,7                                 | 5840  |
| Gminy miejsko-wiejskie:<br>Urban-rural gminas:       |   |   |  |   |  |                                      |   |
| Niepolomice .....                                    | 5   | 5   | 77,9   | 6192  | 126,7  | 20,5                                 | 5011  |
| Wieliczka .....                                      | 9   | 9   | 129,7  | 8462  | 134,9  | 15,9                                 | 6044  |
| Gminy wiejskie:<br>Rural gminas:                     |   |   |  |   |  |                                      |   |
| Biskupice .....                                      | 1   | 1   | 12,5   | 642   | 13,1   | 20,4                                 | 9479  |
| Gdów .....   | 2   | 2   | 30,2   | 1859  | 29,6   | 15,9                                 | 8689  |
| Kłaj .....   | 3   | 3   | 33,8   | 1802  | 32,2   | 17,9                                 | 3498  |
| <b>Podregion m. Kraków ....</b><br>Subregion         | <b>80</b>   | <b>71</b>   | <b>1795,4</b>  | <b>218578</b>                                     | <b>3003,3</b>  | <b>13,7</b>                          | <b>9479</b>   |
| Miasto na prawach powiatu<br>City with powiat status |   |   |  |   |  |                                      |   |
| Kraków .....   | 80  | 71  | 1795,4   | 218578  | 3003,3   | 13,7                                 | 9479  |
| <b>Podregion nowosądecki</b><br>Subregion            | <b>217</b>  | <b>213</b>  | <b>2814,3</b>  | <b>136219</b>                                     | <b>2252,1</b>  | <b>16,5</b>                          | <b>3634</b>   |
| POWIAT GORLIICKI .....                               | 32  | 31  | 340,8  | 20122   | 349,7  | 17,4                                 | 3415  |
| Gminy miejskie:<br>Urban gminas:                     |   |   |  |   |  |                                      |   |
| Gorlice .....  | 4   | 4   | 96,3   | 9461  | 114,6  | 12,1                                 | 7139  |
| Gminy miejsko-wiejskie:<br>Urban-rural gminas:       |   |   |  |   |  |                                      |   |
| Biecz .....  | 5   | 5   | 57,2   | 3080  | 80,1   | 26,0                                 | 3410  |
| Bobowa .....   | 3   | 3   | 27,5   | 2194  | 29,6   | 13,5                                 | 3188  |
| Gminy wiejskie:<br>Rural gminas:                     |   |   |  |   |  |                                      |   |
| Gorlice .....  | 5   | 4   | 33,8   | 1318  | 32,3   | 24,5                                 | 3409  |
| Lipinki .....  | 3   | 3   | 17,7   | 409   | 7,9  | 19,3                                 | 2267  |
| Łużna .....  | 3   | 3   | 28,0   | 1011  | 21,2   | 21,0                                 | 2796  |
| Moszczenica .....                                    | 2   | 2   | 16,7   | 705   | 15,2   | 21,6                                 | 2443  |
| Ropa .....   | 2   | 2   | 18,9   | 640   | 11,4   | 17,7                                 | 2668  |
| Sękowa .....   | 1   | 1   | 19,5   | 325   | 15,9   | 49,1                                 | 4921  |
| Uście Gorlickie .....                                | 4   | 4   | 25,1   | 979   | 21,5   | 21,9                                 | 1680  |
| POWIAT LIMANOWSKI ...                                | 40  | 37  | 497,6  | 22434   | 330,9  | 14,7                                 | 3201  |
| Gminy miejskie:<br>Urban gminas:                     |   |   |  |   |  |                                      |   |
| Limanowa .....                                       | 2   | 2   | 82,4   | 7844  | 88,4   | 11,3                                 | 7566  |
| Mszana Dolna .....                                   | 1   | 1   | 42,7   | 2507  | 30,7   | 12,2                                 | 7876  |
| Gminy wiejskie:<br>Rural gminas:                     |   |   |  |   |  |                                      |   |
| Dobra .....  | 3   | 3   | 30,2   | 1078  | 18,4   | 17,1                                 | 3242  |
| Jodłownik .....                                      | 5   | 5   | 49,1   | 1074  | 14,4   | 13,4                                 | 1677  |
| Kamienica .....                                      | 3   | 3   | 35,8   | 1298  | 15,7   | 12,1                                 | 2571  |

a Stan w dniu 31 XII. b Łącznie z punktami bibliotecznymi. c Bez wypożyczeń międzybibliotecznych.

a As of 31 XII. b Including library service points. c Excluding interlibrary lending.

TABL. 1 (68). BIBLIOTEKI PUBLICZNE W 2012 R. (cd.)  
PUBLIC LIBRARIES IN 2012 (cont.)

| WYSZCZEGÓLNIENIE<br>SPECIFICATION               | Placówki biblioteczne <sup>ab</sup><br>Library institutions <sup>ab</sup> |   | Księgozbiór <sup>a</sup><br>w tys.<br>woluminów<br>Collection <sup>a</sup><br>in thous.<br>volumes | Czytelnicy <sup>b</sup><br>Borrowers <sup>b</sup> | Wypożyczenia<br>w woluminach <sup>bc</sup><br>Loans in volumes <sup>bc</sup> |                                      | Liczba<br>ludności na<br>1 placówkę<br>bibliote-<br>czną <sup>ab</sup><br>Number of<br>population<br>per library<br>institution <sup>ab</sup> |
|---|---|---|--|---|--|--------------------------------------|---|
|   | ogółem<br>total   | w tym<br>biblioteki<br>i filie<br>of which<br>libraries and<br>branches |  |   | w tys.<br>in thous.  | na 1 czy-<br>telnika<br>per borrower |   |
| POWIAT LIMANOWSKI (dok.)                        |   |   |  |   |  |                                      |   |
| Gminy wiejskie (dok.):<br>Rural gminas (cont.): |   |   |  |   |  |                                      |   |
| Laskowa .....                                   | 2   | 2   | 30,3   | 1053  | 28,6   | 27,1                                 | 3926  |
| Limanowa .....                                  | 8   | 8   | 73,0   | 1634  | 36,1   | 22,1                                 | 3041  |
| Łukowica .....                                  | 5   | 2   | 31,8   | 1274  | 24,5   | 19,2                                 | 1952  |
| Mszana Dolna .....                              | 8   | 8   | 68,2   | 2209  | 36,1   | 16,3                                 | 2155  |
| Niedźwiedz .....                                | 1   | 1   | 18,2   | 516   | 7,9  | 15,4                                 | 7167  |
| Stopnice .....                                  | 1   | 1   | 14,7   | 832   | 12,3   | 14,8                                 | 6404  |
| Tymbark .....                                   | 1   | 1   | 21,3   | 1115  | 17,8   | 15,9                                 | 6462  |
| POWIAT NOWOSADECKI                              | 62  | 62  | 747,5  | 31323   | 616,2  | 19,7                                 | 3387  |
| Gminy miejskie:<br>Urban gminas:                |   |   |  |   |  |                                      |   |
| Grybów .....                                    | 1   | 1   | 42,1   | 1881  | 39,8   | 21,2                                 | 6175  |
| Gminy miejsko-wiejskie:<br>Urban-rural gminas:  |   |   |  |   |  |                                      |   |
| Krynica-Zdrój .....                             | 5   | 5   | 82,5   | 5700  | 156,0  | 27,4                                 | 3396  |
| Muszyna .....                                   | 4   | 4   | 79,8   | 2638  | 46,2   | 17,5                                 | 2942  |
| Piwniczna-Zdrój .....                           | 2   | 2   | 37,5   | 1434  | 23,8   | 16,6                                 | 5344  |
| Stary Sącz .....                                | 5   | 5   | 94,5   | 4020  | 71,4   | 17,8                                 | 4664  |
| Gminy wiejskie:<br>Rural gminas:                |   |   |  |   |  |                                      |   |
| Chelmiec .....                                  | 8   | 8   | 76,4   | 2654  | 33,1   | 12,5                                 | 3362  |
| Gródek nad Dunajcem ...                         | 2   | 2   | 17,7   | 944   | 9,9  | 10,5                                 | 4582  |
| Grybów .....                                    | 10  | 10  | 77,3   | 2626  | 47,7   | 18,2                                 | 2422  |
| Kamionka Wielka .....                           | 2   | 2   | 27,1   | 1193  | 29,0   | 24,3                                 | 4965  |
| Korzenna .....                                  | 7   | 7   | 43,5   | 1679  | 25,1   | 15,0                                 | 2003  |
| Łabowa .....                                    | 2   | 2   | 21,9   | 1188  | 19,5   | 16,4                                 | 2856  |
| Łącko .....                                     | 4   | 4   | 40,8   | 1315  | 22,9   | 17,4                                 | 3983  |
| Łososina Dolna .....                            | 2   | 2   | 24,0   | 1090  | 18,8   | 17,3                                 | 5302  |
| Nawojowa .....                                  | 3   | 3   | 33,9   | 976   | 19,8   | 20,3                                 | 2753  |
| Podegrodzie .....                               | 4   | 4   | 34,2   | 1581  | 47,8   | 30,2                                 | 3122  |
| Rytko .....                                     | 1   | 1   | 14,2   | 404   | 5,2  | 12,9                                 | 3841  |
| POWIAT NOWOTARSKI                               | 57  | 57  | 678,3  | 31516   | 462,0  | 14,7                                 | 3320  |
| Gminy miejskie:<br>Urban gminas:                |   |   |  |   |  |                                      |   |
| Nowy Targ .....                                 | 3   | 3   | 108,9  | 10497   | 85,2   | 8,1                                  | 11268   |

a Stan w dniu 31 XII. b Łącznie z punktami bibliotecznymi. c Bez wypożyczeń międzybibliotecznych.

a As of 31 XII. b Including library service points. c Excluding interlibrary lending.

TABL. 1 (68). BIBLIOTEKI PUBLICZNE W 2012 R. (cd.)  
PUBLIC LIBRARIES IN 2012 (cont.)

| WYSZCZEGÓLNIENIE<br>SPECIFICATION                    | Placówki biblioteczne <sup>ab</sup><br>Library institutions <sup>ab</sup> |   | Księgozbiór <sup>a</sup><br>w tys.<br>woluminów<br>Collection <sup>a</sup><br>in thous.<br>volumes | Czytelnicy <sup>b</sup><br>Borrowers <sup>b</sup> | Wypożyczenia<br>w woluminach <sup>bc</sup><br>Loans in volumes <sup>bc</sup> |                                      | Liczba<br>ludności na<br>1 placówkę<br>bibliote-<br>czną <sup>ab</sup><br>Number of<br>population<br>per library<br>institution <sup>ab</sup> |
|--|---|---|--|---|--|--------------------------------------|---|
|  | ogółem<br>total   | w tym<br>biblioteki<br>i filie<br>of which<br>libraries and<br>branches |  |   | w tys.<br>in thous.  | na 1 czy-<br>telnika<br>per borrower |   |
| POWIAT NOWOTARSKI (dok.):                            |   |   |  |   |  |                                      |   |
| Gminy miejsko-wiejskie:<br>Urban-rural gminas:       |   |   |  |   |  |                                      |   |
| Rabka-Zdrój .....                                    | 1   | 1   | 30,3   | 2192  | 43,3   | 19,7                                 | 17492   |
| Szczawnica .....                                     | 1   | 1   | 26,7   | 1601  | 25,5   | 15,9                                 | 7431  |
| Gminy wiejskie:<br>Rural gminas:                     |   |   |  |   |  |                                      |   |
| Czarny Dunajec .....                                 | 10  | 10  | 96,7   | 2555  | 36,3   | 14,2                                 | 2199  |
| Czorsztyn .....                                      | 6   | 6   | 48,0   | 1431  | 21,8   | 15,2                                 | 1249  |
| Jabłonka .....                                       | 6   | 6   | 59,9   | 2437  | 27,2   | 11,2                                 | 2984  |
| Krościenko<br>nad Dunajcem .....                     | 3   | 3   | 39,2   | 1869  | 52,7   | 28,2                                 | 2234  |
| Lipnica Wielka .....                                 | 1   | 1   | 15,7   | 695   | 6,4  | 9,3                                  | 5918  |
| Łapsze Niżne .....                                   | 4   | 4   | 38,4   | 1157  | 33,6   | 29,0                                 | 2287  |
| Nowy Targ .....                                      | 13  | 13  | 91,3   | 2759  | 40,2   | 14,6                                 | 1798  |
| Ochoznica Dolna .....                                | 3   | 3   | 32,0   | 889   | 20,4   | 22,9                                 | 2782  |
| Raba Wyżna .....                                     | 3   | 3   | 50,2   | 2013  | 43,0   | 21,3                                 | 4826  |
| Spytkowice .....                                     | 1   | 1   | 19,0   | 639   | 13,0   | 20,4                                 | 4402  |
| Szaflary .....                                       | 2   | 2   | 21,8   | 782   | 13,4   | 17,1                                 | 5392  |
| POWIAT TATRZAŃSKI ...                                | 18  | 18  | 250,3  | 9439  | 129,0  | 13,7                                 | 3768  |
| Gminy miejskie:<br>Urban gminas:                     |   |   |  |   |  |                                      |   |
| Zakopane .....                                       | 4   | 4   | 145,3  | 4709  | 47,7   | 10,1                                 | 6959  |
| Gminy wiejskie:<br>Rural gminas:                     |   |   |  |   |  |                                      |   |
| Biały Dunajec .....                                  | 2   | 2   | 9,9  | 928   | 12,1   | 13,0                                 | 3532  |
| Bukowina Tatrzańska .....                            | 5   | 5   | 48,1   | 1740  | 22,6   | 13,0                                 | 2605  |
| Kościelisko .....                                    | 3   | 3   | 19,3   | 864   | 18,8   | 21,8                                 | 2860  |
| Poronin .....  | 4   | 4   | 27,7   | 1198  | 27,8   | 23,2                                 | 2831  |
| Miasto na prawach powiatu<br>City with powiat status |   |   |  |   |  |                                      |   |
| Nowy Sącz .....                                      | 8   | 8   | 299,8  | 21385   | 364,4  | 17,0                                 | 10516   |
| <b>Podregion oświęcimski .</b><br>Subregion:         | <b>179</b>  | <b>173</b>  | <b>2481,5</b>  | <b>126071</b>                                     | <b>2221,2</b>  | <b>17,6</b>                          | <b>3575</b>   |
| POWIAT CHRZANOWSKI                                   | 37  | 35  | 597,6  | 33814   | 568,7  | 16,8                                 | 3450  |
| Gminy miejsko-wiejskie:<br>Urban-rural gminas:       |   |   |  |   |  |                                      |   |
| Alwernia .....                                       | 6   | 6   | 77,4   | 2990  | 48,0   | 16,1                                 | 2132  |
| Chrzanów .....                                       | 8   | 7   | 218,6  | 13406   | 245,2  | 18,3                                 | 6074  |
| Libiąż .....   | 4   | 4   | 58,3   | 3350  | 72,1   | 21,5                                 | 5701  |
| Trzebinia .....                                      | 14  | 13  | 196,1  | 12310   | 166,2  | 13,5                                 | 2461  |
| Gminy wiejskie:<br>Rural gminas:                     |   |   |  |   |  |                                      |   |
| Babice .....   | 5   | 5   | 47,3   | 1758  | 37,3   | 21,2                                 | 1801  |

a Stan w dniu 31 XII. b Łącznie z punktami bibliotecznymi. c Bez wypożyczeń międzybibliotecznych.

a As of 31 XII. b Including library service points. c Excluding interlibrary lending.

TABL. 1 (68). BIBLIOTEKI PUBLICZNE W 2012 R. (cd.)  
PUBLIC LIBRARIES IN 2012 (cont.)

| WYSZCZEGÓLNIENIE<br>SPECIFICATION              | Placówki biblioteczne <sup>ab</sup><br>Library institutions <sup>ab</sup> |   | Księgozbiór <sup>a</sup><br>w tys.<br>woluminów<br>Collection <sup>a</sup><br>in thous.<br>volumes | Czytelnicy <sup>b</sup><br>Borrowers <sup>b</sup> | Wypożyczenia<br>w woluminach <sup>bc</sup><br>Loans in volumes <sup>bc</sup> |                                      | Liczba<br>ludności na<br>1 placówkę<br>bibliote-<br>czną <sup>ab</sup><br>Number of<br>population<br>per library<br>institution <sup>ab</sup> |
|--|---|---|--|---|--|--------------------------------------|---|
|  | ogółem<br>total   | w tym<br>biblioteki<br>i filie<br>of which<br>libraries and<br>branches |  |   | w tys.<br>in thous.  | na 1 czy-<br>telnika<br>per borrower |   |
| POWIAT OLKUSKI .....                           | 31  | 28  | 425,2  | 21866   | 455,0  | 20,8                                 | 3692  |
| Gminy miejskie:<br>Urban gminas:               |   |   |  |   |  |                                      |   |
| Bukowno .....                                  | 4   | 4   | 81,6   | 3308  | 49,9   | 15,1                                 | 2622  |
| Gminy miejsko-wiejskie:<br>Urban-rural gminas: |   |   |  |   |  |                                      |   |
| Olkusz .....                                   | 11  | 11  | 178,1  | 11089   | 262,2  | 23,6                                 | 4567  |
| Wolbrom .....                                  | 4   | 4   | 63,4   | 3132  | 63,8   | 20,4                                 | 5869  |
| Gminy wiejskie:<br>Rural gminas:               |   |   |  |   |  |                                      |   |
| Bolesław .....                                 | 5   | 5   | 53,2   | 2232  | 40,8   | 18,3                                 | 1568  |
| Klucze .....                                   | 5   | 2   | 28,2   | 1405  | 30,7   | 21,8                                 | 3061  |
| Trzyciąż .....                                 | 2   | 2   | 20,7   | 700   | 7,7  | 11,0                                 | 3558  |
| POWIAT OŚWIĘCIMSKI ..                          | 33  | 33  | 522,3  | 31694   | 507,8  | 16,0                                 | 4698  |
| Gminy miejskie:<br>Urban gminas:               |   |   |  |   |  |                                      |   |
| Oświęcim .....                                 | 1   | 1   | 134,1  | 13703   | 210,6  | 15,4                                 | 39893   |
| Gminy miejsko-wiejskie:<br>Urban-rural gminas: |   |   |  |   |  |                                      |   |
| Brzeszcze .....                                | 8   | 8   | 83,1   | 4347  | 60,1   | 13,8                                 | 2709  |
| Chelmek .....                                  | 4   | 4   | 58,9   | 1469  | 27,5   | 18,7                                 | 3272  |
| Kęty .....                                     | 5   | 5   | 68,2   | 5676  | 90,8   | 16,0                                 | 6852  |
| Zator .....                                    | 4   | 4   | 49,0   | 1473  | 32,2   | 21,9                                 | 2322  |
| Gminy wiejskie:<br>Rural gminas:               |   |   |  |   |  |                                      |   |
| Osiek .....                                    | 2   | 2   | 34,2   | 1302  | 21,0   | 16,1                                 | 4032  |
| Oświęcim .....                                 | 6   | 6   | 55,0   | 2234  | 44,1   | 19,7                                 | 2958  |
| Polanka Wielka .....                           | 1   | 1   | 11,4   | 467   | 4,8  | 10,2                                 | 4248  |
| Przeciszów .....                               | 2   | 2   | 28,5   | 1023  | 16,7   | 16,3                                 | 3388  |
| POWIAT SUSKI .....                             | 31  | 31  | 376,1  | 13545   | 244,3  | 18,0                                 | 2708  |
| Gminy miejskie:<br>Urban gminas:               |   |   |  |   |  |                                      |   |
| Jordanów .....                                 | 1   | 1   | 21,3   | 1080  | 18,6   | 17,2                                 | 5389  |
| Sucha Beskidzka .....                          | 3   | 3   | 49,8   | 2684  | 54,4   | 20,3                                 | 3166  |
| Gminy miejsko-wiejskie:<br>Urban-rural gminas: |   |   |  |   |  |                                      |   |
| Maków Podhalański .....                        | 6   | 6   | 71,4   | 2574  | 46,8   | 18,2                                 | 2726  |

a Stan w dniu 31 XII. b Łącznie z punktami bibliotecznymi. c Bez wypożyczeń międzybibliotecznych.

a As of 31 XII. b Including library service points. c Excluding interlibrary lending.



TABL. 1 (68). **BIBLIOTEKI PUBLICZNE W 2012 R. (cd.)**  
*PUBLIC LIBRARIES IN 2012 (cont.)*

| WYSZCZEGÓLNIENIE<br>SPECIFICATION              | Placówki biblioteczne <sup>ab</sup><br>Library institutions <sup>ab</sup> |   | Księgozbiór <sup>a</sup><br>w tys.<br>woluminów<br>Collection <sup>a</sup><br>in thous.<br>volumes | Czytelnicy <sup>b</sup><br>Borrowers <sup>b</sup> | Wypożyczenia<br>w woluminach <sup>bc</sup><br>Loans in volumes <sup>bc</sup> |                                      | Liczba<br>ludności na<br>1 placówkę<br>bibliote-<br>czną <sup>ab</sup><br>Number of<br>population<br>per library<br>institution <sup>ab</sup> |
|--|---|---|--|---|--|--------------------------------------|---|
|  | ogółem<br>total   | w tym<br>biblioteki<br>i filie<br>of which<br>libraries and<br>branches |  |   | w tys.<br>in thous.  | na 1 czy-<br>telnika<br>per borrower |   |
| POWIAT SUSKI (dok.):                           |   |   |  |   |  |                                      |   |
| Gminy wiejskie:<br>Rural gminas:               |   |   |  |   |  |                                      |   |
| Budzów .....                                   | 6   | 6   | 68,1   | 2042  | 43,5   | 21,3                                 | 1450  |
| Bystra-Sidzina .....                           | 2   | 2   | 27,1   | 1028  | 13,4   | 13,1                                 | 3384  |
| Jordanów .....                                 | 5   | 5   | 50,4   | 1886  | 27,3   | 14,5                                 | 2153  |
| Stryszawa .....                                | 1   | 1   | 22,7   | 753   | 14,5   | 19,3                                 | 11760   |
| Zawoja .....                                   | 3   | 3   | 29,3   | 1069  | 14,1   | 13,2                                 | 3028  |
| Zembrzyce .....                                | 4   | 4   | 35,9   | 429   | 11,6   | 27,0                                 | 1410  |
| <b>POWIAT WADOWICKI</b> .....                  | <b>47</b>   | <b>46</b>   | <b>560,4</b>   | <b>25152</b>                                      | <b>445,4</b>   | <b>17,7</b>                          | <b>3377</b>   |
| Gminy miejsko-wiejskie:<br>Urban-rural gminas: |   |   |  |   |  |                                      |   |
| Andrychów .....                                | 8   | 7   | 79,9   | 7055  | 108,8  | 15,4                                 | 5487  |
| Kalwaria Zebrzydowska ..                       | 5   | 5   | 60,8   | 2194  | 37,5   | 17,1                                 | 3967  |
| Wadowice .....                                 | 5   | 5   | 110,9  | 7198  | 156,4  | 21,7                                 | 7614  |
| Gminy wiejskie:<br>Rural gminas:               |   |   |  |   |  |                                      |   |
| Brzeźnica .....                                | 6   | 6   | 52,3   | 1749  | 25,9   | 14,8                                 | 1673  |
| Lanckorona .....                               | 4   | 4   | 30,2   | 897   | 12,2   | 13,6                                 | 1542  |
| Mucharz .....                                  | 4   | 4   | 24,4   | 671   | 14,5   | 21,6                                 | 1007  |
| Spytkowice .....                               | 3   | 3   | 68,9   | 1873  | 30,2   | 16,1                                 | 3378  |
| Stryszów .....                                 | 4   | 4   | 39,4   | 1044  | 19,1   | 18,3                                 | 1705  |
| Tomice .....                                   | 4   | 4   | 43,8   | 1087  | 18,1   | 16,6                                 | 1936  |
| Wieprz .....                                   | 4   | 4   | 49,6   | 1384  | 22,8   | 16,5                                 | 3003  |
| <b>Podregion tarnowski</b> .....               | <b>129</b>  | <b>121</b>  | <b>1833,3</b>  | <b>83247</b>                                      | <b>1577,9</b>  | <b>19,0</b>                          | <b>3598</b>   |
| Subregion:                                     |   |   |  |   |  |                                      |   |
| POWIAT BRZESKI .....                           | 28  | 28  | 409,5  | 17469   | 360,1  | 20,6                                 | 3309  |
| Gminy miejsko-wiejskie:<br>Urban-rural gminas: |   |   |  |   |  |                                      |   |
| Brzesko .....                                  | 6   | 6   | 131,2  | 8226  | 160,5  | 19,5                                 | 6057  |
| Czchów .....                                   | 3   | 3   | 43,7   | 1477  | 29,7   | 20,1                                 | 3213  |
| Gminy wiejskie:<br>Rural gminas:               |   |   |  |   |  |                                      |   |
| Borzęcin .....                                 | 3   | 3   | 41,7   | 1200  | 16,0   | 13,3                                 | 2815  |
| Dębno .....                                    | 5   | 5   | 63,1   | 1675  | 25,9   | 15,5                                 | 2893  |
| Gnojnik .....                                  | 3   | 3   | 36,6   | 1576  | 34,6   | 22,0                                 | 2575  |
| Iwkowa .....                                   | 2   | 2   | 29,1   | 1042  | 19,2   | 18,4                                 | 3127  |
| Szczurowa .....                                | 6   | 6   | 64,0   | 2273  | 74,2   | 32,7                                 | 1629  |

a Stan w dniu 31 XII. b Łącznie z punktami bibliotecznymi. c Bez wypożyczeń międzybibliotecznych.

a As of 31 XII. b Including library service points. c Excluding interlibrary lending.

TABL. 1 (68). BIBLIOTEKI PUBLICZNE W 2012 R. (dok.)  
PUBLIC LIBRARIES IN 2012 (cont.)

| WYSZCZEGÓLNIENIE<br>SPECIFICATION                    | Placówki biblioteczne <sup>ab</sup><br>Library institutions <sup>ab</sup> |   | Księgozbiór <sup>a</sup><br>w tys.<br>woluminów<br>Collection <sup>a</sup><br>in thous.<br>volumes | Czytelnicy <sup>b</sup><br>Borrowers <sup>b</sup> | Wypożyczenia<br>w woluminach <sup>bc</sup><br>Loans in volumes <sup>bc</sup> |                                      | Liczba<br>ludności na<br>1 placówkę<br>bibliote-<br>czną <sup>ab</sup><br>Number of<br>population<br>per library<br>institution <sup>ab</sup> |
|--|---|---|--|---|--|--------------------------------------|---|
|  | ogółem<br>total   | w tym<br>biblioteki<br>i filie<br>of which<br>libraries and<br>branches |  |   | w tys.<br>in thous.  | na 1 czy-<br>telnika<br>per borrower |   |
| POWIAT DĄBROWSKI ...                                 | 22  | 19  | 216,5  | 8472  | 182,9  | 21,6                                 | 2704  |
| Gminy miejsko-wiejskie:<br>Urban-rural gminas:       |   |   |  |   |  |                                      |   |
| Dąbrowa Tarnowska .....                              | 6   | 6   | 100,5  | 3439  | 88,3   | 25,7                                 | 3515  |
| Szczucin .....                                       | 7   | 5   | 41,0   | 1995  | 38,8   | 19,4                                 | 1904  |
| Gminy wiejskie:<br>Rural gminas:                     |   |   |  |   |  |                                      |   |
| Bolesław .....                                       | 1   | 1   | 9,6  | 340   | 8,9  | 26,2                                 | 2794  |
| Gręboszów .....                                      | 2   | 1   | 9,4  | 341   | 4,7  | 13,7                                 | 1729  |
| Mędrzechów .....                                     | 2   | 2   | 15,6   | 577   | 12,1   | 21,0                                 | 1772  |
| Olesno .....   | 3   | 3   | 30,4   | 1136  | 19,7   | 17,3                                 | 2635  |
| Radgoszcz .....                                      | 1   | 1   | 10,0   | 644   | 10,4   | 16,2                                 | 7380  |
| POWIAT TARNOWSKI ...                                 | 64  | 63  | 862,3  | 31307   | 623,2  | 19,9                                 | 3110  |
| Gminy miejsko-wiejskie:<br>Urban-rural gminas:       |   |   |  |   |  |                                      |   |
| Ciężkowice .....                                     | 3   | 3   | 37,4   | 1389  | 22,9   | 16,5                                 | 3744  |
| Radłów .....   | 5   | 5   | 56,1   | 2039  | 39,3   | 19,3                                 | 1948  |
| Ryglice .....  | 3   | 3   | 49,1   | 1947  | 48,6   | 24,9                                 | 3896  |
| Tuchów .....   | 3   | 3   | 68,6   | 3747  | 65,2   | 17,4                                 | 6047  |
| Wojnicz .....  | 4   | 4   | 58,2   | 2500  | 59,5   | 23,8                                 | 3326  |
| Zakliczyn .....                                      | 4   | 4   | 52,2   | 2293  | 50,3   | 21,9                                 | 3099  |
| Żabno .....  | 6   | 5   | 60,9   | 2492  | 45,8   | 18,4                                 | 3177  |
| Gminy wiejskie:<br>Rural gminas:                     |   |   |  |   |  |                                      |   |
| Gromnik .....  | 4   | 4   | 42,7   | 1834  | 31,8   | 17,4                                 | 2185  |
| Lisia Góra .....                                     | 5   | 5   | 66,6   | 2397  | 44,6   | 18,6                                 | 2937  |
| Pleśna .....   | 5   | 5   | 68,7   | 2024  | 43,3   | 21,4                                 | 2372  |
| Rzepiennik Strzyżewski ..                            | 4   | 4   | 54,1   | 858   | 26,0   | 30,3                                 | 1712  |
| Skrzyszów .....                                      | 4   | 4   | 74,4   | 2076  | 36,1   | 17,4                                 | 3444  |
| Szerzyny .....                                       | 4   | 4   | 44,7   | 1261  | 23,2   | 18,4                                 | 2013  |
| Tarnów .....   | 3   | 3   | 57,9   | 2056  | 35,9   | 17,5                                 | 8281  |
| Wierzchosławice .....                                | 5   | 5   | 51,5   | 1794  | 36,0   | 20,1                                 | 2131  |
| Wietrzychowice .....                                 | 2   | 2   | 19,2   | 600   | 14,7   | 24,6                                 | 2022  |
| Miasto na prawach powiatu<br>City with powiat status |   |   |  |   |  |                                      |   |
| Tarnów .....   | 15  | 11  | 345,0  | 25999   | 411,7  | 15,8                                 | 7530  |

a Stan w dniu 31 XII. b Łącznie z punktami bibliotecznymi. c Bez wypożyczeń międzybibliotecznych.

a As of 31 XII. b Including library service points. c Excluding interlibrary lending.

TABL. 2 (69). MUZEA W 2012 R.  
MUSEUMS IN 2012

| WYSZCZEGÓLNIENIE<br>SPECIFICATION                    | Muzea<br>i oddziały<br>muzealne <sup>a</sup><br>Museums<br>and museum<br>branches <sup>a</sup> | Muzealia <sup>a</sup><br>Museum<br>exhibits <sup>a</sup> | Wystawy czasowe<br>Temporary exhibitions |  | Zwiedzający<br>Visitors |  |
|--|--|--|--|--|-------------------------|--|
|  |  |  | własne <sup>b</sup><br>own <sup>b</sup>  | obce <sup>c</sup><br>exterior <sup>c</sup> | ogółem<br>total         | w tym<br>młodzież<br>szkolna <sup>d</sup><br>of which<br>primary and<br>secondary<br>school<br>students <sup>d</sup> |
| <b>WOJEWÓDZTWO .....<br/>VOIVODSHIP</b>              | <b>108</b>   | <b>4323181</b>   | <b>306</b>                               | <b>287</b>                                 | <b>7547645</b>          | <b>1646234</b>   |
| <b>Podregion krakowski .....<br/>Subregion</b>       | <b>13</b>  | <b>67462</b>   | <b>40</b>                                | <b>38</b>                                  | <b>1237275</b>          | <b>175950</b>  |
| Powiaty:<br>Powiats:                                 |  |  |  |  |                         |  |
| bocheński .....                                      | 3  | 23800  | 6  | 10   | 53091                   | 15603  |
| krakowski .....                                      | 4  | 6377   | 11                                       | 9  | 93581                   | 13451  |
| miechowski .....                                     | -  | -  | -  | -  | -                       | -  |
| myslenicki .....                                     | 2  | 19700  | 5  | 12   | 23579                   | 4231   |
| proszowicki .....                                    | 1  | 722  | 1  | 5  | 1695                    | 706  |
| wielicki .....                                       | 3  | 16863  | 17                                       | 2  | 1065329                 | 141959   |
| <b>Podregion m. Kraków ....<br/>Subregion</b>        | <b>44</b>  | <b>3949136</b>   | <b>141</b>                               | <b>64</b>                                  | <b>3704626</b>          | <b>377183</b>  |
| Miasto na prawach powiatu<br>City with powiat status |  |  |  |  |                         |  |
| Kraków .....   | 44   | 3949136  | 141                                      | 64   | 3704626                 | 377183   |
| <b>Podregion nowosądecki<br/>Subregion</b>           | <b>23</b>  | <b>98352</b>   | <b>51</b>                                | <b>144</b>                                 | <b>705627</b>           | <b>184356</b>  |
| Powiaty:<br>Powiats:                                 |  |  |  |  |                         |  |
| gorlicki .....                                       | 5  | 20956  | 10                                       | 94   | 106484                  | 26462  |
| limanowski .....                                     | 3  | 19602  | 4  | 5  | 11693                   | 6634   |
| nowosądecki .....                                    | 4  | 3754   | 1  | 7  | 35763                   | 9575   |
| nowotarski .....                                     | 4  | 12458  | 5  | 8  | 273537                  | 60142  |
| tatrzański .....                                     | 3  | 20714  | 13                                       | 13   | 148878                  | 55277  |
| Miasto na prawach powiatu<br>City with powiat status |  |  |  |  |                         |  |
| Nowy Sącz .....                                      | 4  | 20868  | 18                                       | 17   | 129272                  | 26266  |
| <b>Podregion oświęcimski<br/>Subregion</b>           | <b>18</b>  | <b>142875</b>  | <b>59</b>                                | <b>18</b>                                  | <b>1785809</b>          | <b>887168</b>  |
| Powiaty:<br>Powiats:                                 |  |  |  |  |                         |  |
| chrzanowski .....                                    | 4  | 25803  | 8  | 5  | 78790                   | 12736  |
| olkuski .....  | 2  | 6529   | 7  | -  | 3896                    | 2837   |
| oświęcimski .....                                    | 3  | 101061   | 21                                       | 8  | 1441582                 | 747872   |
| suski .....  | 3  | 4842   | 5  | -  | 23057                   | 4725   |
| wadowicki .....                                      | 6  | 4640   | 18                                       | 5  | 238484                  | 118998   |
| <b>Podregion tarnowski .....<br/>Subregion</b>       | <b>10</b>  | <b>65356</b>   | <b>15</b>                                | <b>23</b>                                  | <b>114308</b>           | <b>21577</b>   |
| Powiaty:<br>Powiats:                                 |  |  |  |  |                         |  |
| brzeski .....  | 2  | -  | 2  | 6  | 17937                   | 3899   |
| dąbrowski .....                                      | 1  | -  | 1  | -  | 7279                    | 1940   |
| tarnowski .....                                      | 3  | 1648   | 3  | 3  | 18045                   | 9184   |
| Miasto na prawach powiatu<br>City with powiat status |  |  |  |  |                         |  |
| Tarnów .....   | 4  | 63708  | 9  | 14   | 71047                   | 6554   |

a Stan w dniu 31 XII. b W kraju. c Krajowe i z zagranicy. d Zwiedzająca w zorganizowanych grupach.  
a As of 31 XII. b In Poland. c Domestic and foreign. d Visiting museums in organized groups.

TABL. 3 (70). KINA STAŁE W 2012 R.  
FIXED CINEMAS IN 2012

| WYSZCZEGÓLNIENIE<br>SPECIFICATION                           | Kina <sup>a</sup><br>Cinemas <sup>a</sup> | Miejsca<br>na wido-<br>wni <sup>a</sup><br>Seats <sup>a</sup> | Ludność<br>na 1 miej-<br>sce <sup>a</sup><br>Population<br>per seat <sup>a</sup> | Seanse<br>Screenings | Widzowie Audience |   |                                  |
|---|---|---|--|----------------------|-------------------|---|----------------------------------|
|   |   |   |  |                      | ogółem<br>total   | na 1000<br>ludności<br>per 1000<br>population | na 1 seans<br>per screen-<br>ing |
| <b>WOJEWÓDZTWO</b> .....                                    | <b>44<sup>b</sup></b>                     | <b>22985</b>  | <b>146</b>   | <b>142565</b>        | <b>3013066</b>    | <b>899</b>                                    | <b>21</b>                        |
| <b>VOIVODSHIP</b>   |   |   |  |                      |                   |   |                                  |
| <b>Podregion krakowski</b> .....                            | <b>4</b>                                  | <b>888</b>  | <b>792</b>   | <b>2142</b>          | <b>41036</b>      | <b>59</b>                                     | <b>19</b>                        |
| <i>Subregion</i>  |   |   |  |                      |                   |   |                                  |
| Powiaty:<br><i>Powiats:</i>                                 |   |   |  |                      |                   |   |                                  |
| bocheński .....   | 1   | 188   | 555  | 1150                 | 25050             | 241   | 22                               |
| krakowski .....   | 2   | 308   | 859  | 189                  | 1543              | 6   | 8                                |
| miechowski .....  | -   | -   | -  | -                    | -                 | x   | -                                |
| myślenicki .....  | 1   | 392   | 315  | 803                  | 14443             | 117   | 18                               |
| proszowicki .....   | -   | -   | -  | -                    | -                 | x   | -                                |
| wielicki .....  | -   | -   | -  | -                    | -                 | x   | -                                |
| <b>Podregion m. Kraków</b> .....                            | <b>12</b>                                 | <b>14444</b>  | <b>53</b>  | <b>116981</b>        | <b>2281345</b>    | <b>3005</b>                                   | <b>20</b>                        |
| <i>Subregion</i>  |   |   |  |                      |                   |   |                                  |
| Miasto na prawach powiatu<br><i>City with powiat status</i> |   |   |  |                      |                   |   |                                  |
| Kraków .....  | 12  | 14444   | 53   | 116981               | 2281345           | 3005  | 20                               |
| <b>Podregion nowosądecki</b> .....                          | <b>10</b>                                 | <b>2580</b>   | <b>306</b>   | <b>13668</b>         | <b>334036</b>     | <b>424</b>                                    | <b>24</b>                        |
| <i>Subregion</i>  |   |   |  |                      |                   |   |                                  |
| Powiaty:<br><i>Powiats:</i>                                 |   |   |  |                      |                   |   |                                  |
| gorlicki .....  | 1   | 225   | 486  | 80                   | 1364              | 12  | 17                               |
| limanowski .....  | 2   | 401   | 319  | 860                  | 24279             | 190   | 28                               |
| nowosądecki .....   | 2   | 260   | 808  | 770                  | 11201             | 54  | 15                               |
| nowotarski .....  | 2   | 388   | 488  | 2305                 | 61257             | 324   | 27                               |
| tatrzański .....  | 2   | 598   | 113  | 3253                 | 69935             | 1034  | 21                               |
| Miasto na prawach powiatu<br><i>City with powiat status</i> |   |   |  |                      |                   |   |                                  |
| Nowy Sącz .....   | 1   | 708   | 119  | 6400                 | 166000            | 1970  | 26                               |
| <b>Podregion oświęcimski</b> .....                          | <b>11</b>                                 | <b>3270</b>   | <b>196</b>   | <b>5154</b>          | <b>147332</b>     | <b>230</b>                                    | <b>29</b>                        |
| <i>Subregion</i>  |   |   |  |                      |                   |   |                                  |
| Powiaty:<br><i>Powiats:</i>                                 |   |   |  |                      |                   |   |                                  |
| chrzanowski .....   | 3   | 803   | 159  | 1758                 | 62191             | 487   | 35                               |
| olkuski .....   | 2   | 699   | 164  | 528                  | 14734             | 129   | 28                               |
| oświęcimski .....   | 4   | 1187  | 131  | 1914                 | 32764             | 211   | 17                               |
| suski .....   | -   | -   | -  | -                    | -                 | x   | -                                |
| wadowicki .....   | 2   | 581   | 273  | 954                  | 37643             | 238   | 39                               |
| <b>Podregion tarnowski</b> .....                            | <b>7</b>                                  | <b>1803</b>   | <b>257</b>   | <b>4620</b>          | <b>209317</b>     | <b>451</b>                                    | <b>45</b>                        |
| <i>Subregion</i>  |   |   |  |                      |                   |   |                                  |
| Powiaty:<br><i>Powiats:</i>                                 |   |   |  |                      |                   |   |                                  |
| brzeski .....   | 1   | 141   | 657  | 1106                 | 39816             | 430   | 36                               |
| dąbrowski .....   | 1   | 157   | 379  | 684                  | 14665             | 247   | 21                               |
| tarnowski .....   | 3   | 473   | 421  | 106                  | 14811             | 75  | 140                              |
| Miasto na prawach powiatu<br><i>City with powiat status</i> |   |   |  |                      |                   |   |                                  |
| Tarnów .....  | 2   | 1032  | 109  | 2724                 | 140025            | 1237  | 51                               |

a Stan w dniu 31 XII. b W tym 2 minipleksy i 5 multipleksów.

a As of 31 XII. b Of which 2 miniplexes and 5 multiplexes.

TABL. 4 (71). **BAZA NOCLEGOWA TURYSTYKI<sup>a</sup> W 2012 R.**  
**TOURIST ACCOMMODATION ESTABLISHMENTS<sup>a</sup> IN 2012**

| WYSZCZEGÓLNIENIE<br>SPECIFICATION                          | Obiekty <sup>b</sup><br>Facilities <sup>b</sup> | Miejsca noclegowe <sup>b</sup><br>Bed places <sup>b</sup> |   | Korzystający z noclegów<br>Tourists accommodated |   | Udzielone noclegi<br>Overnight stays |  |
|--|---|---|---|--|---|--------------------------------------|--|
|  |   | ogółem<br>total   | w tym<br>całoroczne<br>of which<br>open<br>year-round | ogółem<br>total                                  | w tym turyści<br>zagraniczni<br>of which<br>foreign<br>tourists | ogółem<br>total                      | w tym tu-<br>rystom za-<br>granicznym<br>of which<br>foreign<br>tourists |
| <b>WOJEWÓDZTWO .....</b><br><b>VOIVODSHIP</b>              | <b>1400</b>                                     | <b>84713</b>  | <b>73783</b>  | <b>3470259</b>                                   | <b>1071793</b>  | <b>9563909</b>                       | <b>2485970</b>   |
| <b>Podregion krakowski ...</b><br><i>Subregion</i>         | <b>93</b>                                       | <b>5408</b>   | <b>5061</b>   | <b>260160</b>                                    | <b>37156</b>  | <b>410195</b>                        | <b>61916</b>   |
| Powiaty:<br>Powiats:                                       |   |   |   |  |   |                                      |  |
| bocheński .....  | 18  | 1387  | 1145  | 59702  | 3275  | 86111                                | 6869   |
| krakowski .....  | 29  | 1545  | 1522  | 84834  | 16761   | 132456                               | 21925  |
| miechowski .....   | 2   | 241   | 241   | 11961  | 705   | 17829                                | 911  |
| myślenicki .....   | 16  | 858   | 776   | 16870  | 1137  | 39660                                | 4614   |
| proszowicki .....  | 5   | 230   | 230   | 11037  | 218   | 16178                                | 381  |
| wielicki .....   | 23  | 1147  | 1147  | 75756  | 15060   | 117961                               | 27216  |
| <b>Podregion m. Kraków ...</b><br><i>Subregion</i>         | <b>241</b>                                      | <b>26513</b>  | <b>23172</b>  | <b>1778570</b>                                   | <b>915582</b>   | <b>3725897</b>                       | <b>2112170</b>   |
| Miasto na prawach powiatu<br>City with powiat status       |   |   |   |  |   |                                      |  |
| Kraków .....   | 241   | 26513   | 23172   | 1778570  | 915582  | 3725897                              | 2112170  |
| <b>Podregion<br/>nowosądecki .....</b><br><i>Subregion</i> | <b>940</b>                                      | <b>46051</b>  | <b>39328</b>  | <b>1178970</b>                                   | <b>80405</b>  | <b>4904305</b>                       | <b>227621</b>  |
| Powiaty:<br>Powiats:                                       |   |   |   |  |   |                                      |  |
| gorlicki .....   | 31  | 1405  | 1067  | 35456  | 735   | 191944                               | 1656   |
| limanowski .....   | 31  | 1443  | 834   | 23329  | 1115  | 67285                                | 2041   |
| nowosądecki .....  | 155   | 11599   | 10711   | 283064   | 8668  | 1601572                              | 28680  |
| nowotarski .....   | 181   | 8210  | 6819  | 177638   | 7223  | 794465                               | 15168  |
| tatrzański .....   | 535   | 22941   | 19564   | 640607   | 60169   | 2217188                              | 174484   |
| Miasto na prawach powiatu<br>City with powiat status       |   |   |   |  |   |                                      |  |
| Nowy Sącz .....  | 7   | 453   | 333   | 18876  | 2495  | 31851                                | 5592   |
| <b>Podregion oświęcimski</b><br><i>Subregion</i>           | <b>88</b>                                       | <b>4811</b>   | <b>4402</b>   | <b>162756</b>                                    | <b>29160</b>  | <b>358231</b>                        | <b>66982</b>   |
| Powiaty:<br>Powiats:                                       |   |   |   |  |   |                                      |  |
| chrzanowski .....  | 6   | 219   | 219   | 4157   | 413   | 6812                                 | 770  |
| olkuski .....  | 11  | 350   | 350   | 13254  | 1469  | 31325                                | 3346   |
| oświęcimski .....  | 11  | 854   | 774   | 36632  | 19121   | 78657                                | 45438  |
| suski .....  | 38  | 1646  | 1365  | 33747  | 1233  | 101850                               | 4584   |
| wadowicki .....  | 22  | 1742  | 1694  | 74966  | 6924  | 139587                               | 12844  |
| <b>Podregion tarnowski ...</b><br><i>Subregion</i>         | <b>38</b>                                       | <b>1930</b>   | <b>1820</b>   | <b>89803</b>                                     | <b>9490</b>   | <b>165281</b>                        | <b>17281</b>   |
| Powiaty:<br>Powiats:                                       |   |   |   |  |   |                                      |  |
| brzeski .....  | 9   | 478   | 478   | 23673  | 1973  | 41982                                | 3522   |
| dąbrowski .....  | 3   | 70  | 30  | 1160   | 19  | 1928                                 | 22   |
| tarnowski .....  | 13  | 540   | 540   | 21949  | 1639  | 46551                                | 2261   |
| Miasto na prawach powiatu<br>City with powiat status       |   |   |   |  |   |                                      |  |
| Tarnów .....   | 13  | 842   | 772   | 43021  | 5859  | 74820                                | 11476  |

a Posiadające 10 i więcej miejsc noclegowych. b Stan w dniu w dniu 31 VII.

a Concern establishments possessing 10 and more bed places. b As of 31 VII.

TABL. 5 (72). KLUBY SPORTOWE<sup>a</sup> W 2012 R.

Stan w dniu 31 XII  
SPORTS CLUBS<sup>a</sup> IN 2012  
As of 31 XII

| WYSZCZEGÓLNIENIE<br>SPECIFICATION                           | Kluby<br>Clubs | Sekcje<br>sportowe<br>Sports<br>sections | Człon-<br>kowie<br>Members | Ćwiczący<br>Persons practising sports |                                   |                                    |   | Trenerzy<br>Coaches | Instrukto-<br>rzy<br>sportowi<br>Sports<br>instru-<br>ctors |
|---|----------------|--|----------------------------|---------------------------------------|-----------------------------------|------------------------------------|---|---------------------|---|
|   |                |  |                            | ogółem<br>grand<br>total              | z liczby ogółem<br>of grand total |                                    |   |                     |   |
|   |                |  |                            |                                       | kobiety<br>females                | w wieku do 18 lat<br>aged up to 18 |   |                     |   |
|   |                |  |                            |                                       |                                   | razem<br>total                     | w tym<br>dziew-<br>częta<br>of which<br>girls |                     |   |
| <b>WOJEWÓDZTWO</b><br><b>VOIVODSHIP</b>                     | <b>1486</b>    | <b>2701</b>                              | <b>105659</b>              | <b>105615</b>                         | <b>25198</b>                      | <b>75548</b>                       | <b>20514</b>                                  | <b>1492</b>         | <b>2516</b>   |
| <b>Podregion krakowski</b><br><i>Subregion</i>              | <b>330</b>     | <b>529</b>                               | <b>20101</b>               | <b>21571</b>                          | <b>4530</b>                       | <b>15071</b>                       | <b>3771</b>                                   | <b>241</b>          | <b>450</b>  |
| Powiaty:<br><i>Powiats:</i>                                 |                |  |                            |                                       |                                   |                                    |   |                     |   |
| bocheński .....   | 58             | 88                                       | 3100                       | 2966                                  | 606                               | 2119                               | 520   | 28                  | 61  |
| krakowski .....   | 114            | 181                                      | 7527                       | 7176                                  | 1136                              | 4514                               | 872   | 105                 | 166   |
| miechowski .....  | 26             | 43                                       | 1161                       | 1166                                  | 285                               | 771                                | 194   | 8                   | 22  |
| myślenicki .....  | 62             | 116                                      | 3741                       | 4440                                  | 1091                              | 3498                               | 978   | 49                  | 96  |
| proszowicki .....   | 10             | 13                                       | 228                        | 270                                   | 54                                | 93                                 | 43  | 2                   | 8   |
| wielicki .....  | 60             | 88                                       | 4344                       | 5553                                  | 1358                              | 4076                               | 1164  | 49                  | 97  |
| <b>Podregion m. Kraków</b><br><i>Subregion</i>              | <b>182</b>     | <b>447</b>                               | <b>25656</b>               | <b>25201</b>                          | <b>7742</b>                       | <b>17594</b>                       | <b>5586</b>                                   | <b>382</b>          | <b>643</b>  |
| Miasto na prawach powiatu<br><i>City with powiat status</i> |                |  |                            |                                       |                                   |                                    |   |                     |   |
| Kraków .....  | 182            | 447                                      | 25656                      | 25201                                 | 7742                              | 17594                              | 5586  | 382                 | 643   |
| <b>Podregion nowosądecki</b><br><i>Subregion</i>            | <b>475</b>     | <b>882</b>                               | <b>27921</b>               | <b>27458</b>                          | <b>6745</b>                       | <b>20818</b>                       | <b>5904</b>                                   | <b>435</b>          | <b>649</b>  |
| Powiaty:<br><i>Powiats:</i>                                 |                |  |                            |                                       |                                   |                                    |   |                     |   |
| gorlicki .....  | 81             | 140                                      | 3860                       | 3736                                  | 1004                              | 2740                               | 880   | 36                  | 106   |
| limanowski .....  | 85             | 161                                      | 5275                       | 5418                                  | 1251                              | 4131                               | 1078  | 162                 | 123   |
| nowosądecki .....   | 116            | 217                                      | 6728                       | 6539                                  | 1777                              | 5115                               | 1618  | 61                  | 145   |
| nowotarski .....  | 116            | 214                                      | 6167                       | 5721                                  | 1213                              | 4162                               | 1108  | 62                  | 145   |

<sup>a</sup> Łącznie z uczniowskimi klubami sportowymi UKS i wyznaniowymi klubami sportowymi.

<sup>a</sup> Including Students Sport Clubs UKS and Religious Sports Clubs.

TABL. 5 (72). KLUBY SPORTOWE<sup>a</sup> W 2012 R. (dok.)

Stan w dniu 31 XII

SPORTS CLUBS<sup>a</sup> IN 2012 (cont.)

As of 31 XII

| WYSZCZEGÓLNIENIE<br>SPECIFICATION                         | Kluby<br>Clubs | Sekcje<br>sportowe<br>Sports<br>sections | Człon-<br>kowie<br>Members | Ćwiczący<br>Persons practising sports |                                   |                                    |   | Trenerzy<br>Coaches | Instrukto-<br>rzy<br>sportowi<br>Sports<br>instruc-<br>tors |
|---|----------------|--|----------------------------|---------------------------------------|-----------------------------------|------------------------------------|---|---------------------|---|
|   |                |  |                            | ogółem<br>grand<br>total              | z liczby ogółem<br>of grand total |                                    |   |                     |   |
|   |                |  |                            |                                       | kobiety<br>females                | w wieku do 18 lat<br>aged up to 18 |   |                     |   |
|   |                |  |                            |                                       |                                   | razem<br>total                     | w tym<br>dziew-<br>częta<br>of which<br>girls |                     |   |
| <b>Podregion nowosądecki (dok.)<br/>Subregion (cont.)</b> |                |  |                            |                                       |                                   |                                    |   |                     |   |
| Powiaty (dok.):<br>Powiats (cont.):                       |                |  |                            |                                       |                                   |                                    |   |                     |   |
| tatrzański .....  | 31             | 60                                       | 2313                       | 2119                                  | 555                               | 1488                               | 406   | 53                  | 33  |
| Miasto na prawach powiatu<br>City with powiat status      |                |  |                            |                                       |                                   |                                    |   |                     |   |
| Nowy Sącz .....   | 46             | 90                                       | 3578                       | 3925                                  | 945                               | 3182                               | 814   | 61                  | 97  |
| <b>Podregion oświęcimski .....</b>                        | <b>260</b>     | <b>427</b>                               | <b>18234</b>               | <b>17340</b>                          | <b>3667</b>                       | <b>12510</b>                       | <b>3120</b>                                   | <b>272</b>          | <b>423</b>  |
| <b>Subregion</b>  |                |  |                            |                                       |                                   |                                    |   |                     |   |
| Powiaty:<br>Powiats:                                      |                |  |                            |                                       |                                   |                                    |   |                     |   |
| chrzanowski .....   | 43             | 74                                       | 3144                       | 3181                                  | 844                               | 2395                               | 762   | 68                  | 64  |
| olkuski .....   | 45             | 79                                       | 2576                       | 2334                                  | 665                               | 1625                               | 588   | 28                  | 80  |
| oświęcimski .....   | 61             | 93                                       | 4699                       | 4488                                  | 779                               | 3280                               | 620   | 89                  | 102   |
| suski .....   | 35             | 59                                       | 2310                       | 2212                                  | 417                               | 1536                               | 346   | 34                  | 58  |
| wadowicki .....   | 76             | 122                                      | 5505                       | 5125                                  | 962                               | 3674                               | 804   | 53                  | 119   |
| <b>Podregion tarnowski .....</b>                          | <b>239</b>     | <b>416</b>                               | <b>13747</b>               | <b>14045</b>                          | <b>2514</b>                       | <b>9555</b>                        | <b>2133</b>                                   | <b>162</b>          | <b>351</b>  |
| <b>Subregion</b>  |                |  |                            |                                       |                                   |                                    |   |                     |   |
| Powiaty:<br>Powiats:                                      |                |  |                            |                                       |                                   |                                    |   |                     |   |
| brzeski .....   | 56             | 97                                       | 3075                       | 3088                                  | 491                               | 2115                               | 448   | 33                  | 70  |
| dąbrowski .....   | 23             | 47                                       | 1088                       | 1362                                  | 156                               | 795                                | 130   | 11                  | 27  |
| tarnowski .....   | 116            | 196                                      | 6317                       | 6219                                  | 1083                              | 4213                               | 1015  | 55                  | 167   |
| Miasto na prawach powiatu<br>City with powiat status      |                |  |                            |                                       |                                   |                                    |   |                     |   |
| Tarnów .....  | 44             | 76                                       | 3267                       | 3376                                  | 784                               | 2432                               | 540   | 63                  | 87  |

<sup>a</sup> łącznie z uczniowskimi klubami sportowymi UKS i wyznaniowymi klubami sportowymi.

<sup>a</sup> Including Students Sport Clubs UKS and Religious Sports Clubs.

## DZIAŁ X

### LEŚNICTWO

#### Uwagi ogólne

1. Informacje w zakresie leśnictwa dotyczą:

1) **lasów publicznych** stanowiących własność:

a) Skarbu Państwa - zarządzanych oraz użytkowanych czasowo lub w całości przez:

- Państwowe Gospodarstwo Leśne Lasy Państwowe (w skrócie „Lasy Państwowe”), nadzorowane przez Ministra Środowiska,
- jednostki ochrony przyrody (parki narodowe),
- jednostki organizacyjne innych ministrów, wojewodów, gmin lub związków komunalnych i Agencję Nieruchomości Rolnych (do 15 VII 2003 r. - Agencję Własności Rolnej Skarbu Państwa),

b) gmin (w tym gmin mających również status miasta na prawach powiatu);

2) **lasów prywatnych** stanowiących własność:

- a) osób fizycznych,
- b) wspólnot gruntowych będących własnością wszystkich lub części mieszkańców wsi,
- c) spółdzielni produkcji rolniczej,
- d) innych osób prawnych.

**2. Powierzchnia gruntów leśnych** obejmuje powierzchnię lasów oraz gruntów związanych z gospodarką leśną.

Do **powierzchni lasów** zalicza się grunty o zwartej powierzchni co najmniej 0,1 ha:

- pokryte roślinnością leśną (powierzchnia zalesiona),
- 2) przejściowo pozbawione roślinności leśnej (zręby, halizny, płazowiny, plantacje choinek i krzewów oraz poletka łowieckie).

Są to grunty przeznaczone do produkcji leśnej lub wchodzące w skład rezerwatów przyrody i parków narodowych albo wpisane do rejestrów zabytków.

## CHAPTER X

### FORESTRY

#### General notes

1. Information within the scope of forestry concerns:

1) **public forests** owned by:

a) the State Treasury - managed and utilized temporarily or perpetually by:

- State Forests National Forest Holding (abbreviated as “State Forests”) supervised by the Minister of Environment,
- nature protection units (national parks),
- organizational units supervised by different ministers, voivods, gminas or municipal associations and the Agricultural Property Agency (until 15 VII 2003 - the Agricultural Property Agency of the State Treasury),

b) gminas (of which gminas which are also cites with powiat status);

2) **private forests** owned by:

- a) natural persons,
- b) land held in common by all or part of the residents of a village,
- c) agricultural production co-operatives,
- d) other legal persons.

**2. Forest land** includes areas of forest as well as land connected with silviculture.

**Forest areas** include land with a homogeneous area of at least 0,1 ha:

- covered by forest vegetation (wooded area),
- temporarily devoid of forest vegetation (felling sites, blanks, irregularly stocked open stands, coniferous tree and bush plantations, hunting grounds).

These areas are designated for silviculture production, comprising portions of nature reserves and national parks or are registered as nature monuments.



Do **gruntów związanych z gospodarką leśną** zalicza się grunty zajęte pod wykorzystywane dla potrzeb gospodarki leśnej: budynki i budowle, linie podziału przestrzennego lasu, drogi leśne, szkółki leśne, miejsca składowania drewna itp.

Przez odnowienia rozumie się powstawanie młodego drzewostanu w miejsce drzewostanu usuwanego lub usuniętego:

- 1) odnowienia sztuczne są to uprawy leśne zakładane przez sadzenie lub siew;
- 2) odnowienia naturalne są to uprawy leśne powstałe na powierzchni lasów z samosiewu i odrośli, uznane za pełnowartościowe i pokrywające co najmniej 50% terenu.

**Zalesienia** polegają na zakładaniu upraw leśnych na gruntach pozostających poprzednio poza uprawą leśną (niezaliczonych do powierzchni lasów).

**3. Wskaźnik lesistości** (lesistość) obliczono jako stosunek procentowy powierzchni lasów do ogólnej powierzchni województwa/powiatu/gminy.

**Land connected with silviculture** includes land used for purposes of forest management: buildings and structures, spatial division lines in forests, forest roads, forest nurseries, wood stockpiling areas, etc.

*Renewals are understood as new tree stands formed in place of removed stands:*

- 1) *artificial renewals are tree crops established through planting or sowing;*
- 2) *natural renewals are tree crops formed in woodland areas through self-seeding and off-shoots, considered full-value and covering at least 50% of the area.*

**Afforestation** consists in establishing woodland crops on land previously outside silviculture (not included in forest area).

**3. The forest cover indicator** (forest cover) was calculated as the percentage ratio of forest area to the total area of the voivodship/powiat/gmina.



TABL. 1 (73). POWIERZCHNIA GRUNTÓW LEŚNYCH W 2012 R. (cd.)

Stan w dniu 31 XII

FOREST LAND IN 2012 (cont.)

As of 31 XII

| WYSZCZEGÓLNIENIE<br>SPECIFICATION                             | Ogółem<br>Grand total | W tym lasy<br>Of which forests | Z ogółem - grunty Of grand total - land |  |  |                              |                     | Lesistość<br>w %<br>Forest cover in % |
|---|-----------------------|--------------------------------|---|--|--|------------------------------|---------------------|---------------------------------------|
|   |                       |                                | publiczne public                        |  |  | własność gmin<br>gmina owned | prywatne<br>private |                                       |
|   |                       |                                | razem<br>total                          | własność Skarbu Państwa<br>owned by the State Treasury |  |                              |                     |                                       |
|   |                       |                                |   | razem<br>total   | w tym w zarządzie Lasów Państwowych<br>of which managed by the State Forests |                              |                     |                                       |
| w ha in ha  |                       |                                |   |  |  |                              |                     |                                       |
| POWIAT KRAKOWSKI (dok.)                                       |                       |                                |   |  |  |                              |                     |                                       |
| Gminy miejsko-wiejskie (dok.):<br>Urban-rural gminas (cont.): |                       |                                |   |  |  |                              |                     |                                       |
| Świątniki Górne .....   | 284,3                 | 283,5                          | 79,3                                    | 72,8   | 65,8   | 6,5                          | 205,0               | 13,9                                  |
| w tym miasto .....  | 77,8                  | 77,8                           | 12,8                                    | 7,0  | -  | 5,8                          | 65,0                | 17,5                                  |
| of which city   |                       |                                |   |  |  |                              |                     |                                       |
| Gminy wiejskie:<br>Rural gminas:                              |                       |                                |   |  |  |                              |                     |                                       |
| Czernichów .....  | 1469,1                | 1437,5                         | 1255,1                                  | 1133,1   | 1119,1   | 122,0                        | 214,0               | 17,1                                  |
| Igołomia-Wawrzeńczyce ..                                      | 14,5                  | 14,4                           | 5,5                                     | 5,5  | 2,5  | -                            | 9,0                 | 0,2                                   |
| Iwanowice .....   | 321,3                 | 316,9                          | 274,3                                   | 271,5  | 271,5  | 2,8                          | 47,0                | 4,5                                   |
| Jerzmanowice-Przegonia ..                                     | 618,1                 | 616,3                          | 186,1                                   | 182,1  | 143,1  | 4,0                          | 432,0               | 9,0                                   |
| Kocmyrzów-Luborzyca ....                                      | 436,4                 | 429,1                          | 389,4                                   | 389,4  | 389,4  | -                            | 47,0                | 5,3                                   |
| Liszki .....  | 401,7                 | 387,5                          | 339,7                                   | 252,5  | 252,5  | 87,2                         | 62,0                | 5,4                                   |
| Michałowice .....   | 186,6                 | 185,4                          | 125,6                                   | 125,6  | 125,6  | -                            | 61,0                | 3,6                                   |
| Mogilany .....  | 571,2                 | 567,8                          | 241,2                                   | 238,0  | 236,0  | 3,2                          | 330,0               | 13,0                                  |
| Sułoszowa .....   | 415,2                 | 415,2                          | 247,2                                   | 247,2  | -  | -                            | 168,0               | 7,8                                   |
| Wielka Wieś .....   | 354,1                 | 354,1                          | 77,1                                    | 64,5   | 33,5   | 12,6                         | 277,0               | 7,3                                   |
| Zabierzów .....   | 1589,0                | 1566,0                         | 1508,0                                  | 1433,0   | 1416,7   | 75,0                         | 81,0                | 15,8                                  |
| Zielonki .....  | 61,0                  | 61,0                           | -                                       | -  | -  | -                            | 61,0                | 1,3                                   |
| POWIAT MIECHOWSKI ...   | 8162,5                | 8019,8                         | 7175,5                                  | 7142,0   | 7105,0   | 33,5                         | 987,0               | 11,9                                  |
| Gminy miejsko-wiejskie:<br>Urban-rural gminas:                |                       |                                |   |  |  |                              |                     |                                       |
| Miechów .....   | 682,5                 | 667,1                          | 514,5                                   | 514,5  | 511,5  | -                            | 168,0               | 4,5                                   |
| w tym miasto .....  | 1,2                   | 1,2                            | 0,2                                     | 0,2  | 0,2  | -                            | 1,0                 | 0,1                                   |
| of which city   |                       |                                |   |  |  |                              |                     |                                       |
| Gminy wiejskie:<br>Rural gminas:                              |                       |                                |   |  |  |                              |                     |                                       |
| Charsznica .....  | 422,1                 | 415,3                          | 396,1                                   | 396,1  | 396,1  | -                            | 26,0                | 5,3                                   |
| Gołcza .....  | 666,2                 | 655,7                          | 551,2                                   | 541,5  | 540,5  | 9,7                          | 115,0               | 7,3                                   |
| Kozłów .....  | 869,5                 | 856,9                          | 802,5                                   | 802,5  | 798,5  | -                            | 67,0                | 10,0                                  |
| Książ Wielki .....  | 3890,0                | 3815,6                         | 3641,0                                  | 3629,0   | 3614,0   | 12,0                         | 249,0               | 27,7                                  |
| Raclawice .....   | 1083,8                | 1062,2                         | 1045,8                                  | 1037,0   | 1034,0   | 8,8                          | 38,0                | 18,0                                  |
| Słaboszów .....   | 548,4                 | 547,0                          | 224,4                                   | 221,4  | 210,4  | 3,0                          | 324,0               | 7,1                                   |

TABL. 1 (73). POWIERZCHNIA GRUNTÓW LEŚNYCH W 2012 R. (cd.)

Stan w dniu 31 XII

FOREST LAND IN 2012 (cont.)

As of 31 XII

| WYSZCZEGÓLNIENIE<br>SPECIFICATION              | Ogółem<br>Grand total | W tym lasy<br>Of which forests | Z ogółem - grunty Of grand total - land |  |  |                              |                     | Lesistość w %<br>Forest cover in % |
|--|-----------------------|--------------------------------|---|--|--|------------------------------|---------------------|------------------------------------|
|  |                       |                                | publiczne public                        |  |  | własność gmin<br>gmina owned | prywatne<br>private |                                    |
|  |                       |                                | razem<br>total                          | własność Skarbu Państwa<br>owned by the State Treasury |  |                              |                     |                                    |
|  |                       |                                |   | razem<br>total   | w tym w zarządzie Lasów Państwowych<br>of which managed by the State Forests |                              |                     |                                    |
| w ha in ha                                     |                       |                                |   |  |  |                              |                     |                                    |
| POWIAT MYŚLENICKI .....                        | 23873,3               | 23773,5                        | 7048,3                                  | 6723,7   | 6699,0   | 324,6                        | 16825,0             | 35,3                               |
| Gminy miejsko-wiejskie:<br>Urban-rural gminas: |                       |                                |   |  |  |                              |                     |                                    |
| Dobczyce .....                                 | 1499,1                | 1492,3                         | 827,1                                   | 747,1  | 744,0  | 80,0                         | 672,0               | 22,5                               |
| w tym miasto .....                             | 81,0                  | 81,0                           | 49,0                                    | 1,0  | -  | 48,0                         | 32,0                | 6,2                                |
| of which city                                  |                       |                                |   |  |  |                              |                     |                                    |
| Myślenice .....                                | 4800,1                | 4766,5                         | 1835,1                                  | 1814,0   | 1812,0   | 21,1                         | 2965,0              | 31,0                               |
| w tym miasto .....                             | 1156,2                | 1142,3                         | 631,2                                   | 628,3  | 627,3  | 2,9                          | 525,0               | 37,8                               |
| of which city                                  |                       |                                |   |  |  |                              |                     |                                    |
| Sułkowice .....                                | 2185,6                | 2168,9                         | 765,6                                   | 759,6  | 759,6  | 6,0                          | 1420,0              | 35,9                               |
| w tym miasto .....                             | 415,1                 | 413,5                          | 100,1                                   | 96,1   | 96,1   | 4,0                          | 315,0               | 25,1                               |
| of which city                                  |                       |                                |   |  |  |                              |                     |                                    |
| Gminy wiejskie:<br>Rural gminas:               |                       |                                |   |  |  |                              |                     |                                    |
| Lubień .....                                   | 3312,0                | 3308,2                         | 288,0                                   | 288,0  | 287,5  | -                            | 3024,0              | 44,1                               |
| Pcim .....                                     | 4354,7                | 4348,1                         | 767,7                                   | 766,7  | 755,2  | 1,0                          | 3587,0              | 48,9                               |
| Raciechowice .....                             | 1572,9                | 1571,1                         | 409,9                                   | 409,9  | 409,9  | -                            | 1163,0              | 25,7                               |
| Siepraw .....                                  | 441,0                 | 440,4                          | 116,0                                   | 111,8  | 104,2  | 4,2                          | 325,0               | 13,8                               |
| Tokarnia .....                                 | 3214,1                | 3200,9                         | 817,1                                   | 815,8  | 815,8  | 1,3                          | 2397,0              | 46,6                               |
| Wiśniowa .....                                 | 2493,9                | 2477,2                         | 1221,9                                  | 1010,9   | 1010,9   | 211,0                        | 1272,0              | 36,9                               |
| POWIAT PROSZOWICKI ...                         | 618,8                 | 615,1                          | 389,8                                   | 380,2  | 376,2  | 9,6                          | 229,0               | 1,5                                |
| Gminy miejsko-wiejskie:<br>Urban-rural gminas: |                       |                                |   |  |  |                              |                     |                                    |
| Nowe Brzesko .....                             | 16,3                  | 16,3                           | 13,3                                    | 13,3   | 13,3   | -                            | 3,0                 | 0,3                                |
| w tym miasto .....                             | -                     | -                              | -                                       | -  | -  | -                            | -                   | -                                  |
| of which city                                  |                       |                                |   |  |  |                              |                     |                                    |
| Proszowice .....                               | 191,9                 | 189,6                          | 171,9                                   | 171,9  | 171,9  | -                            | 20,0                | 1,9                                |
| w tym miasto .....                             | -                     | -                              | -                                       | -  | -  | -                            | -                   | -                                  |
| of which city                                  |                       |                                |   |  |  |                              |                     |                                    |
| Gminy wiejskie:<br>Rural gminas:               |                       |                                |   |  |  |                              |                     |                                    |
| Koniusza .....                                 | 130,0                 | 128,7                          | 109,0                                   | 109,0  | 105,0  | -                            | 21,0                | 1,5                                |
| Koszyce .....                                  | 199,1                 | 199,1                          | 37,1                                    | 37,1   | 37,1   | -                            | 162,0               | 3,0                                |
| Pałecznicza .....                              | 37,3                  | 37,3                           | 27,3                                    | 17,7   | 17,7   | 9,6                          | 10,0                | 0,8                                |
| Radziemice .....                               | 44,3                  | 44,3                           | 31,3                                    | 31,3   | 31,3   | -                            | 13,0                | 0,8                                |

TABL. 1 (73). POWIERZCHNIA GRUNTÓW LEŚNYCH W 2012 R. (cd.)

Stan w dniu 31 XII

FOREST LAND IN 2012 (cont.)

As of 31 XII

| WYSZCZEGÓLNIENIE<br>SPECIFICATION                    | Ogółem<br>Grand<br>total | W tym<br>lasy<br>Of which<br>forests | Z ogółem - grunty Of grand total - land |  |  |                                    |                     | Lesistość<br>w %<br>Forest<br>cover in % |
|--|--------------------------|--------------------------------------|---|--|--|------------------------------------|---------------------|--|
|  |                          |                                      | publiczne public                        |  |  | własność<br>gmin<br>gmina<br>owned | prywatne<br>private |  |
|  |                          |                                      | razem<br>total                          | własność Skarbu<br>Państwa<br>owned by the State<br>Treasury |  |                                    |                     |  |
|  |                          |                                      |   | razem<br>total   | w tym w<br>zarządzie<br>Lasów<br>Państwo-<br>wych<br>of which<br>managed<br>by the<br>State<br>Forests |                                    |                     |  |
| w ha in ha   |                          |                                      |   |  |  |                                    |                     |  |
| POWIAT WIELICKI .....                                | 6602,4                   | 6421,1                               | 5454,5                                  | 5369,7   | 5366,7   | 84,8                               | 1147,9              | 15,6                                     |
| Gminy miejsko-wiejskie:<br>Urban-rural gminas:       |                          |                                      |   |  |  |                                    |                     |  |
| Niepolomice .....                                    | 1445,4                   | 1410,7                               | 1436,6                                  | 1436,6   | 1436,6   | -                                  | 8,8                 | 14,7                                     |
| w tym miasto<br>of which city                        | 686,4                    | 669,0                                | 680,2                                   | 680,2  | 680,2  | -                                  | 6,2                 | 24,4                                     |
| Wieliczka .....                                      | 791,5                    | 789,1                                | 266,7                                   | 218,9  | 217,9  | 47,8                               | 524,8               | 7,9                                      |
| w tym miasto<br>of which city                        | 21,3                     | 21,3                                 | 2,8                                     | -  | -  | 2,8                                | 18,5                | 1,6                                      |
| Gminy wiejskie:<br>Rural gminas:                     |                          |                                      |   |  |  |                                    |                     |  |
| Biskupice .....                                      | 340,9                    | 340,4                                | 114,1                                   | 114,1  | 114,1  | -                                  | 226,8               | 8,3                                      |
| Gdów .....   | 1001,7                   | 992,8                                | 634,7                                   | 600,7  | 598,7  | 34,0                               | 367,0               | 9,1                                      |
| Klaj .....   | 3022,9                   | 2888,1                               | 3002,4                                  | 2999,4   | 2999,4   | 3,0                                | 20,5                | 44,4                                     |
| <b>Podregion m. Kraków</b> .....                     | <b>1505,5</b>            | <b>1400,7</b>                        | <b>1272,9</b>                           | <b>312,5</b>   | <b>236,9</b>   | <b>960,4</b>                       | <b>232,6</b>        | <b>4,3</b>                               |
| Subregion  |                          |                                      |   |  |  |                                    |                     |  |
| Miasto na prawach powiatu<br>City with powiat status |                          |                                      |   |  |  |                                    |                     |  |
| Kraków .....   | 1505,5                   | 1400,7                               | 1272,9                                  | 312,5  | 236,9  | 960,4                              | 232,6               | 4,3                                      |
| <b>Podregion nowosądecki</b> .....                   | <b>226496,1</b>          | <b>224518,7</b>                      | <b>127266,4</b>                         | <b>119168,1</b>  | <b>88359,1</b>   | <b>8098,3</b>                      | <b>99229,7</b>      | <b>41,0</b>                              |
| Subregion  |                          |                                      |   |  |  |                                    |                     |  |
| POWIAT GORLIICKI .....                               | 42392,2                  | 41937,9                              | 35393,2                                 | 34618,2  | 32661,2  | 775,0                              | 6999,0              | 43,4                                     |
| Gminy miejskie:<br>Urban gminas:                     |                          |                                      |   |  |  |                                    |                     |  |
| Gorlice .....  | 207,5                    | 206,4                                | 91,5                                    | 91,5   | 91,5   | -                                  | 116,0               | 8,8                                      |
| Gminy miejsko-wiejskie:<br>Urban-rural gminas:       |                          |                                      |   |  |  |                                    |                     |  |
| Biecz .....  | 1433,8                   | 1432,0                               | 295,8                                   | 291,8  | 290,8  | 4,0                                | 1138,0              | 14,6                                     |
| w tym miasto<br>of which city                        | 207,7                    | 207,6                                | 71,7                                    | 71,7   | 71,7   | -                                  | 136,0               | 11,7                                     |
| Bobowa .....   | 734,0                    | 729,7                                | 299,0                                   | 253,0  | 252,0  | 46,0                               | 435,0               | 14,7                                     |
| w tym miasto<br>of which city                        | 84,9                     | 84,6                                 | 31,9                                    | 21,9   | 21,9   | 10,0                               | 53,0                | 11,8                                     |

TABL. 1 (73). POWIERZCHNIA GRUNTÓW LEŚNYCH W 2012 R. (cd.)

Stan w dniu 31 XII  
FOREST LAND IN 2012 (cont.)  
As of 31 XII

| WYSZCZEGÓLNIENIE<br>SPECIFICATION | Ogółem<br>Grand total | W tym lasy<br>Of which forests | Z ogółem - grunty Of grand total - land |  |  |                              |                     | Lesistość w %<br>Forest cover in % |
|-----------------------------------|-----------------------|--------------------------------|---|--|--|------------------------------|---------------------|------------------------------------|
|                                   |                       |                                | publiczne public                        |  |  | własność gmin<br>gmina owned | prywatne<br>private |                                    |
|                                   |                       |                                | razem<br>total                          | własność Skarbu Państwa<br>owned by the State Treasury |  |                              |                     |                                    |
|                                   |                       |                                |   | razem<br>total   | w tym w zarządzie Lasów Państwowych<br>of which managed by the State Forests |                              |                     |                                    |
| w ha in ha                        |                       |                                |   |  |  |                              |                     |                                    |
| POWIAT GORLICKI (dok.)            |                       |                                |   |  |  |                              |                     |                                    |
| Gminy wiejskie:<br>Rural gminas:  |                       |                                |   |  |  |                              |                     |                                    |
| Gorlice .....                     | 3031,2                | 3007,1                         | 2241,2                                  | 2142,2   | 2140,6   | 99,0                         | 790,0               | 29,2                               |
| Lipinki .....                     | 2073,6                | 2061,1                         | 1860,6                                  | 1811,3   | 812,5  | 49,3                         | 213,0               | 31,0                               |
| Łużna .....                       | 1135,5                | 1128,6                         | 370,5                                   | 330,7  | 329,7  | 39,8                         | 765,0               | 20,1                               |
| Moszczenica .....                 | 560,9                 | 557,8                          | 150,9                                   | 150,9  | 150,9  | -                            | 410,0               | 14,8                               |
| Ropa .....                        | 1873,2                | 1861,7                         | 1316,2                                  | 1316,2   | 1316,2   | -                            | 557,0               | 37,9                               |
| Sękowa .....                      | 13540,2               | 13352,8                        | 12368,2                                 | 12089,2  | 11257,6  | 279,0                        | 1172,0              | 68,5                               |
| Uście Gorlickie .....             | 17802,2               | 17600,8                        | 16399,2                                 | 16141,3  | 16019,3  | 257,9                        | 1403,0              | 61,2                               |
| POWIAT LIMANOWSKI ....            | 36899,4               | 36718,4                        | 14744,0                                 | 13956,3  | 8886,2   | 787,7                        | 22155,4             | 38,6                               |
| Gminy miejskie:<br>Urban gminas:  |                       |                                |   |  |  |                              |                     |                                    |
| Limanowa .....                    | 224,4                 | 224,3                          | 34,4                                    | -  | -  | 34,4                         | 190,0               | 12,0                               |
| Mszana Dolna .....                | 837,6                 | 829,7                          | 363,6                                   | 352,4  | 352,4  | 11,2                         | 474,0               | 30,6                               |
| Gminy wiejskie:<br>Rural gminas:  |                       |                                |   |  |  |                              |                     |                                    |
| Dobra .....                       | 5194,7                | 5150,0                         | 2382,7                                  | 2358,2   | 2357,2   | 24,5                         | 2812,0              | 46,9                               |
| Jodłownik .....                   | 1393,0                | 1375,3                         | 759,0                                   | 757,9  | 755,9  | 1,1                          | 634,0               | 19,1                               |
| Kamienica .....                   | 5909,7                | 5865,6                         | 3162,4                                  | 3162,4   | 1926,6   | -                            | 2747,3              | 61,6                               |
| Laskowa .....                     | 2651,0                | 2644,6                         | 373,0                                   | 359,6  | 349,6  | 13,4                         | 2278,0              | 36,5                               |
| Limanowa .....                    | 4409,1                | 4399,1                         | 795,1                                   | 752,9  | 740,9  | 42,2                         | 3614,0              | 28,9                               |
| Łukowica .....                    | 1769,4                | 1766,3                         | 256,4                                   | 256,4  | 256,4  | -                            | 1513,0              | 25,4                               |
| Mszana Dolna .....                | 7179,4                | 7166,1                         | 2125,4                                  | 1835,2   | 774,2  | 290,2                        | 5054,0              | 42,1                               |
| Niedźwiedz .....                  | 4049,2                | 4048,0                         | 2994,1                                  | 2748,3   | -  | 245,8                        | 1055,1              | 54,5                               |
| Stąpnice .....                    | 2278,6                | 2250,8                         | 1133,6                                  | 1133,6   | 1133,6   | -                            | 1145,0              | 39,6                               |
| Tymbark .....                     | 1003,3                | 998,7                          | 364,3                                   | 239,4  | 239,4  | 124,9                        | 639,0               | 30,5                               |
| POWIAT NOWOSĄDECKI                | 68596,2               | 67764,7                        | 44987,2                                 | 40299,8  | 33733,1  | 4687,4                       | 23609,0             | 43,7                               |
| Gminy miejskie:<br>Urban gminas:  |                       |                                |   |  |  |                              |                     |                                    |
| Grybów .....                      | 319,0                 | 318,7                          | 1,0                                     | -  | -  | 1,0                          | 318,0               | 18,8                               |

TABL. 1 (73). POWIERZCHNIA GRUNTÓW LEŚNYCH W 2012 R. (cd.)

Stan w dniu 31 XII

FOREST LAND IN 2012 (cont.)

As of 31 XII

| WYSZCZEGÓLNIENIE<br>SPECIFICATION              | Ogółem<br>Grand total | W tym lasy<br>Of which forests | Z ogółem - grunty Of grand total - land |  |  |                              |                     | Lesistość<br>w %<br>Forest cover in % |
|--|-----------------------|--------------------------------|---|--|--|------------------------------|---------------------|---------------------------------------|
|  |                       |                                | publiczne public                        |  |  | własność gmin<br>gmina owned | prywatne<br>private |                                       |
|  |                       |                                | razem<br>total                          | własność Skarbu Państwa<br>owned by the State Treasury |  |                              |                     |                                       |
|  |                       |                                |   | razem<br>total   | w tym w zarządzie Lasów Państwowych<br>of which managed by the State Forests |                              |                     |                                       |
| w ha in ha                                     |                       |                                |   |  |  |                              |                     |                                       |
| POWIAT NOWOSĄDECKI (dok.)                      |                       |                                |   |  |  |                              |                     |                                       |
| Gminy miejsko-wiejskie:<br>Urban-rural gminas: |                       |                                |   |  |  |                              |                     |                                       |
| Krynica-Zdrój .....                            | 8259,2                | 8168,7                         | 7104,2                                  | 6634,2   | 2017,5   | 470,0                        | 1155,0              | 56,3                                  |
| w tym miasto .....                             | 2595,1                | 2566,9                         | 2352,1                                  | 2166,1   | 0,4  | 186,0                        | 243,0               | 64,7                                  |
| of which city                                  |                       |                                |   |  |  |                              |                     |                                       |
| Muszyna .....                                  | 9511,0                | 9385,3                         | 8318,0                                  | 7458,9   | 5704,9   | 859,1                        | 1193,0              | 66,4                                  |
| w tym miasto .....                             | 1428,5                | 1417,3                         | 1136,5                                  | 1079,2   | 1038,2   | 57,3                         | 292,0               | 58,0                                  |
| of which city                                  |                       |                                |   |  |  |                              |                     |                                       |
| Piwniczna-Zdrój .....                          | 8123,0                | 7993,8                         | 6303,0                                  | 4052,7   | 4015,7   | 2250,3                       | 1820,0              | 63,2                                  |
| w tym miasto .....                             | 2066,7                | 2024,0                         | 1614,7                                  | -  | -  | 1614,7                       | 452,0               | 52,8                                  |
| of which city                                  |                       |                                |   |  |  |                              |                     |                                       |
| Stary Sącz .....                               | 4099,6                | 4022,2                         | 2931,6                                  | 2688,0   | 2688,0   | 243,6                        | 1168,0              | 39,9                                  |
| w tym miasto .....                             | 176,7                 | 167,9                          | 171,7                                   | 22,8   | 22,8   | 148,9                        | 5,0                 | 11,2                                  |
| of which city                                  |                       |                                |   |  |  |                              |                     |                                       |
| Gminy wiejskie:<br>Rural gminas:               |                       |                                |   |  |  |                              |                     |                                       |
| Chelmiec .....                                 | 2764,2                | 2743,6                         | 1112,2                                  | 1086,4   | 1065,5   | 25,8                         | 1652,0              | 24,5                                  |
| Gródek nad Dunajcem .....                      | 2787,0                | 2771,1                         | 827,0                                   | 820,0  | 780,6  | 7,0                          | 1960,0              | 31,4                                  |
| Grybów .....                                   | 4864,0                | 4826,7                         | 2129,0                                  | 1990,0   | 1986,4   | 139,0                        | 2735,0              | 31,5                                  |
| Kamionka Wielka .....                          | 3215,2                | 3182,5                         | 1440,2                                  | 1396,6   | 1390,6   | 43,6                         | 1775,0              | 49,0                                  |
| Korzenna .....                                 | 2179,7                | 2169,2                         | 702,7                                   | 677,7  | 676,7  | 25,0                         | 1477,0              | 20,3                                  |
| Łabowa .....                                   | 8540,8                | 8372,3                         | 7127,8                                  | 6635,1   | 6632,3   | 492,7                        | 1413,0              | 70,3                                  |
| Łącko .....                                    | 5460,5                | 5432,0                         | 1722,5                                  | 1702,5   | 1698,5   | 20,0                         | 3738,0              | 40,9                                  |
| Łososina Dolna .....                           | 2254,7                | 2241,9                         | 965,7                                   | 965,7  | 896,4  | -                            | 1289,0              | 26,4                                  |
| Nawojowa .....                                 | 1984,5                | 1958,9                         | 1087,5                                  | 1037,7   | 1036,7   | 49,8                         | 897,0               | 39,0                                  |
| Podegrodzie .....                              | 1188,0                | 1181,3                         | 455,0                                   | 450,9  | 442,9  | 4,1                          | 733,0               | 18,2                                  |
| Rytko .....                                    | 3045,9                | 2996,4                         | 2759,9                                  | 2703,5   | 2700,5   | 56,4                         | 286,0               | 71,5                                  |
| POWIAT NOWOTARSKI ...                          | 54982,6               | 54709,7                        | 18202,2                                 | 16417,7  | 13015,1  | 1784,5                       | 36780,4             | 37,1                                  |
| Gminy miejskie:<br>Urban gminas:               |                       |                                |   |  |  |                              |                     |                                       |
| Nowy Targ .....                                | 1758,1                | 1746,7                         | 945,1                                   | 924,3  | 924,3  | 20,8                         | 813,0               | 34,2                                  |

TABL. 1 (73). POWIERZCHNIA GRUNTÓW LEŚNYCH W 2012 R. (cd.)

Stan w dniu 31 XII  
FOREST LAND IN 2012 (cont.)  
As of 31 XII

| WYSZCZEGÓLNIENIE<br>SPECIFICATION                    | Ogółem<br>Grand total | W tym lasy<br>Of which forests | Z ogółem - grunty Of grand total - land |  |  |                              |                     | Lesistość w %<br>Forest cover in % |
|--|-----------------------|--------------------------------|---|--|--|------------------------------|---------------------|------------------------------------|
|  |                       |                                | publiczne public                        |  |  | własność gmin<br>gmina owned | prywatne<br>private |                                    |
|  |                       |                                | razem<br>total                          | własność Skarbu Państwa<br>owned by the State Treasury |  |                              |                     |                                    |
|  |                       |                                |   | razem<br>total   | w tym w zarządzie Lasów Państwowych<br>of which managed by the State Forests |                              |                     |                                    |
| w ha in ha   |                       |                                |   |  |  |                              |                     |                                    |
| POWIAT NOWOTARSKI (dok.)                             |                       |                                |   |  |  |                              |                     |                                    |
| Gminy miejsko-wiejskie:<br>Urban-rural gminas:       |                       |                                |   |  |  |                              |                     |                                    |
| Rabka-Zdrój .....                                    | 2886,9                | 2874,0                         | 697,1                                   | 665,2  | 661,2  | 31,9                         | 2189,8              | 41,6                               |
| w tym miasto<br>of which city                        | 1563,7                | 1551,4                         | 506,5                                   | 476,0  | 472,0  | 30,5                         | 1057,2              | 42,7                               |
| Szczawnica .....                                     | 5958,3                | 5868,7                         | 4718,2                                  | 4420,3   | 4269,0   | 297,9                        | 1240,1              | 66,8                               |
| w tym miasto<br>of which city                        | 1934,6                | 1915,5                         | 743,5                                   | 742,2  | 718,4  | 1,3                          | 1191,1              | 58,2                               |
| Gminy wiejskie:<br>Rural gminas:                     |                       |                                |   |  |  |                              |                     |                                    |
| Czarny Dunajec .....                                 | 3251,4                | 3251,4                         | 447,0                                   | -  | -  | 447,0                        | 2804,4              | 15,0                               |
| Czorsztyn .....                                      | 2804,2                | 2800,5                         | 1505,9                                  | 852,9  | 400,7  | 653,0                        | 1298,3              | 45,1                               |
| Jablonka .....                                       | 7085,2                | 7068,4                         | 1026,7                                  | 1012,6   | 983,7  | 14,1                         | 6058,5              | 33,2                               |
| Krościenko nad Dunajcem                              | 2820,2                | 2809,1                         | 1292,3                                  | 1230,3   | 624,7  | 62,0                         | 1527,9              | 49,2                               |
| Lipnica Wielka .....                                 | 3028,7                | 3002,4                         | 1479,1                                  | 1475,5   | 700,9  | 3,6                          | 1549,6              | 44,6                               |
| Łapsze Niżne .....                                   | 4690,7                | 4648,6                         | 1474,7                                  | 1466,1   | 1437,4   | 8,6                          | 3216,0              | 37,0                               |
| Nowy Targ .....                                      | 7510,4                | 7503,2                         | 1068,7                                  | 887,1  | 364,6  | 181,6                        | 6441,7              | 36,1                               |
| Ochoznica Dolna .....                                | 8172,9                | 8158,7                         | 1949,3                                  | 1915,3   | 1090,3   | 34,0                         | 6223,6              | 57,8                               |
| Raba Wyżna .....                                     | 3151,3                | 3129,8                         | 967,4                                   | 964,4  | 954,8  | 3,0                          | 2183,9              | 35,2                               |
| Spytkowice .....                                     | 1069,9                | 1056,2                         | 457,9                                   | 456,9  | 456,9  | 1,0                          | 612,0               | 32,8                               |
| Szaflary .....                                       | 794,4                 | 792,2                          | 172,8                                   | 146,8  | 146,6  | 26,0                         | 621,6               | 14,6                               |
| POWIAT TATRZAŃSKI .....                              | 22983,6               | 22764,0                        | 13793,6                                 | 13791,9  | 12,3   | 1,7                          | 9190,0              | 48,3                               |
| Gminy miejskie:<br>Urban gminas:                     |                       |                                |   |  |  |                              |                     |                                    |
| Zakopane .....                                       | 5141,7                | 5100,7                         | 4095,7                                  | 4094,5   | -  | 1,2                          | 1046,0              | 60,5                               |
| Gminy wiejskie:<br>Rural gminas:                     |                       |                                |   |  |  |                              |                     |                                    |
| Biały Dunajec .....                                  | 529,0                 | 529,0                          | -                                       | -  | -  | -                            | 529,0               | 15,0                               |
| Bukowina Tatrzańska .....                            | 4909,2                | 4854,8                         | 2811,2                                  | 2811,2   | -  | -                            | 2098,0              | 36,8                               |
| Kościelisko .....                                    | 7991,0                | 7920,8                         | 3867,0                                  | 3866,5   | 12,3   | 0,5                          | 4124,0              | 58,0                               |
| Poronin .....  | 4412,7                | 4358,7                         | 3019,7                                  | 3019,7   | -  | -                            | 1393,0              | 52,1                               |
| Miasto na prawach powiatu<br>City with powiat status |                       |                                |   |  |  |                              |                     |                                    |
| Nowy Sącz .....                                      | 642,1                 | 624,0                          | 146,2                                   | 84,2   | 51,2   | 62,0                         | 495,9               | 10,8                               |





TABL. 1 (73). POWIERZCHNIA GRUNTÓW LEŚNYCH W 2012 R. (cd.)

Stan w dniu 31 XII

FOREST LAND IN 2012 (cont.)

As of 31 XII

| WYSZCZEGÓLNIENIE<br>SPECIFICATION                             | Ogółem<br>Grand total | W tym lasy<br>Of which forests | Z ogółem - grunty Of grand total - land |  |  |                              |                     | Lesistość w %<br>Forest cover in % |
|---|-----------------------|--------------------------------|---|--|--|------------------------------|---------------------|------------------------------------|
|   |                       |                                | publiczne public                        |  |  | własność gmin<br>gmina owned | prywatne<br>private |                                    |
|   |                       |                                | razem<br>total                          | własność Skarbu Państwa<br>owned by the State Treasury |  |                              |                     |                                    |
|   |                       |                                |   | razem<br>total   | w tym w zarządzie Lasów Państwowych<br>of which managed by the State Forests |                              |                     |                                    |
| w ha in ha  |                       |                                |   |  |  |                              |                     |                                    |
| POWIAT OLKUSKI (dok.)   |                       |                                |   |  |  |                              |                     |                                    |
| Gminy miejsko-wiejskie (dok.):<br>Urban-rural gminas (cont.): |                       |                                |   |  |  |                              |                     |                                    |
| Wolbrom .....   | 2099,9                | 2072,3                         | 1389,1                                  | 1354,1   | 1353,1   | 35,0                         | 710,8               | 14,1                               |
| w tym miasto<br>of which city .....                           | 164,9                 | 160,4                          | 164,4                                   | 155,4  | 155,4  | 9,0                          | 0,5                 | 15,9                               |
| Gminy wiejskie:<br>Rural gminas:                              |                       |                                |   |  |  |                              |                     |                                    |
| Bolesław .....  | 1561,3                | 1517,3                         | 1237,6                                  | 1231,4   | 1231,4   | 6,2                          | 323,7               | 37,3                               |
| Klucze .....  | 5681,7                | 5600,2                         | 3303,9                                  | 3263,9   | 3249,3   | 40,0                         | 2377,8              | 46,9                               |
| Trzyciąż .....  | 1598,7                | 1568,4                         | 1450,9                                  | 1448,9   | 1448,6   | 2,0                          | 147,8               | 16,4                               |
| POWIAT OŚWIĘCIMSKI ...  | 4099,3                | 4020,5                         | 2966,9                                  | 2904,4   | 2844,6   | 62,5                         | 1132,4              | 9,9                                |
| Gminy miejskie:<br>Urban gminas:                              |                       |                                |   |  |  |                              |                     |                                    |
| Oświęcim .....  | -                     | -                              | -                                       | -  | -  | -                            | -                   | -                                  |
| Gminy miejsko-wiejskie:<br>Urban-rural gminas:                |                       |                                |   |  |  |                              |                     |                                    |
| Brzeszcze .....   | 559,6                 | 550,3                          | 504,0                                   | 504,0  | 502,8  | -                            | 55,6                | 12,1                               |
| w tym miasto<br>of which city .....                           | 137,3                 | 136,4                          | 137,3                                   | 137,3  | 137,3  | -                            | -                   | 7,2                                |
| Chełmek .....   | 1088,1                | 1047,7                         | 1052,4                                  | 1013,0   | 1013,0   | 39,4                         | 35,7                | 38,3                               |
| w tym miasto<br>of which city .....                           | 165,2                 | 161,1                          | 165,2                                   | 162,2  | 162,2  | 3,0                          | -                   | 19,5                               |
| Kęty .....  | 1064,0                | 1050,0                         | 763,5                                   | 755,5  | 738,7  | 8,0                          | 300,5               | 13,8                               |
| w tym miasto<br>of which city .....                           | 426,2                 | 415,6                          | 426,2                                   | 419,2  | 414,2  | 7,0                          | -                   | 18,0                               |
| Zator .....   | 217,2                 | 216,1                          | 77,7                                    | 74,1   | 57,1   | 3,6                          | 139,5               | 4,2                                |
| w tym miasto<br>of which city .....                           | 37,2                  | 37,0                           | 37,2                                    | 36,0   | 19,0   | 1,2                          | -                   | 3,2                                |

TABL. 1 (73). POWIERZCHNIA GRUNTÓW LEŚNYCH W 2012 R. (cd.)

Stan w dniu 31 XII

FOREST LAND IN 2012 (cont.)

As of 31 XII

| WYSZCZEGÓLNIENIE<br>SPECIFICATION              | Ogółem<br>Grand total | W tym lasy<br>Of which forests | Z ogółem - grunty Of grand total - land |  |  |                              |                     | Lesistość w %<br>Forest cover in % |
|--|-----------------------|--------------------------------|---|--|--|------------------------------|---------------------|------------------------------------|
|  |                       |                                | publiczne public                        |  |  | własność gmin<br>gmina owned | prywatne<br>private |                                    |
|  |                       |                                | razem total                             | własność Skarbu Państwa<br>owned by the State Treasury |  |                              |                     |                                    |
|  |                       |                                |   | razem total  | w tym w zarządzie Lasów Państwowych<br>of which managed by the State Forests |                              |                     |                                    |
| w ha in ha                                     |                       |                                |   |  |  |                              |                     |                                    |
| POWIAT OŚWIĘCIMSKI (dok.)                      |                       |                                |   |  |  |                              |                     |                                    |
| Gminy wiejskie:<br>Rural gminas:               |                       |                                |   |  |  |                              |                     |                                    |
| Osiek .....                                    | 376,2                 | 374,8                          | 148,5                                   | 145,6  | 122,8  | 2,9                          | 227,7               | 9,2                                |
| Oświęcim .....                                 | 379,2                 | 375,7                          | 216,9                                   | 208,3  | 206,3  | 8,6                          | 162,3               | 5,0                                |
| Polanka Wielka .....                           | 269,2                 | 264,8                          | 117,8                                   | 117,8  | 117,8  | -                            | 151,4               | 11,1                               |
| Przeciszów .....                               | 145,8                 | 141,1                          | 86,1                                    | 86,1   | 86,1   | -                            | 59,7                | 4,0                                |
| POWIAT SUSKI                                   | 33377,8               | 33071,2                        | 14343,8                                 | 14336,6  | 12002,9  | 7,2                          | 19034,0             | 48,2                               |
| Gminy miejskie:<br>Urban gminas:               |                       |                                |   |  |  |                              |                     |                                    |
| Jordanów .....                                 | 716,2                 | 714,0                          | 260,2                                   | 260,2  | 260,2  | -                            | 456,0               | 34,0                               |
| Sucha Beskidzka .....                          | 1173,3                | 1165,3                         | 455,3                                   | 455,3  | 455,3  | -                            | 718,0               | 42,1                               |
| Gminy miejsko-wiejskie:<br>Urban-rural gminas: |                       |                                |   |  |  |                              |                     |                                    |
| Maków Podhalański .....                        | 4995,7                | 4983,3                         | 591,7                                   | 591,4  | 591,4  | 0,3                          | 4404,0              | 45,8                               |
| w tym miasto<br>of which city                  | 933,2                 | 928,2                          | 193,2                                   | 192,9  | 192,9  | 0,3                          | 740,0               | 46,1                               |
| Gminy wiejskie:<br>Rural gminas:               |                       |                                |   |  |  |                              |                     |                                    |
| Budzów .....                                   | 2949,7                | 2932,0                         | 811,7                                   | 811,7  | 811,7  | -                            | 2138,0              | 39,9                               |
| Bystra-Sidzina .....                           | 4390,4                | 4347,5                         | 1640,4                                  | 1635,8   | 1635,2   | 4,6                          | 2750,0              | 54,0                               |
| Jordanów .....                                 | 3754,2                | 3731,8                         | 1102,2                                  | 1102,2   | 1102,2   | -                            | 2652,0              | 40,4                               |
| Stryczawa .....                                | 5441,3                | 5364,3                         | 3331,3                                  | 3331,3   | 3331,3   | -                            | 2110,0              | 47,1                               |
| Zawoja .....                                   | 8386,1                | 8273,6                         | 5485,1                                  | 5485,1   | 3152,0   | -                            | 2901,0              | 64,2                               |
| Zembrzyce .....                                | 1571,0                | 1559,5                         | 666,0                                   | 663,7  | 663,7  | 2,3                          | 905,0               | 39,8                               |
| POWIAT WADOWICKI                               | 15285,1               | 15129,9                        | 7798,1                                  | 7576,0   | 7538,9   | 222,1                        | 7487,0              | 23,5                               |
| Gminy miejsko-wiejskie:<br>Urban-rural gminas: |                       |                                |   |  |  |                              |                     |                                    |
| Andrychów .....                                | 4080,5                | 4014,3                         | 2871,5                                  | 2803,2   | 2803,2   | 68,3                         | 1209,0              | 40,0                               |
| w tym miasto<br>of which city                  | 43,3                  | 41,8                           | 30,3                                    | 3,8  | 3,8  | 26,5                         | 13,0                | 4,0                                |

TABL. 1 (73). POWIERZCHNIA GRUNTÓW LEŚNYCH W 2012 R. (cd.)

Stan w dniu 31 XII

FOREST LAND IN 2012 (cont.)

As of 31 XII

| WYSZCZEGÓLNIENIE<br>SPECIFICATION                             | Ogółem<br>Grand total | W tym lasy<br>Of which forests | Z ogółem - grunty Of grand total - land |  |  |                              |                  | Lesistość w %<br>Forest cover in % |
|---|-----------------------|--------------------------------|---|--|--|------------------------------|------------------|------------------------------------|
|   |                       |                                | publiczne public                        |  |  | własność gmin<br>gmina owned | prywatne private |                                    |
|   |                       |                                | razem total                             | własność Skarbu Państwa<br>owned by the State Treasury |  |                              |                  |                                    |
|   |                       |                                |   | razem total  | w tym w zarządzie Lasów Państwowych<br>of which managed by the State Forests |                              |                  |                                    |
| w ha in ha  |                       |                                |   |  |  |                              |                  |                                    |
| POWIAT WADOWICKI (dok.)                                       |                       |                                |   |  |  |                              |                  |                                    |
| Gminy miejsko-wiejskie (dok.):<br>Urban-rural gminas (cont.): |                       |                                |   |  |  |                              |                  |                                    |
| Kalwaria Zebrzydowska ...                                     | 1540,5                | 1533,0                         | 600,5                                   | 585,5  | 584,5  | 15,0                         | 940,0            | 20,4                               |
| w tym miasto .....<br>of which city                           | 41,0                  | 41,0                           | 5,0                                     | -  | -  | 5,0                          | 36,0             | 7,5                                |
| Wadowice .....  | 3282,8                | 3259,1                         | 1094,8                                  | 1075,6   | 1069,6   | 19,2                         | 2188,0           | 28,9                               |
| w tym miasto .....<br>of which city                           | 13,0                  | 13,0                           | 5,0                                     | 5,0  | -  | -                            | 8,0              | 1,2                                |
| Gminy wiejskie:<br>Rural gminas:                              |                       |                                |   |  |  |                              |                  |                                    |
| Brzeźnica .....   | 950,0                 | 942,7                          | 500,0                                   | 500,0  | 495,0  | -                            | 450,0            | 14,2                               |
| Lanckorona .....  | 989,7                 | 987,9                          | 266,7                                   | 211,0  | 210,0  | 55,7                         | 723,0            | 24,4                               |
| Mucharz .....   | 1471,3                | 1449,6                         | 980,3                                   | 976,3  | 973,3  | 4,0                          | 491,0            | 38,9                               |
| Spytkowice .....  | 492,5                 | 482,5                          | 378,5                                   | 372,4  | 369,4  | 6,1                          | 114,0            | 9,7                                |
| Stryków .....   | 1267,3                | 1255,7                         | 661,3                                   | 654,0  | 653,0  | 7,3                          | 606,0            | 27,4                               |
| Tomice .....  | 553,6                 | 551,5                          | 199,6                                   | 199,6  | 195,6  | -                            | 354,0            | 13,3                               |
| Wieprz .....  | 656,9                 | 653,6                          | 244,9                                   | 198,4  | 185,3  | 46,5                         | 412,0            | 8,8                                |
| <b>Podregion tarnowski .....</b><br>Subregion                 | <b>48537,2</b>        | <b>48038,9</b>                 | <b>23246,7</b>                          | <b>22233,4</b>   | <b>22127,7</b>   | <b>1013,3</b>                | <b>25290,5</b>   | <b>18,4</b>                        |
| POWIAT BRZESKI .....  | 11183,6               | 11073,9                        | 5718,6                                  | 5370,5   | 5282,2   | 348,1                        | 5465,0           | 18,8                               |
| Gminy miejsko-wiejskie:<br>Urban-rural gminas:                |                       |                                |   |  |  |                              |                  |                                    |
| Brzesko .....   | 1839,9                | 1823,3                         | 1157,9                                  | 1146,5   | 1124,5   | 11,4                         | 682,0            | 17,8                               |
| w tym miasto .....<br>of which city                           | 122,9                 | 120,6                          | 111,9                                   | 107,5  | 104,5  | 4,4                          | 11,0             | 10,2                               |
| Czchów .....  | 1728,5                | 1716,9                         | 595,5                                   | 580,3  | 574,3  | 15,2                         | 1133,0           | 25,8                               |
| w tym miasto .....<br>of which city                           | 493,2                 | 493,2                          | 7,2                                     | -  | -  | 7,2                          | 486,0            | 35,0                               |

TABL. 1 (73). POWIERZCHNIA GRUNTÓW LEŚNYCH W 2012 R. (cd.)

Stan w dniu 31 XII

FOREST LAND IN 2012 (cont.)

As of 31 XII

| WYSZCZEGÓLNIENIE<br>SPECIFICATION              | Ogółem<br>Grand total | W tym lasy<br>Of which forests | Z ogółem - grunty Of grand total - land |  |  |                              |                     | Lesistość<br>w %<br>Forest cover in % |
|--|-----------------------|--------------------------------|---|--|--|------------------------------|---------------------|---------------------------------------|
|  |                       |                                | publiczne public                        |  |  | własność gmin<br>gmina owned | prywatne<br>private |                                       |
|  |                       |                                | razem<br>total                          | własność Skarbu Państwa<br>owned by the State Treasury |  |                              |                     |                                       |
|  |                       |                                |   | razem<br>total   | w tym w zarządzie Lasów Państwowych<br>of which managed by the State Forests |                              |                     |                                       |
| w ha in ha                                     |                       |                                |   |  |  |                              |                     |                                       |
| POWIAT BRZESKI (dok.)                          |                       |                                |   |  |  |                              |                     |                                       |
| Gminy wiejskie:<br>Rural gminas:               |                       |                                |   |  |  |                              |                     |                                       |
| Borzęcin .....                                 | 2532,1                | 2490,8                         | 2056,1                                  | 1776,1   | 1731,8   | 280,0                        | 476,0               | 24,3                                  |
| Dębno .....                                    | 1394,2                | 1386,4                         | 511,2                                   | 508,2  | 500,2  | 3,0                          | 883,0               | 17,0                                  |
| Gnojnik .....                                  | 1026,7                | 1019,1                         | 447,7                                   | 436,5  | 430,5  | 11,2                         | 579,0               | 18,5                                  |
| Iwkowa .....                                   | 1286,8                | 1286,5                         | 34,8                                    | 33,3   | 33,3   | 1,5                          | 1252,0              | 27,2                                  |
| Szczurowa .....                                | 1375,5                | 1351,0                         | 915,5                                   | 889,7  | 887,7  | 25,8                         | 460,0               | 10,0                                  |
| POWIAT DĄBROWSKI .....                         | 6014,0                | 5947,0                         | 3199,3                                  | 3123,5   | 3120,5   | 75,8                         | 2814,7              | 11,2                                  |
| Gminy miejsko-wiejskie:<br>Urban-rural gminas: |                       |                                |   |  |  |                              |                     |                                       |
| Dąbrowa Tarnowska .....                        | 1706,3                | 1696,1                         | 606,1                                   | 603,1  | 601,1  | 3,0                          | 1100,2              | 14,6                                  |
| w tym miasto<br>of which city                  | 330,4                 | 325,3                          | 183,3                                   | 181,3  | 180,3  | 2,0                          | 147,1               | 14,1                                  |
| Szczucin .....                                 | 1487,4                | 1458,8                         | 1145,8                                  | 1140,8   | 1139,8   | 5,0                          | 341,6               | 12,2                                  |
| w tym miasto<br>of which city                  | 0,1                   | 0,1                            | -                                       | -  | -  | -                            | 0,1                 | -                                     |
| Gminy wiejskie:<br>Rural gminas:               |                       |                                |   |  |  |                              |                     |                                       |
| Bolesław .....                                 | 66,7                  | 66,7                           | 0,5                                     | -  | -  | 0,5                          | 66,2                | 1,9                                   |
| Gręboszów .....                                | 0,1                   | 0,1                            | -                                       | -  | -  | -                            | 0,1                 | -                                     |
| Mędrzechów .....                               | 588,4                 | 583,5                          | 367,4                                   | 305,1  | 305,1  | 62,3                         | 221,0               | 13,1                                  |
| Olesno .....                                   | 640,7                 | 632,6                          | 367,9                                   | 367,9  | 367,9  | -                            | 272,8               | 8,2                                   |
| Radgoszcz .....                                | 1524,4                | 1509,2                         | 711,6                                   | 706,6  | 706,6  | 5,0                          | 812,8               | 17,1                                  |
| POWIAT TARNOWSKI .....                         | 31066,1               | 30746,1                        | 14136,3                                 | 13615,9  | 13601,5  | 520,4                        | 16929,8             | 21,8                                  |
| Gminy miejsko-wiejskie:<br>Urban-rural gminas: |                       |                                |   |  |  |                              |                     |                                       |
| Ciężkowice .....                               | 3138,0                | 3125,2                         | 1278,6                                  | 1070,8   | 1070,8   | 207,8                        | 1859,4              | 30,2                                  |
| w tym miasto<br>of which city                  | 285,2                 | 285,2                          | 162,0                                   | -  | -  | 162,0                        | 123,2               | 28,5                                  |
| Radłów .....                                   | 1420,6                | 1385,4                         | 1163,3                                  | 1137,0   | 1137,0   | 26,3                         | 257,3               | 16,1                                  |
| w tym miasto<br>of which city                  | 350,0                 | 341,5                          | 321,9                                   | 308,2  | 308,2  | 13,7                         | 28,1                | 20,3                                  |

TABL. 1 (73). POWIERZCHNIA GRUNTÓW LEŚNYCH W 2012 R. (dok.)

Stan w dniu 31 XII

FOREST LAND IN 2012 (cont.)

As of 31 XII

| WYSZCZEGÓLNIENIE<br>SPECIFICATION                             | Ogółem<br>Grand total | W tym lasy<br>Of which forests | Z ogółem - grunty Of grand total - land |  |  |                              |                     | Lesistość w %<br>Forest cover in % |
|---|-----------------------|--------------------------------|---|--|--|------------------------------|---------------------|------------------------------------|
|   |                       |                                | publiczne public                        |  |  | własność gmin<br>gmina owned | prywatne<br>private |                                    |
|   |                       |                                | razem<br>total                          | własność Skarbu Państwa<br>owned by the State Treasury |  |                              |                     |                                    |
|   |                       |                                |   | razem<br>total   | w tym w zarządzie Lasów Państwowych<br>of which managed by the State Forests |                              |                     |                                    |
| w ha in ha  |                       |                                |   |  |  |                              |                     |                                    |
| POWIAT TARNOWSKI (dok.)                                       |                       |                                |   |  |  |                              |                     |                                    |
| Gminy miejsko-wiejskie (dok.):<br>Urban-rural gminas (cont.): |                       |                                |   |  |  |                              |                     |                                    |
| Ryglice .....   | 2991,9                | 2970,1                         | 1318,6                                  | 1296,2   | 1295,9   | 22,4                         | 1673,3              | 25,4                               |
| w tym miasto .....  | 756,7                 | 748,4                          | 449,0                                   | 436,0  | 436,0  | 13,0                         | 307,7               | 29,8                               |
| of which city   |                       |                                |   |  |  |                              |                     |                                    |
| Tuchów .....  | 2359,0                | 2340,9                         | 1009,1                                  | 979,3  | 976,9  | 29,8                         | 1349,9              | 23,4                               |
| w tym miasto .....  | 289,5                 | 285,8                          | 182,7                                   | 167,5  | 165,5  | 15,2                         | 106,8               | 15,8                               |
| of which city   |                       |                                |   |  |  |                              |                     |                                    |
| Wojnicz .....   | 2180,9                | 2142,6                         | 1473,0                                  | 1398,4   | 1397,4   | 74,6                         | 707,9               | 27,0                               |
| w tym miasto .....  | 8,9                   | 8,9                            | 3,7                                     | -  | -  | 3,7                          | 5,2                 | 1,0                                |
| of which city   |                       |                                |   |  |  |                              |                     |                                    |
| Zakliczyn .....   | 3913,6                | 3870,9                         | 1882,0                                  | 1821,3   | 1818,6   | 60,7                         | 2031,6              | 31,7                               |
| w tym miasto .....  | 18,7                  | 18,7                           | -                                       | -  | -  | -                            | 18,7                | 4,7                                |
| of which city   |                       |                                |   |  |  |                              |                     |                                    |
| Żabno .....   | 361,1                 | 361,1                          | 15,2                                    | -  | -  | 15,2                         | 345,9               | 3,6                                |
| w tym miasto .....  | 13,9                  | 13,9                           | 1,9                                     | -  | -  | 1,9                          | 12,0                | 1,2                                |
| of which city   |                       |                                |   |  |  |                              |                     |                                    |
| Gminy wiejskie:<br>Rural gminas:                              |                       |                                |   |  |  |                              |                     |                                    |
| Gromnik .....   | 1818,7                | 1814,8                         | 457,3                                   | 433,4  | 433,4  | 23,9                         | 1361,4              | 26,0                               |
| Lisia Góra .....  | 1439,5                | 1436,9                         | 195,8                                   | 194,8  | 193,8  | 1,0                          | 1243,7              | 13,8                               |
| Pleśna .....  | 2384,5                | 2364,8                         | 1262,8                                  | 1258,2   | 1258,2   | 4,6                          | 1121,7              | 28,5                               |
| Rzepiennik Strzyżewski ...                                    | 1468,6                | 1467,4                         | 87,5                                    | 85,2   | 84,2   | 2,3                          | 1381,1              | 20,8                               |
| Skrzyszów .....   | 1364,4                | 1356,2                         | 329,3                                   | 311,3  | 311,3  | 18,0                         | 1035,1              | 15,8                               |
| Szerzyny .....  | 1957,1                | 1952,8                         | 378,8                                   | 354,8  | 354,8  | 24,0                         | 1578,3              | 23,8                               |
| Tarnów .....  | 1065,6                | 1062,8                         | 230,8                                   | 223,8  | 217,8  | 7,0                          | 834,8               | 12,8                               |
| Wierzchosławice .....   | 2754,8                | 2653,0                         | 2614,7                                  | 2612,7   | 2612,7   | 2,0                          | 140,1               | 35,3                               |
| Wietrzychowice .....  | 447,9                 | 441,3                          | 439,6                                   | 438,8  | 438,8  | 0,8                          | 8,3                 | 9,1                                |
| Miasto na prawach powiatu<br>City with powiat status          |                       |                                |   |  |  |                              |                     |                                    |
| Tarnów .....  | 273,6                 | 271,9                          | 192,6                                   | 123,6  | 123,6  | 69,0                         | 81,0                | 3,8                                |

TABL. 2 (74). POWIERZCHNIA LASÓW W 2012 R.

Stan w dniu 31 XII

FOREST AREAS IN 2012

As of 31 XII

| WYSZCZEGÓLNIENIE<br>SPECIFICATION                     | Ogółem<br>Grand total | Lasy publiczne Public forests |  |  |                              | Lasy prywatne<br>Private forests |
|---|-----------------------|-------------------------------|--|--|------------------------------|----------------------------------|
|   |                       | razem<br>total                | własność Skarbu Państwa<br>owned by the State Treasury |  | własność gmin<br>gmina owned |                                  |
|   |                       |                               | razem<br>total   | w tym w zarządzie Lasów Państwowych<br>of which managed by the State Forests |                              |                                  |
| w ha in ha  |                       |                               |  |  |                              |                                  |
| <b>WOJEWÓDZTWO .....</b><br><b>VOIVODSHIP</b>         | <b>434308,3</b>       | <b>245280,4</b>               | <b>233560,4</b>  | <b>199044,1</b>  | <b>11720,0</b>               | <b>189027,9</b>                  |
| <b>Podregion krakowski .....</b><br><i>Subregion</i>  | <b>72315,2</b>        | <b>42493,6</b>                | <b>41430,6</b>   | <b>40044,6</b>   | <b>1063,0</b>                | <b>29821,6</b>                   |
| POWIAT BOCHEŃSKI .....                                | 18493,5               | 10970,8                       | 10811,3  | 10749,3  | 159,5                        | 7522,7                           |
| Gminy miejskie:<br><i>Urban gminas:</i>               |                       |                               |  |  |                              |                                  |
| Bochnia .....   | 249,0                 | 212,0                         | 211,0  | 211,0  | 1,0                          | 37,0                             |
| Gminy miejsko-wiejskie:<br><i>Urban-rural gminas:</i> |                       |                               |  |  |                              |                                  |
| Nowy Wiśnicz .....                                    | 2139,2                | 651,0                         | 639,0  | 618,0  | 12,0                         | 1488,2                           |
| w tym miasto .....                                    | 41,6                  | 3,0                           | -  | -  | 3,0                          | 38,6                             |
| <i>of which city</i>                                  |                       |                               |  |  |                              |                                  |
| Gminy wiejskie:<br><i>Rural gminas:</i>               |                       |                               |  |  |                              |                                  |
| Bochnia .....   | 2726,3                | 2058,4                        | 2050,4   | 2033,4   | 8,0                          | 667,9                            |
| Drwinia .....   | 4674,1                | 4627,0                        | 4616,0   | 4615,0   | 11,0                         | 47,1                             |
| Lipnica Murowana .....                                | 2330,2                | 249,1                         | 177,0  | 176,0  | 72,1                         | 2081,1                           |
| Łapanów .....   | 1900,8                | 485,8                         | 481,2  | 477,2  | 4,6                          | 1415,0                           |
| Rzezawa .....   | 2232,7                | 1758,2                        | 1723,2   | 1705,2   | 35,0                         | 474,5                            |
| Trzciana .....  | 1054,8                | 324,8                         | 318,9  | 318,9  | 5,9                          | 730,0                            |
| Żegocina .....  | 1186,4                | 604,5                         | 594,6  | 594,6  | 9,9                          | 581,9                            |
| POWIAT KRAKOWSKI .....                                | 14992,3               | 11882,3                       | 11430,3  | 10175,0  | 452,0                        | 3110,0                           |
| Gminy miejsko-wiejskie:<br><i>Urban-rural gminas:</i> |                       |                               |  |  |                              |                                  |
| Krzyszowice .....                                     | 4785,5                | 4318,5                        | 4252,9   | 4241,9   | 65,6                         | 467,0                            |
| w tym miasto .....                                    | 202,7                 | 197,7                         | 197,7  | 197,7  | -                            | 5,0                              |
| <i>of which city</i>                                  |                       |                               |  |  |                              |                                  |
| Skala .....   | 1581,1                | 1443,1                        | 1400,4   | 523,8  | 42,7                         | 138,0                            |
| w tym miasto .....                                    | -                     | -                             | -  | -  | -                            | -                                |
| <i>of which city</i>                                  |                       |                               |  |  |                              |                                  |
| Skawina .....   | 930,1                 | 459,1                         | 421,7  | 414,5  | 37,4                         | 471,0                            |
| w tym miasto .....                                    | 121,4                 | 55,4                          | 38,4   | 38,4   | 17,0                         | 66,0                             |
| <i>of which city</i>                                  |                       |                               |  |  |                              |                                  |
| Słomniki .....  | 1061,0                | 1021,0                        | 1018,0   | 1017,0   | 3,0                          | 40,0                             |
| w tym miasto .....                                    | -                     | -                             | -  | -  | -                            | -                                |
| <i>of which city</i>                                  |                       |                               |  |  |                              |                                  |
| Świątniki Górne .....                                 | 283,5                 | 78,5                          | 72,0   | 65,0   | 6,5                          | 205,0                            |
| w tym miasto .....                                    | 77,8                  | 12,8                          | 7,0  | -  | 5,8                          | 65,0                             |
| <i>of which city</i>                                  |                       |                               |  |  |                              |                                  |
| Gminy wiejskie:<br><i>Rural gminas:</i>               |                       |                               |  |  |                              |                                  |
| Czernichów .....                                      | 1437,5                | 1223,5                        | 1101,5   | 1087,5   | 122,0                        | 214,0                            |
| Igołomia-Wawrzeńczyce .....                           | 14,4                  | 5,4                           | 5,4  | 2,4  | -                            | 9,0                              |
| Iwanowice .....                                       | 316,9                 | 269,9                         | 267,1  | 267,1  | 2,8                          | 47,0                             |
| Jerzmanowice-Przegonia .....                          | 616,3                 | 184,3                         | 180,3  | 141,3  | 4,0                          | 432,0                            |

TABL. 2 (74). POWIERZCHNIA LASÓW W 2012 R. (cd.)

Stan w dniu 31 XII

FOREST AREAS IN 2012 (cont.)

As of 31 XII

| WYSZCZEGÓLNIENIE<br>SPECIFICATION               | Ogółem<br>Grand total | Lasy publiczne Public forests |  |  |                              | Lasy prywatne<br>Private forests |
|---|-----------------------|-------------------------------|--|--|------------------------------|----------------------------------|
|   |                       | razem<br>total                | własność Skarbu Państwa<br>owned by the State Treasury |  | własność gmin<br>gmina owned |                                  |
|   |                       |                               | razem<br>total   | w tym w zarządzie Lasów Państwowych<br>of which managed by the State Forests |                              |                                  |
|   |                       | w ha                          | in ha  |  |                              |                                  |
| <b>POWIAT KRAKOWSKI (dok.)</b>                  |                       |                               |  |  |                              |                                  |
| Gminy wiejskie (dok.):<br>Rural gminas (cont.): |                       |                               |  |  |                              |                                  |
| Kocmyrzów-Luborzyca .....                       | 429,1                 | 382,1                         | 382,1  | 382,1  | -                            | 47,0                             |
| Liszki .....                                    | 387,5                 | 325,5                         | 248,3  | 248,3  | 77,2                         | 62,0                             |
| Michałowice .....                               | 185,4                 | 124,4                         | 124,4  | 124,4  | -                            | 61,0                             |
| Mogilany .....                                  | 567,8                 | 237,8                         | 234,6  | 232,6  | 3,2                          | 330,0                            |
| Sułoszowa .....                                 | 415,2                 | 247,2                         | 247,2  | -  | -                            | 168,0                            |
| Wielka Wieś .....                               | 354,1                 | 77,1                          | 64,5   | 33,5   | 12,6                         | 277,0                            |
| Zabierzów .....                                 | 1566,0                | 1485,0                        | 1410,0   | 1393,7   | 75,0                         | 81,0                             |
| Zielonki .....                                  | 61,0                  | -                             | -  | -  | -                            | 61,0                             |
| <b>POWIAT MIECHOWSKI</b> .....                  | 8019,8                | 7032,8                        | 6999,3   | 6962,3   | 33,5                         | 987,0                            |
| Gminy miejsko-wiejskie:<br>Urban-rural gminas:  |                       |                               |  |  |                              |                                  |
| Miechów .....                                   | 667,1                 | 499,1                         | 499,1  | 496,1  | -                            | 168,0                            |
| w tym miasto .....                              | 1,2                   | 0,2                           | 0,2  | 0,2  | -                            | 1,0                              |
| of which city                                   |                       |                               |  |  |                              |                                  |
| Gminy wiejskie:<br>Rural gminas:                |                       |                               |  |  |                              |                                  |
| Charsznica .....                                | 415,3                 | 389,3                         | 389,3  | 389,3  | -                            | 26,0                             |
| Gołcza .....                                    | 655,7                 | 540,7                         | 531,0  | 530,0  | 9,7                          | 115,0                            |
| Kozłów .....                                    | 856,9                 | 789,9                         | 789,9  | 785,9  | -                            | 67,0                             |
| Książ Wielki .....                              | 3815,6                | 3566,6                        | 3554,6   | 3539,6   | 12,0                         | 249,0                            |
| Raclawice .....                                 | 1062,2                | 1024,2                        | 1015,4   | 1012,4   | 8,8                          | 38,0                             |
| Słaboszów .....                                 | 547,0                 | 223,0                         | 220,0  | 209,0  | 3,0                          | 324,0                            |
| <b>POWIAT MYŚLENICKI</b> .....                  | 23773,5               | 6948,5                        | 6624,9   | 6600,2   | 323,6                        | 16825,0                          |
| Gminy miejsko-wiejskie:<br>Urban-rural gminas:  |                       |                               |  |  |                              |                                  |
| Dobczyce .....                                  | 1492,3                | 820,3                         | 740,3  | 737,2  | 80,0                         | 672,0                            |
| w tym miasto .....                              | 81,0                  | 49,0                          | 1,0  | -  | 48,0                         | 32,0                             |
| of which city                                   |                       |                               |  |  |                              |                                  |
| Myślenice .....                                 | 4766,5                | 1801,5                        | 1781,4   | 1779,4   | 20,1                         | 2965,0                           |
| w tym miasto .....                              | 1142,3                | 617,3                         | 615,4  | 614,4  | 1,9                          | 525,0                            |
| of which city                                   |                       |                               |  |  |                              |                                  |
| Sułkowice .....                                 | 2168,9                | 748,9                         | 742,9  | 742,9  | 6,0                          | 1420,0                           |
| w tym miasto .....                              | 413,5                 | 98,5                          | 94,5   | 94,5   | 4,0                          | 315,0                            |
| of which city                                   |                       |                               |  |  |                              |                                  |
| Gminy wiejskie:<br>Rural gminas:                |                       |                               |  |  |                              |                                  |
| Lubień .....                                    | 3308,2                | 284,2                         | 284,2  | 283,7  | -                            | 3024,0                           |
| Pcim .....                                      | 4348,1                | 761,1                         | 760,1  | 748,6  | 1,0                          | 3587,0                           |
| Raciechowice .....                              | 1571,1                | 408,1                         | 408,1  | 408,1  | -                            | 1163,0                           |
| Siepraw .....                                   | 440,4                 | 115,4                         | 111,2  | 103,6  | 4,2                          | 325,0                            |
| Tokarnia .....                                  | 3200,9                | 803,9                         | 802,6  | 802,6  | 1,3                          | 2397,0                           |
| Wiśniowa .....                                  | 2477,2                | 1205,2                        | 994,2  | 994,2  | 211,0                        | 1272,0                           |



TABL. 2 (74). POWIERZCHNIA LASÓW W 2012 R. (cd.)

Stan w dniu 31 XII

FOREST AREAS IN 2012 (cont.)

As of 31 XII

| WYSZCZEGÓLNIENIE<br>SPECIFICATION                    | Ogółem<br>Grand total | Lasy publiczne Public forests |  |  |                              | Lasy prywatne<br>Private forests |
|--|-----------------------|-------------------------------|--|--|------------------------------|----------------------------------|
|  |                       | razem<br>total                | własność Skarbu Państwa<br>owned by the State Treasury |  | własność gmin<br>gmina owned |                                  |
|  |                       |                               | razem<br>total   | w tym w zarządzie Lasów Państwowych<br>of which managed by the State Forests |                              |                                  |
|  |                       | w ha                          |  | in ha  |                              |                                  |
| POWIAT PROSZOWICKI .....                             | 615,1                 | 386,1                         | 376,5  | 372,5  | 9,6                          | 229,0                            |
| Gminy miejsko-wiejskie:<br>Urban-rural gminas:       |                       |                               |  |  |                              |                                  |
| Nowe Brzesko .....                                   | 16,3                  | 13,3                          | 13,3   | 13,3   | -                            | 3,0                              |
| w tym miasto .....                                   | -                     | -                             | -  | -  | -                            | -                                |
| of which city  |                       |                               |  |  |                              |                                  |
| Proszowice .....                                     | 189,6                 | 169,6                         | 169,6  | 169,6  | -                            | 20,0                             |
| w tym miasto .....                                   | -                     | -                             | -  | -  | -                            | -                                |
| of which city  |                       |                               |  |  |                              |                                  |
| Gminy wiejskie:<br>Rural gminas:                     |                       |                               |  |  |                              |                                  |
| Koniusza .....                                       | 128,7                 | 107,7                         | 107,7  | 103,7  | -                            | 21,0                             |
| Koszyce .....  | 199,1                 | 37,1                          | 37,1   | 37,1   | -                            | 162,0                            |
| Palecznica .....                                     | 37,3                  | 27,3                          | 17,7   | 17,7   | 9,6                          | 10,0                             |
| Radziemice .....                                     | 44,3                  | 31,3                          | 31,3   | 31,3   | -                            | 13,0                             |
| POWIAT WIELICKI .....                                | 6421,1                | 5273,2                        | 5188,4   | 5185,4   | 84,8                         | 1147,9                           |
| Gminy miejsko-wiejskie:<br>Urban-rural gminas:       |                       |                               |  |  |                              |                                  |
| Niepołomice .....                                    | 1410,7                | 1401,9                        | 1401,9   | 1401,9   | -                            | 8,8                              |
| w tym miasto .....                                   | 669,0                 | 662,8                         | 662,8  | 662,8  | -                            | 6,2                              |
| of which city  |                       |                               |  |  |                              |                                  |
| Wieliczka .....                                      | 789,1                 | 264,3                         | 216,5  | 215,5  | 47,8                         | 524,8                            |
| w tym miasto .....                                   | 21,3                  | 2,8                           | -  | -  | 2,8                          | 18,5                             |
| of which city  |                       |                               |  |  |                              |                                  |
| Gminy wiejskie:<br>Rural gminas:                     |                       |                               |  |  |                              |                                  |
| Biskupice .....                                      | 340,4                 | 113,6                         | 113,6  | 113,6  | -                            | 226,8                            |
| Gdów .....   | 992,8                 | 625,8                         | 591,8  | 589,8  | 34,0                         | 367,0                            |
| Klaj .....   | 2888,1                | 2867,6                        | 2864,6   | 2864,6   | 3,0                          | 20,5                             |
| <b>Podregion m. Kraków .....</b>                     | <b>1400,7</b>         | <b>1168,1</b>                 | <b>311,3</b>   | <b>236,2</b>   | <b>856,8</b>                 | <b>232,6</b>                     |
| Subregion  |                       |                               |  |  |                              |                                  |
| Miasto na prawach powiatu<br>City with powiat status |                       |                               |  |  |                              |                                  |
| Kraków .....   | 1400,7                | 1168,1                        | 311,3  | 236,2  | 856,8                        | 232,6                            |
| <b>Podregion nowosądecki .....</b>                   | <b>224518,7</b>       | <b>125338,3</b>               | <b>117302,6</b>  | <b>86803,5</b>   | <b>8035,7</b>                | <b>99180,4</b>                   |
| Subregion  |                       |                               |  |  |                              |                                  |
| POWIAT GORLIICKI .....                               | 41937,9               | 34938,9                       | 34163,9  | 32220,6  | 775,0                        | 6999,0                           |
| Gminy miejskie:<br>Urban gminas:                     |                       |                               |  |  |                              |                                  |
| Gorlice .....  | 206,4                 | 90,4                          | 90,4   | 90,4   | -                            | 116,0                            |

TABL. 2 (74). POWIERZCHNIA LASÓW W 2012 R. (cd.)

Stan w dniu 31 XII

FOREST AREAS IN 2012 (cont.)

As of 31 XII

| WYSZCZEGÓLNIENIE<br>SPECIFICATION              | Ogółem<br>Grand total | Lasy publiczne Public forests |  |  |                              | Lasy prywatne<br>Private forests |
|--|-----------------------|-------------------------------|--|--|------------------------------|----------------------------------|
|  |                       | razem<br>total                | własność Skarbu Państwa<br>owned by the State Treasury |  | własność gmin<br>gmina owned |                                  |
|  |                       |                               | razem<br>total   | w tym w zarządzie Lasów Państwowych<br>of which managed by the State Forests |                              |                                  |
|  |                       | w ha in ha                    |  |  |                              |                                  |
| <b>POWIAT GORLIICKI (dok.)</b>                 |                       |                               |  |  |                              |                                  |
| Gminy miejsko-wiejskie:<br>Urban-rural gminas: |                       |                               |  |  |                              |                                  |
| Biecz .....                                    | 1432,0                | 294,0                         | 290,0  | 289,0  | 4,0                          | 1138,0                           |
| w tym miasto .....                             | 207,6                 | 71,6                          | 71,6   | 71,6   | -                            | 136,0                            |
| of which city                                  |                       |                               |  |  |                              |                                  |
| Bobowa .....                                   | 729,7                 | 294,7                         | 248,7  | 247,7  | 46,0                         | 435,0                            |
| w tym miasto .....                             | 84,6                  | 31,6                          | 21,6   | 21,6   | 10,0                         | 53,0                             |
| of which city                                  |                       |                               |  |  |                              |                                  |
| Gminy wiejskie:<br>Rural gminas:               |                       |                               |  |  |                              |                                  |
| Gorlice .....                                  | 3007,1                | 2217,1                        | 2118,1   | 2116,5   | 99,0                         | 790,0                            |
| Lipinki .....                                  | 2061,1                | 1848,1                        | 1798,8   | 806,6  | 49,3                         | 213,0                            |
| Łużna .....                                    | 1128,6                | 363,6                         | 323,8  | 322,8  | 39,8                         | 765,0                            |
| Moszczenica .....                              | 557,8                 | 147,8                         | 147,8  | 147,8  | -                            | 410,0                            |
| Ropa .....                                     | 1861,7                | 1304,7                        | 1304,7   | 1304,7   | -                            | 557,0                            |
| Sękowa .....                                   | 13352,8               | 12180,8                       | 11901,8  | 11077,3  | 279,0                        | 1172,0                           |
| Uście Gorlickie .....                          | 17600,8               | 16197,8                       | 15939,9  | 15817,9  | 257,9                        | 1403,0                           |
| <b>POWIAT LIMANOWSKI</b> .....                 | <b>36718,4</b>        | <b>14563,0</b>                | <b>13779,5</b>   | <b>8710,8</b>  | <b>783,5</b>                 | <b>22155,4</b>                   |
| Gminy miejskie:<br>Urban gminas:               |                       |                               |  |  |                              |                                  |
| Limanowa .....                                 | 224,3                 | 34,3                          | -  | -  | 34,3                         | 190,0                            |
| Mszana Dolna .....                             | 829,7                 | 355,7                         | 344,5  | 344,5  | 11,2                         | 474,0                            |
| Gminy wiejskie:<br>Rural gminas:               |                       |                               |  |  |                              |                                  |
| Dobra .....                                    | 5150,0                | 2338,0                        | 2313,5   | 2312,5   | 24,5                         | 2812,0                           |
| Jodłownik .....                                | 1375,3                | 741,3                         | 740,2  | 738,2  | 1,1                          | 634,0                            |
| Kamienica .....                                | 5865,6                | 3118,3                        | 3118,3   | 1882,5   | -                            | 2747,3                           |
| Laskowa .....                                  | 2644,6                | 366,6                         | 353,2  | 343,2  | 13,4                         | 2278,0                           |
| Limanowa .....                                 | 4399,1                | 785,1                         | 742,9  | 730,9  | 42,2                         | 3614,0                           |
| Łukowica .....                                 | 1766,3                | 253,3                         | 253,3  | 253,3  | -                            | 1513,0                           |
| Mszana Dolna .....                             | 7166,1                | 2112,1                        | 1823,0   | 762,2  | 289,1                        | 5054,0                           |
| Niedźwiedz .....                               | 4048,0                | 2992,9                        | 2747,1   | -  | 245,8                        | 1055,1                           |
| Stąpnice .....                                 | 2250,8                | 1105,8                        | 1105,8   | 1105,8   | -                            | 1145,0                           |
| Tymbark .....                                  | 998,7                 | 359,7                         | 237,8  | 237,8  | 121,9                        | 639,0                            |
| <b>POWIAT NOWOSĄDECKI</b> .....                | <b>67764,7</b>        | <b>44179,2</b>                | <b>39548,1</b>   | <b>33056,4</b>   | <b>4631,1</b>                | <b>23585,5</b>                   |
| Gminy miejskie:<br>Urban gminas:               |                       |                               |  |  |                              |                                  |
| Grybów .....                                   | 318,7                 | 1,0                           | -  | -  | 1,0                          | 317,7                            |

TABL. 2 (74). POWIERZCHNIA LASÓW W 2012 R. (cd.)

Stan w dniu 31 XII

FOREST AREAS IN 2012 (cont.)

As of 31 XII

| WYSZCZEGÓLNIENIE<br>SPECIFICATION                      | Ogółem<br>Grand total | Lasy publiczne Public forests |  |  |                              | Lasy prywatne<br>Private forests |
|--|-----------------------|-------------------------------|--|--|------------------------------|----------------------------------|
|  |                       | razem<br>total                | własność Skarbu Państwa<br>owned by the State Treasury |  | własność gmin<br>gmina owned |                                  |
|  |                       |                               | razem<br>total   | w tym w zarządzie Lasów Państwowych<br>of which managed by the State Forests |                              |                                  |
|  |                       | w ha in ha                    |  |  |                              |                                  |
| <b>POWIAT NOWOSĄDECKI (dok.)</b>                       |                       |                               |  |  |                              |                                  |
| <b>Gminy miejsko-wiejskie:<br/>Urban-rural gminas:</b> |                       |                               |  |  |                              |                                  |
| Krynica-Zdrój .....                                    | 8168,7                | 7014,8                        | 6544,8   | 1984,1   | 470,0                        | 1153,9                           |
| w tym miasto .....                                     | 2566,9                | 2324,1                        | 2138,1   | 0,4  | 186,0                        | 242,8                            |
| <i>of which city</i>                                   |                       |                               |  |  |                              |                                  |
| Muszyzna .....   | 9385,3                | 8193,5                        | 7334,4   | 5599,4   | 859,1                        | 1191,8                           |
| w tym miasto .....                                     | 1417,3                | 1125,6                        | 1068,3   | 1027,3   | 57,3                         | 291,7                            |
| <i>of which city</i>                                   |                       |                               |  |  |                              |                                  |
| Piwniczna-Zdrój .....                                  | 7993,8                | 6175,6                        | 3975,1   | 3938,1   | 2200,5                       | 1818,2                           |
| w tym miasto .....                                     | 2024,0                | 1572,4                        | -  | -  | 1572,4                       | 451,6                            |
| <i>of which city</i>                                   |                       |                               |  |  |                              |                                  |
| Stary Sącz .....                                       | 4022,2                | 2855,5                        | 2615,9   | 2615,9   | 239,6                        | 1166,7                           |
| w tym miasto .....                                     | 167,9                 | 163,0                         | 18,0   | 18,0   | 145,0                        | 4,9                              |
| <i>of which city</i>                                   |                       |                               |  |  |                              |                                  |
| <b>Gminy wiejskie:<br/>Rural gminas:</b>               |                       |                               |  |  |                              |                                  |
| Chelmiec .....   | 2743,6                | 1093,3                        | 1067,5   | 1046,6   | 25,8                         | 1650,3                           |
| Gródek nad Dunajcem .....                              | 2771,1                | 813,0                         | 806,0  | 766,6  | 7,0                          | 1958,1                           |
| Grybów .....   | 4826,7                | 2094,4                        | 1955,4   | 1951,8   | 139,0                        | 2732,3                           |
| Kamionka Wielka .....                                  | 3182,5                | 1409,2                        | 1365,6   | 1359,6   | 43,6                         | 1773,3                           |
| Korzenna .....   | 2169,2                | 693,6                         | 668,6  | 667,6  | 25,0                         | 1475,6                           |
| Łabowa .....   | 8372,3                | 6960,7                        | 6469,2   | 6466,4   | 491,5                        | 1411,6                           |
| Łącko .....  | 5432,0                | 1697,7                        | 1677,7   | 1673,7   | 20,0                         | 3734,3                           |
| Łososina Dolna .....                                   | 2241,9                | 954,2                         | 954,2  | 884,9  | -                            | 1287,7                           |
| Nawojowa .....   | 1958,9                | 1062,8                        | 1013,0   | 1012,0   | 49,8                         | 896,1                            |
| Podegrodzie .....                                      | 1181,3                | 449,1                         | 445,0  | 437,0  | 4,1                          | 732,2                            |
| Rytro .....  | 2996,4                | 2710,7                        | 2655,6   | 2652,6   | 55,1                         | 285,7                            |
| <b>POWIAT NOWOTARSKI</b> .....                         | <b>54709,7</b>        | <b>17929,3</b>                | <b>16144,8</b>   | <b>12752,8</b>   | <b>1784,5</b>                | <b>36780,4</b>                   |
| <b>Gminy miejskie:<br/>Urban gminas:</b>               |                       |                               |  |  |                              |                                  |
| Nowy Targ .....  | 1746,7                | 933,7                         | 912,9  | 912,9  | 20,8                         | 813,0                            |
| <b>Gminy miejsko-wiejskie:<br/>Urban-rural gminas:</b> |                       |                               |  |  |                              |                                  |
| Rabka-Zdrój .....                                      | 2874,0                | 684,2                         | 652,3  | 648,3  | 31,9                         | 2189,8                           |
| w tym miasto .....                                     | 1551,4                | 494,2                         | 463,7  | 459,7  | 30,5                         | 1057,2                           |
| <i>of which city</i>                                   |                       |                               |  |  |                              |                                  |
| Szczawnica .....                                       | 5868,7                | 4628,6                        | 4330,7   | 4179,4   | 297,9                        | 1240,1                           |
| w tym miasto .....                                     | 1915,5                | 724,4                         | 723,1  | 699,3  | 1,3                          | 1191,1                           |
| <i>of which city</i>                                   |                       |                               |  |  |                              |                                  |

TABL. 2 (74). POWIERZCHNIA LASÓW W 2012 R. (cd.)

Stan w dniu 31 XII

FOREST AREAS IN 2012 (cont.)

As of 31 XII

| WYSZCZEGÓLNIENIE<br>SPECIFICATION                    | Ogółem<br>Grand total | Lasy publiczne Public forests |  |  |                              | Lasy prywatne<br>Private forests |
|--|-----------------------|-------------------------------|--|--|------------------------------|----------------------------------|
|  |                       | razem<br>total                | własność Skarbu Państwa<br>owned by the State Treasury |  | własność gmin<br>gmina owned |                                  |
|  |                       |                               | razem<br>total   | w tym w zarządzie Lasów Państwowych<br>of which managed by the State Forests |                              |                                  |
|  |                       | w ha                          |  | in ha  |                              |                                  |
| POWIAT NOWOTARSKI (dok.)                             |                       |                               |  |  |                              |                                  |
| Gminy wiejskie:<br>Rural gminas:                     |                       |                               |  |  |                              |                                  |
| Czarny Dunajec .....                                 | 3251,4                | 447,0                         | -  | -  | 447,0                        | 2804,4                           |
| Czorsztyn .....                                      | 2800,5                | 1502,2                        | 849,2  | 398,3  | 653,0                        | 1298,3                           |
| Jablonka .....                                       | 7068,4                | 1009,9                        | 995,8  | 966,9  | 14,1                         | 6058,5                           |
| Krościenko nad Dunajcem .....                        | 2809,1                | 1281,2                        | 1219,2   | 616,9  | 62,0                         | 1527,9                           |
| Lipnica Wielka .....                                 | 3002,4                | 1452,8                        | 1449,2   | 680,6  | 3,6                          | 1549,6                           |
| Łapsze Niżne .....                                   | 4648,6                | 1432,6                        | 1424,0   | 1395,3   | 8,6                          | 3216,0                           |
| Nowy Targ .....                                      | 7503,2                | 1061,5                        | 879,9  | 357,4  | 181,6                        | 6441,7                           |
| Ochoznica Dolna .....                                | 8158,7                | 1935,1                        | 1901,1   | 1076,1   | 34,0                         | 6223,6                           |
| Raba Wyżna .....                                     | 3129,8                | 945,9                         | 942,9  | 933,3  | 3,0                          | 2183,9                           |
| Spytkowice .....                                     | 1056,2                | 444,2                         | 443,2  | 443,2  | 1,0                          | 612,0                            |
| Szaflary .....                                       | 792,2                 | 170,6                         | 144,6  | 144,4  | 26,0                         | 621,6                            |
| POWIAT TATRZAŃSKI                                    | 22764,0               | 13584,4                       | 13582,7  | 12,3   | 1,7                          | 9179,6                           |
| Gminy miejskie:<br>Urban gminas:                     |                       |                               |  |  |                              |                                  |
| Zakopane .....                                       | 5100,7                | 4054,7                        | 4053,5   | -  | 1,2                          | 1046,0                           |
| Gminy wiejskie:<br>Rural gminas:                     |                       |                               |  |  |                              |                                  |
| Biały Dunajec .....                                  | 529,0                 | -                             | -  | -  | -                            | 529,0                            |
| Bukowina Tatrzańska .....                            | 4854,8                | 2756,8                        | 2756,8   | -  | -                            | 2098,0                           |
| Kościelisko .....                                    | 7920,8                | 3807,2                        | 3806,7   | 12,3   | 0,5                          | 4113,6                           |
| Poronin .....  | 4358,7                | 2965,7                        | 2965,7   | -  | -                            | 1393,0                           |
| Miasto na prawach powiatu<br>City with powiat status |                       |                               |  |  |                              |                                  |
| Nowy Sącz .....                                      | 624,0                 | 143,5                         | 83,6   | 50,6   | 59,9                         | 480,5                            |
| <b>Podregion oświęcimski</b>                         | <b>88034,8</b>        | <b>53527,3</b>                | <b>52775,9</b>   | <b>50325,5</b>   | <b>751,4</b>                 | <b>34507,5</b>                   |
| Subregion  |                       |                               |  |  |                              |                                  |
| POWIAT CHRZANOWSKI                                   | 13848,8               | 12565,8                       | 12220,9  | 12194,9  | 344,9                        | 1283,0                           |
| Gminy miejsko-wiejskie:<br>Urban-rural gminas:       |                       |                               |  |  |                              |                                  |
| Alwernia .....                                       | 2349,1                | 2120,1                        | 2006,3   | 1990,3   | 113,8                        | 229,0                            |
| w tym miasto .....                                   | 265,5                 | 243,5                         | 243,3  | 243,3  | 0,2                          | 22,0                             |
| of which city  |                       |                               |  |  |                              |                                  |
| Chrzanów .....                                       | 2664,8                | 2367,8                        | 2232,7   | 2230,7   | 135,1                        | 297,0                            |
| w tym miasto .....                                   | 1543,4                | 1420,4                        | 1417,0   | 1417,0   | 3,4                          | 123,0                            |
| of which city  |                       |                               |  |  |                              |                                  |
| Libiąż .....   | 2337,7                | 2243,7                        | 2234,8   | 2232,8   | 8,9                          | 94,0                             |
| w tym miasto .....                                   | 1636,1                | 1588,1                        | 1583,0   | 1581,0   | 5,1                          | 48,0                             |
| of which city  |                       |                               |  |  |                              |                                  |
| Trzebinia .....                                      | 4454,2                | 3972,2                        | 3924,1   | 3919,1   | 48,1                         | 482,0                            |
| w tym miasto .....                                   | 870,5                 | 836,5                         | 824,1  | 824,1  | 12,4                         | 34,0                             |
| of which city  |                       |                               |  |  |                              |                                  |

TABL. 2 (74). POWIERZCHNIA LASÓW W 2012 R. (cd.)

Stan w dniu 31 XII

FOREST AREAS IN 2012 (cont.)

As of 31 XII

| WYSZCZEGÓLNIENIE<br>SPECIFICATION              | Ogółem<br>Grand total | Lasy publiczne Public forests |  |  |                              | Lasy prywatne<br>Private forests |
|--|-----------------------|-------------------------------|--|--|------------------------------|----------------------------------|
|  |                       | razem<br>total                | własność Skarbu Państwa<br>owned by the State Treasury |  | własność gmin<br>gmina owned |                                  |
|  |                       |                               | razem<br>total   | w tym w zarządzie Lasów Państwowych<br>of which managed by the State Forests |                              |                                  |
|  |                       | w ha                          |  | in ha  |                              |                                  |
| POWIAT CHRZANOWSKI (dok.)                      |                       |                               |  |  |                              |                                  |
| Gminy wiejskie:<br>Rural gminas:               |                       |                               |  |  |                              |                                  |
| Babice .....                                   | 2043,0                | 1862,0                        | 1823,0   | 1822,0   | 39,0                         | 181,0                            |
| POWIAT OLKUSKI .....                           | 21964,5               | 16393,4                       | 16278,4  | 16256,4  | 115,0                        | 5571,1                           |
| Gminy miejskie:<br>Urban gminas:               |                       |                               |  |  |                              |                                  |
| Bukowno .....                                  | 4344,4                | 3830,2                        | 3817,7   | 3815,7   | 12,5                         | 514,2                            |
| Gminy miejsko-wiejskie:<br>Urban-rural gminas: |                       |                               |  |  |                              |                                  |
| Olkusz .....                                   | 6861,9                | 5365,1                        | 5345,8   | 5341,7   | 19,3                         | 1496,8                           |
| w tym miasto .....                             | 705,2                 | 613,1                         | 593,8  | 593,8  | 19,3                         | 92,1                             |
| of which city                                  |                       |                               |  |  |                              |                                  |
| Wolbrom .....                                  | 2072,3                | 1361,5                        | 1326,5   | 1325,5   | 35,0                         | 710,8                            |
| w tym miasto .....                             | 160,4                 | 159,9                         | 150,9  | 150,9  | 9,0                          | 0,5                              |
| of which city                                  |                       |                               |  |  |                              |                                  |
| Gminy wiejskie:<br>Rural gminas:               |                       |                               |  |  |                              |                                  |
| Bolesław .....                                 | 1517,3                | 1193,6                        | 1187,4   | 1187,4   | 6,2                          | 323,7                            |
| Klucze .....                                   | 5600,2                | 3222,4                        | 3182,4   | 3167,8   | 40,0                         | 2377,8                           |
| Trzyciąż .....                                 | 1568,4                | 1420,6                        | 1418,6   | 1418,3   | 2,0                          | 147,8                            |
| POWIAT OŚWIĘCIMSKI .....                       | 4020,5                | 2888,1                        | 2825,6   | 2766,8   | 62,5                         | 1132,4                           |
| Gminy miejskie:<br>Urban gminas:               |                       |                               |  |  |                              |                                  |
| Oświęcim .....                                 | -                     | -                             | -  | -  | -                            | -                                |
| Gminy miejsko-wiejskie:<br>Urban-rural gminas: |                       |                               |  |  |                              |                                  |
| Brzeszcze .....                                | 550,3                 | 494,7                         | 494,7  | 494,5  | -                            | 55,6                             |
| w tym miasto .....                             | 136,4                 | 136,4                         | 136,4  | 136,4  | -                            | -                                |
| of which city                                  |                       |                               |  |  |                              |                                  |
| Chelmek .....                                  | 1047,7                | 1012,0                        | 972,6  | 972,6  | 39,4                         | 35,7                             |
| w tym miasto .....                             | 161,1                 | 161,1                         | 158,1  | 158,1  | 3,0                          | -                                |
| of which city                                  |                       |                               |  |  |                              |                                  |
| Kęty .....                                     | 1050,0                | 749,5                         | 741,5  | 724,7  | 8,0                          | 300,5                            |
| w tym miasto .....                             | 415,6                 | 415,6                         | 408,6  | 403,6  | 7,0                          | -                                |
| of which city                                  |                       |                               |  |  |                              |                                  |
| Zator .....                                    | 216,1                 | 76,6                          | 73,0   | 56,0   | 3,6                          | 139,5                            |
| w tym miasto .....                             | 37,0                  | 37,0                          | 35,8   | 18,8   | 1,2                          | -                                |
| of which city                                  |                       |                               |  |  |                              |                                  |
| Gminy wiejskie:<br>Rural gminas:               |                       |                               |  |  |                              |                                  |
| Osiek .....                                    | 374,8                 | 147,1                         | 144,2  | 121,4  | 2,9                          | 227,7                            |
| Oświęcim .....                                 | 375,7                 | 213,4                         | 204,8  | 202,8  | 8,6                          | 162,3                            |
| Polanka Wielka .....                           | 264,8                 | 113,4                         | 113,4  | 113,4  | -                            | 151,4                            |
| Przeciszów .....                               | 141,1                 | 81,4                          | 81,4   | 81,4   | -                            | 59,7                             |

TABL. 2 (74). POWIERZCHNIA LASÓW W 2012 R. (cd.)

Stan w dniu 31 XII

FOREST AREAS IN 2012 (cont.)

As of 31 XII

| WYSZCZEGÓLNIENIE<br>SPECIFICATION              | Ogółem<br>Grand total | Lasy publiczne Public forests |  |  |                              | Lasy prywatne<br>Private forests |
|--|-----------------------|-------------------------------|--|--|------------------------------|----------------------------------|
|  |                       | razem<br>total                | własność Skarbu Państwa<br>owned by the State Treasury |  | własność gmin<br>gmina owned |                                  |
|  |                       |                               | razem<br>total   | w tym w zarządzie Lasów Państwowych<br>of which managed by the State Forests |                              |                                  |
| w ha in ha                                     |                       |                               |  |  |                              |                                  |
| POWIAT SUSKI .....                             | 33071,2               | 14037,2                       | 14030,0  | 11723,5  | 7,2                          | 19034,0                          |
| Gminy miejskie:<br>Urban gminas:               |                       |                               |  |  |                              |                                  |
| Jordanów .....                                 | 714,0                 | 258,0                         | 258,0  | 258,0  | -                            | 456,0                            |
| Sucha Beskidzka .....                          | 1165,3                | 447,3                         | 447,3  | 447,3  | -                            | 718,0                            |
| Gminy miejsko-wiejskie:<br>Urban-rural gminas: |                       |                               |  |  |                              |                                  |
| Maków Podhalański .....                        | 4983,3                | 579,3                         | 579,0  | 579,0  | 0,3                          | 4404,0                           |
| w tym miasto<br>of which city                  | 928,2                 | 188,2                         | 187,9  | 187,9  | 0,3                          | 740,0                            |
| Gminy wiejskie:<br>Rural gminas:               |                       |                               |  |  |                              |                                  |
| Budzów .....                                   | 2932,0                | 794,0                         | 794,0  | 794,0  | -                            | 2138,0                           |
| Bystra-Sidzina .....                           | 4347,5                | 1597,5                        | 1592,9   | 1592,3   | 4,6                          | 2750,0                           |
| Jordanów .....                                 | 3731,8                | 1079,8                        | 1079,8   | 1079,8   | -                            | 2652,0                           |
| Stryżawa .....                                 | 5364,3                | 3254,3                        | 3254,3   | 3254,3   | -                            | 2110,0                           |
| Zawoja .....                                   | 8273,6                | 5372,6                        | 5372,6   | 3066,7   | -                            | 2901,0                           |
| Zembrzyce .....                                | 1559,5                | 654,5                         | 652,2  | 652,2  | 2,3                          | 905,0                            |
| POWIAT WADOWICKI .....                         | 15129,9               | 7642,9                        | 7421,1   | 7384,0   | 221,8                        | 7487,0                           |
| Gminy miejsko-wiejskie:<br>Urban-rural gminas: |                       |                               |  |  |                              |                                  |
| Andrychów .....                                | 4014,3                | 2805,3                        | 2737,0   | 2737,0   | 68,3                         | 1209,0                           |
| w tym miasto<br>of which city                  | 41,8                  | 28,8                          | 2,3  | 2,3  | 26,5                         | 13,0                             |
| Kalwaria Zebrzydowska .....                    | 1533,0                | 593,0                         | 578,0  | 577,0  | 15,0                         | 940,0                            |
| w tym miasto<br>of which city                  | 41,0                  | 5,0                           | -  | -  | 5,0                          | 36,0                             |
| Wadowice .....                                 | 3259,1                | 1071,1                        | 1052,2   | 1046,2   | 18,9                         | 2188,0                           |
| w tym miasto<br>of which city                  | 13,0                  | 5,0                           | 5,0  | -  | -                            | 8,0                              |
| Gminy wiejskie:<br>Rural gminas:               |                       |                               |  |  |                              |                                  |
| Brzeźnica .....                                | 942,7                 | 492,7                         | 492,7  | 487,7  | -                            | 450,0                            |
| Lanckorona .....                               | 987,9                 | 264,9                         | 209,2  | 208,2  | 55,7                         | 723,0                            |
| Mucharz .....                                  | 1449,6                | 958,6                         | 954,6  | 951,6  | 4,0                          | 491,0                            |
| Spytkowice .....                               | 482,5                 | 368,5                         | 362,4  | 359,4  | 6,1                          | 114,0                            |
| Stryśzów .....                                 | 1255,7                | 649,7                         | 642,4  | 641,4  | 7,3                          | 606,0                            |
| Tomice .....                                   | 551,5                 | 197,5                         | 197,5  | 193,5  | -                            | 354,0                            |
| Wieprz .....                                   | 653,6                 | 241,6                         | 195,1  | 182,0  | 46,5                         | 412,0                            |

TABL. 2 (74). POWIERZCHNIA LASÓW W 2012 R. (cd.)

Stan w dniu 31 XII

FOREST AREAS IN 2012 (cont.)

As of 31 XII

| WYSZCZEGÓLNIENIE<br>SPECIFICATION                     | Ogółem<br>Grand total | Lasy publiczne Public forests |  |  |                              | Lasy prywatne<br>Private forests |
|---|-----------------------|-------------------------------|--|--|------------------------------|----------------------------------|
|   |                       | razem<br>total                | własność Skarbu Państwa<br>owned by the State Treasury |  | własność gmin<br>gmina owned |                                  |
|   |                       |                               | razem<br>total   | w tym w zarządzie Lasów Państwowych<br>of which managed by the State Forests |                              |                                  |
| w ha in ha  |                       |                               |  |  |                              |                                  |
| <b>Podregion tarnowski</b> .....<br><i>Subregion</i>  | <b>48038,9</b>        | <b>22753,1</b>                | <b>21740,0</b>   | <b>21634,3</b>   | <b>1013,1</b>                | <b>25285,8</b>                   |
| POWIAT BRZESKI .....                                  | 11073,9               | 5608,9                        | 5260,8   | 5172,5   | 348,1                        | 5465,0                           |
| Gminy miejsko-wiejskie:<br><i>Urban-rural gminas:</i> |                       |                               |  |  |                              |                                  |
| Brzesko .....   | 1823,3                | 1141,3                        | 1129,9   | 1107,9   | 11,4                         | 682,0                            |
| w tym miasto .....                                    | 120,6                 | 109,6                         | 105,2  | 102,2  | 4,4                          | 11,0                             |
| <i>of which city</i>                                  |                       |                               |  |  |                              |                                  |
| Czchów .....  | 1716,9                | 583,9                         | 568,7  | 562,7  | 15,2                         | 1133,0                           |
| w tym miasto .....                                    | 493,2                 | 7,2                           | -  | -  | 7,2                          | 486,0                            |
| <i>of which city</i>                                  |                       |                               |  |  |                              |                                  |
| Gminy wiejskie:<br><i>Rural gminas:</i>               |                       |                               |  |  |                              |                                  |
| Borzęcin .....  | 2490,8                | 2014,8                        | 1734,8   | 1690,5   | 280,0                        | 476,0                            |
| Dębno .....   | 1386,4                | 503,4                         | 500,4  | 492,4  | 3,0                          | 883,0                            |
| Gnojnik .....   | 1019,1                | 440,1                         | 428,9  | 422,9  | 11,2                         | 579,0                            |
| Iwkowa .....  | 1286,5                | 34,5                          | 33,0   | 33,0   | 1,5                          | 1252,0                           |
| Szczurowa .....                                       | 1351,0                | 891,0                         | 865,2  | 863,2  | 25,8                         | 460,0                            |
| POWIAT DĄBROWSKI .....                                | 5947,0                | 3132,3                        | 3056,5   | 3053,5   | 75,8                         | 2814,7                           |
| Gminy miejsko-wiejskie:<br><i>Urban-rural gminas:</i> |                       |                               |  |  |                              |                                  |
| Dąbrowa Tarnowska .....                               | 1696,1                | 595,9                         | 592,9  | 590,9  | 3,0                          | 1100,2                           |
| w tym miasto .....                                    | 325,3                 | 178,2                         | 176,2  | 175,2  | 2,0                          | 147,1                            |
| <i>of which city</i>                                  |                       |                               |  |  |                              |                                  |
| Szczucin .....  | 1458,8                | 1117,2                        | 1112,2   | 1111,2   | 5,0                          | 341,6                            |
| w tym miasto .....                                    | 0,1                   | -                             | -  | -  | -                            | 0,1                              |
| <i>of which city</i>                                  |                       |                               |  |  |                              |                                  |
| Gminy wiejskie:<br><i>Rural gminas:</i>               |                       |                               |  |  |                              |                                  |
| Bolesław .....  | 66,7                  | 0,5                           | -  | -  | 0,5                          | 66,2                             |
| Gręboszów .....                                       | 0,1                   | -                             | -  | -  | -                            | 0,1                              |
| Mędrzechów .....                                      | 583,5                 | 362,5                         | 300,2  | 300,2  | 62,3                         | 221,0                            |
| Olesno .....  | 632,6                 | 359,8                         | 359,8  | 359,8  | -                            | 272,8                            |
| Radgoszcz .....                                       | 1509,2                | 696,4                         | 691,4  | 691,4  | 5,0                          | 812,8                            |

TABL. 2 (74). POWIERZCHNIA LASÓW W 2012 R. (dok.)

Stan w dniu 31 XII

FOREST AREAS IN 2012 (cont.)

As of 31 XII

| WYSZCZEGÓLNIENIE<br>SPECIFICATION                    | Ogółem<br>Grand total | Lasy publiczne Public forests |  |  |                              | Lasy prywatne<br>Private forests |
|--|-----------------------|-------------------------------|--|--|------------------------------|----------------------------------|
|  |                       | razem<br>total                | własność Skarbu Państwa<br>owned by the State Treasury |  | własność gmin<br>gmina owned |                                  |
|  |                       |                               | razem<br>total   | w tym w zarządzie Lasów Państwowych<br>of which managed by the State Forests |                              |                                  |
|  |                       | w ha                          |  | in ha  |                              |                                  |
| POWIAT TARNOWSKI .....                               | 30746,1               | 13821,0                       | 13300,8  | 13286,4  | 520,2                        | 16925,1                          |
| Gminy miejsko-wiejskie:<br>Urban-rural gminas:       |                       |                               |  |  |                              |                                  |
| Ciężkowice .....                                     | 3125,2                | 1265,8                        | 1058,0   | 1058,0   | 207,8                        | 1859,4                           |
| w tym miasto .....                                   | 285,2                 | 162,0                         | -  | -  | 162,0                        | 123,2                            |
| of which city  |                       |                               |  |  |                              |                                  |
| Radłów .....   | 1385,4                | 1131,4                        | 1105,1   | 1105,1   | 26,3                         | 254,0                            |
| w tym miasto .....                                   | 341,5                 | 313,4                         | 299,7  | 299,7  | 13,7                         | 28,1                             |
| of which city  |                       |                               |  |  |                              |                                  |
| Ryglice .....  | 2970,1                | 1298,2                        | 1275,8   | 1275,5   | 22,4                         | 1671,9                           |
| w tym miasto .....                                   | 748,4                 | 441,2                         | 428,2  | 428,2  | 13,0                         | 307,2                            |
| of which city  |                       |                               |  |  |                              |                                  |
| Tuchów .....   | 2340,9                | 991,0                         | 961,4  | 959,0  | 29,6                         | 1349,9                           |
| w tym miasto .....                                   | 285,8                 | 179,0                         | 164,0  | 162,0  | 15,0                         | 106,8                            |
| of which city  |                       |                               |  |  |                              |                                  |
| Wojnicz .....  | 2142,6                | 1434,7                        | 1360,1   | 1359,1   | 74,6                         | 707,9                            |
| w tym miasto .....                                   | 8,9                   | 3,7                           | -  | -  | 3,7                          | 5,2                              |
| of which city  |                       |                               |  |  |                              |                                  |
| Zakliczyn .....                                      | 3870,9                | 1839,3                        | 1778,6   | 1775,9   | 60,7                         | 2031,6                           |
| w tym miasto .....                                   | 18,7                  | -                             | -  | -  | -                            | 18,7                             |
| of which city  |                       |                               |  |  |                              |                                  |
| Żabno .....  | 361,1                 | 15,2                          | -  | -  | 15,2                         | 345,9                            |
| w tym miasto .....                                   | 13,9                  | 1,9                           | -  | -  | 1,9                          | 12,0                             |
| of which city  |                       |                               |  |  |                              |                                  |
| Gminy wiejskie:<br>Rural gminas:                     |                       |                               |  |  |                              |                                  |
| Gromnik .....  | 1814,8                | 453,4                         | 429,5  | 429,5  | 23,9                         | 1361,4                           |
| Lisia Góra .....                                     | 1436,9                | 193,2                         | 192,2  | 191,2  | 1,0                          | 1243,7                           |
| Pleśna .....   | 2364,8                | 1243,1                        | 1238,5   | 1238,5   | 4,6                          | 1121,7                           |
| Rzepiennik Strzyżewski .....                         | 1467,4                | 86,3                          | 84,0   | 83,0   | 2,3                          | 1381,1                           |
| Skrzyszów .....                                      | 1356,2                | 321,1                         | 303,1  | 303,1  | 18,0                         | 1035,1                           |
| Szerzyny .....                                       | 1952,8                | 374,5                         | 350,5  | 350,5  | 24,0                         | 1578,3                           |
| Tarnów .....   | 1062,8                | 228,0                         | 221,0  | 215,0  | 7,0                          | 834,8                            |
| Wierzchosławice .....                                | 2653,0                | 2512,9                        | 2510,9   | 2510,9   | 2,0                          | 140,1                            |
| Wietrzychowice .....                                 | 441,3                 | 433,0                         | 432,2  | 432,2  | 0,8                          | 8,3                              |
| Miasto na prawach powiatu<br>City with powiat status |                       |                               |  |  |                              |                                  |
| Tarnów .....   | 271,9                 | 190,9                         | 121,9  | 121,9  | 69,0                         | 81,0                             |



TABL. 3 (75). GRUNTY NIELEŚNE ZALESIONE I PRZEZNACZONE DO ZALESIENIA W 2012 R.  
NON-FOREST LAND AFFORESTED AND DESIGNATED FOR AFFORESTATION  
IN 2012

| WYSZCZEGÓLNIENIE<br>SPECIFICATION  | Zalesienia gruntów nieleśnych <sup>a</sup><br>Afforestations of non-forest land <sup>a</sup> |                  |   |                     | Powierzchnia gruntów nieleśnych przeznaczonych do zalesienia (stan w dniu 31 XII)<br>Non-forest land designated for afforestation (as od 31 XII) |   |
|------------------------------------|--|------------------|---|---------------------|--|---|
|                                    | ogółem<br>grand total  | publiczne public |   | prywatne<br>private | ogółem<br>total  | w tym<br>w zarządzie<br>Lasów Państwowych<br>of which<br>managed by<br>the State<br>Forests |
|                                    |  | razem<br>total   | w tym<br>w zarządzie<br>Lasów Państwowych<br>of which<br>managed by<br>the State<br>Forests |                     |  |   |
|                                    |  | w ha             |   | in ha               |  |   |
| <b>WOJEWÓDZTWO .....</b>           | <b>47,7</b>  | <b>3,8</b>       | <b>3,8</b>  | <b>43,9</b>         | <b>34,6</b>  | <b>27,1</b>   |
| <b>VOIVODSHIP</b>                  |  |                  |   |                     |  |   |
| <b>Podregion krakowski .....</b>   | <b>1,7</b>   | -                | -   | <b>1,7</b>          | <b>16,6</b>  | <b>9,1</b>  |
| <i>Subregion</i>                   |  |                  |   |                     |  |   |
| <i>Powiaty: Powiats:</i>           |  |                  |   |                     |  |   |
| bocheński .....                    | 0,4  | -                | -   | 0,4                 | 7,8  | 7,8   |
| krakowski .....                    | -  | -                | -   | -                   | 7,7  | 0,2   |
| miechowski .....                   | 1,3  | -                | -   | 1,3                 | -  | -   |
| myślenicki .....                   | -  | -                | -   | -                   | 1,1  | 1,1   |
| proszowicki .....                  | -  | -                | -   | -                   | -  | -   |
| wielicki .....                     | -  | -                | -   | -                   | -  | -   |
| <b>Podregion m. Kraków .....</b>   | -  | -                | -   | -                   | <b>0,2</b>   | <b>0,2</b>  |
| <i>Subregion</i>                   |  |                  |   |                     |  |   |
| <i>Miasto na prawach powiatu</i>   |  |                  |   |                     |  |   |
| <i>City with powiat status</i>     |  |                  |   |                     |  |   |
| Kraków .....                       | -  | -                | -   | -                   | 0,2  | 0,2   |
| <b>Podregion nowosądecki .....</b> | <b>11,1</b>  | -                | -   | <b>11,1</b>         | <b>2,0</b>   | <b>2,0</b>  |
| <i>Subregion</i>                   |  |                  |   |                     |  |   |
| <i>Powiaty: Powiats:</i>           |  |                  |   |                     |  |   |
| gorlicki .....                     | -  | -                | -   | -                   | 1,5  | 1,5   |
| limanowski .....                   | 2,4  | -                | -   | 2,4                 | -  | -   |
| nowosądecki .....                  | 3,7  | -                | -   | 3,7                 | -  | -   |
| nowotarski .....                   | 4,6  | -                | -   | 4,6                 | 0,5  | 0,5   |
| tatrzański .....                   | 0,4  | -                | -   | 0,4                 | -  | -   |
| <i>Miasto na prawach powiatu</i>   |  |                  |   |                     |  |   |
| <i>City with powiat status</i>     |  |                  |   |                     |  |   |
| Nowy Sącz .....                    | -  | -                | -   | -                   | -  | -   |
| <b>Podregion oświęcimski .....</b> | <b>7,1</b>   | <b>2,7</b>       | <b>2,7</b>  | <b>4,4</b>          | <b>1,2</b>   | <b>1,2</b>  |
| <i>Subregion</i>                   |  |                  |   |                     |  |   |
| <i>Powiaty: Powiats:</i>           |  |                  |   |                     |  |   |
| chrzanowski .....                  | -  | -                | -   | -                   | -  | -   |
| olkuski .....                      | 4,0  | -                | -   | 4,0                 | -  | -   |
| oświęcimski .....                  | -  | -                | -   | -                   | -  | -   |
| suski .....                        | 0,9  | 0,5              | 0,5   | 0,4                 | 1,2  | 1,2   |
| wadowicki .....                    | 2,2  | 2,2              | 2,2   | -                   | -  | -   |
| <b>Podregion tarnowski .....</b>   | <b>27,8</b>  | <b>1,1</b>       | <b>1,1</b>  | <b>26,7</b>         | <b>14,7</b>  | <b>14,7</b>   |
| <i>Subregion</i>                   |  |                  |   |                     |  |   |
| <i>Powiaty: Powiats:</i>           |  |                  |   |                     |  |   |
| brzeski .....                      | 0,8  | -                | -   | 0,8                 | 9,9  | 9,9   |
| dąbrowski .....                    | -  | -                | -   | -                   | -  | -   |
| tarnowski .....                    | 27,0   | 1,1              | 1,1   | 25,9                | 4,7  | 4,7   |
| <i>Miasto na prawach powiatu</i>   |  |                  |   |                     |  |   |
| <i>City with powiat status</i>     |  |                  |   |                     |  |   |
| Tarnów .....                       | -  | -                | -   | -                   | -  | -   |

a Użytków rolnych i nieużytków przeznaczonych do zalesienia w planie zagospodarowania przestrzennego.  
a Agricultural land and wasteland designated for afforestation in land development plan.

TABL. 4 (76). LASY NIESTANOWIĄCE WŁASNOŚCI SKARBU PAŃSTWA W 2012 R.  
FORESTS NOT OWNED BY THE STATE TREASURY IN 2012

| WYSZCZEGÓLNIENIE<br>SPECIFICATION                           | Powierzchnia gruntów leśnych <sup>a</sup><br>Forest land <sup>a</sup> |  |   |                | Lasy<br>ochronne<br>w % po-<br>wierzchni<br>gruntów<br>leśnych <sup>a</sup><br>Protective<br>forests in<br>% of<br>forests<br>land <sup>a</sup> | Odnowienia<br>i zalesienia<br>Renewals and<br>afforestations |  | Pozyska-<br>nie drewna<br>(grubizny)<br>w dam <sup>3</sup><br>Removals<br>(timber)<br>in dam <sup>3</sup> |
|---|---|--|---|----------------|---|--|--|---|
|   | ogółem<br>grand total   | w tym własność<br>of which property of   |   |                |   | ogółem<br>total  | w tym<br>zalesienia <sup>b</sup><br>of which<br>affore-<br>stations <sup>b</sup> |   |
|   |   | osób<br>fizycznych<br>natural<br>persons | wspólnot<br>gruntowych<br>land co-<br>-operatives | gmin<br>gmina  |   |  |  |   |
|   | w ha  |  | in ha   |                |   | w ha   |  |   |
| <b>WOJEWÓDZTWO .....</b><br><b>VOIVODSHIP</b>               | <b>200991,9</b>   | <b>170169,4</b>                          | <b>14030,7</b>                                    | <b>11910,0</b> | <b>9,1</b>  | <b>509,4</b>   | <b>43,9</b>  | <b>223,5</b>  |
| <b>Podregion krakowski .....</b><br><i>Subregion</i>        | <b>30897,2</b>  | <b>28920,5</b>                           | <b>333,2</b>                                      | <b>1075,6</b>  | <b>17,7</b>   | <b>7,9</b>   | <b>1,7</b>   | <b>19,0</b>   |
| Powiaty: <i>Powiats:</i>                                    |   |  |   |                |   |  |  |   |
| bocheński .....   | 7682,2  | 7323,9                                   | 97,9  | 159,5          | 63,6  | 0,8  | 0,4  | 8,1   |
| krakowski .....   | 3573,6  | 2856,0                                   | 4,0   | 463,6          | 4,8   | 2,0  | -  | 1,5   |
| miechowski .....  | 1020,5  | 963,0                                    | 12,0  | 33,5           | -   | 1,4  | 1,3  | 0,8   |
| myślenicki .....  | 17149,6   | 16438,0                                  | 207,0   | 324,6          | 1,2   | 3,1  | -  | 8,4   |
| proszowicki .....   | 238,6   | 224,0                                    | -   | 9,6            | -   | -  | -  | 0,0   |
| wielicki .....  | 1232,7  | 1115,6                                   | 12,3  | 84,8           | 16,8  | 0,6  | -  | 0,2   |
| <b>Podregion m. Kraków .....</b><br><i>Subregion</i>        | <b>1193,0</b>   | <b>194,6</b>                             | <b>-</b>  | <b>960,4</b>   | <b>50,6</b>   | <b>9,0</b>   | <b>-</b>   | <b>1,7</b>  |
| Miasto na prawach powiatu<br><i>City with powiat status</i> |   |  |   |                |   |  |  |   |
| Kraków .....  | 1193,0  | 194,6                                    | -   | 960,4          | 50,6  | 9,0  | -  | 1,7   |
| <b>Podregion nowosądecki .....</b><br><i>Subregion</i>      | <b>107328,0</b>   | <b>85736,1</b>                           | <b>10696,7</b>                                    | <b>8098,3</b>  | <b>7,2</b>  | <b>241,4</b>   | <b>11,1</b>  | <b>161,0</b>  |
| Powiaty: <i>Powiats:</i>                                    |   |  |   |                |   |  |  |   |
| gorlicki .....  | 7774,0  | 6771,0                                   | 9,0   | 775,0          | -   | 7,6  | -  | 11,8  |
| limanowski .....  | 22943,1   | 21620,6                                  | 148,8   | 787,7          | 0,2   | 106,9  | 2,4  | 31,1  |
| nowosądecki .....   | 28296,4   | 21856,0                                  | 942,0   | 4687,4         | 3,9   | 43,4   | 3,7  | 54,2  |
| nowotarski .....  | 38564,9   | 30199,5                                  | 5932,0  | 1784,5         | 14,7  | 55,3   | 4,6  | 40,7  |
| tatrzański .....  | 9191,7  | 4891,0                                   | 3586,0  | 1,7            | 9,1   | 28,2   | 0,4  | 22,8  |
| Miasto na prawach powiatu<br><i>City with powiat status</i> |   |  |   |                |   |  |  |   |
| Nowy Sącz .....   | 557,9   | 398,0                                    | 78,9  | 62,0           | 7,5   | -  | -  | 0,4   |
| <b>Podregion oświęcimski .....</b><br><i>Subregion</i>      | <b>35269,9</b>  | <b>31458,1</b>                           | <b>2222,9</b>                                     | <b>762,4</b>   | <b>4,1</b>  | <b>166,1</b>   | <b>4,4</b>   | <b>22,0</b>   |
| Powiaty: <i>Powiats:</i>                                    |   |  |   |                |   |  |  |   |
| chrzanowski .....   | 1631,6  | 1104,0                                   | 85,0  | 348,6          | 4,9   | -  | -  | 1,1   |
| olkuski .....   | 5693,1  | 5381,0                                   | 131,2   | 122,0          | 7,5   | 13,7   | 4,0  | 3,5   |
| oświęcimski .....   | 1194,9  | 949,1                                    | 86,7  | 62,5           | -   | 0,3  | -  | 0,2   |
| suski .....   | 19041,2   | 17070,0                                  | 1818,0  | 7,2            | 4,9   | 151,0  | 0,4  | 13,5  |
| wadowicki .....   | 7709,1  | 6954,0                                   | 102,0   | 222,1          | -   | 1,1  | -  | 3,7   |
| <b>Podregion tarnowski .....</b><br><i>Subregion</i>        | <b>26303,8</b>  | <b>23860,1</b>                           | <b>777,9</b>                                      | <b>1013,3</b>  | <b>11,4</b>   | <b>85,0</b>  | <b>26,7</b>  | <b>19,7</b>   |
| Powiaty: <i>Powiats:</i>                                    |   |  |   |                |   |  |  |   |
| brzeski .....   | 5813,1  | 4805,0                                   | 541,0   | 348,1          | 49,6  | 0,9  | 0,8  | 4,3   |
| dąbrowski .....   | 2890,5  | 2772,4                                   | -   | 75,8           | -   | 1,4  | -  | 0,9   |
| tarnowski .....   | 17450,2   | 16201,7                                  | 236,9   | 520,4          | 0,1   | 82,1   | 25,9   | 14,5  |
| Miasto na prawach powiatu<br><i>City with powiat status</i> |   |  |   |                |   |  |  |   |
| Tarnów .....  | 150,0   | 81,0                                     | -   | 69,0           | 54,0  | 0,6  | -  | 0,0   |

a Stan w dniu 31 XII. b Użytków rolnych i nieużytków przeznaczonych do zalesienia w planie zagospodarowania przestrzennego.

a As of 31 XII. b Agricultural land and wasteland designated for afforestation in land development plan.

## Uwagi ogólne

**1. Drogi publiczne**, ze względu na funkcje w sieci drogowej dzielą się według przepisów ustawy z dnia 21 III 1985 r. o drogach publicznych (tekst jednolity Dz. U. z 2007 r. Nr 19, poz. 115, z późniejszymi zmianami), na następujące kategorie: drogi krajowe, wojewódzkie, powiatowe i gminne.

**Do dróg powiatowych** zalicza się drogi (poza krajowymi i wojewódzkimi) stanowiące połączenia miast będących siedzibami powiatów z siedzibami gmin i siedzib gmin między sobą.

**Do dróg gminnych** zalicza się drogi o znaczeniu lokalnym, stanowiące uzupełniającą sieć dróg (poza krajowymi, wojewódzkimi i powiatowymi) służącą miejscowym potrzebom, z wyłączeniem dróg wewnętrznych.

**Do dróg o nawierzchni twardej** zalicza się drogi o nawierzchni twardej ulepszonej (z kostki kamiennej, klinkieru, betonu, z płyt kamiennobetonowych, bitumu) oraz drogi o nawierzchni nieulepszonej (o nawierzchni tłuczniowej i brukowej).

**2. Informacje o pojazdach samochodowych i ciągnikach zarejestrowanych** prezentowane są według centralnej ewidencji pojazdów prowadzonej przez Ministerstwo Spraw Wewnętrznych.

**3. Dane o wypadkach drogowych** obejmują zdarzenia mające związek z ruchem pojazdów na drogach publicznych, w wyniku których nastąpiła śmierć lub uszkodzenie ciała osób.

Za **śmiertelną ofiarę wypadku drogowego** uznano osobę zmarłą (w wyniku doznanych obrażeń) na miejscu wypadku lub w ciągu 30 dni.

Za **ranną ofiarę wypadku drogowego** uznano osobę, która doznała obrażeń ciała i otrzymała pomoc lekarską.

**4. Dane o wypadkach drogowych**, ze względu na niedostępność informacji według gmin, zestawiono według zasięgu działania komend policji.

## General notes

**1. Public roads** are divided according to the function they have in the road network, in accordance with the provisions of the Act of 21 March 1985 concerning public roads (uniform text Journal of Laws of 2007, No. 19, item 115 with later amendments), into the following categories: national roads, voivodship roads, powiat roads and gmina roads.

**Powiat roads** include roads (excluding national and voivodship roads), which link powiat capital cities with gmina capital cities and gmina capital cities with other such cities.

**Gmina roads** include roads with a local significance, which supplement the network of roads (excluding national, voivodship and powiat roads) servicing local needs, excluding internal roads.

**Hard surface roads** include improved hard surface public roads (made of stone cube, clinker, concrete, stone and concrete slabs, bitumen) and roads with regular surface (macadam and boulder pavement).

**2. Information on registered vehicles and tractors** has been presented according to central vehicle register maintained by the Ministry of Interior.

**3. Data regarding road traffic accidents** cover events connected with the movement of vehicles on public roads as a result of which death or injury occurred.

A **road traffic accident fatality** is understood as a person who died (as a result of injuries incurred) at the scene of the accident or within the course of 30 days.

A **road traffic accident injury** is understood as a person who incurred injuries and received medical attention.

**4. Data regarding road traffic accidents** because of lack of information by gminas are presented by activity of police headquarters.

TABL. 1 (77). **DROGI PUBLICZNE W 2012 R.**

Stan w dniu 31 XII

PUBLIC ROADS IN 2012

As of 31 XII

| WYSZCZEGÓLNIENIE<br>SPECIFICATION                           | Drogi powiatowe <i>District roads</i>           |  |   |                                     | Drogi gminne <i>Communal roads</i>              |  |   |                                     |
|---|---|--|---|-------------------------------------|---|--|---|-------------------------------------|
|   | o nawierzchni twardej<br><i>on hard surface</i> |  |   | gruntowe<br><i>unsur-<br/>faced</i> | o nawierzchni twardej<br><i>on hard surface</i> |  |   | gruntowe<br><i>unsur-<br/>faced</i> |
|   | ogółem<br><i>total</i>                          | na 100<br>km <sup>2</sup><br><i>per 100<br/>km<sup>2</sup></i> | z liczby<br>ogółem o<br>nawierz-<br>chni ulep-<br>szonej<br><i>of which<br/>of total<br/>improved</i> |                                     | ogółem<br><i>total</i>                          | na 100<br>km <sup>2</sup><br><i>per 100<br/>km<sup>2</sup></i> | z liczby<br>ogółem o<br>nawierz-<br>chni ulep-<br>szonej<br><i>of which<br/>of total<br/>improved</i> |                                     |
|   | w km  |  | in km   |                                     | w km  |  | in km   |                                     |
| <b>WOJEWÓDZTWO .....<br/>VOIVODSHIP</b>                     | <b>6514,8</b>                                   | <b>42,9</b>  | <b>6442,2</b>   | <b>131,1</b>                        | <b>15166,5</b>                                  | <b>99,9</b>  | <b>12902,7</b>  | <b>6036,2</b>                       |
| <b>Podregion krakowski .....<br/>Subregion</b>              | <b>2203,2</b>                                   | <b>54,3</b>  | <b>2176,7</b>   | <b>44,1</b>                         | <b>3975,5</b>                                   | <b>98,1</b>  | <b>3394,0</b>   | <b>1126,7</b>                       |
| Powiaty:<br><i>Powiats:</i>                                 |   |  |   |                                     |   |  |   |                                     |
| bocheński .....   | 298,6   | 46,0   | 296,3   | 7,7                                 | 539,6   | 83,2   | 504,6   | 71,1                                |
| krakowski .....   | 669,8   | 54,4   | 667,2   | 7,3                                 | 1444,1  | 117,4  | 1141,5  | 374,8                               |
| miechowski .....  | 438,5   | 64,8   | 430,2   | 9,8                                 | 564,0   | 83,4   | 416,1   | 261,9                               |
| myślenicki .....  | 307,0   | 45,6   | 301,0   | 16,2                                | 490,3   | 72,8   | 451,3   | 25,8                                |
| proszowicki .....   | 256,0   | 61,7   | 253,3   | 1,3                                 | 444,2   | 107,1  | 402,1   | 254,0                               |
| wielicki .....  | 233,3   | 56,8   | 228,7   | 1,8                                 | 493,3   | 120,1  | 478,4   | 139,1                               |
| <b>Podregion m. Kraków .....<br/>Subregion</b>              | <b>250,2</b>                                    | <b>76,6</b>  | <b>250,2</b>  | <b>-</b>                            | <b>729,9</b>                                    | <b>223,3</b>   | <b>717,6</b>  | <b>57,9</b>                         |
| Miasto na prawach powiatu<br><i>City with powiat status</i> |   |  |   |                                     |   |  |   |                                     |
| Kraków .....  | 250,2   | 76,6   | 250,2   | -                                   | 729,9   | 223,3  | 717,6   | 57,9                                |
| <b>Podregion nowosądecki .....<br/>Subregion</b>            | <b>1496,9</b>                                   | <b>27,4</b>  | <b>1492,5</b>   | <b>12,3</b>                         | <b>5166,8</b>                                   | <b>94,4</b>  | <b>4122,9</b>   | <b>2315,8</b>                       |
| Powiaty:<br><i>Powiats:</i>                                 |   |  |   |                                     |   |  |   |                                     |
| gorlicki .....  | 310,1   | 32,1   | 309,6   | 3,8                                 | 704,2   | 72,9   | 658,3   | 339,3                               |
| limanowski .....  | 265,5   | 27,9   | 265,5   | -                                   | 801,9   | 84,3   | 657,3   | 242,7                               |
| nowosądecki .....   | 489,1   | 31,6   | 485,2   | 7,8                                 | 1782,1  | 115,0  | 1468,5  | 722,2                               |
| nowotarski .....  | 329,8   | 22,4   | 329,8   | 0,7                                 | 1178,2  | 79,9   | 881,1   | 884,1                               |

TABL. 1 (77). DROGI PUBLICZNE W 2012 R. (dok.)

Stan w dniu 31 XII

PUBLIC ROADS IN 2012 (cont.)

As of 31 XII

| WYSZCZEGÓLNIENIE<br>SPECIFICATION                               | Drogi powiatowe District roads           |   |  | Drogi gminne Communal roads |  |   |  |                             |
|---|--|---|--|-----------------------------|--|---|--|-----------------------------|
|   | o nawierzchni twardej<br>on hard surface |   |  | gruntowe<br>unsur-<br>faced | o nawierzchni twardej<br>on hard surface |   |  | gruntowe<br>unsur-<br>faced |
|   | ogółem<br>total                          | na 100<br>km <sup>2</sup><br>per 100<br>km <sup>2</sup> | z liczby<br>ogółem o<br>nawierz-<br>chni ulep-<br>szonej<br>of which<br>of total<br>improved |                             | ogółem<br>total                          | na 100<br>km <sup>2</sup><br>per 100<br>km <sup>2</sup> | z liczby<br>ogółem o<br>nawierz-<br>chni ulep-<br>szonej<br>of which<br>of total<br>improved |                             |
|   | w km                                     |   |  | in km                       |  |   |  |                             |
| <b>Podregion nowosądecki (dok.)</b><br><i>Subregion (cont.)</i> |  |   |  |                             |  |   |  |                             |
| Powiaty (dok.):<br><i>Powiats (cont.):</i>                      |  |   |  |                             |  |   |  |                             |
| tatrzański .....  | 61,8                                     | 13,1  | 61,8   | -                           | 497,8                                    | 105,5   | 273,0  | 98,1                        |
| Miasto na prawach powiatu<br><i>City with powiat status</i>     |  |   |  |                             |  |   |  |                             |
| Nowy Sącz .....   | 40,6                                     | 70,5  | 40,6   | -                           | 202,6                                    | 351,9   | 184,7  | 29,4                        |
| <b>Podregion oświęcimski .....</b><br><i>Subregion</i>          | <b>1399,1</b>                            | <b>51,3</b>   | <b>1359,1</b>  | <b>72,4</b>                 | <b>2569,8</b>                            | <b>94,3</b>   | <b>2197,2</b>  | <b>1416,9</b>               |
| Powiaty:<br><i>Powiats:</i>                                     |  |   |  |                             |  |   |  |                             |
| chrzanowski .....   | 230,3                                    | 62,0  | 218,0  | 12,0                        | 498,5                                    | 134,1   | 442,7  | 39,4                        |
| olkuski .....   | 377,0                                    | 61,0  | 351,3  | 51,6                        | 310,1                                    | 50,2  | 283,4  | 35,1                        |
| oświęcimski .....   | 244,6                                    | 60,3  | 243,8  | 3,0                         | 445,9                                    | 109,9   | 387,4  | 61,3                        |
| suski .....   | 227,0                                    | 33,1  | 227,0  | 4,4                         | 514,5                                    | 75,0  | 408,4  | 1067,6                      |
| wadowicki .....   | 320,2                                    | 49,7  | 319,0  | 1,4                         | 800,8                                    | 124,3   | 675,3  | 213,5                       |
| <b>Podregion tarnowski .....</b><br><i>Subregion</i>            | <b>1165,4</b>                            | <b>44,7</b>   | <b>1163,7</b>  | <b>2,3</b>                  | <b>2724,5</b>                            | <b>104,6</b>  | <b>2471,0</b>  | <b>1118,9</b>               |
| Powiaty:<br><i>Powiats:</i>                                     |  |   |  |                             |  |   |  |                             |
| brzeski .....   | 256,2                                    | 43,4  | 255,7  | 0,9                         | 586,4                                    | 99,3  | 547,9  | 136,5                       |
| dąbrowski .....   | 268,3                                    | 50,6  | 268,3  | 1,4                         | 670,5                                    | 126,4   | 543,3  | 163,4                       |
| tarnowski .....   | 580,7                                    | 41,1  | 579,5  | -                           | 1291,3                                   | 91,5  | 1203,7   | 719,4                       |
| Miasto na prawach powiatu<br><i>City with powiat status</i>     |  |   |  |                             |  |   |  |                             |
| Tarnów .....  | 60,2                                     | 83,2  | 60,2   | -                           | 176,3                                    | 243,6   | 176,1  | 99,6                        |

Ź r ó d ł o: dane Generalnej Dyrekcji Dróg Krajowych i Autostrad.

S o u r c e: data of the General Directorate for National Roads and Motorways.

TABL. 2 (78). **POJAZDY SAMOCHODOWE I CIĄGNIKI ZAREJESTROWANE<sup>a</sup> W 2012 R.**  
Stan w dniu 31 XII  
**ROAD VEHICLES AND TRACTORS IN VEHICLE REGISTER<sup>a</sup> IN 2012**  
As of 31 XII

| WYSZCZEGÓLNIENIE<br>SPECIFICATION                    | Ogółem<br>Total | W tym Of which                            |                   |  |  |                          |
|--|-----------------|---|-------------------|--|--|--------------------------|
|  |                 | samochody<br>osobowe<br>passenger<br>cars | autobusy<br>buses | samochody<br>ciężarowe<br>i ciągniki<br>siodłowe <sup>b</sup><br>lorries and<br>road tractors <sup>b</sup> | ciągniki<br>balastowe<br>i rolnicze<br>ballast and<br>agricultural<br>tractors | motocykle<br>motorcycles |
| <b>WOJEWÓDZTWO .....<br/>VOIVODSHIP</b>              | <b>2056263</b>  | <b>1564312</b>                            | <b>10458</b>      | <b>261740</b>  | <b>119504</b>  | <b>88140</b>             |
| <b>Podregion krakowski .....<br/>Subregion</b>       | <b>511624</b>   | <b>366119</b>                             | <b>2804</b>       | <b>71838</b>   | <b>42865</b>   | <b>25185</b>             |
| Powiaty: Powiats:                                    |                 |   |                   |  |  |                          |
| bocheński .....                                      | 61361           | 45692                                     | 201               | 6673   | 5557   | 2896                     |
| krakowski .....                                      | 199839          | 145628                                    | 1064              | 29356  | 13288  | 9443                     |
| miechowski .....                                     | 42331           | 25327                                     | 185               | 6388   | 8518   | 1630                     |
| myślenicki .....                                     | 84231           | 61888                                     | 571               | 11045  | 5509   | 4780                     |
| proszowicki .....                                    | 41311           | 24539                                     | 193               | 7773   | 6887   | 1663                     |
| wielicki .....                                       | 82551           | 63045                                     | 590               | 10603  | 3106   | 4773                     |
| <b>Podregion m. Kraków .....<br/>Subregion</b>       | <b>467864</b>   | <b>381589</b>                             | <b>2324</b>       | <b>65109</b>   | <b>2857</b>  | <b>13155</b>             |
| Miasto na prawach powiatu<br>City with powiat status |                 |   |                   |  |  |                          |
| Kraków .....   | 467864          | 381589                                    | 2324              | 65109  | 2857   | 13155                    |
| <b>Podregion nowosądecki .....<br/>Subregion</b>     | <b>416955</b>   | <b>306661</b>                             | <b>2366</b>       | <b>52318</b>   | <b>35523</b>   | <b>17554</b>             |
| Powiaty: Powiats:                                    |                 |   |                   |  |  |                          |
| gorlicki .....                                       | 64181           | 46043                                     | 231               | 5221   | 5928   | 6419                     |
| limanowski .....                                     | 80711           | 59523                                     | 473               | 11520  | 7045   | 1669                     |
| nowosądecki .....                                    | 102108          | 76219                                     | 340               | 12379  | 8755   | 3971                     |
| nowotarski .....                                     | 90625           | 66391                                     | 556               | 10911  | 9549   | 2627                     |
| tatrzański .....                                     | 34987           | 24760                                     | 398               | 4183   | 3745   | 1514                     |
| Miasto na prawach powiatu<br>City with powiat status |                 |   |                   |  |  |                          |
| Nowy Sącz .....                                      | 44343           | 33725                                     | 368               | 8104   | 501  | 1354                     |
| <b>Podregion oświęcimski .....<br/>Subregion</b>     | <b>385883</b>   | <b>304379</b>                             | <b>1810</b>       | <b>43501</b>   | <b>16795</b>   | <b>17049</b>             |
| Powiaty: Powiats:                                    |                 |   |                   |  |  |                          |
| chrzanowski .....                                    | 75576           | 61857                                     | 357               | 7921   | 1216   | 3749                     |
| olkuski .....  | 74291           | 56350                                     | 416               | 10221  | 4336   | 2434                     |
| oświęcimski .....                                    | 91117           | 75520                                     | 456               | 8027   | 2963   | 3709                     |
| suski .....  | 49351           | 36283                                     | 161               | 5993   | 4080   | 2516                     |
| wadowicki .....                                      | 95548           | 74369                                     | 420               | 11339  | 4200   | 4641                     |
| <b>Podregion tarnowski .....<br/>Subregion</b>       | <b>273937</b>   | <b>205564</b>                             | <b>1154</b>       | <b>28974</b>   | <b>21464</b>   | <b>15197</b>             |
| Powiaty: Powiats:                                    |                 |   |                   |  |  |                          |
| brzeski .....  | 56244           | 41750                                     | 194               | 6275   | 4405   | 3248                     |
| dąbrowski .....                                      | 40034           | 27611                                     | 147               | 3701   | 5162   | 3233                     |
| tarnowski .....                                      | 120580          | 90367                                     | 537               | 10968  | 11423  | 6709                     |
| Miasto na prawach powiatu<br>City with powiat status |                 |   |                   |  |  |                          |
| Tarnów .....   | 57079           | 45836                                     | 276               | 8030   | 474  | 2007                     |

a Bez trolejbusów. b Łącznie z samochodami ciężarowo-osobowymi.

Ź r ó d ł o: dane Ministerstwa Spraw Wewnętrznych i Administracji.

a Excluding trolleybuses. b Including vans.

S o u r c e: data of the Ministry of Interior and Administration.

TABL. 3 (79). WYPADKI DROGOWE<sup>ab</sup> I ICH OFIARY W 2012 R.  
ROAD TRAFFIC ACCIDENTS<sup>ab</sup> AND THEIR CASUALTIES IN 2012

| WYSZCZEGÓLNIENIE<br>SPECIFICATION                    | Kolizje<br>Collisions | Wy-<br>padki<br>Accidents | Ofiary wypadków<br>Road traffic casual-<br>ties |                  | Wybrane przyczyny wypadków<br>Selected causes of accidents                                       |  |  |   |
|--|-----------------------|---------------------------|---|------------------|--|--|--|---|
|  |                       |                           | śmiertel-<br>ne<br>fatalities                   | ranni<br>injured | nieprzestrzeganie<br>przepisów o ruchu<br>drogowym<br>non-compliance with<br>traffic regulations |  | stan nietrzeźwości<br>użytkowników dróg<br>persons under the<br>influence of alcohol |   |
|  |                       |                           |   |                  | przez kie-<br>rujących<br>pojazdami<br>by drivers  | przez<br>pieszych<br>by pe-<br>destrians | razem<br>total   | w tym kie-<br>rujących<br>of which<br>drivers |
| <b>WOJEWÓDZTWO .....<br/>VOIVODSHIP</b>              | <b>25801</b>          | <b>3901</b>               | <b>253</b>                                      | <b>4774</b>      | <b>3092</b>  | <b>439</b>                               | <b>311</b>   | <b>184</b>                                    |
| <b>Podregion krakowski .....<br/>Subregion</b>       | <b>4760</b>           | <b>857</b>                | <b>69</b>                                       | <b>1075</b>      | <b>671</b>   | <b>97</b>                                | <b>79</b>  | <b>46</b>                                     |
| Powiaty:<br>Powiats:                                 |                       |                           |   |                  |  |  |  |   |
| bocheński .....                                      | 854                   | 109                       | 5   | 145              | 99   | 6  | 1  | 1   |
| krakowski .....                                      | 1570                  | 292                       | 29  | 354              | 225  | 35                                       | 24   | 14  |
| miechowski .....                                     | 255                   | 56                        | 7   | 81               | 40   | 5  | 9  | 6   |
| myślenicki .....                                     | 938                   | 217                       | 11  | 262              | 171  | 31                                       | 27   | 16  |
| proszowicki .....                                    | 271                   | 62                        | 7   | 91               | 50   | 9  | 9  | 2   |
| wielicki .....                                       | 872                   | 121                       | 10  | 142              | 86   | 11                                       | 9  | 7   |
| <b>Podregion m. Kraków .....<br/>Subregion</b>       | <b>7400</b>           | <b>1158</b>               | <b>27</b>                                       | <b>1323</b>      | <b>935</b>   | <b>141</b>                               | <b>72</b>  | <b>33</b>                                     |
| Miasto na prawach powiatu<br>City with powiat status |                       |                           |   |                  |  |  |  |   |
| Kraków .....   | 7400                  | 1158                      | 27  | 1323             | 935  | 141                                      | 72   | 33  |
| <b>Podregion nowosądecki .....<br/>Subregion</b>     | <b>5307</b>           | <b>862</b>                | <b>61</b>                                       | <b>1118</b>      | <b>671</b>   | <b>90</b>                                | <b>68</b>  | <b>43</b>                                     |
| Powiaty:<br>Powiats:                                 |                       |                           |   |                  |  |  |  |   |
| gorlicki .....                                       | 515                   | 57                        | 13  | 69               | 43   | 8  | 9  | 5   |
| limanowski .....                                     | 774                   | 68                        | 5   | 95               | 52   | 7  | 7  | 2   |
| nowosądecki <sup>c</sup> .....                       | 2192                  | 391                       | 21  | 511              | 321  | 36                                       | 28   | 20  |
| nowotarski .....                                     | 1250                  | 228                       | 12  | 293              | 165  | 26                                       | 19   | 15  |

a Zarejestrowane przez Policję. b W podziale na powiaty nie uwzględniono danych Komisariatu Autostradowego Polcji: 552 kolizje, 32 wypadki, 44 rannych i 1 ofiara śmiertelna. Ponadto 31 wypadków spowodowanych było przez kierujących pojazdami, w tym przez 1 w stanie nietrzeźwym. c-d Łącznie z miastem na prawach powiatu: c - Nowy Sącz, d - Tarnów.

a Registered by the Police. b In division into powiats data of the Motorway Police Station were not included: 552 collisions, 32 accidents, 44 injured and 1 fatality. Moreover 31 accidents were caused by drivers, of which 1 by driver under the influence of alcohol. c-d Including city with powiat status: c - Nowy Sącz, d - Tarnów.

TABL. 3 (79). WYPADKI DROGOWE<sup>ab</sup> I ICH OFIARY W 2012 R. (dok.)  
ROAD TRAFFIC ACCIDENTS<sup>ab</sup> AND THEIR CASUALTIES IN 2012 (cont.)

| WYSZCZEGÓLNIENIE<br>SPECIFICATION                        | Kolizje<br>Collisions | Wy-<br>padki<br>Accidents | Ofiary wypadków<br>Road traffic casual-<br>ties |                  | Wybrane przyczyny wypadków<br>Selected causes of accidents                                       |  |  |   |
|--|-----------------------|---------------------------|---|------------------|--|--|--|---|
|  |                       |                           | śmiertel-<br>ne<br>fatalities                   | ranni<br>injured | nieprzestrzeganie<br>przepisów o ruchu<br>drogowym<br>non-compliance with<br>traffic regulations |  | stan nietrzeźwości<br>użytkowników dróg<br>persons under the<br>influence of alcohol |   |
|  |                       |                           |   |                  | przez kie-<br>rujących<br>pojazdami<br>by drivers  | przez<br>pieszych<br>by pe-<br>destrians | razem<br>total   | w tym kie-<br>rujących<br>of which<br>drivers |
| <b>Podregion nowosądecki (dok.)</b><br>Subregion (cont.) |                       |                           |   |                  |  |  |  |   |
| Powiaty (dok.):<br>Powiats (cont.):                      |                       |                           |   |                  |  |  |  |   |
| tatrzański .....   | 576                   | 118                       | 10  | 150              | 90   | 13                                       | 5  | 1   |
| <b>Podregion oświęcimski .....</b><br>Subregion          | <b>4671</b>           | <b>513</b>                | <b>55</b>                                       | <b>613</b>       | <b>391</b>   | <b>66</b>                                | <b>40</b>  | <b>28</b>                                     |
| Powiaty:<br>Powiats:                                     |                       |                           |   |                  |  |  |  |   |
| chrzanowski .....  | 688                   | 111                       | 7   | 147              | 83   | 12                                       | 10   | 8   |
| olkuski .....  | 822                   | 96                        | 13  | 114              | 79   | 11                                       | 6  | 5   |
| oświęcimski .....  | 1212                  | 122                       | 11  | 129              | 91   | 20                                       | 11   | 7   |
| suski .....  | 619                   | 46                        | 8   | 65               | 37   | 6  | 2  | 2   |
| wadowicki .....  | 1330                  | 138                       | 16  | 158              | 101  | 17                                       | 11   | 6   |
| <b>Podregion tarnowski .....</b><br>Subregion            | <b>3111</b>           | <b>479</b>                | <b>40</b>                                       | <b>601</b>       | <b>393</b>   | <b>44</b>                                | <b>52</b>  | <b>34</b>                                     |
| Powiaty:<br>Powiats:                                     |                       |                           |   |                  |  |  |  |   |
| brzeski .....  | 739                   | 177                       | 11  | 233              | 152  | 14                                       | 21   | 16  |
| dąbrowski .....  | 207                   | 79                        | 5   | 107              | 59   | 11                                       | 12   | 3   |
| tarnowski <sup>d</sup> .....                             | 2165                  | 223                       | 24  | 261              | 182  | 19                                       | 19   | 15  |

a Zarejestrowane przez Policję. b W podziale na powiaty nie uwzględniono danych Komisarjatu Autostradowego Policji: 552 kolizje, 32 wypadki, 44 rannych i 1 ofiara śmiertelna. Ponadto 31 wypadków spowodowanych było przez kierujących pojazdami, w tym przez 1 w stanie nietrzeźwym. c-d łącznie z miastem na prawach powiatu: c - Nowy Sącz, d - Tarnów.

Ź r ó d ł o: dane Komendy Wojewódzkiej Policji w Krakowie.

a Registered by the Police. b In division into powiats data of the Motorway Police Station were not included: 552 collisions, 32 accidents, 44 injured and 1 fatality. Moreover 31 accidents were caused by drivers, of which 1 by driver under the influence of alcohol. c-d Including city with powiat status: c - Nowy Sącz, d - Tarnów.

S o u r c e: data of the Voivodship Police Headquarters in Kraków.



## DZIAŁ XII

### HANDEL

#### Uwagi ogólne

1. Informacje o sklepach opracowano na podstawie sprawozdawczości. Dla jednostek o liczbie pracujących do 9 osób od 2004 r. dane uogólniane są w oparciu o wyniki badania reprezentacyjnego przeprowadzonego na 5% próbie tych jednostek; do 2003 r. dane opracowywano na podstawie rejestru.

2. **Targowiska** są to wyodrębnione tereny i budowle (place, ulice, hale targowe) ze stałymi lub sezonowymi punktami sprzedaży drobnodetalicznej lub urządzeniami przeznaczonymi do prowadzenia handlu w wyznaczone dni tygodnia lub codziennie (bazary).

Za **targowiska sezonowe** uznano te place i ulice, gdzie uruchamiane są na okres do 6 miesięcy punkty handlowe, w związku ze wzmożonym ruchem nabywców (np. nadmorski ruch urlopowy) i działalność ta jest ponawiana w kolejnych sezonach.

## CHAPTER XII

### TRADE

#### General notes

1. Information regarding stores is compiled on the basis of reporting. For entities employing up to 9 persons from 2004 the data have been generalized on the basis of the results of sample survey conducted on a 5% sample of these entities; until 2003 the data were compiled on the basis of the register.

2. **Marketplaces** are specific areas and structures (squares, streets, market halls) with permanent or seasonal outlets for small-scale retail sales or with facilities designated for conducting trade on specific days of the week or daily (bazaars).

**Seasonal marketplaces** are those squares and streets where trade outlets conduct activity for a period of 6 months, in connection with increased demand from buyers (e.g., holiday seaside demand) and this activity is repeated in successive seasons.

**TABL. 1 (80). TARGOWISKA W 2012 R.**  
 Stan w dniu 31 XII  
**MARKETPLACES IN 2012**  
 As of 31 XII

| WYSZCZEGÓLNIENIE<br>SPECIFICATION                           | Targowiska stałe<br>Permanent marketplaces |  |   |   |  |  | Targowiska<br>sezonowe <sup>a</sup><br>(w ciągu<br>roku)<br>Seasonal<br>market-<br>places <sup>a</sup><br>(during the<br>year) | Roczne<br>wpływy<br>z opłaty<br>targowej<br>w tys. zł<br>Annual<br>receipts<br>from<br>market-<br>place fees<br>in thous. zł |
|---|--|--|---|---|--|--|--|--|
|   | liczba<br>number                           |  | powierzchnia w m <sup>2</sup><br>area in m <sup>2</sup> |   | stałe punkty sprzedaży<br>drobnodetalicznej<br>permanent small-retail<br>sales outlets |  |  |  |
|   | ogółem<br>total                            | w tym<br>z przewa-<br>gą sprze-<br>daży dro-<br>bnode-<br>talicznej<br>of which<br>with pre-<br>dominance<br>of small-<br>-retail<br>sales | ogółem<br>total   | w tym<br>sprzeda-<br>żowa<br>of which<br>sales area | ogółem<br>total  | w tym na<br>targowi-<br>skach czyn-<br>nych<br>codziennie<br>of which at<br>market-<br>places<br>opened<br>daily |  |  |
| <b>WOJEWÓDZTWO .....</b><br><b>VOIVODSHIP</b>               | <b>147</b>                                 | <b>138</b>   | <b>866861</b>   | <b>661243</b>                                       | <b>5684</b>  | <b>2964</b>  | <b>1340</b>  | <b>22254,6</b>   |
| <b>Podregion krakowski .....</b><br><i>Subregion</i>        | <b>34</b>                                  | <b>30</b>  | <b>192931</b>   | <b>136594</b>                                       | <b>612</b>   | <b>495</b>   | <b>56</b>  | <b>2180,4</b>  |
| Powiaty:<br><i>Powiats:</i>                                 |  |  |   |   |  |  |  |  |
| bocheński .....   | 7  | 7  | 15642   | 12180   | 196  | 196  | 2  | 93,1   |
| krakowski .....   | 7  | 6  | 39662   | 33296   | 320  | 270  | 3  | 1295,5   |
| miechowski .....  | 5  | 4  | 15737   | 5934  | -  | -  | 43   | 295,0  |
| myślenicki .....  | 6  | 6  | 10129   | 9029  | 38   | 14   | 5  | 196,6  |
| proszowicki .....   | 3  | 2  | 68518   | 51379   | 16   | -  | 2  | 66,7   |
| wielicki .....  | 6  | 5  | 43243   | 24776   | 42   | 15   | 1  | 233,5  |
| <b>Podregion m. Kraków .....</b><br><i>Subregion</i>        | <b>16</b>                                  | <b>16</b>  | <b>85415</b>  | <b>83265</b>  | <b>856</b>   | <b>503</b>   | <b>1146</b>  | <b>8339,2</b>  |
| Miasto na prawach powiatu<br><i>City with powiat status</i> |  |  |   |   |  |  |  |  |
| Kraków .....  | 16   | 16   | 85415   | 83265   | 856  | 503  | 1146   | 8339,2   |
| <b>Podregion nowosądecki .....</b><br><i>Subregion</i>      | <b>31</b>                                  | <b>28</b>  | <b>195190</b>   | <b>146914</b>                                       | <b>2155</b>  | <b>330</b>   | <b>99</b>  | <b>3751,5</b>  |
| Powiaty:<br><i>Powiats:</i>                                 |  |  |   |   |  |  |  |  |
| gorlicki .....  | 7  | 7  | 33415   | 14084   | 55   | 54   | 1  | 344,5  |
| limanowski .....  | 2  | 2  | 24638   | 21798   | 70   | -  | 1  | 135,5  |
| nowosądecki .....   | 10   | 9  | 32217   | 26372   | 25   | 11   | 27   | 254,6  |
| nowotarski .....  | 8  | 7  | 77545   | 58285   | 1718   | 8  | 24   | 2741,5   |

a Liczba targowisk lub miejsc wyznaczonych na ulicach i placach uruchamianych okresowo.

a Number of marketplaces or places located on streets and squares open periodically.

TABL. 1 (80). TARGOWISKA W 2012 R. (dok.)

Stan w dniu 31 XII

MARKETPLACES IN 2012 (cont.)

As of 31 XII

| WYSZCZEGÓLNIENIE<br>SPECIFICATION                        | Targowiska stałe<br>Permanent marketplaces |   |   |   |  |  | Targowiska<br>sezonowe <sup>a</sup><br>(w ciągu<br>roku)<br>Seasonal<br>market-<br>places <sup>a</sup><br>(during the<br>year) | Roczne<br>wpływy<br>z opłaty<br>targowej<br>w tys. zł<br>Annual<br>receipts<br>from<br>market-<br>place fees<br>in thous. zł |
|--|--|---|---|---|--|--|--|--|
|  | liczba<br>number                           |   | powierzchnia w m <sup>2</sup><br>area in m <sup>2</sup> |   | stałe punkty sprzedaży<br>drobnodetalicznej<br>permanent small-retail<br>sales outlets |  |  |  |
|  | ogółem<br>total                            | w tym<br>z przewa-<br>gą sprze-<br>daży dro-<br>bnodetalicznej<br>of which<br>with pre-<br>dominance<br>of small-<br>-retail<br>sales | ogółem<br>total   | w tym<br>sprzeda-<br>żowa<br>of which<br>sales area | ogółem<br>total  | w tym na<br>targowi-<br>skach czyn-<br>nych<br>codziennie<br>of which at<br>market-<br>places<br>opened<br>daily |  |  |
| <b>Podregion nowosądecki (dok.)</b><br>Subregion (cont.) |  |   |   |   |  |  |  |  |
| Powiaty (dok.):<br>Powiats (cont.):                      |  |   |   |   |  |  |  |  |
| tatrzański .....   | 2  | 2   | 10000   | 9000  | 34   | 34   | 15   | 116,7  |
| Miasto na prawach powiatu<br>City with powiat status     |  |   |   |   |  |  |  |  |
| Nowy Sącz .....  | 2  | 1   | 17375   | 17375   | 253  | 223  | 31   | 158,7  |
| <b>Podregion oświęcimski ...</b><br>Subregion            | <b>31</b>                                  | <b>30</b>   | <b>188786</b>   | <b>145276</b>                                       | <b>1519</b>  | <b>1159</b>  | <b>30</b>  | <b>4010,6</b>  |
| Powiaty:<br>Powiats:                                     |  |   |   |   |  |  |  |  |
| chrzanowski .....  | 5  | 5   | 11803   | 10015   | 297  | 187  | 1  | 916,4  |
| olkuski .....  | 6  | 6   | 79503   | 69602   | 722  | 472  | 5  | 628,6  |
| oświęcimski .....  | 6  | 6   | 42254   | 21425   | 193  | 193  | 5  | 1272,5   |
| suski .....  | 7  | 6   | 31585   | 24593   | 10   | 10   | 7  | 533,7  |
| wadowicki .....  | 7  | 7   | 23641   | 19641   | 297  | 297  | 12   | 659,4  |
| <b>Podregion tarnowski .....</b><br>Subregion            | <b>35</b>                                  | <b>34</b>   | <b>204539</b>   | <b>149194</b>                                       | <b>542</b>   | <b>477</b>   | <b>9</b>   | <b>3972,9</b>  |
| Powiaty:<br>Powiats:                                     |  |   |   |   |  |  |  |  |
| brzeski .....  | 3  | 3   | 26631   | 16420   | 65   | 65   | -  | 852,9  |
| dąbrowski .....  | 5  | 5   | 48292   | 43862   | 101  | 36   | 2  | 919,8  |
| tarnowski .....  | 12   | 11  | 33130   | 20600   | 65   | 65   | 4  | 310,6  |
| Miasto na prawach powiatu<br>City with powiat status     |  |   |   |   |  |  |  |  |
| Tarnów .....   | 15   | 15  | 96486   | 68312   | 311  | 311  | 3  | 1889,6   |

a Liczba targowisk lub miejsc wyznaczonych na ulicach i placach uruchamianych okresowo.

a Number of marketplaces or places located on streets and squares open periodically.

## DZIAŁ XIII

### FINANSE PUBLICZNE

#### Uwagi ogólne

1. Finanse publiczne obejmują procesy związane z gromadzeniem środków publicznych oraz ich rozdysponowaniem, a w szczególności: gromadzenie dochodów i przychodów, wydatkowanie środków publicznych, finansowanie potrzeb pożyczkowych budżetu państwa i budżetów jednostek samorządu terytorialnego, zaciąganie zobowiązań angażujących środki publiczne, zarządzanie środkami publicznymi, zarządzanie długiem publicznym oraz rozliczenia z budżetem Unii Europejskiej.

2. Prezentowane dane obejmują informacje dotyczące dochodów i wydatków budżetów jednostek samorządu terytorialnego (gmin, miast na prawach powiatu, powiatów, województwa).

3. Podstawę prawną określającą procesy związane z gromadzeniem i rozdysponowaniem środków publicznych stanowi ustawa o finansach publicznych: dla lat 2000-2009 (Dz. U. 2005 Nr 249, poz. 2104, z późniejszymi zmianami), od 2010 r. (Dz. U. 2009 Nr 157, poz. 1240, z późniejszymi zmianami).

Podstawę prawną gospodarki finansowej jednostek samorządu terytorialnego stanowią również:

- ustawa z dnia 8 III 1990 r. o samorządzie gminnym (jednolity tekst Dz. U. z 2001 r., Nr 142, poz. 1591, z późniejszymi zmianami),
- ustawa z dnia 5 VI 1998 r. o samorządzie powiatowym (jednolity tekst Dz. U. z 2001 r., Nr 142, poz. 1592, z późniejszymi zmianami),
- ustawa z dnia 5 VI 1998 r. o samorządzie województwa (jednolity tekst Dz. U. z 2001 r., Nr 142, poz. 1590, z późniejszymi zmianami),
- ustawa z dnia 13 XI 2003 r. o dochodach jednostek samorządu terytorialnego (jednolity tekst Dz. U. 2010 Nr 80, poz. 526, z późniejszymi zmianami),
- rozporządzenie Ministra Finansów z dnia 3 lutego 2010 r. w sprawie sprawozdawczości budżetowej (Dz. U. Nr 20, poz. 103),

4. Dochody i wydatki budżetów jednostek samorządu terytorialnego są określone w uchwale budżetowej przez właściwe organy stanowiące na rok kalendarzowy (budżetowy), w terminach i na zasadach określonych w ustawach ustrojowych oraz ustawie o finansach publicznych.

Miasto na prawach powiatu realizuje jednocześnie zadania z zakresu działania gminy oraz powiatu i sporządza jeden budżet, w którym określone są poszczególne dochody z uwzględnieniem źródeł dochodów gminy i powiatu oraz wydatki realizowane łącznie przez gminę i powiat. Dlatego też w tablicach dochody i wydatki gmin podane są bez dochodów i wydatków gmin mających również status miasta na prawach powiatu, natomiast dochody i wydatki miast na prawach

## CHAPTER XIII

### PUBLIC FINANCE

#### General notes

1. Public finance include the processes connected with the accumulation and allocation of public funds, and in particular: collecting and accumulating revenue, spending public funds, financing of loan needs of the state budget and of the budgets of local self-government entities, contracting liabilities involving public funds, managing public funds and public debt, as well as settlements with the European Union budget.

2. The presented data include information regarding revenue and expenditure of budgets of local self-government entities (i.e., of gminas, cities with powiat status, powiats and voivodship).

3. The legal basis defining the processes connected with the accumulation and allocation of public funds is the Law on Public Finances: for years 2000-2009 (Journal of Laws 2005 No. 249, item 2104, with later amendments), and for 2010 (Journal of Laws 2009 No. 157, item 1240, with later amendments).

The legal basis for the financial management of local self-government entities also are:

- the Law on Gmina Self-government, dated 8 III 1990 (uniform text, Journal of Laws 2001, No. 142, item 1591, with later amendments),
- the Law on Powiat Self-government, dated 5 VI 1998 (uniform text, Journal of Laws 2001, No. 142, item 1592, with later amendments),
- the Law on Voivodship Self-government, dated 5 VI 1998 (uniform text, Journal of Laws 2001, No. 142, item 1590, with later amendments),
- the Law on Incomes of Local Self-government Entities, dated 13 XI 2003 (uniform text Journal of Laws 2010 No. 80, item 526, with later amendments),
- the Minister of Finances Regulation of 3 February 2010 on Budgetary Reporting (Journal of Laws No. 20, item 103),

4. Revenue and expenditure of the budgets of local self-government entities are determined in the budgetary act passed by relevant councils for a period of one calendar year (a budgetary year) within the periods and in accordance with the principles set forth in statutory acts and in the Act of Public Finances.

City with powiat status realizes tasks of gmina as well as powiat. There is one budget drawn up every year, which consists of revenue (income received both by gmina and powiat) as well as expenditure realized jointly by gmina and powiat. Therefore in tables concerning revenue and expenditure of gminas, data for cities with powiat status include revenue of gminas as well as powiats and expenditure of both gmina and powiat are given jointly.

powiatu podane są łącznie z dochodami i wydatkami części gminnej i powiatowej.

Dochody i wydatki budżetów jednostek samorządu terytorialnego grupuje się zgodnie z zasadami określonymi w ustawie o finansach publicznych, tj. na działy - określające rodzaj działalności oraz paragrafy - określające rodzaj dochodu lub wydatku. Prezentowane dane w podziale na działy i paragrafy opracowano zgodnie z rozporządzeniem Ministra Finansów w sprawie szczegółowej klasyfikacji dochodów, wydatków, przychodów i rozchodów oraz środków pochodzących ze źródeł zagranicznych z dnia 2 III 2010 r. (Dz. U. Nr 38, poz. 207).

#### **5. Na dochody budżetów jednostek samorządu terytorialnego składają się:**

- 1) dochody własne, tj.:
  - a) dochody z tytułu udziałów we wpływach z podatku dochodowego od osób prawnych i osób fizycznych,
  - b) wpływy z podatków oraz opłat ustalonych i pobieranych na podstawie odrębnych ustaw, w tym: podatek od nieruchomości, podatek rolny, podatek od środków transportowych, podatek od czynności cywilno-prawnych,
  - c) dochody z majątku, np. dochody z najmu i dzierżawy,
  - d) środki z innych źródeł na dofinansowanie zadań własnych.
- 2) dotacje:
  - a) celowe:
    - z budżetu państwa na zadania: z zakresu administracji rządowej, własne, realizowane na podstawie porozumień z organami administracji rządowej,
    - otrzymane na podstawie porozumień (umów) między jednostkami samorządu terytorialnego,
    - otrzymane z funduszy celowych (od 2011 r. są tylko państwowe fundusze celowe),
  - b) §§ 200, 620 (do 31.12.2009 r. dotacje rozwojowe) - dotacje celowe w ramach programów finansowanych z udziałem środków europejskich oraz innych środków zagranicznych niepodlegających zwrotowi lub płatności w ramach budżetu środków europejskich.
- 3) subwencja ogólna z budżetu państwa, która składa się z części: wyrównawczej, oświatowej, rekompensującej, równoważącej i regionalnej.

#### **6. Wydatki budżetów jednostek samorządu terytorialnego dzielą się na majątkowe (w tym inwestycyjne) i bieżące, do których zalicza się m.in.:**

- dotacje,
- świadczenia na rzecz osób fizycznych,
- wydatki bieżące jednostek budżetowych,
- wydatki na obsługę długu publicznego.

7. Informacje dotyczące budżetów jednostek samorządu terytorialnego opracowano na podstawie sprawozdań Ministerstwa Finansów.

*Revenue and expenditure of local self-government entities are grouped in accordance with the provisions set forth in the Act on Public Finances, i.e. they are grouped into divisions - defining types of activity, and into paragraphs - defining types of revenue or expenditure. The presented data, divided into divisions and paragraphs, were compiled in accordance with the Regulation of the Minister of Finance on detailed classification of revenue and expenditure, incomes, expenses and funds from foreign resources dated 2 III 2010 (Journal of Laws No. 38, item 207).*

#### **5. Budget revenues of local self-government entities comprise:**

- 1) own revenue, i.e.:
  - a) revenues from shares in receipts from corporate and personal income taxes,
  - b) receipts from taxes and fees established and collected on the basis of separate acts, of which: the tax on real estate, the agricultural tax, the tax on means of transport, the tax on civil law transactions,
  - c) receipts from property, e.g., revenues from renting and leasing,
  - d) funds from other sources for the additional own tasks.
- 2) allocations:
  - a) appropriated:
    - from the state budget for: government administration-related tasks, own tasks, tasks realized on the basis of agreements with government administration bodies,
    - received on the basis of self-government agreements,
    - received from the appropriated funds (from 2011 state appropriated funds),
  - b) §§ 200, 620 (until 31.12.2009 development allocations) - appropriated allocations provided under programmes financed with European funds and other foreign funds that are not reimbursable or payments from the European funds budget.
- 3) general subsidy from the state budget, comprising equalisation, educational, compensating, balancing, and regional parts.

#### **6. Expenditure of local self-government entities budgets are divided into: property-related (including investment-related) and current expenditures, such as:**

- allocations,
- benefits for natural persons,
- current expenditure of budgetary entities,
- expenditure on public debt servicing.

7. Information concerning local self-government entities budgets is compiled on the basis of financial reports of the Ministry of Finance.

Uwaga do tablic 1-4

W danych o dochodach i wydatkach budżetów gmin nie uwzględniono budżetów gmin mających status miasta  
Note to tables 1-4

The budgets of gminas which are also cities with powiat status were not included in the data regarding revenue and

TABL. 1 (81). DOCHODY BUDŻETÓW GMIN WEDŁUG RODZAJÓW W 2012 R.  
REVENUE OF GMINAS BUDGETS BY TYPE IN 2012

| Lp.<br>No. | WYSZCZEGÓLNIENIE<br>SPECIFICATION                     | Ogółem<br>Grand<br>total | W tym            |   |  |   |                                       |  |   |  |
|------------|---|--------------------------|------------------|---|--|---|---------------------------------------|--|---|--|
|            |   |                          | dochody własne   |   |  |   |                                       |  |   |  |
|            |   |                          | razem<br>total   | w tym   |  |   |                                       |  |   |  |
|            |   |                          |                  | podatek<br>od nie-<br>rucho-<br>mości<br>tax on<br>real<br>estate | podatek<br>od środ-<br>ków tran-<br>sporto-<br>wych<br>tax on<br>means of<br>transport | podatek<br>rolny<br>agricultu-<br>ral tax | opłata<br>skarbową<br>treasury<br>fee | podatek<br>od czyn-<br>ności<br>cywilno-<br>prawnych<br>tax on<br>civil law<br>transac-<br>tions | dochody<br>z majątku<br>revenue<br>from<br>property | wpływy<br>z usług<br>revenue<br>from<br>services |
| w tys. zł  |   |                          |                  |   |  |   |                                       |  |   |  |
| 1          | <b>OGÓŁEM</b> .....                                   | <b>7095195,0</b>         | <b>2838617,8</b> | <b>695292,7</b>   | <b>48979,5</b>   | <b>87606,2</b>                            | <b>16391,7</b>                        | <b>52686,4</b>   | <b>205765,7</b>                                     | <b>153254,9</b>                                  |
|            | <b>TOTAL</b>  |                          |                  |   |  |   |                                       |  |   |  |
|            | <b>PODREGION KRAKOWSKI</b><br><i>Subregion</i>        |                          |                  |   |  |   |                                       |  |   |  |
|            | <b>Powiat bocheński</b>                               |                          |                  |   |  |   |                                       |  |   |  |
|            | Gminy miejskie:<br><i>Urban gminas:</i>               |                          |                  |   |  |   |                                       |  |   |  |
| 3          | Bochnia .....   | 88586,1                  | 59606,6          | 15852,4   | 436,4  | 196,1                                     | 673,3                                 | 1099,6   | 12065,5   | 2267,6   |
|            | Gminy miejsko-wiejskie:<br><i>Urban-rural gminas:</i> |                          |                  |   |  |   |                                       |  |   |  |
| 4          | Nowy Wiśnicz .....                                    | 40935,8                  | 17261,2          | 2184,9  | 239,6  | 527,3                                     | 33,5                                  | 287,4  | 830,4   | 2810,5   |
|            | Gminy wiejskie:<br><i>Rural gminas:</i>               |                          |                  |   |  |   |                                       |  |   |  |
| 5          | Bochnia .....   | 49507,7                  | 15980,1          | 2788,8  | 340,6  | 1534,3                                    | 26,6                                  | 310,7  | 97,8  | 1884,4   |
| 6          | Drwinia .....   | 21041,1                  | 5480,2           | 903,8   | 34,6   | 626,4                                     | 16,1                                  | 45,2   | 127,3   | 804,6  |
| 7          | Lipnica Murowana .....                                | 18640,9                  | 5460,1           | 571,1   | 126,3  | 252,7                                     | 16,3                                  | 44,6   | 223,4   | 380,4  |
| 8          | Łapanów .....   | 37512,2                  | 14774,5          | 1097,7  | 217,8  | 539,2                                     | 27,3                                  | 138,8  | 314,9   | 3565,5   |
| 9          | Rzezawa .....   | 31626,7                  | 9684,7           | 1990,5  | 148,6  | 519,9                                     | 26,8                                  | 112,9  | 112,0   | 2764,7   |
| 10         | Trzciana .....  | 24114,9                  | 11578,4          | 711,5   | 149,0  | 303,1                                     | 13,7                                  | 83,4   | 161,0   | 298,9  |
| 11         | Żegocina .....  | 19057,0                  | 3531,0           | 907,5   | 150,6  | 109,5                                     | 14,5                                  | 46,7   | 146,2   | 332,1  |
|            | <b>Powiat krakowski</b>                               |                          |                  |   |  |   |                                       |  |   |  |
|            | Gminy miejsko-wiejskie:<br><i>Urban-rural gminas:</i> |                          |                  |   |  |   |                                       |  |   |  |
| 12         | Krzeszowice .....                                     | 80035,1                  | 42318,2          | 10536,0   | 698,7  | 1341,6                                    | 124,3                                 | 634,8  | 2686,0  | 621,2  |
| 13         | Skąła .....   | 30031,7                  | 11213,3          | 1728,8  | 194,1  | 679,5                                     | 29,2                                  | 201,8  | 146,9   | 2438,1   |
| 14         | Skawina .....   | 150687,6                 | 85582,8          | 32417,2   | 815,1  | 1483,0                                    | 122,2                                 | 1247,0   | 9298,4  | 3099,6   |
| 15         | Słomniki .....  | 39788,3                  | 13412,4          | 2250,1  | 398,0  | 1645,1                                    | 34,4                                  | 338,5  | 1011,9  | 1176,3   |
| 16         | Świątki Górne .....                                   | 29125,3                  | 13425,6          | 1507,2  | 81,1   | 381,7                                     | 25,3                                  | 258,8  | 316,1   | 1828,4   |

na prawach powiatu, które zostały ujęte w dochodach i wydatkach powiatów i miast na prawach powiatu.

*expenditure of gminas budgets. They are included in revenue and expenditure of powiats and cities with powiat status.*

| <i>of which</i>   |                                       |   |  |  |  |   |  |          | Lp.<br>No. |
|---|---------------------------------------|---|--|--|--|---|--|----------|------------|
| <i>own revenue</i>  |                                       |   | <i>dotacje celowe z budżetu państwa<br/>appropriated allocations from<br/>the state budget</i> |  |  | <i>subwencja ogólna<br/>z budżetu państwa<br/>general subsidy from<br/>the state budget</i> |  |          |            |
| <i>of which</i>   |                                       |   | <i>razem<br/>total</i>   | <i>w tym of which</i>  |  | <i>razem<br/>total</i>  | <i>w tym<br/>część<br/>oświatowa<br/>of which<br/>educational<br/>part</i> |          |            |
| <i>udziały w podatkach stanowiących<br/>dochód budżetu państwa<br/>share in income from taxes comprising<br/>state budget revenue</i> |                                       |   |  | <i>na zadania<br/>z zakresu<br/>administracji<br/>rządowej<br/>for govern-<br/>ment<br/>administra-<br/>tion tasks</i> | <i>na zadania<br/>własne<br/>for own<br/>tasks</i> |   |  |          |            |
| <i>razem<br/>total</i>  | <i>w podatku dochodowym od<br/>in</i> |   |  |  |  |   |  |          |            |
|   |                                       | <i>osób<br/>prawnych<br/>corporate<br/>income tax</i> | <i>osób<br/>fizycznych<br/>personal<br/>income tax</i>   |  |  |   |  |          |            |
| <i>in thous. zł</i>   |                                       |   |  |  |  |   |  |          |            |
| <b>1103244,7</b>  | <b>49234,0</b>                        | <b>1054010,7</b>                                      | <b>1210329,5</b>   | <b>751264,0</b>  | <b>351653,3</b>                                    | <b>2596111,5</b>  | <b>1880186,1</b>   | <b>1</b> |            |
| 22775,5   | 1552,6                                | 21222,9   | 8724,4   | 6833,7   | 1466,8   | 16773,8   | 16687,2  | 3        |            |
| 4815,5  | 71,4                                  | 4744,2  | 5598,0   | 4372,1   | 1222,7   | 17446,1   | 12066,4  | 4        |            |
| 7706,2  | 251,4                                 | 7454,8  | 7895,2   | 4994,0   | 2716,9   | 22565,5   | 14849,1  | 5        |            |
| 2233,1  | 84,0                                  | 2149,1  | 5211,1   | 1810,3   | 2526,5   | 9558,2  | 6030,4   | 6        |            |
| 1318,0  | 3,2                                   | 1314,9  | 4033,2   | 2261,8   | 1347,1   | 9002,7  | 5076,8   | 7        |            |
| 2497,9  | 4,2                                   | 2493,7  | 9339,3   | 3150,3   | 5555,4   | 12994,7   | 9243,4   | 8        |            |
| 3278,3  | 27,6                                  | 3250,7  | 4022,6   | 3117,2   | 805,1  | 13685,2   | 8725,0   | 9        |            |
| 1739,8  | 3,2                                   | 1736,6  | 3728,8   | 2729,6   | 766,0  | 8544,7  | 6300,6   | 10       |            |
| 1372,2  | 121,2                                 | 1251,0  | 4961,7   | 2526,0   | 2184,1   | 10390,6   | 7573,5   | 11       |            |
| 19416,0   | 816,6                                 | 18599,5   | 9562,2   | 6422,8   | 1832,5   | 20764,9   | 20082,9  | 12       |            |
| 4279,2  | 56,4                                  | 4222,8  | 4767,0   | 2336,7   | 1559,1   | 11512,6   | 7706,8   | 13       |            |
| 31558,8   | 7697,7                                | 23861,2   | 13651,3  | 9278,8   | 2273,5   | 26856,9   | 26686,9  | 14       |            |
| 5145,8  | 208,2                                 | 4937,7  | 5649,4   | 3608,8   | 752,7  | 18941,7   | 14005,1  | 15       |            |
| 7449,0  | 14,7                                  | 7434,2  | 4945,3   | 2536,9   | 642,5  | 9922,3  | 8826,3   | 16       |            |

TABL. 1 (81). DOCHODY BUDŻETÓW GMIN WEDŁUG RODZAJÓW W 2012 R. (cd.)  
 REVENUE OF GMINAS BUDGETS BY TYPE IN 2012 (cont.)

| Lp.<br>No. | WYSZCZEGÓLNIENIE<br>SPECIFICATION              | Ogółem<br>Grand<br>total | W tym          |   |  |   |                                       |  |   |  |
|------------|--|--------------------------|----------------|---|--|---|---------------------------------------|--|---|--|
|            |  |                          | dochody własne |   |  |   |                                       |  |   |  |
|            |  |                          | razem<br>total | w tym   |  |   |                                       |  |   |  |
|            |  |                          |                | podatek<br>od nie-<br>rucho-<br>mości<br>tax on<br>real<br>estate | podatek<br>od środ-<br>ków tran-<br>sporto-<br>wych<br>tax on<br>means of<br>transport | podatek<br>rolny<br>agricultu-<br>ral tax | opłata<br>skarbową<br>treasury<br>fee | podatek<br>od czyn-<br>ności<br>cywilno-<br>prawnych<br>tax on<br>civil law<br>transac-<br>tions | dochody<br>z majątku<br>revenue<br>from<br>property | wpływy<br>z usług<br>revenue<br>from<br>services |
| w tys. zł  |  |                          |                |   |  |   |                                       |  |   |  |
|            | <b>Powiat krakowski (dok)</b>                  |                          |                |   |  |   |                                       |  |   |  |
|            | Gminy wiejskie:<br>Rural gminas:               |                          |                |   |  |   |                                       |  |   |  |
| 1          | Czernichów .....                               | 36814,7                  | 15297,5        | 2028,7  | 180,4  | 1170,4                                    | 35,7                                  | 379,7  | 810,3   | 439,9  |
| 2          | Igolomia-Wawrzeńczyce .....                    | 20867,4                  | 6755,8         | 1244,3  | 752,9  | 1160,6                                    | 23,1                                  | 91,7   | 129,1   | 558,0  |
| 3          | Iwanowice .....                                | 24018,8                  | 7998,6         | 1121,5  | 297,7  | 1325,3                                    | 24,5                                  | 116,4  | 142,9   | 295,4  |
| 5          | Jerzmanowice-Przegonia .....                   | 28003,9                  | 8433,2         | 1046,7  | 283,3  | 645,6                                     | 33,6                                  | 221,9  | 202,1   | 412,4  |
| 6          | Kocmyrzów-Luborzyca .....                      | 34634,1                  | 12546,6        | 1796,9  | 182,3  | 1445,9                                    | 32,8                                  | 377,1  | 596,6   | 134,2  |
| 7          | Liszki .....                                   | 41657,4                  | 21827,3        | 3912,9  | 314,8  | 1378,7                                    | 47,5                                  | 577,8  | 646,4   | 8,6  |
| 8          | Michałowice .....                              | 24793,2                  | 11854,3        | 1931,7  | 159,6  | 991,8                                     | 30,2                                  | 514,8  | 195,4   | 88,2   |
| 9          | Mogilany .....                                 | 35589,2                  | 20082,2        | 2551,0  | 260,5  | 548,9                                     | 31,6                                  | 772,8  | 168,1   | 2695,8   |
| 10         | Suloszowa .....                                | 18666,1                  | 4002,6         | 386,6   | 125,3  | 349,4                                     | 12,1                                  | 36,8   | 189,3   | 943,4  |
| 11         | Wielka Wieś .....                              | 30883,9                  | 19853,4        | 6916,0  | 171,9  | 832,3                                     | 47,1                                  | 739,4  | 191,1   | 238,8  |
| 12         | Zabierzów .....                                | 67156,6                  | 40941,2        | 10766,3   | 340,1  | 1395,2                                    | 98,5                                  | 1482,9   | 764,7   | 306,3  |
| 13         | Zielonki .....                                 | 50475,8                  | 31817,6        | 4629,7  | 563,2  | 743,7                                     | 105,4                                 | 1124,1   | 1468,7  | 70,6   |
|            | <b>Powiat miechowski</b>                       |                          |                |   |  |   |                                       |  |   |  |
|            | Gminy miejsko-wiejskie:<br>Urban-rural gminas: |                          |                |   |  |   |                                       |  |   |  |
| 14         | Miechów .....                                  | 50552,8                  | 22318,9        | 3482,6  | 1042,9   | 1745,5                                    | 305,2                                 | 320,7  | 2465,9  | 976,0  |
|            | Gminy wiejskie:<br>Rural gminas:               |                          |                |   |  |   |                                       |  |   |  |
| 15         | Charsznica .....                               | 21962,9                  | 8684,0         | 922,0   | 557,2  | 1017,3                                    | 20,0                                  | 88,8   | 126,2   | 160,8  |
| 16         | Golcza .....                                   | 17636,9                  | 5372,1         | 899,2   | 151,3  | 930,5                                     | 17,0                                  | 38,2   | 217,1   | 141,5  |
| 17         | Kozłów .....                                   | 12155,0                  | 4297,7         | 230,0   | 142,5  | 544,0                                     | 10,4                                  | 27,2   | 109,8   | 254,5  |
| 18         | Książ Wielki .....                             | 17236,4                  | 6475,1         | 665,9   | 109,3  | 845,1                                     | 17,8                                  | 58,6   | 395,1   | 880,8  |
| 19         | Raclawice .....                                | 10062,1                  | 3054,5         | 286,3   | 56,0   | 497,8                                     | 9,0                                   | 21,1   | 290,4   | -  |
| 20         | Słaboszów .....                                | 9725,8                   | 2913,9         | 263,6   | 119,8  | 720,0                                     | 15,1                                  | 19,6   | 171,0   | 2,4  |



| <i>of which</i>   |   |  |  |  |  |   |  |    | Lp.<br>No. |
|---|---|--|--|--|--|---|--|----|------------|
| <i>own revenue</i>  |   |  | <i>dotacje celowe z budżetu państwa<br/>appropriated allocations from<br/>the state budget</i> |  |  | <i>subwencja ogólna<br/>z budżetu państwa<br/>general subsidy from<br/>the state budget</i> |  |    |            |
| <i>of which</i>   |   |  | <i>razem<br/>total</i>   | <i>w tym of which</i>  |  | <i>razem<br/>total</i>  | <i>w tym<br/>część<br/>oświatowa<br/>of which<br/>educational<br/>part</i> |    |            |
| <i>udziały w podatkach stanowiących<br/>dochód budżetu państwa<br/>share in income from taxes comprising<br/>state budget revenue</i> |   |  |  | <i>na zadania<br/>z zakresu<br/>administracji<br/>rządowej<br/>for govern-<br/>ment<br/>administra-<br/>tion tasks</i> | <i>na zadania<br/>własne<br/>for own<br/>tasks</i> |   |  |    |            |
| <i>razem<br/>total</i>  | <i>w podatku dochodowym od<br/>in</i>                 |  |  |  |  |   |  |    |            |
|   | <i>osób<br/>prawnych<br/>corporate<br/>income tax</i> | <i>osób<br/>fizycznych<br/>personal<br/>income tax</i> |  |  |  |   |  |    |            |
| <i>in thous. zł</i>   |   |  |  |  |  |   |  |    |            |
| 8087,9  | 61,0  | 8026,9   | 4300,5   | 3484,6   | 658,9  | 13830,3   | 10404,5  | 1  |            |
| 2213,7  | 41,7  | 2172,0   | 4183,6   | 2416,6   | 1612,0   | 9641,3  | 6551,6   | 2  |            |
| 3605,2  | 3,7   | 3601,4   | 3043,9   | 2425,5   | 372,7  | 11203,7   | 7779,2   | 3  |            |
| 4644,0  | 17,7  | 4626,3   | 5268,0   | 2744,0   | 2243,4   | 14190,7   | 9242,4   | 5  |            |
| 7445,5  | 12,8  | 7432,7   | 4349,3   | 3572,8   | 537,3  | 13783,2   | 9567,9   | 6  |            |
| 8633,5  | 247,5   | 8386,1   | 4295,0   | 3286,0   | 456,5  | 15351,0   | 12220,6  | 7  |            |
| 6805,3  | 29,7  | 6775,5   | 3191,2   | 1881,3   | 390,8  | 8474,2  | 7383,8   | 8  |            |
| 11298,9   | 115,6   | 11183,3  | 4814,4   | 3108,4   | 1535,3   | 9200,6  | 9177,8   | 9  |            |
| 1539,1  | 5,1   | 1534,0   | 2653,5   | 1776,1   | 674,7  | 9422,9  | 5373,9   | 10 |            |
| 9218,6  | 352,6   | 8866,1   | 2447,2   | 1727,6   | 456,2  | 6547,9  | 6522,0   | 11 |            |
| 23646,9   | 2842,1  | 20804,8  | 6662,8   | 4210,3   | 1028,3   | 18536,1   | 18468,4  | 12 |            |
| 20363,9   | 87,5  | 20276,4  | 4077,9   | 2986,8   | 390,9  | 14054,0   | 14002,1  | 13 |            |
| 9002,6  | 187,7   | 8814,8   | 11659,7  | 6161,5   | 4484,7   | 14429,9   | 10872,0  | 14 |            |
| 1881,3  | 20,9  | 1860,4   | 3216,8   | 2806,4   | 375,8  | 9823,6  | 6047,6   | 15 |            |
| 1357,2  | -2,9  | 1360,1   | 3297,2   | 1857,7   | 1284,5   | 8746,5  | 5308,9   | 16 |            |
| 1410,8  | 4,2   | 1406,5   | 1716,4   | 1492,2   | 219,2  | 5773,9  | 2794,4   | 17 |            |
| 1278,3  | 4,6   | 1273,7   | 2708,9   | 1875,5   | 266,4  | 7635,1  | 4564,6   | 18 |            |
| 388,9   | 9,5   | 379,4  | 2960,6   | 1316,3   | 1560,9   | 3786,9  | 2274,3   | 19 |            |
| 701,9   | 3,4   | 698,5  | 1749,9   | 1368,4   | 280,3  | 4866,3  | 2682,8   | 20 |            |

TABL. 1 (81). DOCHODY BUDŻETÓW GMIN WEDŁUG RODZAJÓW W 2012 R. (cd.)  
 REVENUE OF GMINAS BUDGETS BY TYPE IN 2012 (cont.)

| Lp.<br>No.                                     | WYSZCZEGÓLNIENIE<br>SPECIFICATION | Ogółem<br>Grand total | W tym          |   |  |   |                                       |  |   |  |
|--|-----------------------------------|-----------------------|----------------|---|--|---|---------------------------------------|--|---|--|
|  |                                   |                       | dochody własne |   |  |   |                                       |  |   |  |
|  |                                   |                       | razem<br>total | w tym   |  |   |                                       |  |   |  |
|  |                                   |                       |                | podatek<br>od nie-<br>rucho-<br>mości<br>tax on<br>real<br>estate | podatek<br>od środ-<br>ków tran-<br>sporto-<br>wych<br>tax on<br>means of<br>transport | podatek<br>rolny<br>agricultu-<br>ral tax | opłata<br>skarbową<br>treasury<br>fee | podatek<br>od czyn-<br>ności<br>cywilno-<br>prawnych<br>tax on<br>civil law<br>transac-<br>tions | dochody<br>z majątku<br>revenue<br>from<br>property | wpływy<br>z usług<br>revenue<br>from<br>services |
| w tys. zł                                      |                                   |                       |                |   |  |   |                                       |  |   |  |
| <b>Powiat myślenicki</b>                       |                                   |                       |                |   |  |   |                                       |  |   |  |
| Gminy miejsko-wiejskie:<br>Urban-rural gminas: |                                   |                       |                |   |  |   |                                       |  |   |  |
| 1  | Dobczyce .....                    | 56476,8               | 25651,2        | 7802,8  | 504,5  | 566,1                                     | 36,0                                  | 259,0  | 1072,7  | 5266,6   |
| 2  | Myślenice .....                   | 149702,4              | 98141,9        | 14930,7   | 843,9  | 1149,0                                    | 780,1                                 | 1439,1   | 2861,6  | 3154,0   |
| 3  | Sułkowice .....                   | 45159,1               | 12236,5        | 2546,7  | 156,2  | 500,0                                     | 36,8                                  | 233,4  | 598,8   | 733,2  |
| Gminy wiejskie:<br>Rural gminas:               |                                   |                       |                |   |  |   |                                       |  |   |  |
| 4  | Lubień .....                      | 26295,0               | 4793,3         | 806,4   | 257,1  | 120,1                                     | 22,0                                  | 180,0  | 363,6   | 360,6  |
| 5  | Pcim .....                        | 31575,3               | 9181,5         | 1757,4  | 259,7  | 66,1                                      | 17,8                                  | 154,0  | 1528,4  | 567,6  |
| 6  | Raciechowice .....                | 25120,8               | 5778,1         | 956,3   | 153,0  | 572,2                                     | 17,0                                  | 104,9  | 400,7   | 615,6  |
| 7  | Siepraw .....                     | 31218,4               | 9285,5         | 1837,7  | 77,6   | 378,3                                     | 19,3                                  | 171,1  | 266,2   | 1904,2   |
| 8  | Tokarnia .....                    | 25591,9               | 5172,3         | 708,0   | 386,4  | 32,8                                      | 16,8                                  | 76,9   | 257,7   | 463,5  |
| 9  | Wiśniowa .....                    | 20967,1               | 5534,6         | 827,7   | 89,6   | 81,9                                      | 19,1                                  | 99,4   | 292,4   | 766,1  |
| <b>Powiat proszowicki</b>                      |                                   |                       |                |   |  |   |                                       |  |   |  |
| Gminy miejsko-wiejskie:<br>Urban-rural gminas: |                                   |                       |                |   |  |   |                                       |  |   |  |
| 10   | Nowe Brzesko .....                | 21721,3               | 5104,9         | 640,3   | 178,1  | 963,9                                     | 18,1                                  | 48,2   | 410,8   | 83,7   |
| 11   | Proszowice .....                  | 41738,3               | 16893,1        | 3131,6  | 486,2  | 2114,2                                    | 397,7                                 | 168,5  | 1816,5  | 632,1  |
| Gminy wiejskie:<br>Rural gminas:               |                                   |                       |                |   |  |   |                                       |  |   |  |
| 12   | Koniusza .....                    | 22649,4               | 6550,0         | 1189,5  | 240,9  | 1831,3                                    | 23,8                                  | 61,8   | 275,1   | 152,8  |
| 13   | Koszyce .....                     | 21061,4               | 10341,4        | 517,2   | 82,5   | 1055,5                                    | 17,4                                  | 50,1   | 162,7   | 263,9  |
| 14   | Palecznica .....                  | 11983,2               | 2674,3         | 197,8   | 88,8   | 876,6                                     | 9,9                                   | 41,1   | 40,9  | 610,1  |
| 15   | Radziemice .....                  | 11031,0               | 2880,8         | 366,1   | 97,4   | 1074,7                                    | 11,6                                  | 205,7  | 141,0   | 34,5   |
| <b>Powiat wielicki</b>                         |                                   |                       |                |   |  |   |                                       |  |   |  |
| Gminy miejsko-wiejskie:<br>Urban-rural gminas: |                                   |                       |                |   |  |   |                                       |  |   |  |
| 16   | Niepołomice .....                 | 89995,1               | 49469,1        | 21138,0   | 451,3  | 1121,8                                    | 82,1                                  | 923,3  | 4250,4  | 646,5  |
| 14   | Wieliczka .....                   | 138512,6              | 72170,0        | 15671,7   | 888,7  | 1313,1                                    | 919,9                                 | 1920,5   | 5078,4  | 2010,5   |
| Gminy wiejskie:<br>Rural gminas:               |                                   |                       |                |   |  |   |                                       |  |   |  |
| 18   | Biskupice .....                   | 24440,2               | 8376,8         | 1363,2  | 391,0  | 685,4                                     | 29,6                                  | 291,4  | 50,1  | 818,8  |
| 19   | Gdów .....                        | 45940,8               | 15077,0        | 2997,3  | 693,6  | 1498,4                                    | 53,2                                  | 299,4  | 936,1   | 497,2  |
| 20   | Klaj .....                        | 27171,9               | 10621,6        | 3049,3  | 121,0  | 390,6                                     | 26,0                                  | 196,1  | 314,8   | 242,4  |

| <i>of which</i>   |   |  |  |  |  |   |  |    | Lp.<br>No. |
|---|---|--|--|--|--|---|--|----|------------|
| <i>own revenue</i>  |   |  | <i>dotacje celowe z budżetu państwa<br/>appropriated allocations from<br/>the state budget</i> |  |  | <i>subwencja ogólna<br/>z budżetu państwa<br/>general subsidy from<br/>the state budget</i> |  |    |            |
| <i>of which</i>   |   |  | <i>razem<br/>total</i>   | <i>w tym of which</i>  |  | <i>razem<br/>total</i>  | <i>w tym<br/>część<br/>oświatowa<br/>of which<br/>educational<br/>part</i> |    |            |
| <i>udziały w podatkach stanowiących<br/>dochód budżetu państwa<br/>share in income from taxes comprising<br/>state budget revenue</i> |   |  |  | <i>na zadania<br/>z zakresu<br/>administracji<br/>rządowej<br/>for govern-<br/>ment<br/>administra-<br/>tion tasks</i> | <i>na zadania<br/>własne<br/>for own<br/>tasks</i> |   |  |    |            |
| <i>razem<br/>total</i>  | <i>w podatku dochodowym od<br/>in</i>                 |  |  |  |  |   |  |    |            |
|   | <i>osób<br/>prawnych<br/>corporate<br/>income tax</i> | <i>osób<br/>fizycznych<br/>personal<br/>income tax</i> |  |  |  |   |  |    |            |
| <i>in thous. zł</i>   |   |  |  |  |  |   |  |    |            |
| 7495,1  | 1089,6  | 6405,5   | 8101,6   | 4291,6   | 3133,0   | 11896,8   | 11203,0  | 1  |            |
| 25736,5   | 559,2   | 25177,3  | 15572,2  | 11093,9  | 3820,7   | 35283,3   | 32879,9  | 2  |            |
| 5388,4  | 106,0   | 5282,4   | 6258,4   | 4286,9   | 1803,9   | 17620,7   | 11162,3  | 3  |            |
| 2260,9  | 39,7  | 2221,2   | 4658,3   | 3377,9   | 1166,8   | 15330,7   | 9451,7   | 4  |            |
| 3601,4  | 8,3   | 3593,1   | 6035,7   | 4057,5   | 1897,2   | 15272,5   | 10077,2  | 5  |            |
| 1558,5  | 2,7   | 1555,7   | 8908,6   | 3334,3   | 4025,4   | 10122,2   | 6721,2   | 6  |            |
| 3975,9  | 9,1   | 3966,8   | 11685,8  | 2687,1   | 342,1  | 9352,6  | 8076,9   | 7  |            |
| 1856,0  | 3,0   | 1853,0   | 4841,8   | 3678,0   | 640,4  | 13962,5   | 8585,8   | 8  |            |
| 3014,9  | 27,3  | 2987,6   | 4354,7   | 3018,2   | 1200,3   | 10549,5   | 6724,8   | 9  |            |
| 1855,8  | 9,3   | 1846,5   | 3890,7   | 2142,2   | 1671,9   | 7625,1  | 4836,9   | 10 |            |
| 6492,8  | 108,8   | 6384,0   | 7037,1   | 4587,7   | 2263,2   | 17118,3   | 12091,8  | 11 |            |
| 2160,5  | 10,9  | 2149,5   | 4172,1   | 2477,6   | 1572,8   | 11274,2   | 7110,7   | 12 |            |
| 1065,9  | 69,0  | 996,9  | 3066,9   | 2186,1   | 841,5  | 7463,9  | 4121,9   | 13 |            |
| 572,2   | 2,5   | 569,7  | 2564,2   | 1385,6   | 572,2  | 5795,1  | 3155,3   | 14 |            |
| 756,7   | 65,5  | 691,2  | 1503,7   | 1358,1   | 87,5   | 4282,9  | 2241,0   | 15 |            |
| 17667,5   | 2729,5  | 14938,0  | 11530,1  | 7216,5   | 2105,3   | 22456,6   | 22379,9  | 16 |            |
| 36840,5   | 889,6   | 35950,9  | 17184,3  | 12005,9  | 4847,7   | 39181,6   | 36065,4  | 14 |            |
| 4070,6  | 17,0  | 4053,6   | 4127,4   | 3055,5   | 505,9  | 10164,2   | 6485,3   | 18 |            |
| 5920,5  | 58,9  | 5861,5   | 6683,8   | 5607,8   | 940,2  | 23711,5   | 18127,7  | 19 |            |
| 4573,0  | 76,7  | 4496,4   | 4868,1   | 2748,9   | 1706,4   | 11076,5   | 8723,3   | 20 |            |

TABL. 1 (81). DOCHODY BUDŻETÓW GMIN WEDŁUG RODZAJÓW W 2012 R. (cd.)  
 REVENUE OF GMINAS BUDGETS BY TYPE IN 2012 (cont.)

| Lp.<br>No.                                     | WYSZCZEGÓLNIENIE<br>SPECIFICATION | Ogółem<br>Grand<br>total | W tym          |   |  |   |                                       |  |   |  |
|--|-----------------------------------|--------------------------|----------------|---|--|---|---------------------------------------|--|---|--|
|  |                                   |                          | dochody własne |   |  |   |                                       |  |   |  |
|  |                                   |                          | razem<br>total | w tym   |  |   |                                       |  |   |  |
|  |                                   |                          |                | podatek<br>od nie-<br>rucho-<br>mości<br>tax on<br>real<br>estate | podatek<br>od środ-<br>ków tran-<br>sporto-<br>wych<br>tax on<br>means of<br>transport | podatek<br>rolny<br>agricultu-<br>ral tax | opłata<br>skarbową<br>treasury<br>fee | podatek<br>od czyn-<br>ności<br>cywilno-<br>prawnych<br>tax on<br>civil law<br>transac-<br>tions | dochody<br>z majątku<br>revenue<br>from<br>property | wpływy<br>z usług<br>revenue<br>from<br>services |
| w tys. zł                                      |                                   |                          |                |   |  |   |                                       |  |   |  |
| <b>PODREGION NOWOSĄDECKI</b><br>Subregion      |                                   |                          |                |   |  |   |                                       |  |   |  |
| <b>Powiat gorlicki</b>                         |                                   |                          |                |   |  |   |                                       |  |   |  |
| Gminy miejskie:<br>Urban gminas:               |                                   |                          |                |   |  |   |                                       |  |   |  |
| 1  | Gorlice .....                     | 76737,3                  | 44004,5        | 14172,7   | 526,9  | 212,3                                     | 708,1                                 | 796,3  | 3581,9  | 2286,1   |
| Gminy miejsko-wiejskie:<br>Urban-rural gminas: |                                   |                          |                |   |  |   |                                       |  |   |  |
| 2  | Biecz .....                       | 51076,8                  | 15678,8        | 2766,4  | 164,7  | 873,1                                     | 34,9                                  | 227,8  | 1395,7  | 728,7  |
| 3  | Bobowa .....                      | 31916,1                  | 5048,3         | 769,0   | 76,0   | 326,7                                     | 18,4                                  | 56,7   | 120,4   | 672,0  |
| Gminy wiejskie:<br>Rural gminas:               |                                   |                          |                |   |  |   |                                       |  |   |  |
| 4  | Gorlice .....                     | 49450,7                  | 12347,5        | 2114,3  | 236,1  | 774,0                                     | 21,5                                  | 166,4  | 302,6   | 2046,2   |
| 5  | Lipinki .....                     | 19365,0                  | 4987,5         | 663,9   | 46,4   | 369,8                                     | 13,7                                  | 44,2   | 95,8  | 635,9  |
| 6  | Łuzna .....                       | 25717,2                  | 4827,2         | 777,7   | 88,1   | 499,0                                     | 16,7                                  | 74,4   | 155,0   | 111,2  |
| 7  | Moszczenica .....                 | 17279,6                  | 2806,6         | 416,1   | 25,5   | 282,5                                     | 9,0                                   | 31,2   | 418,2   | 376,5  |
| 8  | Ropa .....                        | 19250,5                  | 2316,8         | 473,4   | 94,1   | 116,0                                     | 11,8                                  | 67,6   | 103,1   | 227,1  |
| 9  | Sękowa .....                      | 22052,6                  | 8011,0         | 991,1   | 39,7   | 75,0                                      | 14,1                                  | 94,8   | 494,5   | 205,5  |
| 10   | Uście Gorlickie .....             | 30215,7                  | 7277,8         | 1522,2  | 114,3  | 140,8                                     | 20,9                                  | 70,0   | 1591,0  | 318,0  |
| <b>Powiat limanowski</b>                       |                                   |                          |                |   |  |   |                                       |  |   |  |
| Gminy miejskie:<br>Urban gminas:               |                                   |                          |                |   |  |   |                                       |  |   |  |
| 11   | Limanowa .....                    | 53688,0                  | 27887,3        | 6545,0  | 492,8  | 63,9                                      | 836,0                                 | 280,6  | 1646,5  | 109,7  |
| 12   | Mszana Dolna .....                | 23910,3                  | 10272,7        | 2455,0  | 159,0  | 26,1                                      | 46,4                                  | 114,7  | 2527,3  | 174,5  |
| Gminy wiejskie:<br>Rural gminas:               |                                   |                          |                |   |  |   |                                       |  |   |  |
| 13   | Dobra .....                       | 28382,2                  | 6306,6         | 1083,3  | 173,5  | 125,5                                     | 26,5                                  | 105,2  | 270,3   | 612,5  |
| 14   | Jodłownik .....                   | 32836,1                  | 7792,2         | 816,3   | 274,3  | 359,0                                     | 23,5                                  | 93,8   | 88,1  | 397,8  |
| 15   | Kamienica .....                   | 25790,2                  | 4300,2         | 1084,3  | 102,2  | 18,6                                      | 15,9                                  | 67,5   | 126,1   | 339,6  |
| 16   | Laskowa .....                     | 26900,6                  | 4916,1         | 759,6   | 217,8  | 88,3                                      | 13,3                                  | 79,7   | 263,6   | 429,5  |
| 17   | Limanowa .....                    | 71784,2                  | 22439,9        | 2743,8  | 535,7  | 241,1                                     | 39,9                                  | 276,9  | 563,7   | 1109,2   |
| 18   | Łukowica .....                    | 32945,9                  | 4195,7         | 704,0   | 132,6  | 78,8                                      | 16,1                                  | 89,0   | 326,5   | 213,6  |
| 19   | Mszana Dolna .....                | 50144,9                  | 11047,8        | 1502,1  | 465,8  | 172,2                                     | 25,6                                  | 167,6  | 360,3   | 489,1  |
| 20   | Niedźwiedź .....                  | 23265,1                  | 4125,7         | 779,6   | 434,7  | 32,4                                      | 17,9                                  | 141,9  | 207,9   | 396,0  |
| 21   | Słopnice .....                    | 23580,3                  | 5306,4         | 656,8   | 227,9  | 50,9                                      | 8,3                                   | 56,0   | 61,7  | 555,0  |
| 22   | Tymbark .....                     | 21269,6                  | 7893,2         | 2462,4  | 386,7  | 66,7                                      | 13,6                                  | 121,0  | 230,4   | 654,9  |

| <i>of which</i>   |   |  |  |  |  |   |  |    | Lp.<br>No. |
|---|---|--|--|--|--|---|--|----|------------|
| <i>own revenue</i>  |   |  | <i>dotacje celowe z budżetu państwa<br/>appropriated allocations from<br/>the state budget</i> |  |  | <i>subwencja ogólna<br/>z budżetu państwa<br/>general subsidy from<br/>the state budget</i> |  |    |            |
| <i>of which</i>   |   |  | <i>razem<br/>total</i>   | <i>w tym of which</i>  |  | <i>razem<br/>total</i>  | <i>w tym<br/>część<br/>oświatowa<br/>of which<br/>educational<br/>part</i> |    |            |
| <i>udziały w podatkach stanowiących<br/>dochód budżetu państwa<br/>share in income from taxes comprising<br/>state budget revenue</i> |   |  |  | <i>na zadania<br/>z zakresu<br/>administracji<br/>rządowej<br/>for govern-<br/>ment<br/>administra-<br/>tion tasks</i> | <i>na zadania<br/>własne<br/>for own<br/>tasks</i> |   |  |    |            |
| <i>razem<br/>total</i>  | <i>w podatku dochodowym od<br/>in</i>                 |  |  |  |  |   |  |    |            |
|   | <i>osób<br/>prawnych<br/>corporate<br/>income tax</i> | <i>osób<br/>fizycznych<br/>personal<br/>income tax</i> |  |  |  |   |  |    |            |
| <i>in thous. zł</i>   |   |  |  |  |  |   |  |    |            |
| 15710,7   | 1045,5  | 14665,2  | 12312,0  | 9230,5   | 2351,1   | 15277,7   | 14631,7  | 1  |            |
| 4663,6  | 99,8  | 4563,8   | 10420,0  | 6822,4   | 3308,6   | 21287,3   | 13367,9  | 2  |            |
| 1966,8  | 3,6   | 1963,2   | 8823,0   | 5648,2   | 2960,1   | 16202,1   | 10273,8  | 3  |            |
| 5875,6  | 115,2   | 5760,4   | 10647,1  | 7607,0   | 2364,9   | 22876,3   | 14480,6  | 4  |            |
| 2121,3  | 153,4   | 1967,9   | 4638,8   | 3093,3   | 1430,5   | 9426,0  | 5487,3   | 5  |            |
| 1764,9  | 7,4   | 1757,5   | 6376,3   | 4216,4   | 1649,4   | 13228,3   | 7798,1   | 6  |            |
| 1083,7  | 0,8   | 1082,8   | 2631,6   | 2251,5   | 353,0  | 7937,7  | 4670,7   | 7  |            |
| 764,4   | 6,4   | 758,0  | 7158,6   | 3218,7   | 3881,6   | 9562,4  | 5416,1   | 8  |            |
| 1421,2  | 27,2  | 1394,0   | 4415,4   | 2341,4   | 1985,1   | 7074,9  | 3809,4   | 9  |            |
| 1972,3  | 24,0  | 1948,3   | 6656,9   | 4524,8   | 1950,1   | 11128,3   | 7312,5   | 10 |            |
| 12864,4   | 521,5   | 12343,0  | 11804,5  | 4961,7   | 4950,8   | 13735,1   | 13674,9  | 11 |            |
| 3410,2  | 170,9   | 3239,3   | 3484,7   | 2299,9   | 1165,8   | 7507,4  | 5958,7   | 12 |            |
| 2731,2  | 27,5  | 2703,7   | 6017,2   | 4537,4   | 1339,3   | 14901,7   | 9227,6   | 13 |            |
| 3058,3  | 15,4  | 3042,9   | 10778,1  | 4163,6   | 5940,6   | 12524,9   | 8457,3   | 14 |            |
| 1736,4  | 6,4   | 1730,0   | 5859,2   | 4172,5   | 1415,1   | 13490,9   | 8166,5   | 15 |            |
| 2097,1  | 6,4   | 2090,7   | 7408,9   | 4608,1   | 2719,2   | 13624,1   | 9011,2   | 16 |            |
| 10487,8   | 3,8   | 10484,0  | 13710,2  | 10357,8  | 3056,3   | 32062,3   | 20519,0  | 17 |            |
| 1866,0  | 10,1  | 1855,9   | 10384,9  | 5024,3   | 4833,2   | 17980,9   | 10598,5  | 18 |            |
| 3915,0  | 5,8   | 3909,2   | 9796,2   | 8067,3   | 967,7  | 28755,2   | 17176,8  | 19 |            |
| 1245,8  | 2,9   | 1243,0   | 5654,6   | 3853,0   | 1357,6   | 12660,5   | 7847,4   | 20 |            |
| 1079,0  | 2,5   | 1076,5   | 4925,1   | 3916,8   | 921,4  | 12564,7   | 8172,0   | 21 |            |
| 2982,9  | 45,7  | 2937,1   | 4069,0   | 2601,7   | 983,8  | 9025,5  | 7693,2   | 22 |            |

TABL. 1 (81). DOCHODY BUDŻETÓW GMIN WEDŁUG RODZAJÓW W 2012 R. (cd.)  
 REVENUE OF GMINAS BUDGETS BY TYPE IN 2012 (cont.)

| Lp.<br>No.                                     | WYSZCZEGÓLNIENIE<br>SPECIFICATION | Ogółem<br>Grand<br>total | W tym          |   |  |   |                                       |  |   |  |
|--|-----------------------------------|--------------------------|----------------|---|--|---|---------------------------------------|--|---|--|
|  |                                   |                          | dochody własne |   |  |   |                                       |  |   |  |
|  |                                   |                          | razem<br>total | w tym   |  |   |                                       |  |   |  |
|  |                                   |                          |                | podatek<br>od nie-<br>rucho-<br>mości<br>tax on<br>real<br>estate | podatek<br>od środ-<br>ków tran-<br>sporto-<br>wych<br>tax on<br>means of<br>transport | podatek<br>rolny<br>agricultu-<br>ral tax | opłata<br>skarbową<br>treasury<br>fee | podatek<br>od czyn-<br>ności<br>cywilno-<br>prawnych<br>tax on<br>civil law<br>transac-<br>tions | dochody<br>z majątku<br>revenue<br>from<br>property | wpływy<br>z usług<br>revenue<br>from<br>services |
| w tys. zł                                      |                                   |                          |                |   |  |   |                                       |  |   |  |
| <b>Powiat nowosądecki</b>                      |                                   |                          |                |   |  |   |                                       |  |   |  |
| Gminy miejskie:<br>Urban gminas:               |                                   |                          |                |   |  |   |                                       |  |   |  |
| 1  | Grybów .....                      | 26128,2                  | 6394,8         | 1101,0  | 49,5   | 28,4                                      | 49,5                                  | 93,8   | 681,2   | 66,6   |
| Gminy miejsko-wiejskie:<br>Urban-rural gminas: |                                   |                          |                |   |  |   |                                       |  |   |  |
| 2  | Krynica-Zdrój .....               | 78727,8                  | 44427,2        | 13034,2   | 383,5  | 58,8                                      | 77,4                                  | 612,8  | 2659,3  | 10427,0  |
| 3  | Muszyna .....                     | 53616,5                  | 18208,0        | 5818,1  | 171,6  | 54,4                                      | 52,3                                  | 158,0  | 2064,9  | 893,6  |
| 4  | Piwniczna-Zdrój .....             | 40343,1                  | 18122,0        | 2582,8  | 178,3  | 57,8                                      | 24,2                                  | 156,6  | 650,3   | 231,5  |
| 5  | Stary Sącz .....                  | 63677,5                  | 18739,1        | 3916,8  | 630,1  | 550,0                                     | 53,5                                  | 367,1  | 804,8   | 724,7  |
| Gminy wiejskie:<br>Rural gminas:               |                                   |                          |                |   |  |   |                                       |  |   |  |
| 6  | Chelmiec .....                    | 90190,9                  | 34870,1        | 4928,6  | 821,3  | 676,1                                     | 50,6                                  | 459,0  | 7277,8  | 2484,7   |
| 7  | Gródek nad Dunajcem               | 32508,7                  | 8705,9         | 4295,2  | 124,9  | 215,2                                     | 28,7                                  | 118,1  | 384,7   | 6,9  |
| 8  | Grybów .....                      | 78321,8                  | 13644,1        | 2817,5  | 375,6  | 439,3                                     | 21,9                                  | 211,2  | 463,0   | 1834,5   |
| 9  | Kamionka Wielka .....             | 28448,5                  | 5418,4         | 716,4   | 144,1  | 69,1                                      | 14,9                                  | 190,1  | 79,3  | 197,8  |
| 10   | Korzenna .....                    | 51845,5                  | 7160,4         | 1421,5  | 174,2  | 605,5                                     | 28,9                                  | 133,6  | 173,3   | 175,1  |
| 11   | Łabowa .....                      | 20215,0                  | 5016,3         | 1092,1  | 52,5   | 18,8                                      | 15,6                                  | 69,6   | 261,9   | 384,2  |
| 12   | Łącko .....                       | 50113,4                  | 9799,1         | 1387,6  | 213,1  | 256,4                                     | 32,8                                  | 190,4  | 684,5   | 2176,9   |
| 13   | Łososina Dolna .....              | 36214,1                  | 7462,3         | 1712,5  | 891,1  | 210,4                                     | 27,0                                  | 105,9  | 291,6   | 253,9  |
| 14   | Nawojowa .....                    | 24873,4                  | 7046,5         | 1148,6  | 139,3  | 56,5                                      | 15,4                                  | 97,0   | 72,0  | 214,0  |
| 15   | Podegrodzie .....                 | 40157,5                  | 10821,8        | 1232,5  | 393,8  | 451,6                                     | 26,6                                  | 102,7  | 247,3   | 977,5  |
| 16   | Rytko .....                       | 11835,9                  | 3166,2         | 713,9   | 19,5   | 20,5                                      | 4,1                                   | 43,0   | 138,9   | 467,0  |
| <b>Powiat nowotarski</b>                       |                                   |                          |                |   |  |   |                                       |  |   |  |
| Gminy miejskie:<br>Urban gminas:               |                                   |                          |                |   |  |   |                                       |  |   |  |
| 17   | Nowy Targ .....                   | 101332,1                 | 59538,9        | 14619,8   | 515,4  | 85,0                                      | 1490,6                                | 1008,1   | 12969,3   | 792,4  |
| Gminy miejsko-wiejskie:<br>Urban-rural gminas: |                                   |                          |                |   |  |   |                                       |  |   |  |
| 18   | Rabka-Zdrój .....                 | 46563,8                  | 20102,4        | 5509,3  | 582,9  | 70,2                                      | 78,1                                  | 470,9  | 388,9   | 182,7  |
| 19   | Szczawnica .....                  | 23839,0                  | 10113,4        | 3837,8  | 131,4  | 16,8                                      | 23,7                                  | 263,2  | 1206,9  | 143,5  |

| <i>of which</i>   |   |  |  |  |  |   |  |    | Lp.<br>No. |
|---|---|--|--|--|--|---|--|----|------------|
| <i>own revenue</i>  |   |  | <i>dotacje celowe z budżetu państwa<br/>appropriated allocations from<br/>the state budget</i> |  |  | <i>subwencja ogólna<br/>z budżetu państwa<br/>general subsidy from<br/>the state budget</i> |  |    |            |
| <i>of which</i>   |   |  | <i>razem<br/>total</i>   | <i>w tym of which</i>  |  | <i>razem<br/>total</i>  | <i>w tym<br/>część<br/>oświatowa<br/>of which<br/>educational<br/>part</i> |    |            |
| <i>udziały w podatkach stanowiących<br/>dochód budżetu państwa<br/>share in income from taxes comprising<br/>state budget revenue</i> |   |  |  | <i>na zadania<br/>z zakresu<br/>administracji<br/>rządowej<br/>for govern-<br/>ment<br/>administra-<br/>tion tasks</i> | <i>na zadania<br/>własne<br/>for own<br/>tasks</i> |   |  |    |            |
| <i>razem<br/>total</i>  | <i>w podatku dochodowym od<br/>in</i>                 |  |  |  |  |   |  |    |            |
|   | <i>osób<br/>prawnych<br/>corporate<br/>income tax</i> | <i>osób<br/>fizycznych<br/>personal<br/>income tax</i> |  |  |  |   |  |    |            |
| 2227,2  | 85,7  | 2141,5   | 9533,4   | 2521,0   | 6802,6   | 6810,9  | 4567,5   | 1  |            |
| 8422,7  | 363,7   | 8058,9   | 17952,8  | 6564,4   | 7173,5   | 12168,5   | 11580,3  | 2  |            |
| 5318,8  | 396,6   | 4922,3   | 9310,5   | 4560,6   | 2336,9   | 11433,4   | 10589,3  | 3  |            |
| 2616,4  | 124,7   | 2491,8   | 9180,9   | 4485,8   | 3791,1   | 13040,2   | 7887,3   | 4  |            |
| 7451,1  | 140,4   | 7310,7   | 12900,8  | 9455,2   | 3155,5   | 30161,6   | 19289,3  | 5  |            |
| 13628,2   | 80,3  | 13548,0  | 15834,6  | 10701,7  | 4407,5   | 34702,8   | 27724,4  | 6  |            |
| 2164,4  | 15,5  | 2148,8   | 8458,3   | 4919,9   | 3167,1   | 13362,9   | 10574,3  | 7  |            |
| 5645,8  | 26,5  | 5619,3   | 18730,1  | 11794,2  | 5416,9   | 39803,6   | 24799,5  | 8  |            |
| 3534,9  | 1,4   | 3533,5   | 6877,5   | 4513,0   | 2262,3   | 15501,0   | 10648,8  | 9  |            |
| 3027,1  | 80,7  | 2946,4   | 12765,8  | 7620,8   | 4439,6   | 24470,7   | 15075,1  | 10 |            |
| 1243,6  | -0,7  | 1244,3   | 3911,0   | 2961,6   | 949,5  | 9484,3  | 6187,1   | 11 |            |
| 4108,5  | 72,6  | 4035,9   | 10322,6  | 7855,4   | 2182,1   | 28616,8   | 18231,1  | 12 |            |
| 3315,9  | 71,4  | 3244,5   | 11204,5  | 5159,9   | 5898,2   | 16088,4   | 11850,1  | 13 |            |
| 3029,8  | 22,1  | 3007,8   | 4635,8   | 3857,3   | 728,5  | 12527,0   | 8235,5   | 14 |            |
| 3049,1  | 35,5  | 3013,6   | 9161,4   | 6349,5   | 2348,1   | 19531,4   | 11990,9  | 15 |            |
| 922,3   | 5,5   | 916,8  | 2965,1   | 1461,1   | 1466,4   | 5428,9  | 3420,7   | 16 |            |
| 19139,0   | 1025,1  | 18113,9  | 14207,7  | 9376,4   | 4051,5   | 18172,2   | 16395,6  | 17 |            |
| 8692,5  | 127,5   | 8564,9   | 7539,8   | 4891,4   | 2489,2   | 16550,6   | 13556,1  | 18 |            |
| 2404,7  | 92,7  | 2312,1   | 5060,8   | 2516,2   | 2337,4   | 5582,8  | 3588,6   | 19 |            |

*in thous. zł*

TABL. 1 (81). DOCHODY BUDŻETÓW GMIN WEDŁUG RODZAJÓW W 2012 R. (cd.)  
 REVENUE OF GMINAS BUDGETS BY TYPE IN 2012 (cont.)

| Lp.<br>No.                                     | WYSZCZEGÓLNIENIE<br>SPECIFICATION | Ogółem<br>Grand<br>total | W tym          |   |  |   |                                       |  |   |  |
|--|-----------------------------------|--------------------------|----------------|---|--|---|---------------------------------------|--|---|--|
|  |                                   |                          | dochody własne |   |  |   |                                       |  |   |  |
|  |                                   |                          | razem<br>total | w tym   |  |   |                                       |  |   |  |
|  |                                   |                          |                | podatek<br>od nie-<br>rucho-<br>mości<br>tax on<br>real<br>estate | podatek<br>od środ-<br>ków tran-<br>sporto-<br>wych<br>tax on<br>means of<br>transport | podatek<br>rolny<br>agricultu-<br>ral tax | opłata<br>skarbową<br>treasury<br>fee | podatek<br>od czyn-<br>ności<br>cywilno-<br>prawnych<br>tax on<br>civil law<br>transac-<br>tions | dochody<br>z majątku<br>revenue<br>from<br>property | wpływy<br>z usług<br>revenue<br>from<br>services |
| w tys. zł                                      |                                   |                          |                |   |  |   |                                       |  |   |  |
| <b>Powiat nowotarski (dok.):</b>               |                                   |                          |                |   |  |   |                                       |  |   |  |
| Gminy wiejskie:<br>Rural gminas:               |                                   |                          |                |   |  |   |                                       |  |   |  |
| 1  | Czarny Dunajec .....              | 66969,8                  | 14832,0        | 1685,7  | 374,5  | 152,2                                     | 70,5                                  | 176,4  | 972,1   | 689,3  |
| 2  | Czorsztyn .....                   | 19661,4                  | 5638,7         | 2118,4  | 191,3  | 89,0                                      | 20,4                                  | 103,5  | 319,4   | 198,2  |
| 3  | Jablonka .....                    | 52776,9                  | 12661,4        | 1875,8  | 322,7  | 107,4                                     | 61,4                                  | 173,2  | 904,6   | 1688,5   |
| 4  | Krościenko nad Dunajcem .....     | 18874,1                  | 5730,9         | 1348,3  | 78,6   | 47,0                                      | 13,5                                  | 102,2  | 663,1   | 638,2  |
| 5  | Lipnica Wielka .....              | 21833,7                  | 2721,9         | 262,3   | 57,2   | 39,7                                      | 18,6                                  | 45,0   | 126,2   | 501,8  |
| 6  | Łapsze Niżne .....                | 29850,3                  | 8449,3         | 4533,6  | 50,2   | 157,9                                     | 22,3                                  | 162,8  | 394,6   | 510,0  |
| 7  | Nowy Targ .....                   | 64836,8                  | 10334,5        | 2403,1  | 310,6  | 291,4                                     | 20,7                                  | 269,3  | 627,0   | 50,5   |
| 8  | Ochotnica Dolna .....             | 28564,2                  | 5909,5         | 579,6   | 374,6  | 38,8                                      | 17,0                                  | 104,0  | 410,6   | 798,3  |
| 9  | Raba Wyżna .....                  | 36077,2                  | 7713,3         | 1578,8  | 142,4  | 177,0                                     | 37,9                                  | 164,7  | 445,9   | 376,6  |
| 10   | Spytkowice .....                  | 12719,1                  | 3521,0         | 779,1   | 197,8  | 115,2                                     | 8,9                                   | 76,8   | 81,4  | 375,6  |
| 11   | Szaflary .....                    | 29902,2                  | 5625,4         | 2218,2  | 276,4  | 127,4                                     | 26,4                                  | 147,6  | 153,5   | 151,4  |
| <b>Powiat tatrzański</b>                       |                                   |                          |                |   |  |   |                                       |  |   |  |
| Gminy miejskie:<br>Urban gminas:               |                                   |                          |                |   |  |   |                                       |  |   |  |
| 12   | Zakopane .....                    | 94083,0                  | 67106,1        | 22274,2   | 533,4  | 1,2                                       | 585,4                                 | 2806,6   | 8589,1  | 1340,2   |
| Gminy wiejskie:<br>Rural gminas:               |                                   |                          |                |   |  |   |                                       |  |   |  |
| 13   | Biały Dunajec .....               | 18842,1                  | 4448,7         | 1793,2  | 126,1  | 38,7                                      | 15,1                                  | 143,0  | 103,2   | 142,4  |
| 14   | Bukowina Tatrzańska .....         | 36791,9                  | 13794,0        | 5085,6  | 121,2  | 47,0                                      | 39,4                                  | 490,8  | 129,2   | 1158,8   |
| 15   | Kościelisko .....                 | 25460,1                  | 10674,5        | 2883,8  | 118,4  | 41,9                                      | 27,8                                  | 700,7  | 635,0   | 395,4  |
| 16   | Poronin .....                     | 29856,1                  | 9513,6         | 3327,3  | 277,2  | 29,8                                      | 37,8                                  | 200,5  | 662,8   | 129,6  |
| <b>PODREGION OŚWIĘCIMSKI</b>                   |                                   |                          |                |   |  |   |                                       |  |   |  |
| Subregion:                                     |                                   |                          |                |   |  |   |                                       |  |   |  |
| <b>Powiat chrzanowski</b>                      |                                   |                          |                |   |  |   |                                       |  |   |  |
| Gminy miejsko-wiejskie:<br>Urban-rural gminas: |                                   |                          |                |   |  |   |                                       |  |   |  |
| 17   | Alwernia .....                    | 30524,9                  | 17157,9        | 4523,8  | 491,1  | 392,9                                     | 32,4                                  | 172,7  | 151,8   | 462,0  |
| 18   | Chrzanów .....                    | 148510,7                 | 84415,5        | 22421,8   | 602,9  | 460,6                                     | 771,5                                 | 1770,7   | 14729,0   | 4229,6   |



| <i>of which</i>   |   |  |  |  |  |   |  |    | Lp.<br>No. |
|---|---|--|--|--|--|---|--|----|------------|
| <i>own revenue</i>  |   |  | <i>dotacje celowe z budżetu państwa<br/>appropriated allocations from<br/>the state budget</i> |  |  | <i>subwencja ogólna<br/>z budżetu państwa<br/>general subsidy from<br/>the state budget</i> |  |    |            |
| <i>of which</i>   |   |  | <i>razem<br/>total</i>   | <i>w tym of which</i>  |  | <i>razem<br/>total</i>  | <i>w tym<br/>część<br/>oświatowa<br/>of which<br/>educational<br/>part</i> |    |            |
| <i>udziały w podatkach stanowiących<br/>dochód budżetu państwa<br/>share in income from taxes comprising<br/>state budget revenue</i> |   |  |  | <i>na zadania<br/>z zakresu<br/>administracji<br/>rządowej<br/>for govern-<br/>ment<br/>administra-<br/>tion tasks</i> | <i>na zadania<br/>własne<br/>for own<br/>tasks</i> |   |  |    |            |
| <i>razem<br/>total</i>  | <i>w podatku dochodowym od<br/>in</i>                 |  |  |  |  |   |  |    |            |
|   | <i>osób<br/>prawnych<br/>corporate<br/>income tax</i> | <i>osób<br/>fizycznych<br/>personal<br/>income tax</i> |  |  |  |   |  |    |            |
| <i>in thous. zł</i>   |   |  |  |  |  |   |  |    |            |
| 3751,6  | 22,4  | 3729,1   | 9661,5   | 7823,6   | 1207,0   | 37132,9   | 19711,9  | 1  |            |
| 1946,4  | 6,7   | 1939,6   | 3629,4   | 2657,3   | 931,2  | 9916,3  | 6723,8   | 2  |            |
| 3692,7  | 73,4  | 3619,3   | 9739,0   | 6139,9   | 3247,6   | 29754,6   | 17930,3  | 3  |            |
| 1851,7  | 30,6  | 1821,1   | 3267,7   | 2464,7   | 617,9  | 8718,2  | 5394,9   | 4  |            |
| 903,5   | 1,5   | 902,0  | 3252,5   | 2133,9   | 804,6  | 11784,0   | 7122,2   | 5  |            |
| 1826,7  | 283,7   | 1543,1   | 3868,8   | 3276,7   | 449,6  | 12267,4   | 8846,6   | 6  |            |
| 4519,7  | 11,3  | 4508,4   | 12521,0  | 9492,2   | 2414,2   | 37793,7   | 22607,2  | 7  |            |
| 2749,2  | 41,0  | 2708,2   | 6702,1   | 4450,3   | 1769,8   | 14788,1   | 9468,0   | 8  |            |
| 3941,0  | 51,1  | 3889,9   | 6576,1   | 5164,2   | 1084,9   | 20606,5   | 12792,6  | 9  |            |
| 1685,1  | 0,6   | 1684,5   | 2764,0   | 1944,5   | 767,3  | 6261,5  | 4528,0   | 10 |            |
| 1974,9  | 73,7  | 1901,2   | 5374,1   | 4425,0   | 825,8  | 15822,8   | 9441,2   | 11 |            |
| 18564,8   | 807,8   | 17757,0  | 7844,2   | 5598,3   | 807,6  | 11431,0   | 11352,2  | 12 |            |
| 1497,8  | 31,3  | 1466,4   | 5392,4   | 2945,2   | 2369,1   | 8735,9  | 5410,6   | 13 |            |
| 3974,7  | 309,8   | 3665,0   | 6348,0   | 4903,9   | 984,9  | 16353,5   | 10862,4  | 14 |            |
| 2464,9  | 39,5  | 2425,4   | 3282,8   | 2718,5   | 384,3  | 8540,5  | 5701,8   | 15 |            |
| 3642,5  | 20,8  | 3621,8   | 6553,6   | 4148,9   | 2286,6   | 13366,8   | 8974,6   | 16 |            |
| 7269,7  | 98,0  | 7171,7   | 3741,6   | 2400,7   | 404,6  | 9218,2  | 8930,7   | 17 |            |
| 32230,6   | 964,9   | 31265,7  | 18705,4  | 10069,5  | 2849,9   | 27866,0   | 26164,0  | 18 |            |

TABL. 1 (81). DOCHODY BUDŻETÓW GMIN WEDŁUG RODZAJÓW W 2012 R. (cd.)  
 REVENUE OF GMINAS BUDGETS BY TYPE IN 2012 (cont.)

| Lp.<br>No.                                     | WYSZCZEGÓLNIENIE<br>SPECIFICATION | Ogółem<br>Grand<br>total | W tym          |   |  |   |                                       |   |   |  |
|--|-----------------------------------|--------------------------|----------------|---|--|---|---------------------------------------|---|---|--|
|  |                                   |                          | dochody własne |   |  |   |                                       |   |   |  |
|  |                                   |                          | razem<br>total | w tym   |  |   |                                       |   |   |  |
|  |                                   |                          |                | podatek<br>od nie-<br>rucho-<br>mości<br>tax on<br>real<br>estate | podatek<br>od środ-<br>ków tran-<br>sporto-<br>wych<br>tax on<br>means of<br>transport | podatek<br>rolny<br>agricultu-<br>ral tax | opłata<br>skarbową<br>treasury<br>fee | podatek<br>od czyn-<br>ności<br>cywilo-<br>prawnych<br>tax on<br>civil law<br>transac-<br>tions | dochody<br>z majątku<br>revenue<br>from<br>property | wpływy<br>z usług<br>revenue<br>from<br>services |
| w tys. zł                                      |                                   |                          |                |   |  |   |                                       |   |   |  |
| <b>Powiat chrzanowski (dok):</b>               |                                   |                          |                |   |  |   |                                       |   |   |  |
| Gminy miejsko-wiejskie:<br>Urban-rural gminas: |                                   |                          |                |   |  |   |                                       |   |   |  |
| 1  | Libiąż .....                      | 51407,5                  | 31721,6        | 8284,8  | 255,3  | 243,8                                     | 49,1                                  | 991,4   | 1804,2  | 1516,6   |
| 2  | Trzebinia .....                   | 97985,9                  | 65463,5        | 29634,2   | 889,5  | 305,9                                     | 76,5                                  | 986,5   | 2153,1  | 1267,4   |
| Gminy wiejskie:<br>Rural gminas:               |                                   |                          |                |   |  |   |                                       |   |   |  |
| 3  | Babice .....                      | 20939,9                  | 9657,8         | 2120,9  | 108,0  | 291,8                                     | 27,3                                  | 133,7   | 1021,9  | 257,7  |
| <b>Powiat olkusi</b>                           |                                   |                          |                |   |  |   |                                       |   |   |  |
| Gminy miejskie:<br>Urban gminas:               |                                   |                          |                |   |  |   |                                       |   |   |  |
| 4  | Bukowno .....                     | 33973,4                  | 22199,7        | 8493,9  | 294,9  | 36,7                                      | 18,7                                  | 202,0   | 2360,0  | 1001,1   |
| Gminy miejsko-wiejskie:<br>Urban-rural gminas: |                                   |                          |                |   |  |   |                                       |   |   |  |
| 5  | Olkusz .....                      | 123003,6                 | 74716,8        | 20164,6   | 1303,2   | 241,0                                     | 724,9                                 | 1649,5  | 6074,5  | 4455,8   |
| 6  | Wolbrom .....                     | 56295,1                  | 26508,0        | 7488,7  | 1210,4   | 887,8                                     | 56,9                                  | 354,6   | 2014,8  | 531,0  |
| Gminy wiejskie:<br>Rural gminas:               |                                   |                          |                |   |  |   |                                       |   |   |  |
| 7  | Bolesław .....                    | 25486,8                  | 18010,9        | 5280,7  | 307,2  | 158,2                                     | 18,9                                  | 132,1   | 2022,8  | 1015,6   |
| 8  | Klucze .....                      | 39525,1                  | 20961,3        | 7506,1  | 314,0  | 118,7                                     | 35,8                                  | 172,8   | 290,8   | 544,1  |
| 9  | Trzyciąż .....                    | 22282,0                  | 7275,5         | 1044,6  | 148,9  | 793,3                                     | 15,5                                  | 69,0  | 75,0  | 8,0  |
| <b>Powiat oświęcimski</b>                      |                                   |                          |                |   |  |   |                                       |   |   |  |
| Gminy miejskie:<br>Urban gminas:               |                                   |                          |                |   |  |   |                                       |   |   |  |
| 10   | Oświęcim .....                    | 135075,1                 | 88090,1        | 31511,2   | 486,1  | 151,9                                     | 834,2                                 | 1197,4  | 17007,6   | 2420,7   |
| Gminy miejsko-wiejskie:<br>Urban-rural gminas: |                                   |                          |                |   |  |   |                                       |   |   |  |
| 11   | Brzeszcze .....                   | 51299,0                  | 34156,1        | 7664,5  | 209,4  | 501,9                                     | 41,4                                  | 354,1   | 934,8   | 3124,5   |
| 12   | Chełmek .....                     | 34994,1                  | 19599,0        | 6198,7  | 211,0  | 105,0                                     | 29,0                                  | 440,2   | 2055,0  | 424,4  |
| 13   | Kęty .....                        | 80848,0                  | 46062,9        | 15176,6   | 435,4  | 535,5                                     | 82,1                                  | 986,2   | 1483,2  | 1580,5   |
| 14   | Zator .....                       | 31806,0                  | 15755,5        | 2802,9  | 227,5  | 589,3                                     | 28,6                                  | 149,2   | 2416,6  | 411,4  |
| Gminy wiejskie:<br>Rural gminas:               |                                   |                          |                |   |  |   |                                       |   |   |  |
| 15   | Osiek .....                       | 22972,3                  | 9197,3         | 1255,5  | 59,7   | 604,7                                     | 16,8                                  | 85,6  | 124,2   | 1759,1   |
| 16   | Oświęcim .....                    | 46976,9                  | 24964,8        | 5404,3  | 225,4  | 1060,9                                    | 29,8                                  | 340,3   | 260,0   | 1196,9   |
| 17   | Polanka Wielka .....              | 11213,9                  | 4362,3         | 504,4   | 149,1  | 313,6                                     | 6,6                                   | 45,5  | 70,6  | 852,5  |
| 18   | Przeciszów .....                  | 19479,4                  | 6033,5         | 776,8   | 163,4  | 413,3                                     | 11,1                                  | 65,6  | 66,8  | 200,9  |

| <i>of which</i>   |   |  |  |  |  |   |  |    | Lp.<br>No. |
|---|---|--|--|--|--|---|--|----|------------|
| <i>own revenue</i>  |   |  | <i>dotacje celowe z budżetu państwa<br/>appropriated allocations from<br/>the state budget</i> |  |  | <i>subwencja ogólna<br/>z budżetu państwa<br/>general subsidy from<br/>the state budget</i> |  |    |            |
| <i>of which</i>   |   |  | <i>razem<br/>total</i>   | <i>w tym of which</i>  |  | <i>razem<br/>total</i>  | <i>w tym<br/>część<br/>oświatowa<br/>of which<br/>educational<br/>part</i> |    |            |
| <i>udziały w podatkach stanowiących<br/>dochód budżetu państwa<br/>share in income from taxes comprising<br/>state budget revenue</i> |   |  |  | <i>na zadania<br/>z zakresu<br/>administracji<br/>rządowej<br/>for govern-<br/>ment<br/>administra-<br/>tion tasks</i> | <i>na zadania<br/>własne<br/>for own<br/>tasks</i> |   |  |    |            |
| <i>razem<br/>total</i>  | <i>w podatku dochodowym od<br/>in</i>                 |  |  |  |  |   |  |    |            |
|   | <i>osób<br/>prawnych<br/>corporate<br/>income tax</i> | <i>osób<br/>fizycznych<br/>personal<br/>income tax</i> |  |  |  |   |  |    |            |
| <i>in thous. zł</i>   |   |  |  |  |  |   |  |    |            |
| 14785,1   | 141,8   | 14643,3  | 5980,2   | 3960,4   | 831,2  | 13165,7   | 13086,4  | 1  |            |
| 24256,4   | 1595,3  | 22661,0  | 8435,1   | 6021,9   | 1963,2   | 18795,8   | 18277,5  | 2  |            |
| 4856,3  | 20,5  | 4835,8   | 2139,0   | 1735,3   | 335,3  | 8583,2  | 6399,2   | 3  |            |
| 8802,6  | 1027,4  | 7775,2   | 2370,9   | 1687,9   | 553,2  | 4209,8  | 4186,7   | 4  |            |
| 34910,9   | 1794,9  | 33116,0  | 12682,7  | 10163,6  | 1983,6   | 27562,4   | 26388,2  | 5  |            |
| 12157,1   | 466,7   | 11690,5  | 9789,3   | 6819,7   | 2295,8   | 18015,8   | 14760,1  | 6  |            |
| 5180,0  | 223,7   | 4956,2   | 1828,8   | 1385,3   | 348,6  | 5422,0  | 5403,8   | 7  |            |
| 9091,6  | 625,4   | 8466,2   | 5803,2   | 3769,6   | 1660,4   | 11445,5   | 11304,8  | 8  |            |
| 2079,1  | 9,4   | 2069,7   | 4337,1   | 2229,9   | 1943,7   | 10071,6   | 6028,5   | 9  |            |
| 26608,7   | 1582,1  | 25026,6  | 22317,9  | 8880,4   | 6480,1   | 21519,7   | 20557,4  | 10 |            |
| 16301,4   | 587,8   | 15713,5  | 4438,2   | 3148,8   | 1239,1   | 12704,7   | 12287,0  | 11 |            |
| 7670,9  | 243,7   | 7427,2   | 3097,1   | 2658,6   | 319,1  | 7873,7  | 6797,6   | 12 |            |
| 22428,6   | 1321,4  | 21107,1  | 11941,0  | 7108,2   | 3419,6   | 21227,7   | 21012,9  | 13 |            |
| 4287,9  | 47,7  | 4240,2   | 5000,5   | 1979,5   | 2613,9   | 8523,2  | 7447,7   | 14 |            |
| 4655,5  | 14,9  | 4640,6   | 3014,8   | 1323,2   | 1619,2   | 9606,0  | 6521,3   | 15 |            |
| 12776,5   | 196,4   | 12580,0  | 7090,3   | 2392,5   | 4214,7   | 14442,9   | 12918,1  | 16 |            |
| 2250,2  | 2,0   | 2248,3   | 1967,7   | 806,1  | 105,5  | 4615,7  | 3334,9   | 17 |            |
| 3406,5  | 7,9   | 3398,6   | 2878,6   | 1416,7   | 539,9  | 7264,1  | 5363,2   | 18 |            |

TABL. 1 (81). DOCHODY BUDŻETÓW GMIN WEDŁUG RODZAJÓW W 2012 R. (cd.)  
 REVENUE OF GMINAS BUDGETS BY TYPE IN 2012 (cont.)

| Lp.<br>No.                                     | WYSZCZEGÓLNIENIE<br>SPECIFICATION | Ogółem<br>Grand<br>total | W tym          |   |  |   |                                       |  |   |  |
|--|-----------------------------------|--------------------------|----------------|---|--|---|---------------------------------------|--|---|--|
|  |                                   |                          | dochody własne |   |  |   |                                       |  |   |  |
|  |                                   |                          | razem<br>total | w tym   |  |   |                                       |  |   |  |
|  |                                   |                          |                | podatek<br>od nie-<br>rucho-<br>mości<br>tax on<br>real<br>estate | podatek<br>od środ-<br>ków tran-<br>sporto-<br>wych<br>tax on<br>means of<br>transport | podatek<br>rolny<br>agricultu-<br>ral tax | opłata<br>skarbową<br>treasury<br>fee | podatek<br>od czyn-<br>ności<br>cywilno-<br>prawnych<br>tax on<br>civil law<br>transac-<br>tions | dochody<br>z majątku<br>revenue<br>from<br>property | wpływy<br>z usług<br>revenue<br>from<br>services |
| w tys. zł                                      |                                   |                          |                |   |  |   |                                       |  |   |  |
| <b>Powiat suski</b>                            |                                   |                          |                |   |  |   |                                       |  |   |  |
| Gminy miejskie:<br>Urban gminas:               |                                   |                          |                |   |  |   |                                       |  |   |  |
| 1  | Jordanów .....                    | 14628,4                  | 8906,5         | 2293,2  | 279,8  | 45,9                                      | 22,8                                  | 128,0  | 550,1   | 1385,6   |
| 2  | Sucha Beskidzka .....             | 25299,4                  | 15543,5        | 3657,8  | 102,1  | 31,8                                      | 490,6                                 | 196,5  | 2612,5  | 370,3  |
| Gminy miejsko-wiejskie:<br>Urban-rural gminas: |                                   |                          |                |   |  |   |                                       |  |   |  |
| 3  | Maków Podhalański ....            | 40108,4                  | 14559,4        | 4269,8  | 530,3  | 99,5                                      | 59,6                                  | 277,7  | 478,6   | 692,5  |
| Gminy wiejskie:<br>Rural gminas:               |                                   |                          |                |   |  |   |                                       |  |   |  |
| 4  | Budzów .....                      | 25766,5                  | 5000,0         | 608,7   | 122,4  | 138,6                                     | 22,0                                  | 64,4   | 259,2   | 630,2  |
| 5  | Bystra-Sidzina .....              | 19998,8                  | 3900,1         | 562,9   | 296,5  | 57,0                                      | 17,5                                  | 62,0   | 158,7   | 617,1  |
| 6  | Jordanów .....                    | 32389,1                  | 9746,5         | 1310,4  | 379,1  | 158,1                                     | 23,1                                  | 104,3  | 210,5   | 528,3  |
| 7  | Stryżawa .....                    | 32352,4                  | 10490,8        | 1406,2  | 99,9   | 164,0                                     | 35,6                                  | 170,5  | 264,0   | 1466,9   |
| 8  | Zawoja .....                      | 25707,2                  | 6587,5         | 1907,0  | 252,9  | 40,5                                      | 35,2                                  | 220,0  | 352,8   | 116,2  |
| 9  | Zembrzyce .....                   | 14224,1                  | 4308,8         | 1048,4  | 181,6  | 138,6                                     | 10,3                                  | 68,8   | 131,7   | 221,4  |
| <b>Powiat wadowicki</b>                        |                                   |                          |                |   |  |   |                                       |  |   |  |
| Gminy miejsko-wiejskie:<br>Urban-rural gminas: |                                   |                          |                |   |  |   |                                       |  |   |  |
| 10   | Andrychów .....                   | 106124,5                 | 50189,8        | 13769,1   | 442,3  | 502,9                                     | 128,2                                 | 1320,2   | 4332,5  | 2008,0   |
| 11   | Kalwaria Zebrzydowska ..          | 50845,6                  | 18329,4        | 4780,2  | 188,2  | 1084,4                                    | 49,2                                  | 481,9  | 370,6   | 631,0  |
| 12   | Wadowice .....                    | 102843,0                 | 50180,8        | 14586,0   | 608,5  | 984,3                                     | 913,5                                 | 991,3  | 2651,6  | 2730,9   |
| Gminy wiejskie:<br>Rural gminas:               |                                   |                          |                |   |  |   |                                       |  |   |  |
| 13   | Brzeźnica .....                   | 29212,3                  | 10584,2        | 1926,0  | 182,0  | 1010,1                                    | 28,2                                  | 135,1  | 244,0   | 549,9  |
| 14   | Lanckorona .....                  | 17323,1                  | 5082,4         | 1357,7  | 75,5   | 422,3                                     | 16,0                                  | 86,6   | 308,9   | 288,6  |
| 15   | Mucharz .....                     | 13365,9                  | 4430,9         | 824,7   | 87,5   | 141,0                                     | 12,6                                  | 110,4  | 461,6   | 487,4  |
| 16   | Spytkowice .....                  | 27386,4                  | 9931,9         | 1528,4  | 260,1  | 739,3                                     | 20,9                                  | 86,9   | 101,7   | 340,2  |
| 17   | Stryżów .....                     | 21165,8                  | 8171,9         | 1403,0  | 29,8   | 300,9                                     | 20,0                                  | 73,4   | 136,8   | 227,9  |
| 18   | Tomice .....                      | 19177,4                  | 6346,0         | 1242,9  | 140,0  | 506,3                                     | 16,4                                  | 124,3  | 32,4  | 470,9  |
| 19   | Wieprz .....                      | 33011,0                  | 9697,0         | 1718,8  | 354,0  | 1103,8                                    | 30,6                                  | 175,1  | 209,2   | 878,0  |

| <i>of which</i>   |   |  |  |  |  |   |  |    | Lp.<br>No. |
|---|---|--|--|--|--|---|--|----|------------|
| <i>own revenue</i>  |   |  | <i>dotacje celowe z budżetu państwa<br/>appropriated allocations from<br/>the state budget</i> |  |  | <i>subwencja ogólna<br/>z budżetu państwa<br/>general subsidy from<br/>the state budget</i> |  |    |            |
| <i>of which</i>   |   |  | <i>razem<br/>total</i>   | <i>w tym of which</i>  |  | <i>razem<br/>total</i>  | <i>w tym<br/>część<br/>oświatowa<br/>of which<br/>educational<br/>part</i> |    |            |
| <i>udziały w podatkach stanowiących<br/>dochód budżetu państwa<br/>share in income from taxes comprising<br/>state budget revenue</i> |   |  |  | <i>na zadania<br/>z zakresu<br/>administracji<br/>rządowej<br/>for govern-<br/>ment<br/>administra-<br/>tion tasks</i> | <i>na zadania<br/>własne<br/>for own<br/>tasks</i> |   |  |    |            |
| <i>razem<br/>total</i>  | <i>w podatku dochodowym od<br/>in</i>                 |  |  |  |  |   |  |    |            |
|   | <i>osób<br/>prawnych<br/>corporate<br/>income tax</i> | <i>osób<br/>fizycznych<br/>personal<br/>income tax</i> |  |  |  |   |  |    |            |
| 3433,1  | 82,4  | 3350,7   | 1956,0   | 1252,7   | 674,5  | 3517,1  | 2914,4   | 1  |            |
| 5955,5  | 251,1   | 5704,4   | 4507,9   | 2843,5   | 908,3  | 4981,5  | 4958,1   | 2  |            |
| 6914,6  | 327,0   | 6587,6   | 8265,9   | 5505,5   | 2327,9   | 15654,1   | 11144,0  | 3  |            |
| 2203,9  | 21,0  | 2182,9   | 5433,9   | 3413,3   | 1221,9   | 15080,1   | 9204,2   | 4  |            |
| 1501,4  | 4,0   | 1497,4   | 3937,5   | 3315,1   | 595,6  | 11365,1   | 6867,6   | 5  |            |
| 2461,6  | 7,0   | 2454,6   | 5615,7   | 4606,5   | 914,3  | 16729,6   | 10324,7  | 6  |            |
| 5409,8  | 2,7   | 5407,1   | 5551,1   | 3422,9   | 1159,2   | 15770,2   | 9776,5   | 7  |            |
| 2908,9  | 36,7  | 2872,2   | 5057,8   | 3507,7   | 1177,8   | 13335,8   | 8955,7   | 8  |            |
| 2209,0  | 0,8   | 2208,1   | 2790,1   | 1859,1   | 887,7  | 6804,9  | 4459,9   | 9  |            |
| 23490,3   | 463,7   | 23026,7  | 13661,3  | 11286,2  | 1929,3   | 36865,2   | 31550,0  | 10 |            |
| 9261,6  | 479,8   | 8781,8   | 7874,1   | 5849,6   | 1942,5   | 22646,3   | 17790,1  | 11 |            |
| 21538,3   | 1732,9  | 19805,4  | 10896,2  | 9231,3   | 1050,6   | 29909,9   | 26784,2  | 12 |            |
| 3878,3  | 47,8  | 3830,5   | 6123,7   | 2903,0   | 3077,6   | 12210,9   | 8778,2   | 13 |            |
| 1985,7  | 35,3  | 1950,4   | 3835,2   | 2028,7   | 1806,5   | 8190,9  | 5440,7   | 14 |            |
| 1830,1  | 2,6   | 1827,5   | 1923,0   | 1115,4   | 658,7  | 4723,5  | 3718,0   | 15 |            |
| 5739,7  | 179,5   | 5560,2   | 4822,0   | 2736,3   | 1985,0   | 12367,5   | 8851,2   | 16 |            |
| 2205,1  | -0,1  | 2205,3   | 3918,2   | 2165,3   | 1590,2   | 8833,7  | 5692,0   | 17 |            |
| 2732,9  | 14,1  | 2718,7   | 3001,2   | 2214,2   | 459,6  | 9246,7  | 6770,3   | 18 |            |
| 4697,7  | 103,1   | 4594,6   | 4995,4   | 3299,6   | 846,3  | 16068,1   | 11075,7  | 19 |            |

*in thous. zł*

TABL. 1 (81). DOCHODY BUDŻETÓW GMIN WEDŁUG RODZAJÓW W 2012 R. (cd.)  
 REVENUE OF GMINAS BUDGETS BY TYPE IN 2012 (cont.)

| Lp.<br>No.                                     | WYSZCZEGÓLNIENIE<br>SPECIFICATION | Ogółem<br>Grand<br>total | W tym          |   |  |   |                                       |  |   |  |
|--|-----------------------------------|--------------------------|----------------|---|--|---|---------------------------------------|--|---|--|
|  |                                   |                          | dochody własne |   |  |   |                                       |  |   |  |
|  |                                   |                          | razem<br>total | w tym   |  |   |                                       |  |   |  |
|  |                                   |                          |                | podatek<br>od nie-<br>rucho-<br>mości<br>tax on<br>real<br>estate | podatek<br>od środ-<br>ków tran-<br>sporto-<br>wych<br>tax on<br>means of<br>transport | podatek<br>rolny<br>agricultu-<br>ral tax | opłata<br>skarbową<br>treasury<br>fee | podatek<br>od czyn-<br>ności<br>cywilno-<br>prawnych<br>tax on<br>civil law<br>transac-<br>tions | dochody<br>z majątku<br>revenue<br>from<br>property | wpływy<br>z usług<br>revenue<br>from<br>services |
| w tys. zł                                      |                                   |                          |                |   |  |   |                                       |  |   |  |
| <b>PODREGION TARNOWSKI</b><br>Subregion        |                                   |                          |                |   |  |   |                                       |  |   |  |
| <b>Powiat brzeski</b>                          |                                   |                          |                |   |  |   |                                       |  |   |  |
| Gminy miejsko-wiejskie:<br>Urban-rural gminas: |                                   |                          |                |   |  |   |                                       |  |   |  |
| 1  | Brzesko .....                     | 86478,9                  | 47998,3        | 13732,1   | 764,0  | 683,8                                     | 676,4                                 | 731,2  | 2518,3  | 1778,6   |
| 2  | Czchów .....                      | 33291,9                  | 12542,6        | 1715,6  | 233,6  | 359,8                                     | 24,2                                  | 128,3  | 267,2   | 1685,2   |
| Gminy wiejskie:<br>Rural gminas:               |                                   |                          |                |   |  |   |                                       |  |   |  |
| 3  | Borzęcin .....                    | 34523,9                  | 8524,3         | 2351,9  | 97,3   | 363,8                                     | 25,2                                  | 104,5  | 1854,3  | 426,8  |
| 4  | Dębno .....                       | 33063,1                  | 8639,0         | 2084,9  | 176,0  | 763,4                                     | 40,9                                  | 151,0  | 278,5   | 421,7  |
| 5  | Gnojnik .....                     | 23653,3                  | 5260,5         | 1048,5  | 293,8  | 516,3                                     | 21,6                                  | 83,0   | 156,8   | 822,7  |
| 6  | Iwkowa .....                      | 20500,6                  | 4283,6         | 625,1   | 251,9  | 225,8                                     | 13,7                                  | 83,2   | 86,7  | 367,4  |
| 7  | Szczurowa .....                   | 34935,4                  | 6633,6         | 1382,1  | 157,6  | 1114,9                                    | 29,9                                  | 173,5  | 90,8  | 140,0  |
| <b>Powiat dąbrowski</b>                        |                                   |                          |                |   |  |   |                                       |  |   |  |
| Gminy miejsko-wiejskie:<br>Urban-rural gminas: |                                   |                          |                |   |  |   |                                       |  |   |  |
| 8  | Dąbrowa Tarnowska ...             | 55411,3                  | 18248,4        | 4321,6  | 258,3  | 448,6                                     | 356,9                                 | 317,1  | 1770,4  | 566,8  |
| 9  | Szczucin .....                    | 50623,6                  | 16908,8        | 1828,8  | 180,4  | 676,4                                     | 37,0                                  | 153,0  | 136,0   | 382,3  |
| Gminy wiejskie:<br>Rural gminas:               |                                   |                          |                |   |  |   |                                       |  |   |  |
| 10   | Bolesław .....                    | 8289,3                   | 1274,7         | 218,7   | 13,5   | 366,4                                     | 8,0                                   | 12,8   | 21,6  | 36,0   |
| 11   | Gręboszów .....                   | 11542,9                  | 2018,0         | 353,9   | 16,9   | 574,5                                     | 9,1                                   | 13,1   | 63,3  | 69,3   |
| 12   | Mędrzechów .....                  | 10616,0                  | 1555,4         | 308,2   | 63,5   | 256,3                                     | 7,1                                   | 16,9   | 119,1   | 124,6  |
| 13   | Olesno .....                      | 24481,5                  | 4307,5         | 944,3   | 22,9   | 369,5                                     | 11,1                                  | 58,1   | 87,5  | 91,2   |
| 14   | Radgoszcz .....                   | 28280,6                  | 2646,9         | 428,5   | 108,7  | 250,6                                     | 19,6                                  | 51,1   | 134,3   | 314,6  |

| <i>of which</i>   |   |  |  |  |  |   |  | Lp.<br>No. |
|---|---|--|--|--|--|---|--|------------|
| <i>own revenue</i>  |   |  | <i>dotacje celowe z budżetu państwa<br/>appropriated allocations from<br/>the state budget</i> |  |  | <i>subwencja ogólna<br/>z budżetu państwa<br/>general subsidy from<br/>the state budget</i> |  |            |
| <i>of which</i>   |   |  | <i>razem<br/>total</i>   | <i>w tym of which</i>  |  | <i>razem<br/>total</i>  | <i>w tym<br/>część<br/>oświatowa<br/>of which<br/>educational<br/>part</i> |            |
| <i>udziały w podatkach stanowiących<br/>dochód budżetu państwa<br/>share in income from taxes comprising<br/>state budget revenue</i> |   |  |  | <i>na zadania<br/>z zakresu<br/>administracji<br/>rządowej<br/>for govern-<br/>ment<br/>administra-<br/>tion tasks</i> | <i>na zadania<br/>własne<br/>for own<br/>tasks</i> |   |  |            |
| <i>razem<br/>total</i>  | <i>w podatku dochodowym od<br/>in</i>                 |  |  |  |  |   |  |            |
|   | <i>osób<br/>prawnych<br/>corporate<br/>income tax</i> | <i>osób<br/>fizycznych<br/>personal<br/>income tax</i> |  |  |  |   |  |            |
| <i>in thous. zł</i>   |   |  |  |  |  |   |  |            |
| 22133,8   | 3762,5  | 18371,3  | 10777,5  | 8901,2   | 1693,1   | 25447,4   | 24459,3  | 1          |
| 2833,1  | 6,1   | 2827,0   | 5444,9   | 3491,5   | 1819,4   | 14743,9   | 10483,7  | 2          |
| 2049,5  | 199,4   | 1850,1   | 9074,1   | 3115,8   | 5778,6   | 11770,0   | 7535,9   | 3          |
| 4070,2  | 13,8  | 4056,4   | 5384,4   | 4115,9   | 1156,1   | 18055,9   | 11200,1  | 4          |
| 1751,2  | 6,7   | 1744,5   | 5295,1   | 2836,9   | 2165,6   | 11554,9   | 7371,9   | 5          |
| 2162,7  | 3,0   | 2159,7   | 5854,9   | 3352,4   | 1933,7   | 9872,5  | 6278,3   | 6          |
| 2919,2  | 19,2  | 2900,0   | 6474,0   | 3934,2   | 1425,9   | 13388,0   | 7408,6   | 7          |
| 7635,3  | 368,9   | 7266,4   | 10859,1  | 6083,9   | 4372,2   | 21412,9   | 13732,9  | 8          |
| 2934,1  | 57,0  | 2877,0   | 6038,4   | 4929,3   | 766,8  | 17976,4   | 10370,1  | 9          |
| 439,5   | 4,0   | 435,5  | 3107,9   | 1068,4   | 1712,2   | 3828,2  | 1901,7   | 10         |
| 767,0   | 4,0   | 763,0  | 5229,3   | 1330,1   | 3282,0   | 4216,3  | 2054,4   | 11         |
| 534,7   | 3,2   | 531,5  | 3349,6   | 1415,1   | 1902,8   | 5571,2  | 2826,0   | 12         |
| 1458,0  | 68,7  | 1389,3   | 5501,6   | 2855,3   | 2307,5   | 11040,3   | 5747,8   | 13         |
| 1043,7  | 6,0   | 1037,7   | 11380,0  | 3381,5   | 4943,9   | 13119,1   | 6852,0   | 14         |

TABL. 1 (81). DOCHODY BUDŻETÓW GMIN WEDŁUG RODZAJÓW W 2012 R. (dok.)  
 REVENUE OF GMINAS BUDGETS BY TYPE IN 2012 (cont.)

| Lp.<br>No.                                     | WYSZCZEGÓLNIENIE<br>SPECIFICATION | Ogółem<br>Grand<br>total | W tym          |   |  |   |                                       |  |   |  |
|--|-----------------------------------|--------------------------|----------------|---|--|---|---------------------------------------|--|---|--|
|  |                                   |                          | dochody własne |   |  |   |                                       |  |   |  |
|  |                                   |                          | razem<br>total | w tym   |  |   |                                       |  |   |  |
|  |                                   |                          |                | podatek<br>od nie-<br>rucho-<br>mości<br>tax on<br>real<br>estate | podatek<br>od środ-<br>ków tran-<br>sporto-<br>wych<br>tax on<br>means of<br>transport | podatek<br>rolny<br>agricultu-<br>ral tax | opłata<br>skarbową<br>treasury<br>fee | podatek<br>od czyn-<br>ności<br>cywilno-<br>prawnych<br>tax on<br>civil law<br>transac-<br>tions | dochody<br>z majątku<br>revenue<br>from<br>property | wpływy<br>z usług<br>revenue<br>from<br>services |
| w tys. zł                                      |                                   |                          |                |   |  |   |                                       |  |   |  |
| <b>Powiat tarnowski</b>                        |                                   |                          |                |   |  |   |                                       |  |   |  |
| Gminy miejsko-wiejskie:<br>Urban-rural gminas: |                                   |                          |                |   |  |   |                                       |  |   |  |
| 1  | Ciężkowice .....                  | 37280,9                  | 7613,1         | 1165,6  | 67,8   | 552,3                                     | 25,9                                  | 86,6   | 748,6   | 524,5  |
| 2  | Radłów .....                      | 32018,6                  | 8230,7         | 1836,3  | 254,5  | 759,2                                     | 31,8                                  | 161,7  | 838,6   | 691,5  |
| 3  | Ryglice .....                     | 36623,5                  | 5907,7         | 748,6   | 108,6  | 665,6                                     | 23,5                                  | 72,1   | 345,0   | 532,6  |
| 4  | Tuchów .....                      | 47070,2                  | 10963,1        | 1983,0  | 229,2  | 738,9                                     | 74,8                                  | 175,5  | 723,1   | 517,7  |
| 5  | Wojnicz .....                     | 37723,3                  | 12122,9        | 4034,6  | 121,3  | 728,1                                     | 40,3                                  | 136,7  | 1345,0  | 341,2  |
| 6  | Zakliczyn .....                   | 36417,6                  | 8560,5         | 1355,9  | 165,5  | 621,6                                     | 40,7                                  | 170,2  | 514,3   | 334,5  |
| 7  | Żabno .....                       | 65999,8                  | 18505,4        | 4894,9  | 283,0  | 1050,3                                    | 44,6                                  | 483,0  | 859,2   | 302,0  |
| Gminy wiejskie:<br>Rural gminas:               |                                   |                          |                |   |  |   |                                       |  |   |  |
| 8  | Gromnik .....                     | 29034,9                  | 7620,6         | 618,2   | 76,7   | 348,6                                     | 20,4                                  | 78,0   | 225,3   | 346,3  |
| 9  | Lisia Góra .....                  | 39613,5                  | 10383,3        | 2519,2  | 205,6  | 521,1                                     | 34,8                                  | 176,2  | 268,6   | 448,8  |
| 10   | Pleśna .....                      | 30892,5                  | 6665,3         | 1371,6  | 135,8  | 481,2                                     | 28,9                                  | 120,6  | 84,7  | 332,0  |
| 11   | Rzepiennik Strzyżewski ..         | 20845,9                  | 2946,6         | 525,4   | 171,0  | 353,0                                     | 17,7                                  | 40,6   | 199,6   | 31,7   |
| 12   | Skrzyszów .....                   | 35915,2                  | 13193,7        | 4077,8  | 270,0  | 554,4                                     | 30,8                                  | 239,4  | 367,4   | 720,5  |
| 13   | Szerzyny .....                    | 22760,2                  | 3176,8         | 499,0   | 54,1   | 420,4                                     | 20,3                                  | 39,8   | 129,0   | 230,8  |
| 14   | Tarnów .....                      | 68099,4                  | 29347,4        | 9557,4  | 434,3  | 742,8                                     | 37,3                                  | 585,4  | 335,2   | 922,5  |
| 15   | Wierzchosławice .....             | 26295,8                  | 11129,5        | 4043,3  | 188,7  | 393,3                                     | 22,5                                  | 113,2  | 455,7   | 206,5  |
| 16   | Wietrzychowice .....              | 11837,2                  | 2120,8         | 400,1   | 21,7   | 574,5                                     | 12,3                                  | 28,5   | 172,3   | 71,6   |



| <i>of which</i>   |   |  |  |  |  |   |  |    | Lp.<br>No. |
|---|---|--|--|--|--|---|--|----|------------|
| <i>own revenue</i>  |   |  | <i>dotacje celowe z budżetu państwa<br/>appropriated allocations from<br/>the state budget</i> |  |  | <i>subwencja ogólna<br/>z budżetu państwa<br/>general subsidy from<br/>the state budget</i> |  |    |            |
| <i>of which</i>   |   |  | <i>razem<br/>total</i>   | <i>w tym of which</i>  |  | <i>razem<br/>total</i>  | <i>w tym<br/>część<br/>oświatowa<br/>of which<br/>educational<br/>part</i> |    |            |
| <i>udziały w podatkach stanowiących<br/>dochód budżetu państwa<br/>share in income from taxes comprising<br/>state budget revenue</i> |   |  |  | <i>na zadania<br/>z zakresu<br/>administracji<br/>rządowej<br/>for govern-<br/>ment<br/>administra-<br/>tion tasks</i> | <i>na zadania<br/>własne<br/>for own<br/>tasks</i> |   |  |    |            |
| <i>razem<br/>total</i>  | <i>w podatku dochodowym od<br/>in</i>                 |  |  |  |  |   |  |    |            |
|   | <i>osób<br/>prawnych<br/>corporate<br/>income tax</i> | <i>osób<br/>fizycznych<br/>personal<br/>income tax</i> |  |  |  |   |  |    |            |
| <i>in thous. zł</i>   |   |  |  |  |  |   |  |    |            |
| 3427,5  | 22,2  | 3405,3   | 9988,3   | 5681,0   | 3668,3   | 17065,7   | 10490,1  | 1  |            |
| 2906,2  | 18,8  | 2887,4   | 6763,2   | 3048,5   | 2989,8   | 12788,8   | 8167,5   | 2  |            |
| 2675,6  | 3,4   | 2672,2   | 9592,8   | 4851,3   | 3294,5   | 19776,1   | 11124,9  | 3  |            |
| 5415,5  | 52,8  | 5362,7   | 9623,3   | 5908,9   | 3007,2   | 23715,5   | 14285,2  | 4  |            |
| 4680,4  | 322,0   | 4358,4   | 4630,9   | 3361,7   | 778,7  | 17190,6   | 12456,0  | 5  |            |
| 2918,3  | 35,9  | 2882,3   | 8560,6   | 4959,7   | 3022,3   | 18188,8   | 10763,5  | 6  |            |
| 6701,6  | 335,9   | 6365,6   | 7979,1   | 4749,1   | 2846,0   | 21598,9   | 14613,5  | 7  |            |
| 1720,0  | 39,9  | 1680,1   | 6764,9   | 3901,1   | 2785,0   | 14161,0   | 7916,1   | 8  |            |
| 4516,1  | 24,4  | 4491,7   | 7674,6   | 5628,1   | 1647,7   | 19829,5   | 12581,9  | 9  |            |
| 3406,6  | 10,2  | 3396,4   | 5950,3   | 3548,5   | 2051,2   | 16981,8   | 10230,7  | 10 |            |
| 1386,2  | 14,4  | 1371,8   | 5648,7   | 3779,6   | 1824,6   | 11837,1   | 7010,4   | 11 |            |
| 4685,0  | 173,0   | 4512,1   | 6984,7   | 3961,6   | 2615,1   | 15590,8   | 11380,2  | 12 |            |
| 1453,9  | 7,1   | 1446,8   | 5495,7   | 3416,1   | 1821,7   | 13426,0   | 7425,3   | 13 |            |
| 14014,5   | 1033,5  | 12981,0  | 12056,8  | 7123,8   | 3907,7   | 22288,3   | 19191,7  | 14 |            |
| 3955,4  | 137,8   | 3817,6   | 3895,2   | 2377,7   | 682,3  | 9689,9  | 6843,2   | 15 |            |
| 567,1   | 3,1   | 564,0  | 2189,5   | 1196,8   | 651,6  | 6205,9  | 3126,0   | 16 |            |

TABL. 2 (82). WYDATKI BUDŻETÓW GMIN WEDŁUG RODZAJÓW W 2012 R.  
EXPENDITURE OF GMINAS BUDGETS BY TYPE IN 2012

| WYSZCZEGÓLNIENIE<br>SPECIFICATION              | Ogółem<br>Grand total | Wydatki bieżące<br>Current expenditure |                        |  |  |                  |  | Wydatki majątkowe<br>Property expenditure |
|--|-----------------------|--|------------------------|--|--|------------------|--|---|
|  |                       | razem<br>total                         | w tym of which         |  |  |                  |  |   |
|  |                       |  | dotacje<br>allocations | świadczenia na rzecz osób fizycznych<br>benefits for natural persons | wydatki bieżące jednostek budżetowych<br>current expenditure of budgetary entities |                  |  |   |
|  |                       |  |                        |  | razem<br>total   | w tym of which   | zakup materiałów i usług<br>purchase of materials and services |   |
|  |                       |  |                        | wynagrodzenia<br>wages and salaries                                  |  |                  |  |   |
|  |                       | w tys. zł in thous. zł                 |                        |  |  |                  |  |   |
| <b>OGÓŁEM</b> .....                            | <b>7243812,0</b>      | <b>5731110,7</b>                       | <b>392822,6</b>        | <b>950074,6</b>  | <b>4228591,8</b>   | <b>2379083,5</b> | <b>1161136,7</b>   | <b>1512701,2</b>                          |
| <b>TOTAL</b>                                   |                       |  |                        |  |  |                  |  |   |
| <b>PODREGION KRAKOWSKI</b><br>SUBREGION        |                       |  |                        |  |  |                  |  |   |
| <b>Powiat bocheński</b>                        |                       |  |                        |  |  |                  |  |   |
| Gminy miejskie:<br>Urban gminas:               |                       |  |                        |  |  |                  |  |   |
| Bochnia .....                                  | 83627,2               | 72807,0                                | 4116,1                 | 8568,4   | 58103,2  | 32657,3          | 16113,0  | 10820,2                                   |
| Gminy miejsko-wiejskie:<br>Urban-rural gminas: |                       |  |                        |  |  |                  |  |   |
| Nowy Wiśnicz .....                             | 38041,6               | 31774,4                                | 957,1                  | 4746,9   | 24511,9  | 14466,0          | 6011,7   | 6267,2                                    |
| Gminy wiejskie:<br>Rural gminas:               |                       |  |                        |  |  |                  |  |   |
| Bochnia .....                                  | 45790,9               | 42221,8                                | 2406,5                 | 7397,2   | 30738,4  | 18362,6          | 8053,5   | 3569,1                                    |
| Drwinia .....                                  | 21003,3               | 16719,6                                | 541,5                  | 2355,5   | 13410,0  | 7535,7           | 3755,6   | 4283,7                                    |
| Lipnica Murowana .....                         | 21033,9               | 14945,3                                | 579,1                  | 2811,6   | 11196,1  | 6148,4           | 3303,8   | 6088,6                                    |
| Łapanów .....                                  | 38563,9               | 28955,5                                | 1359,0                 | 3784,6   | 22976,7  | 10516,0          | 9638,5   | 9608,3                                    |
| Rzezawa .....                                  | 30350,9               | 26791,8                                | 1108,6                 | 4036,9   | 21030,7  | 11735,6          | 5960,0   | 3559,2                                    |
| Trzciana .....                                 | 21394,9               | 14738,4                                | 810,7                  | 2973,2   | 10633,8  | 6821,4           | 1976,0   | 6656,5                                    |
| Żegocina .....                                 | 20407,5               | 15696,1                                | 490,3                  | 2457,9   | 12335,2  | 8208,4           | 2077,3   | 4711,4                                    |
| <b>Powiat krakowski</b>                        |                       |  |                        |  |  |                  |  |   |
| Gminy miejsko-wiejskie:<br>Urban-rural gminas: |                       |  |                        |  |  |                  |  |   |
| Krzyszowice .....                              | 80660,5               | 64449,0                                | 6133,3                 | 8151,1   | 47803,5  | 27915,2          | 12007,2  | 16211,6                                   |
| Skala .....                                    | 27548,0               | 24188,7                                | 981,1                  | 3075,1   | 19760,6  | 10096,5          | 6265,2   | 3359,3                                    |
| Skawina .....                                  | 156322,2              | 111105,9                               | 11341,3                | 12553,9  | 83707,0  | 45816,0          | 25906,2  | 45216,3                                   |
| Słomniki .....                                 | 41708,1               | 33024,3                                | 3092,7                 | 4646,0   | 24556,6  | 14314,9          | 6116,8   | 8683,9                                    |
| Świątki Górne .....                            | 29849,5               | 24775,3                                | 2557,6                 | 3620,0   | 18140,4  | 10123,1          | 5326,0   | 5074,2                                    |

TABL. 2 (82). WYDATKI BUDŻETÓW GMIN WEDŁUG RODZAJÓW W 2012 R. (cd.)  
EXPENDITURE OF GMINAS BUDGETS BY TYPE IN 2012 (cont.)

| WYSZCZEGÓLNIENIE<br>SPECIFICATION                     | Ogółem<br><i>Grand total</i> | Wydatki bieżące<br><i>Current expenditure</i> |                               |   |   |                          |   | Wydatki majątkowe<br><i>Property expenditure</i> |
|---|------------------------------|---|-------------------------------|---|---|--------------------------|---|--|
|   |                              | razem<br><i>total</i>                         | w tym <i>of which</i>         |   |   |                          |   |  |
|   |                              |   | dotacje<br><i>allocations</i> | świadczenia na rzecz osób fizycznych<br><i>benefits for natural persons</i> | wydatki bieżące jednostek budżetowych<br><i>current expenditure of budgetary entities</i> |                          |   |  |
|   |                              |   |                               |   | razem<br><i>total</i>   | w tym<br><i>of which</i> | zakup materiałów i usług<br><i>purchase of materials and services</i> |  |
|   |                              |   |                               | wynagrodzenia<br><i>wages and salaries</i>                                  |   |                          |   |  |
| w tys. zł <i>in thous. zł</i>                         |                              |   |                               |   |   |                          |   |  |
| <b>Powiat krakowski (dok.)</b>                        |                              |   |                               |   |   |                          |   |  |
| Gminy wiejskie:<br><i>Rural gminas:</i>               |                              |   |                               |   |   |                          |   |  |
| Czernichów .....                                      | 37868,0                      | 30742,8                                       | 3341,2                        | 4728,6  | 21531,7   | 12685,7                  | 5428,4  | 7125,2   |
| Igołomia-Wawrzeńczyce                                 | 22955,7                      | 18286,2                                       | 369,7                         | 3152,1  | 14430,5   | 7305,4                   | 4852,4  | 4669,6   |
| Iwanowice .....                                       | 24203,8                      | 21498,8                                       | 4922,1                        | 2982,2  | 13146,9   | 7142,9                   | 3702,9  | 2705,0   |
| Jerzmanowice-Przegonia                                | 26988,7                      | 24930,0                                       | 1573,7                        | 3253,3  | 19629,1   | 10156,2                  | 6624,8  | 2058,7   |
| Kocmyrzów-Luborzyca ..                                | 38893,2                      | 26640,3                                       | 1565,8                        | 4442,4  | 20422,8   | 11276,0                  | 6022,3  | 12252,9  |
| Liszki .....  | 42840,9                      | 32066,2                                       | 3539,3                        | 4620,9  | 22924,0   | 14251,9                  | 4825,7  | 10774,6  |
| Michałowice .....                                     | 25171,6                      | 19329,8                                       | 3133,6                        | 2656,5  | 13075,1   | 7582,8                   | 3493,6  | 5841,9   |
| Mogilany .....  | 37147,8                      | 31539,8                                       | 2188,1                        | 4567,6  | 23563,1   | 12318,5                  | 7875,5  | 5608,1   |
| Sułoszowa .....                                       | 19739,0                      | 14135,1                                       | 350,6                         | 2127,2  | 11565,4   | 5762,1                   | 3251,8  | 5603,9   |
| Wielka Wieś .....                                     | 35842,1                      | 24705,0                                       | 3049,5                        | 2837,9  | 18750,4   | 9900,3                   | 6179,2  | 11137,1  |
| Zabierzów .....                                       | 69585,8                      | 58470,0                                       | 11119,2                       | 6078,5  | 39195,1   | 20796,6                  | 12767,7   | 11115,7  |
| Zielonki .....  | 52169,9                      | 40971,0                                       | 4964,2                        | 4045,2  | 30415,4   | 16308,8                  | 9164,2  | 11198,9  |
| <b>Powiat miechowski</b>                              |                              |   |                               |   |   |                          |   |  |
| Gminy miejsko-wiejskie:<br><i>Urban-rural gminas:</i> |                              |   |                               |   |   |                          |   |  |
| Miechów .....   | 53226,4                      | 44143,8                                       | 3241,0                        | 6538,5  | 32816,4   | 17045,1                  | 10634,6   | 9082,6   |
| Gminy wiejskie:<br><i>Rural gminas:</i>               |                              |   |                               |   |   |                          |   |  |
| Charsznica .....                                      | 22988,1                      | 17387,0                                       | 483,5                         | 3006,5  | 13482,8   | 8140,3                   | 3047,3  | 5601,1   |
| Gołcza .....  | 15743,3                      | 12170,8                                       | 427,7                         | 2098,9  | 9310,9  | 5242,1                   | 2356,7  | 3572,5   |
| Kozłów .....  | 11402,4                      | 9471,3  | 625,4                         | 1626,8  | 6552,9  | 3726,5                   | 1577,9  | 1931,0   |
| Książ Wielki .....                                    | 15790,4                      | 13601,6                                       | 195,2                         | 2040,6  | 10820,1   | 6191,5                   | 2487,7  | 2188,8   |
| Raclawice .....                                       | 8722,0                       | 6574,5  | 272,0                         | 882,9   | 5263,0  | 3098,2                   | 1125,4  | 2147,4   |
| Słaboszów .....                                       | 8762,7                       | 8105,3  | 179,0                         | 1371,3  | 6259,9  | 3656,5                   | 1388,5  | 657,4  |

TABL. 2 (82). WYDATKI BUDŻETÓW GMIN WEDŁUG RODZAJÓW W 2012 R. (cd.)  
 EXPENDITURE OF GMINAS BUDGETS BY TYPE IN 2012 (cont.)

| WYSZCZEGÓLNIENIE<br>SPECIFICATION              | Ogółem<br>Grand total | Wydatki bieżące<br>Current expenditure |                        |  |  |                   |  | Wydatki majątkowe<br>Property expenditure |
|--|-----------------------|--|------------------------|--|--|-------------------|--|---|
|  |                       | razem<br>total                         | w tym of which         |  |  |                   |  |   |
|  |                       |  | dotacje<br>allocations | świadczenia na rzecz osób fizycznych<br>benefits for natural persons | wydatki bieżące jednostek budżetowych<br>current expenditure of budgetary entities |                   |  |   |
|  |                       |  |                        |  | razem<br>total   | w tym<br>of which | zakup materiałów i usług<br>purchase of materials and services |   |
|  |                       |  |                        | wynagrodzenia<br>wages and salaries                                  |  |                   |  |   |
| w tys. zł in thous. zł                         |                       |  |                        |  |  |                   |  |   |
| <b>Powiat myślenicki</b>                       |                       |  |                        |  |  |                   |  |   |
| Gminy miejsko-wiejskie:<br>Urban-rural gminas: |                       |  |                        |  |  |                   |  |   |
| Dobczyce .....                                 | 58571,7               | 38603,1                                | 1713,0                 | 5416,1   | 29736,7  | 16698,9           | 8392,8   | 19968,6                                   |
| Myślenice .....                                | 175367,8              | 100758,1                               | 5581,7                 | 14309,4  | 75414,3  | 45847,9           | 17606,8  | 74609,7                                   |
| Sułkowice .....                                | 44167,2               | 33870,2                                | 1856,0                 | 6089,2   | 25134,6  | 15502,5           | 5540,7   | 10297,0                                   |
| Gminy wiejskie:<br>Rural gminas:               |                       |  |                        |  |  |                   |  |   |
| Lubień .....                                   | 26580,5               | 23867,3                                | 628,7                  | 4360,4   | 18573,4  | 9985,3            | 5878,2   | 2713,2                                    |
| Pcim .....                                     | 31028,6               | 28532,5                                | 823,4                  | 4971,0   | 21859,6  | 12564,5           | 6014,3   | 2496,1                                    |
| Raciechowice .....                             | 26295,6               | 25478,2                                | 1385,5                 | 3391,2   | 19654,8  | 8376,6            | 8993,7   | 817,5                                     |
| Siepraw .....                                  | 31987,1               | 20899,5                                | 725,0                  | 3512,3   | 16038,4  | 8961,1            | 4675,3   | 11087,6                                   |
| Tokarnia .....                                 | 27719,1               | 22545,9                                | 701,7                  | 4415,1   | 17127,0  | 10142,7           | 4295,3   | 5173,2                                    |
| Wiśniowa .....                                 | 20224,4               | 18972,4                                | 988,6                  | 3710,8   | 13504,1  | 7809,4            | 3430,2   | 1252,0                                    |
| <b>Powiat proszowicki</b>                      |                       |  |                        |  |  |                   |  |   |
| Gminy miejsko-wiejskie:<br>Urban-rural gminas: |                       |  |                        |  |  |                   |  |   |
| Nowe Brzesko .....                             | 24186,7               | 15000,8                                | 694,7                  | 2214,1   | 11319,4  | 6938,7            | 2496,6   | 9185,9                                    |
| Proszowice .....                               | 42597,5               | 39636,7                                | 2149,3                 | 5799,3   | 29995,2  | 17349,2           | 7903,4   | 2960,8                                    |
| Gminy wiejskie:<br>Rural gminas:               |                       |  |                        |  |  |                   |  |   |
| Koniusza .....                                 | 22950,8               | 18175,9                                | 534,3                  | 2822,9   | 14761,8  | 7984,4            | 4385,9   | 4774,8                                    |
| Koszyce .....                                  | 21646,4               | 12145,4                                | 241,4                  | 2362,9   | 9360,2   | 4689,5            | 3081,2   | 9501,0                                    |
| Palecznica .....                               | 12220,9               | 10303,5                                | 169,8                  | 1564,3   | 8036,0   | 4558,9            | 2067,7   | 1917,5                                    |
| Radziemice .....                               | 9026,2                | 8413,2                                 | 252,7                  | 1096,8   | 6512,2   | 3835,8            | 1436,2   | 613,0                                     |
| <b>POWIAT WIELICKI:</b>                        |                       |  |                        |  |  |                   |  |   |
| Gminy miejsko-wiejskie:<br>Urban-rural gminas: |                       |  |                        |  |  |                   |  |   |
| Niepołomice .....                              | 95836,9               | 75452,8                                | 11030,0                | 8244,9   | 53056,7  | 30456,9           | 14430,9  | 20384,1                                   |
| Wieliczka .....                                | 143996,9              | 121546,2                               | 11522,6                | 15988,4  | 88055,7  | 47607,4           | 24371,2  | 22450,7                                   |
| Gminy wiejskie:<br>Rural gminas:               |                       |  |                        |  |  |                   |  |   |
| Biskupice .....                                | 23370,4               | 21010,9                                | 1005,3                 | 3402,9   | 16194,4  | 8543,0            | 5264,2   | 2359,6                                    |
| Gdów .....                                     | 45615,2               | 42193,0                                | 1482,3                 | 6834,7   | 32783,7  | 19289,8           | 8219,0   | 3422,3                                    |
| Kłaj .....                                     | 30719,4               | 24183,6                                | 334,5                  | 3717,1   | 19303,0  | 11144,4           | 5435,2   | 6535,8                                    |

TABL. 2 (82). WYDATKI BUDŻETÓW GMIN WEDŁUG RODZAJÓW W 2012 R. (cd.)  
EXPENDITURE OF GMINAS BUDGETS BY TYPE IN 2012 (cont.)

| WYSZCZEGÓLNIENIE<br>SPECIFICATION                     | Ogółem<br><i>Grand total</i> | Wydatki bieżące<br><i>Current expenditure</i> |                               |   |   |                          |   | Wydatki majątkowe<br><i>Property expenditure</i> |
|---|------------------------------|---|-------------------------------|---|---|--------------------------|---|--|
|   |                              | razem<br><i>total</i>                         | w tym <i>of which</i>         |   |   |                          |   |  |
|   |                              |   | dotacje<br><i>allocations</i> | świadczenia na rzecz osób fizycznych<br><i>benefits for natural persons</i> | wydatki bieżące jednostek budżetowych<br><i>current expenditure of budgetary entities</i> |                          |   |  |
|   |                              |   |                               |   | razem<br><i>total</i>   | w tym<br><i>of which</i> | zakup materiałów i usług<br><i>purchase of materials and services</i> |  |
|   |                              |   |                               | wynagrodzenia<br><i>wages and salaries</i>                                  |   |                          |   |  |
| w tys. zł <i>in thous. zł</i>                         |                              |   |                               |   |   |                          |   |  |
| <b>PODREGION NOWOSĄDECKI</b><br><i>SUBREGION</i>      |                              |   |                               |   |   |                          |   |  |
| <b>Powiat gorlicki</b>                                |                              |   |                               |   |   |                          |   |  |
| Gminy miejskie:<br><i>Urban gminas:</i>               |                              |   |                               |   |   |                          |   |  |
| Gorlice .....   | 80617,7                      | 62223,4                                       | 6381,0                        | 12057,4   | 41987,1   | 21679,8                  | 13134,3   | 18394,2  |
| Gminy miejsko-wiejskie:<br><i>Urban-rural gminas:</i> |                              |   |                               |   |   |                          |   |  |
| Biecz .....   | 49683,6                      | 38747,2                                       | 1533,5                        | 8673,5  | 26480,8   | 16344,0                  | 5454,5  | 10936,3  |
| Bobowa .....  | 34782,2                      | 24913,9                                       | 733,6                         | 6841,7  | 17202,9   | 10381,6                  | 3768,9  | 9868,3   |
| Gminy wiejskie:<br><i>Rural gminas:</i>               |                              |   |                               |   |   |                          |   |  |
| Gorlice .....   | 50593,0                      | 43518,3                                       | 1025,3                        | 9562,7  | 32435,2   | 19019,5                  | 8110,2  | 7074,7   |
| Lipinki .....   | 19712,4                      | 17554,1                                       | 340,0                         | 4017,3  | 12904,0   | 6989,8                   | 3855,1  | 2158,3   |
| Łużna .....   | 25543,2                      | 21713,8                                       | 506,5                         | 4989,5  | 15743,1   | 10029,8                  | 2943,0  | 3829,4   |
| Moszczenica .....                                     | 16590,7                      | 12229,4                                       | 268,3                         | 2670,2  | 8773,8  | 5128,3                   | 2211,3  | 4361,2   |
| Ropa .....  | 19320,6                      | 14641,9                                       | 746,7                         | 3900,3  | 9913,5  | 6185,7                   | 1970,7  | 4678,7   |
| Sękowa .....  | 20594,9                      | 13043,4                                       | 1062,0                        | 2871,5  | 8755,8  | 5293,6                   | 1832,9  | 7551,5   |
| Uście Gorlickie .....                                 | 32888,1                      | 21777,8                                       | 1476,9                        | 5232,8  | 14113,2   | 8272,7                   | 3476,5  | 11110,3  |
| <b>Powiat limanowski</b>                              |                              |   |                               |   |   |                          |   |  |
| Gminy miejskie:<br><i>Urban gminas:</i>               |                              |   |                               |   |   |                          |   |  |
| Limanowa .....  | 53695,7                      | 41620,2                                       | 2875,5                        | 6240,2  | 31794,7   | 19720,7                  | 7144,8  | 12075,5  |
| Mszana Dolna .....                                    | 23780,1                      | 18451,5                                       | 1260,5                        | 2655,2  | 14169,9   | 8418,3                   | 3616,9  | 5328,6   |
| Gminy wiejskie:<br><i>Rural gminas:</i>               |                              |   |                               |   |   |                          |   |  |
| Dobra .....   | 29887,3                      | 25083,0                                       | 608,7                         | 5480,0  | 18155,3   | 10821,5                  | 4204,9  | 4804,4   |
| Jodłownik .....                                       | 30790,0                      | 21963,2                                       | 455,7                         | 5149,5  | 15106,3   | 8736,6                   | 3767,5  | 8826,8   |
| Kamienica .....                                       | 26044,2                      | 21066,1                                       | 553,0                         | 5093,7  | 15377,8   | 9077,5                   | 3370,6  | 4978,1   |
| Laskowa .....   | 26975,7                      | 22390,7                                       | 656,3                         | 5203,3  | 15666,0   | 9823,2                   | 3010,3  | 4584,9   |
| Limanowa .....  | 69926,3                      | 54053,6                                       | 2305,1                        | 12938,2   | 37657,7   | 21186,3                  | 10025,8   | 15872,7  |
| Łukowica .....  | 33923,5                      | 29528,5                                       | 695,6                         | 6478,0  | 22314,7   | 10376,3                  | 8952,3  | 4394,9   |
| Mszana Dolna .....                                    | 44157,2                      | 40263,1                                       | 915,7                         | 9422,4  | 29194,0   | 16563,0                  | 7715,9  | 3894,1   |
| Niedźwiedz .....                                      | 25265,9                      | 20289,3                                       | 404,3                         | 5078,1  | 14246,3   | 9003,2                   | 2764,9  | 4976,6   |
| Słupnice .....  | 22013,6                      | 18089,9                                       | 213,1                         | 4734,6  | 12951,7   | 7542,6                   | 3051,4  | 3923,7   |
| Tymbark .....   | 21752,7                      | 18008,9                                       | 3258,9                        | 3061,3  | 11387,1   | 6261,3                   | 3176,8  | 3743,8   |

TABL. 2 (82). WYDATKI BUDŻETÓW GMIN WEDŁUG RODZAJÓW W 2012 R. (cd.)  
 EXPENDITURE OF GMINAS BUDGETS BY TYPE IN 2012 (cont.)

| WYSZCZEGÓLNIENIE<br>SPECIFICATION              | Ogółem<br>Grand total | Wydatki bieżące<br>Current expenditure |                        |  |  |   |  | Wydatki majątkowe<br>Property expenditure |
|--|-----------------------|--|------------------------|--|--|---|--|---|
|  |                       | razem<br>total                         | w tym of which         |  |  |   |  |   |
|  |                       |  | dotacje<br>allocations | świadczenia na rzecz osób fizycznych<br>benefits for natural persons | wydatki bieżące jednostek budżetowych<br>current expenditure of budgetary entities |   |  |   |
|  |                       |  |                        |  | razem<br>total   | w tym of which<br>wynagrodzenia<br>wages and salaries | zakup materiałów i usług<br>purchase of materials and services |   |
|  |                       | w tys. zł in thous. zł                 |                        |  |  |   |  |   |
| <b>Powiat nowosądecki</b>                      |                       |  |                        |  |  |   |  |   |
| Gminy miejskie:<br>Urban gminas:               |                       |  |                        |  |  |   |  |   |
| Grybów .....                                   | 27874,4               | 15303,6                                | 378,2                  | 3216,0   | 11372,8  | 6819,6  | 2578,9   | 12570,9                                   |
| Gminy miejsko-wiejskie:<br>Urban-rural gminas: |                       |  |                        |  |  |   |  |   |
| Krynica-Zdrój .....                            | 89893,6               | 61213,5                                | 4899,0                 | 7683,5   | 46898,9  | 21399,7   | 15557,3  | 28680,1                                   |
| Muszyna .....                                  | 53499,9               | 32370,2                                | 2878,9                 | 5680,0   | 22338,3  | 10868,9   | 8199,4   | 21129,7                                   |
| Piwniczna-Zdrój .....                          | 47123,7               | 29266,4                                | 848,1                  | 6462,4   | 20883,5  | 11682,2   | 6111,5   | 17857,3                                   |
| Stary Sącz .....                               | 63897,1               | 50159,7                                | 4407,9                 | 11242,1  | 34358,9  | 19760,2   | 8920,7   | 13737,5                                   |
| Gminy wiejskie:<br>Rural gminas:               |                       |  |                        |  |  |   |  |   |
| Chelmiec .....                                 | 87662,1               | 70999,2                                | 3579,3                 | 15026,2  | 52221,2  | 28356,1   | 15271,6  | 16662,9                                   |
| Gródek nad Dunajcem ...                        | 34549,7               | 24969,7                                | 1190,4                 | 6043,4   | 17135,4  | 10894,9   | 3100,2   | 9580,0                                    |
| Grybów .....                                   | 76457,4               | 62500,1                                | 2655,5                 | 16077,5  | 43699,4  | 24658,3   | 11492,3  | 13957,3                                   |
| Kamionka Wielka .....                          | 29268,2               | 25171,1                                | 1126,7                 | 5520,8   | 18235,5  | 10712,9   | 4538,4   | 4097,1                                    |
| Korzenna .....                                 | 49460,5               | 39528,3                                | 1032,4                 | 9796,9   | 28597,6  | 14694,6   | 8640,9   | 9932,2                                    |
| Łabowa .....                                   | 19140,0               | 18093,3                                | 472,8                  | 3621,4   | 13751,7  | 8211,0  | 3204,8   | 1046,7                                    |
| Łącko .....                                    | 47923,3               | 43383,2                                | 1515,4                 | 9234,5   | 31408,5  | 18247,7   | 7989,3   | 4540,0                                    |
| Łososina Dolna .....                           | 37749,7               | 26159,1                                | 1145,6                 | 5913,5   | 18656,3  | 12187,1   | 3113,9   | 11590,5                                   |
| Nawojowa .....                                 | 22136,9               | 18437,7                                | 825,6                  | 4508,5   | 12948,3  | 8003,8  | 2653,3   | 3699,2                                    |
| Podegrodzie .....                              | 40295,3               | 30877,7                                | 1384,0                 | 7689,4   | 21587,8  | 12328,1   | 5522,5   | 9417,6                                    |
| Rytko .....                                    | 14263,0               | 10715,1                                | 228,1                  | 1844,6   | 8219,5   | 4259,5  | 2918,6   | 3547,9                                    |
| <b>Powiat nowotarski</b>                       |                       |  |                        |  |  |   |  |   |
| Gminy miejskie:<br>Urban gminas:               |                       |  |                        |  |  |   |  |   |
| Nowy Targ .....                                | 108339,0              | 71412,8                                | 7467,2                 | 11296,9  | 50664,2  | 28860,7   | 13658,7  | 36926,2                                   |

TABL. 2 (82). WYDATKI BUDŻETÓW GMIN WEDŁUG RODZAJÓW W 2012 R. (cd.)  
EXPENDITURE OF GMINAS BUDGETS BY TYPE IN 2012 (cont.)

| WYSZCZEGÓLNIENIE<br>SPECIFICATION                     | Ogółem<br><i>Grand total</i> | Wydatki bieżące<br><i>Current expenditure</i> |                               |   |   |   |         | Wydatki majątkowe<br><i>Property expenditure</i> |
|---|------------------------------|---|-------------------------------|---|---|---|---------|--|
|   |                              | razem<br><i>total</i>                         | w tym <i>of which</i>         |   |   |   |         |  |
|   |                              |   | dotacje<br><i>allocations</i> | świadczenia na rzecz osób fizycznych<br><i>benefits for natural persons</i> | wydatki bieżące jednostek budżetowych<br><i>current expenditure of budgetary entities</i> |   |         |  |
|   |                              |   |                               |   | razem<br><i>total</i>   | w tym <i>of which</i>   |         |  |
|   |                              |   |                               | wynagrodzenia<br><i>wages and salaries</i>                                  |   | zakup materiałów i usług<br><i>purchase of materials and services</i> |         |  |
| w tys. zł <i>in thous. zł</i>                         |                              |   |                               |   |   |   |         |  |
| <b>Powiat nowotarski (dok.)</b>                       |                              |   |                               |   |   |   |         |  |
| Gminy miejsko-wiejskie:<br><i>Urban-rural gminas:</i> |                              |   |                               |   |   |   |         |  |
| Rabka-Zdrój .....                                     | 47378,1                      | 36973,0                                       | 2306,1                        | 6056,7  | 27386,9   | 15477,9   | 7700,9  | 10405,1  |
| Szczawnica .....                                      | 28159,4                      | 17292,2                                       | 825,1                         | 2815,9  | 12363,8   | 6465,8  | 4217,7  | 10867,2  |
| Gminy wiejskie:<br><i>Rural gminas:</i>               |                              |   |                               |   |   |   |         |  |
| Czarny Dunajec .....                                  | 67918,5                      | 49998,5                                       | 6486,5                        | 9282,3  | 32539,7   | 17139,7   | 10792,5 | 17920,0  |
| Czorsztyn .....                                       | 20814,9                      | 17176,9                                       | 1040,9                        | 3241,0  | 12266,6   | 7354,1  | 2719,3  | 3638,0   |
| Jablonka .....  | 57157,7                      | 40933,2                                       | 1727,5                        | 7035,3  | 31381,6   | 18003,3   | 8197,5  | 16224,6  |
| Krościenko nad Dunajcem .....                         | 20035,8                      | 16419,0                                       | 623,4                         | 2934,4  | 12275,9   | 6910,0  | 3420,1  | 3616,8   |
| Lipnica Wielka .....                                  | 22532,5                      | 15629,3                                       | 455,5                         | 2833,8  | 12108,7   | 7214,1  | 2900,3  | 6903,2   |
| Łapsze Niżne .....                                    | 29607,6                      | 20202,1                                       | 962,8                         | 3679,0  | 14832,0   | 8603,0  | 3777,8  | 9405,5   |
| Nowy Targ .....                                       | 65864,3                      | 52107,0                                       | 2727,6                        | 11019,1   | 37621,9   | 20812,0   | 10545,1 | 13757,3  |
| Ochotnica Dolna .....                                 | 31699,7                      | 20764,7                                       | 1565,4                        | 5040,6  | 13861,4   | 8236,7  | 3075,3  | 10935,0  |
| Raba Wyżna .....                                      | 34329,0                      | 31801,2                                       | 532,4                         | 6384,1  | 23669,5   | 13766,3   | 5927,4  | 2527,8   |
| Spytkowice .....                                      | 15733,4                      | 10618,6                                       | 37,0                          | 2279,3  | 8112,0  | 5029,7  | 1662,8  | 5114,8   |
| Szaflary .....  | 29173,3                      | 24805,9                                       | 494,8                         | 5298,7  | 18418,8   | 10510,3   | 4868,5  | 4367,4   |
| <b>Powiat tatrzański</b>                              |                              |   |                               |   |   |   |         |  |
| Gminy miejskie:<br><i>Urban gminas:</i>               |                              |   |                               |   |   |   |         |  |
| Zakopane .....  | 107668,6                     | 80718,5                                       | 11078,5                       | 7507,2  | 60752,3   | 29677,5   | 21890,2 | 26950,2  |
| Gminy wiejskie:<br><i>Rural gminas:</i>               |                              |   |                               |   |   |   |         |  |
| Biały Dunajec .....                                   | 21970,1                      | 18669,5                                       | 943,9                         | 3635,1  | 13888,7   | 6974,7  | 4999,2  | 3300,6   |
| Bukowina Tatrzańska .....                             | 34371,8                      | 30610,6                                       | 838,1                         | 5685,2  | 24060,1   | 12207,5   | 8179,6  | 3761,2   |
| Kościelisko .....                                     | 24996,1                      | 19149,3                                       | 1100,8                        | 3512,0  | 14085,1   | 7551,7  | 4310,8  | 5846,8   |
| Poronin .....   | 28695,0                      | 25834,7                                       | 1584,9                        | 5009,3  | 18386,1   | 11792,9   | 3481,0  | 2860,3   |

TABL. 2 (82). WYDATKI BUDŻETÓW GMIN WEDŁUG RODZAJÓW W 2012 R. (cd.)  
 EXPENDITURE OF GMINAS BUDGETS BY TYPE IN 2012 (cont.)

| WYSZCZEGÓLNIENIE<br>SPECIFICATION              | Ogółem<br>Grand total | Wydatki bieżące<br>Current expenditure |                        |  |  |                |  | Wydatki majątkowe<br>Property expenditure |
|--|-----------------------|--|------------------------|--|--|----------------|--|---|
|  |                       | razem<br>total                         | w tym of which         |  |  |                |  |   |
|  |                       |  | dotacje<br>allocations | świadczenia na rzecz osób fizycznych<br>benefits for natural persons | wydatki bieżące jednostek budżetowych<br>current expenditure of budgetary entities |                |  |   |
|  |                       |  |                        |  | razem<br>total   | w tym of which | zakup materiałów i usług<br>purchase of materials and services |   |
|  |                       |  |                        | wynagrodzenia<br>wages and salaries                                  |  |                |  |   |
|  |                       | w tys. zł in thous. zł                 |                        |  |  |                |  |   |
| <b>PODREGION OŚWIĘCIMSKI</b>                   |                       |  |                        |  |  |                |  |   |
| <b>SUBREGION</b>                               |                       |  |                        |  |  |                |  |   |
| <b>Powiat chrzanowski</b>                      |                       |  |                        |  |  |                |  |   |
| Gminy miejsko-wiejskie:<br>Urban-rural gminas: |                       |  |                        |  |  |                |  |   |
| Alwernia .....                                 | 29389,2               | 26004,4                                | 1110,0                 | 3257,0   | 21072,8  | 12445,3        | 5334,8   | 3384,8                                    |
| Chrzanów .....                                 | 144064,2              | 109657,0                               | 9817,0                 | 15911,2  | 77439,0  | 42242,5        | 23274,5  | 34407,2                                   |
| Libiąż .....                                   | 50237,2               | 43813,0                                | 2906,9                 | 5231,9   | 32241,8  | 19663,5        | 7027,5   | 6424,1                                    |
| Trzebinia .....                                | 98478,5               | 83552,7                                | 8368,7                 | 9864,3   | 59350,9  | 31837,7        | 17664,4  | 14925,9                                   |
| Gminy wiejskie:<br>Rural gminas:               |                       |  |                        |  |  |                |  |   |
| Babice .....                                   | 19316,8               | 17908,9                                | 1144,0                 | 2519,9   | 13705,1  | 8463,0         | 2782,8   | 1407,9                                    |
| <b>Powiat olkuski</b>                          |                       |  |                        |  |  |                |  |   |
| Gminy miejskie:<br>Urban gminas:               |                       |  |                        |  |  |                |  |   |
| Bukowno .....                                  | 37713,7               | 26386,3                                | 3326,7                 | 2646,2   | 19230,4  | 11266,1        | 5081,3   | 11327,3                                   |
| Gminy miejsko-wiejskie:<br>Urban-rural gminas: |                       |  |                        |  |  |                |  |   |
| Olkusz .....                                   | 125849,6              | 112369,4                               | 8758,9                 | 13599,0  | 84188,4  | 49442,7        | 21412,0  | 13480,1                                   |
| Wolbrom .....                                  | 56511,1               | 51902,3                                | 2279,3                 | 8054,2   | 41192,6  | 23070,3        | 12093,2  | 4608,8                                    |
| Gminy wiejskie:<br>Rural gminas:               |                       |  |                        |  |  |                |  |   |
| Bolesław .....                                 | 25918,5               | 24363,6                                | 1882,2                 | 2397,6   | 17157,8  | 10445,4        | 3909,8   | 1555,0                                    |
| Klucze .....                                   | 43233,8               | 39915,5                                | 2633,7                 | 5848,4   | 30076,6  | 16663,9        | 8945,9   | 3318,3                                    |
| Trzyciąż .....                                 | 18298,9               | 14311,7                                | 1589,4                 | 2540,8   | 10125,3  | 5680,7         | 2444,4   | 3987,2                                    |
| <b>Powiat oświęcimski</b>                      |                       |  |                        |  |  |                |  |   |
| Gminy miejskie:<br>Urban gminas:               |                       |  |                        |  |  |                |  |   |
| Oświęcim .....                                 | 141184,9              | 116235,3                               | 13781,9                | 13274,7  | 88291,4  | 40056,4        | 29692,1  | 24949,6                                   |
| Gminy miejsko-wiejskie:<br>Urban-rural gminas: |                       |  |                        |  |  |                |  |   |
| Brzeszcze .....                                | 51869,7               | 48459,4                                | 4966,8                 | 5139,9   | 37168,2  | 20982,6        | 10582,6  | 3410,3                                    |
| Chelmek .....                                  | 36730,4               | 25297,3                                | 2526,2                 | 3440,6   | 18735,8  | 10666,6        | 5143,3   | 11433,1                                   |
| Kęty .....                                     | 86451,8               | 73271,7                                | 6787,9                 | 9798,4   | 54745,0  | 29500,1        | 15550,6  | 13180,1                                   |
| Zator .....                                    | 33778,5               | 19841,4                                | 1610,6                 | 2734,1   | 14562,2  | 8546,6         | 3430,7   | 13937,0                                   |



TABL. 2 (82). WYDATKI BUDŻETÓW GMIN WEDŁUG RODZAJÓW W 2012 R. (cd.)  
EXPENDITURE OF GMINAS BUDGETS BY TYPE IN 2012 (cont.)

| WYSZCZEGÓLNIENIE<br>SPECIFICATION                     | Ogółem<br><i>Grand total</i> | Wydatki bieżące<br><i>Current expenditure</i> |                               |   |   |                       |   | Wydatki majątkowe<br><i>Property expenditure</i> |
|---|------------------------------|---|-------------------------------|---|---|-----------------------|---|--|
|   |                              | razem<br><i>total</i>                         | w tym <i>of which</i>         |   |   |                       |   |  |
|   |                              |   | dotacje<br><i>allocations</i> | świadczenia na rzecz osób fizycznych<br><i>benefits for natural persons</i> | wydatki bieżące jednostek budżetowych<br><i>current expenditure of budgetary entities</i> |                       |   |  |
|   |                              |   |                               |   | razem<br><i>total</i>   | w tym <i>of which</i> | zakup materiałów i usług<br><i>purchase of materials and services</i> |  |
|   |                              |   |                               | wynagrodzenia<br><i>wages and salaries</i>                                  |   |                       |   |  |
| w tys. zł <i>in thous. zł</i>                         |                              |   |                               |   |   |                       |   |  |
| <b>Powiat oświęcimski (dok.)</b>                      |                              |   |                               |   |   |                       |   |  |
| Gminy wiejskie:<br><i>Rural gminas:</i>               |                              |   |                               |   |   |                       |   |  |
| Osiek .....   | 22164,5                      | 18731,2                                       | 807,4                         | 1946,0  | 15459,7   | 8201,9                | 4803,8  | 3433,3   |
| Oświęcim .....  | 48215,0                      | 39168,2                                       | 4878,7                        | 3824,3  | 29500,8   | 16084,9               | 8975,6  | 9046,8   |
| Polanka Wielka .....                                  | 11407,7                      | 9248,8  | 311,3                         | 1133,8  | 7532,7  | 4136,7                | 2183,3  | 2159,0   |
| Przeciszów .....                                      | 24812,0                      | 13507,9                                       | 845,9                         | 1884,3  | 10557,2   | 6122,1                | 2679,1  | 11304,1  |
| <b>Powiat suski</b>                                   |                              |   |                               |   |   |                       |   |  |
| Gminy miejskie:<br><i>Urban gminas:</i>               |                              |   |                               |   |   |                       |   |  |
| Jordanów .....  | 13457,3                      | 12825,9                                       | 800,9                         | 1626,6  | 10174,5   | 5536,0                | 3114,3  | 631,4  |
| Sucha Beskidzka .....                                 | 23902,9                      | 20255,8                                       | 1995,4                        | 3223,0  | 14647,3   | 8053,7                | 4118,1  | 3647,1   |
| Gminy miejsko-wiejskie:<br><i>Urban-rural gminas:</i> |                              |   |                               |   |   |                       |   |  |
| Maków Podhalański .....                               | 40445,1                      | 36966,2                                       | 2312,2                        | 6950,6  | 27255,2   | 13857,8               | 9624,0  | 3479,0   |
| Gminy wiejskie:<br><i>Rural gminas:</i>               |                              |   |                               |   |   |                       |   |  |
| Budzów .....  | 25614,1                      | 21724,8                                       | 1094,4                        | 4051,7  | 16571,4   | 9516,4                | 4599,0  | 3889,3   |
| Bystra-Sidzina .....                                  | 19033,3                      | 17861,1                                       | 730,4                         | 4106,9  | 12886,1   | 7519,8                | 3142,2  | 1172,2   |
| Jordanów .....  | 30497,5                      | 24647,8                                       | 1256,8                        | 5718,0  | 17129,5   | 10615,2               | 3479,9  | 5849,7   |
| Stryszawa .....                                       | 31512,4                      | 27372,3                                       | 1590,2                        | 4615,4  | 20454,9   | 11613,6               | 5728,6  | 4140,2   |
| Zawoja .....  | 26888,1                      | 24882,6                                       | 1415,8                        | 4663,0  | 18166,0   | 10199,4               | 5096,0  | 2005,5   |
| Zembrzyce .....                                       | 14936,9                      | 12893,2                                       | 431,7                         | 2482,9  | 9955,0  | 5441,2                | 2941,9  | 2043,7   |
| <b>Powiat wadowicki</b>                               |                              |   |                               |   |   |                       |   |  |
| Gminy miejsko-wiejskie:<br><i>Urban-rural gminas:</i> |                              |   |                               |   |   |                       |   |  |
| Andrychów .....                                       | 110730,5                     | 93707,3                                       | 5929,0                        | 14681,7   | 71698,7   | 39753,0               | 21119,0   | 17023,3  |
| Kalwaria Zebrzydowska .....                           | 57222,2                      | 46480,7                                       | 3288,2                        | 7856,7  | 34933,3   | 18949,7               | 10996,6   | 10741,5  |
| Wadowice .....  | 96741,1                      | 81955,8                                       | 7783,4                        | 11408,8   | 62055,0   | 36035,3               | 16616,9   | 14785,3  |

TABL. 2 (82). WYDATKI BUDŻETÓW GMIN WEDŁUG RODZAJÓW W 2012 R. (cd.)  
EXPENDITURE OF GMINAS BUDGETS BY TYPE IN 2012 (cont.)

| WYSZCZEGÓLNIENIE<br>SPECIFICATION              | Ogółem<br>Grand total | Wydatki bieżące<br>Current expenditure |                        |  |  |                |  | Wydatki majątkowe<br>Property expenditure |
|--|-----------------------|--|------------------------|--|--|----------------|--|---|
|  |                       | razem<br>total                         | w tym of which         |  |  |                |  |   |
|  |                       |  | dotacje<br>allocations | świadczenia na rzecz osób fizycznych<br>benefits for natural persons | wydatki bieżące jednostek budżetowych<br>current expenditure of budgetary entities |                |  |   |
|  |                       |  |                        |  | razem<br>total   | w tym of which | zakup materiałów i usług<br>purchase of materials and services |   |
|  |                       |  |                        | wynagrodzenia<br>wages and salaries                                  |  |                |  |   |
|  |                       | w tys. zł in thous. zł                 |                        |  |  |                |  |   |
| <b>Powiat wadowicki (dok.)</b>                 |                       |  |                        |  |  |                |  |   |
| Gminy wiejskie:<br>Rural gminas:               |                       |  |                        |  |  |                |  |   |
| Brzeźnica .....                                | 29187,5               | 25840,2                                | 1175,6                 | 4088,5   | 20068,1  | 10304,3        | 6908,3   | 3347,3                                    |
| Lanckorona .....                               | 19403,5               | 15589,4                                | 471,5                  | 2658,6   | 12042,7  | 6590,0         | 3766,8   | 3814,0                                    |
| Mucharz .....                                  | 15487,8               | 11686,3                                | 670,9                  | 1536,1   | 9184,8   | 4790,6         | 3158,3   | 3801,6                                    |
| Spytkowice .....                               | 25781,6               | 23888,8                                | 1598,4                 | 3486,9   | 18655,0  | 9539,8         | 6188,5   | 1892,9                                    |
| Stryków .....                                  | 20367,0               | 15560,9                                | 422,2                  | 2769,8   | 11983,2  | 7129,9         | 2989,2   | 4806,1                                    |
| Tomice .....                                   | 23064,7               | 18622,9                                | 950,8                  | 2828,2   | 14455,5  | 7896,4         | 4474,7   | 4441,9                                    |
| Wieprz .....                                   | 33799,9               | 28213,9                                | 2069,0                 | 3653,7   | 22297,6  | 12818,5        | 6042,1   | 5586,0                                    |
| <b>PODREGION TARNOWSKI<br/>SUBREGION</b>       |                       |  |                        |  |  |                |  |   |
| <b>Powiat brzeski</b>                          |                       |  |                        |  |  |                |  |   |
| Gminy miejsko-wiejskie:<br>Urban-rural gminas: |                       |  |                        |  |  |                |  |   |
| Brzesko .....                                  | 90520,3               | 82649,5                                | 5924,6                 | 11224,7  | 62251,3  | 38189,3        | 13195,7  | 7870,8                                    |
| Czchów .....                                   | 33115,1               | 26786,2                                | 1503,3                 | 4626,3   | 19553,9  | 11492,0        | 4761,9   | 6328,9                                    |
| Gminy wiejskie:<br>Rural gminas:               |                       |  |                        |  |  |                |  |   |
| Borzęcin .....                                 | 40010,0               | 22400,9                                | 1450,0                 | 3825,5   | 15921,4  | 9319,3         | 3886,6   | 17609,1                                   |
| Dębno .....                                    | 37001,6               | 29277,2                                | 1634,1                 | 4911,1   | 22268,8  | 14607,1        | 3749,7   | 7724,4                                    |
| Gnojnik .....                                  | 23233,3               | 18544,6                                | 739,5                  | 3591,9   | 13715,8  | 8427,8         | 2935,1   | 4688,7                                    |
| Iwkowa .....                                   | 22881,1               | 16939,5                                | 659,1                  | 3815,1   | 12139,4  | 7490,0         | 2581,3   | 5941,6                                    |
| Szczurowa .....                                | 34109,6               | 23412,8                                | 1329,1                 | 4482,2   | 17413,7  | 8815,7         | 5431,5   | 10696,8                                   |
| <b>Powiat dąbrowski</b>                        |                       |  |                        |  |  |                |  |   |
| Gminy miejsko-wiejskie:<br>Urban-rural gminas: |                       |  |                        |  |  |                |  |   |
| Dąbrowa Tarnowska .....                        | 53258,1               | 44598,8                                | 2710,6                 | 7923,6   | 32935,7  | 18444,9        | 8976,6   | 8659,3                                    |
| Szczucin .....                                 | 50767,5               | 29819,8                                | 999,1                  | 5795,1   | 22476,6  | 13634,7        | 4901,3   | 20947,7                                   |

TABL. 2 (82). WYDATKI BUDŻETÓW GMIN WEDŁUG RODZAJÓW W 2012 R. (dok.)  
EXPENDITURE OF GMINAS BUDGETS BY TYPE IN 2012 (cont.)

| WYSZCZEGÓLNIENIE<br>SPECIFICATION              | Wydatki bieżące<br>Current expenditure |                |                        |  |  |  |        | Wydatki majątkowe<br>Property expenditure |
|--|--|----------------|------------------------|--|--|--|--------|---|
|  | Ogółem<br>Grand total                  | razem<br>total | w tym of which         |  |  |  |        |   |
|  |  |                | dotacje<br>allocations | świadczenia na rzecz osób fizycznych<br>benefits for natural persons | wydatki bieżące jednostek budżetowych<br>current expenditure of budgetary entities |  |        |   |
|  |  |                |                        |  | razem<br>total   | w tym of which   |        |   |
|  |  |                |                        | wynagrodzenia<br>wages and salaries                                  |  | zakup materiałów i usług<br>purchase of materials and services |        |   |
| w tys. zł in thous. zł                         |  |                |                        |  |  |  |        |   |
| <b>Powiat dąbrowski (dok.)</b>                 |  |                |                        |  |  |  |        |   |
| Gminy wiejskie:<br>Rural gminas:               |  |                |                        |  |  |  |        |   |
| Bolesław .....                                 | 8394,8                                 | 5849,3         | 100,3                  | 1119,2   | 4402,2   | 2717,6   | 815,8  | 2545,5                                    |
| Gręboszów .....                                | 14475,7                                | 10088,2        | 264,7                  | 1511,7   | 8186,0   | 3048,5   | 4036,5 | 4387,6                                    |
| Mędzrechów .....                               | 10451,2                                | 8474,5         | 252,4                  | 1713,9   | 6314,2   | 3984,7   | 1137,3 | 1976,7                                    |
| Olesno .....                                   | 20868,0                                | 16861,4        | 958,0                  | 2983,3   | 12644,8  | 7531,0   | 2968,1 | 4006,6                                    |
| Radgoszcz .....                                | 24870,7                                | 18287,4        | 291,6                  | 4402,6   | 13074,5  | 7679,2   | 3092,4 | 6583,3                                    |
| <b>Powiat tarnowski</b>                        |  |                |                        |  |  |  |        |   |
| Gminy miejsko-wiejskie:<br>Urban-rural gminas: |  |                |                        |  |  |  |        |   |
| Ciężkowice .....                               | 38561,5                                | 31666,5        | 1646,7                 | 7549,4   | 21805,6  | 11657,8  | 6787,3 | 6895,0                                    |
| Radłów .....                                   | 27176,9                                | 25462,5        | 2824,5                 | 3815,5   | 18009,9  | 9490,9   | 5905,2 | 1714,4                                    |
| Ryglice .....                                  | 38647,8                                | 29616,8        | 1621,4                 | 5644,1   | 21546,5  | 13156,1  | 4770,5 | 9031,0                                    |
| Tuchów .....                                   | 49625,4                                | 39196,2        | 4153,1                 | 7411,0   | 26811,0  | 14619,2  | 7980,1 | 10429,2                                   |
| Wojnicz .....                                  | 37424,1                                | 31561,0        | 1524,7                 | 4452,6   | 24206,7  | 15137,9  | 5225,4 | 5863,0                                    |
| Zakliczyn .....                                | 38180,3                                | 27627,5        | 1555,2                 | 5993,6   | 19394,3  | 11761,5  | 4285,4 | 10552,8                                   |
| Żabno .....                                    | 63586,8                                | 42100,8        | 4858,9                 | 6431,2   | 29673,1  | 15518,2  | 9815,0 | 21486,0                                   |
| Gminy wiejskie:<br>Rural gminas:               |  |                |                        |  |  |  |        |   |
| Gromnik .....                                  | 26391,4                                | 21945,8        | 1256,4                 | 4828,8   | 15328,6  | 9105,8   | 3695,9 | 4445,6                                    |
| Lisia Góra .....                               | 39704,9                                | 33853,2        | 1265,5                 | 6668,4   | 25413,3  | 14724,8  | 6510,4 | 5851,7                                    |
| Pleśna .....                                   | 32300,8                                | 26441,5        | 1766,5                 | 4571,2   | 19586,9  | 11472,7  | 5100,9 | 5859,3                                    |
| Rzepiennik Strzyżewski .....                   | 22059,7                                | 18256,5        | 652,0                  | 4732,7   | 12812,3  | 8168,7   | 2367,1 | 3803,2                                    |
| Skrzyszów .....                                | 37911,8                                | 29377,9        | 1041,5                 | 5138,7   | 22309,2  | 13603,9  | 5015,8 | 8533,9                                    |
| Szerzyny .....                                 | 24222,0                                | 19492,1        | 1164,9                 | 4351,6   | 13669,4  | 8017,7   | 3233,3 | 4730,0                                    |
| Tarnów .....                                   | 67707,7                                | 53310,2        | 5898,1                 | 9173,3   | 36770,7  | 22823,4  | 7969,6 | 14397,6                                   |
| Wierzchosławice .....                          | 25406,6                                | 22818,9        | 624,7                  | 3535,4   | 17691,6  | 10249,6  | 4060,5 | 2587,7                                    |
| Wietrzychowice .....                           | 10615,9                                | 9483,9         | 353,5                  | 1479,1   | 7516,3   | 4394,9   | 1893,5 | 1132,1                                    |

TABL. 3 (83). WYDATKI BUDŻETÓW GMIN WEDŁUG DZIAŁÓW W 2012 R.  
EXPENDITURE OF GMINAS BUDGETS BY DIVISION IN 2012

| Lp.<br>No. | WYSZCZEGÓLNIENIE<br>SPECIFICATION              | Ogółem<br>Total  | w tym  |   |   |  |
|------------|--|------------------|--|---|---|--|
|            |  |                  | rolnictwo<br>i łowiectwo<br>agriculture<br>and hunting | transport<br>i łączność<br>transport and<br>communication | gospodarka<br>mieszkaniowa<br>dwelling<br>economy | administracja<br>publiczna<br>public<br>administration |
| w tys. zł  |  |                  |  |   |   |  |
| 1          | <b>OGÓŁEM .....</b><br><b>TOTAL</b>            | <b>7243812,0</b> | <b>242041,1</b>  | <b>721890,8</b>   | <b>230420,5</b>                                   | <b>640069,6</b>  |
|            | <b>PODREGION KRAKOWSKI</b><br><b>SUBREGION</b> |                  |  |   |   |  |
|            | <b>Powiat bocheński</b>                        |                  |  |   |   |  |
|            | Gminy miejskie:<br>Urban gminas:               |                  |  |   |   |  |
| 2          | Bochnia .....                                  | 83627,2          | 10,0   | 6415,6  | 2450,3  | 6912,7   |
|            | Gminy miejsko-wiejskie:<br>Urban-rural gminas: |                  |  |   |   |  |
| 3          | Nowy Wiśnicz .....                             | 38041,6          | 499,1  | 1976,9  | 777,6   | 3438,4   |
|            | Gminy wiejskie:<br>Rural gminas:               |                  |  |   |   |  |
| 4          | Bochnia .....                                  | 45790,9          | 303,9  | 3585,5  | 61,8  | 3806,4   |
| 5          | Drwinia .....                                  | 21003,3          | 350,9  | 2497,8  | 403,2   | 2376,4   |
| 6          | Lipnica Murowana .....                         | 21033,9          | 214,1  | 2448,1  | 286,4   | 1399,3   |
| 7          | Łapanów .....                                  | 38563,9          | 2693,2   | 6302,5  | 399,8   | 2524,7   |
| 8          | Rzezawa .....                                  | 30350,9          | 2321,1   | 1058,2  | 187,0   | 1937,9   |
| 9          | Trzciana .....                                 | 21394,9          | 4580,5   | 1431,9  | 189,3   | 1740,9   |
| 10         | Żegocina .....                                 | 20407,5          | 114,5  | 2793,1  | 236,6   | 1727,6   |
|            | <b>Powiat krakowski</b>                        |                  |  |   |   |  |
|            | Gminy miejsko-wiejskie:<br>Urban-rural gminas: |                  |  |   |   |  |
| 11         | Krzeszowice .....                              | 80660,5          | 260,5  | 7673,7  | 1871,0  | 8177,6   |
| 12         | Skąła .....                                    | 27548,0          | 964,6  | 2308,1  | 554,7   | 3087,7   |
| 13         | Skawina .....                                  | 156322,2         | 700,7  | 21630,1   | 8847,6  | 10167,2  |
| 14         | Słomniki .....                                 | 41708,1          | 618,5  | 3106,8  | 119,1   | 3227,0   |
| 15         | Świątki Górne .....                            | 29849,5          | 114,2  | 2532,9  | 1395,2  | 2762,0   |
|            | Gminy wiejskie:<br>Rural gminas:               |                  |  |   |   |  |
| 16         | Czernichów .....                               | 37868,0          | 1480,5   | 2770,2  | 345,8   | 3277,4   |
| 17         | Igołomia-Wawrzeńczyce                          | 22955,7          | 2810,0   | 2133,8  | 282,5   | 2309,8   |
| 18         | Iwanowice .....                                | 24203,8          | 411,6  | 1430,9  | 185,9   | 2355,3   |
| 19         | Jerzmanowice-Przebinia                         | 26988,7          | 306,2  | 3582,2  | 389,4   | 2575,3   |
| 20         | Kocmyrzów-Luborzyca ..                         | 38893,2          | 506,7  | 4668,2  | 599,2   | 3904,8   |
| 21         | Liszki .....                                   | 42840,9          | 853,8  | 2799,6  | 191,5   | 4195,3   |
| 22         | Michałowice .....                              | 25171,6          | 4596,4   | 1902,5  | 666,6   | 2821,1   |
| 23         | Mogilany .....                                 | 37147,8          | 1926,0   | 4261,8  | 376,9   | 3489,9   |
| 24         | Sułoszowa .....                                | 19739,0          | 3887,2   | 814,7   | 58,9  | 2299,9   |
| 25         | Wielka Wieś .....                              | 35842,1          | 1892,3   | 3440,6  | 756,1   | 4037,3   |
| 26         | Zabierzów .....                                | 69585,8          | 946,9  | 9952,5  | 2236,3  | 7189,0   |
| 27         | Zielonki .....                                 | 52169,9          | 3444,3   | 6902,0  | 4210,3  | 6078,3   |

| <i>of which</i>                               |  |  |  |   |   |  | Lp.<br>No. |
|---|--|--|--|---|---|--|------------|
| <i>oświata<br/>i wychowanie<br/>education</i> | <i>ochrona<br/>zdrowia<br/>health<br/>care</i> | <i>pomoc<br/>społeczna<br/>social<br/>assistance</i> | <i>pozostale<br/>zadania<br/>w zakresie<br/>polityki<br/>społecznej<br/>other tasks in<br/>sphere of<br/>social policy</i> | <i>gospodarka<br/>komunalna<br/>i ochrona<br/>środowiska<br/>municipal<br/>economy and<br/>environmental<br/>protection</i> | <i>kultura<br/>i ochrona<br/>dziedzictwa<br/>narodowego<br/>culture and<br/>protection of<br/>national<br/>heritage</i> | <i>kultura<br/>fizyczna<br/>physical<br/>education</i> |            |
| <i>in thous.</i>                              |  |  |  |   |   |  |            |
| <b>2830523,1</b>                              | <b>45419,5</b>                                 | <b>1042808,7</b>                                     | <b>60965,3</b>   | <b>615972,6</b>   | <b>222698,8</b>   | <b>198513,6</b>  | <b>1</b>   |
| 32991,1                                       | 793,4  | 11117,1  | 209,1  | 6414,8  | 4421,6  | 6414,1   | 2          |
| 13927,4                                       | 72,5   | 5095,1   | 150,7  | 6731,3  | 801,5   | 1076,9   | 3          |
| 21151,8                                       | 176,8  | 7053,6   | 142,7  | 4649,8  | 1569,4  | 1952,5   | 4          |
| 9421,2  | 233,3  | 2335,9   | -  | 349,5   | 366,2   | 1299,5   | 5          |
| 7117,4  | 52,1   | 2906,7   | -  | 5177,3  | 544,9   | 125,6  | 6          |
| 12938,1                                       | 173,8  | 3733,4   | 215,2  | 4425,3  | 1349,2  | 1507,6   | 7          |
| 15071,6                                       | 75,5   | 3963,2   | -  | 2898,1  | 690,0   | 115,2  | 8          |
| 7843,8  | 86,1   | 3233,0   | 261,1  | 513,0   | 415,9   | 39,6   | 9          |
| 9338,4  | 47,8   | 2955,9   | 130,6  | 952,6   | 331,1   | 946,4  | 10         |
| 31794,5                                       | 590,0  | 10251,4  | 425,7  | 11237,6   | 3158,6  | 402,0  | 11         |
| 10406,0                                       | 136,9  | 3222,0   | 110,2  | 2277,0  | 824,2   | 1351,4   | 12         |
| 53949,0                                       | 615,2  | 14426,1  | 1156,8   | 25246,6   | 9009,0  | 1164,7   | 13         |
| 18061,9                                       | 235,4  | 5020,6   | 163,8  | 6575,6  | 930,1   | 1590,4   | 14         |
| 13093,3                                       | 119,0  | 3480,9   | 0,0  | 1896,7  | 727,7   | 749,3  | 15         |
| 16112,3                                       | 232,0  | 4977,8   | 184,2  | 5141,0  | 536,0   | 172,1  | 16         |
| 8523,4  | 117,2  | 2946,8   | 134,1  | 409,8   | 1483,5  | 538,6  | 17         |
| 12241,0                                       | 108,5  | 3052,0   | 263,7  | 1839,1  | 758,3   | 250,9  | 18         |
| 12617,0                                       | 127,7  | 3605,3   | 113,7  | 793,4   | 662,2   | 1122,9   | 19         |
| 14272,0                                       | 199,2  | 4772,3   | 150,6  | 8415,6  | 733,7   | 117,1  | 20         |
| 17801,2                                       | 305,2  | 4586,4   | 206,3  | 9889,4  | 232,0   | 271,5  | 21         |
| 10006,6                                       | 129,1  | 2551,4   | 298,4  | 639,8   | 735,4   | -  | 22         |
| 14680,3                                       | 176,4  | 5034,4   | 1538,7   | 2918,9  | 758,3   | 355,3  | 23         |
| 6296,3  | 81,7   | 2113,3   | 115,5  | 1185,3  | 336,0   | 664,7  | 24         |
| 12281,7                                       | 235,1  | 3175,0   | 290,8  | 6330,1  | 839,9   | 809,1  | 25         |
| 29458,3                                       | 792,4  | 6067,8   | 415,8  | 3177,3  | 1361,9  | 2008,2   | 26         |
| 19267,4                                       | 235,5  | 4981,5   | 156,3  | 2518,6  | 1200,4  | 1020,5   | 27         |

TABL. 3 (83). WYDATKI BUDŻETÓW GMIN WEDŁUG DZIAŁÓW W 2012 R. (cd.)  
 EXPENDITURE OF GMINAS BUDGETS BY DIVISION IN 2012 (cont.)

| Lp.<br>No.                                     | WYSZCZEGÓLNIENIE<br>SPECIFICATION | Ogółem<br>Total | w tym  |   |   |  |
|--|-----------------------------------|-----------------|--|---|---|--|
|  |                                   |                 | rolnictwo<br>i łowiectwo<br>agriculture<br>and hunting | transport<br>i łączność<br>transport and<br>communication | gospodarka<br>mieszkaniowa<br>dwelling<br>economy | administracja<br>publiczna<br>public<br>administration |
| w tys. zł                                      |                                   |                 |  |   |   |  |
| <b>Powiat miechowski</b>                       |                                   |                 |  |   |   |  |
| Gminy miejsko-wiejskie:<br>Urban-rural gminas: |                                   |                 |  |   |   |  |
| 1  | Miechów .....                     | 53226,4         | 1618,6   | 3792,5  | 2443,4  | 5061,2   |
| Gminy wiejskie:<br>Rural gminas:               |                                   |                 |  |   |   |  |
| 2  | Charsznica .....                  | 22988,1         | 388,5  | 657,2   | -   | 2283,1   |
| 3  | Gołcza .....                      | 15743,3         | 529,4  | 1674,5  | 207,3   | 1762,9   |
| 4  | Kozłów .....                      | 11402,4         | 1983,7   | 79,7  | 54,9  | 1722,1   |
| 5  | Książ Wielki .....                | 15790,4         | 605,5  | 169,7   | 48,8  | 1725,3   |
| 6  | Raclawice .....                   | 8722,0          | 246,4  | 2193,3  | 146,5   | 1272,3   |
| 7  | Słaboszów .....                   | 8762,7          | 463,9  | 162,7   | 92,9  | 1720,7   |
| <b>Powiat myślenicki</b>                       |                                   |                 |  |   |   |  |
| Gminy miejsko-wiejskie:<br>Urban-rural gminas: |                                   |                 |  |   |   |  |
| 8  | Dobczyce .....                    | 58571,7         | 338,6  | 4433,0  | 313,9   | 3918,8   |
| 9  | Myślenice .....                   | 175367,8        | 51707,8  | 5606,6  | 2316,5  | 9802,5   |
| 10   | Sułkowice .....                   | 44167,2         | 1780,8   | 2108,6  | 708,9   | 4058,3   |
| Gminy wiejskie:<br>Rural gminas:               |                                   |                 |  |   |   |  |
| 11   | Lubień .....                      | 26580,5         | 297,5  | 2429,6  | 709,1   | 2329,9   |
| 12   | Pcim .....                        | 31028,6         | 123,5  | 4094,6  | 276,0   | 2762,9   |
| 13   | Raciechowice .....                | 26295,6         | 242,1  | 4893,6  | 190,2   | 3254,5   |
| 14   | Siepraw .....                     | 31987,1         | 812,1  | 795,4   | 549,3   | 2016,6   |
| 15   | Tokarnia .....                    | 27719,1         | 139,6  | 1438,4  | 585,7   | 2414,7   |
| 16   | Wiśniowa .....                    | 20224,4         | 341,2  | 883,0   | 1173,7  | 2134,6   |
| <b>Powiat proszowicki</b>                      |                                   |                 |  |   |   |  |
| Gminy miejsko-wiejskie:<br>Urban-rural gminas: |                                   |                 |  |   |   |  |
| 17   | Nowe Brzesko .....                | 24186,7         | 418,9  | 1955,1  | 187,3   | 1851,7   |
| 18   | Proszowice .....                  | 42597,5         | 1284,5   | 2183,7  | 893,5   | 5399,6   |
| Gminy wiejskie:<br>Rural gminas:               |                                   |                 |  |   |   |  |
| 19   | Koniusza .....                    | 22950,8         | 635,8  | 2961,7  | 292,6   | 2287,7   |
| 20   | Koszyce .....                     | 21646,4         | 8903,7   | 1026,9  | 139,7   | 2096,3   |
| 21   | Pałecznica .....                  | 12220,9         | 534,3  | 497,1   | 30,2  | 2204,0   |
| 22   | Radziemice .....                  | 9026,2          | 434,7  | 430,7   | 108,5   | 1491,3   |
| <b>Powiat wielicki</b>                         |                                   |                 |  |   |   |  |
| Gminy miejsko-wiejskie:<br>Urban-rural gminas: |                                   |                 |  |   |   |  |
| 23   | Niepołomice .....                 | 95836,9         | 604,4  | 14656,6   | 2488,8  | 8729,6   |
| 24   | Wieliczka .....                   | 143996,9        | 314,9  | 10338,4   | 4627,5  | 9778,1   |
| Gminy wiejskie:<br>Rural gminas:               |                                   |                 |  |   |   |  |
| 25   | Biskupice .....                   | 23370,4         | 301,5  | 2017,2  | 502,8   | 2795,4   |
| 26   | Gdów .....                        | 45615,2         | 1154,6   | 2494,9  | 1422,8  | 4783,4   |
| 27   | Kłaj .....                        | 30719,4         | 3924,5   | 1659,3  | 1364,7  | 3456,9   |

| <i>of which</i>                               |  |  |  |   |   |  |    | Lp.<br>No. |
|---|--|--|--|---|---|--|----|------------|
| <i>oświata<br/>i wychowanie<br/>education</i> | <i>ochrona<br/>zdrowia<br/>health<br/>care</i> | <i>pomoc<br/>społeczna<br/>social<br/>assistance</i> | <i>pozostale<br/>zadania<br/>w zakresie<br/>polityki<br/>społecznej<br/>other tasks in<br/>sphere of<br/>social policy</i> | <i>gospodarka<br/>komunalna<br/>i ochrona<br/>środowiska<br/>municipal<br/>economy and<br/>environmental<br/>protection</i> | <i>kultura<br/>i ochrona<br/>dziedzictwa<br/>narodowego<br/>culture and<br/>protection of<br/>national<br/>heritage</i> | <i>kultura<br/>fizyczna<br/>physical<br/>education</i> |    |            |
| <i>in thous.</i>                              |  |  |  |   |   |  |    |            |
| 19728,0                                       | 469,4  | 8401,4   | 213,1  | 2428,0  | 1297,8  | 5239,9   | 1  |            |
| 8599,6  | 335,5  | 3855,1   | 222,5  | 5505,0  | 437,9   | 26,0   | 2  |            |
| 5975,6  | 72,0   | 2164,4   | 194,8  | 2117,5  | 250,0   | 134,6  | 3  |            |
| 4020,1  | 40,5   | 1875,5   | 252,0  | 120,3   | 357,8   | 57,4   | 4  |            |
| 6082,9  | 138,0  | 2151,5   | 698,5  | 1772,4  | 1164,0  | 45,7   | 5  |            |
| 2853,7  | 14,5   | 1319,2   | 225,5  | 114,2   | 148,3   | -  | 6  |            |
| 3733,5  | 38,6   | 1668,5   | 58,4   | 150,0   | 322,7   | 0,8  | 7  |            |
| 19619,6                                       | 234,8  | 5735,0   | 215,9  | 15095,4   | 1564,9  | 418,7  | 8  |            |
| 55415,4                                       | 1266,8   | 15153,1  | 1173,9   | 18509,0   | 4868,8  | 1277,2   | 9  |            |
| 19827,8                                       | 333,5  | 6886,8   | 267,0  | 4084,5  | 827,7   | 324,4  | 10 |            |
| 13545,9                                       | 89,1   | 4376,3   | 232,3  | 506,3   | 552,8   | 118,0  | 11 |            |
| 15306,9                                       | 294,6  | 4949,8   | 434,7  | 344,3   | 708,8   | 130,8  | 12 |            |
| 8874,3  | 88,6   | 4436,6   | 192,4  | 490,3   | 291,8   | 119,7  | 13 |            |
| 10082,9                                       | 141,6  | 3386,2   | 548,4  | 7306,1  | 1633,6  | 2099,9   | 14 |            |
| 13015,4                                       | 132,0  | 4484,2   | 438,4  | 3672,6  | 618,8   | 69,4   | 15 |            |
| 9276,5  | 78,1   | 3681,3   | 141,2  | 336,4   | 694,0   | 65,8   | 16 |            |
| 7805,0  | 92,9   | 2435,2   | 129,1  | 7460,4  | 252,6   | 65,5   | 17 |            |
| 18813,2                                       | 397,8  | 6585,1   | 571,9  | 1242,4  | 1267,1  | 1821,2   | 18 |            |
| 12119,2                                       | 108,6  | 2982,6   | 142,0  | 491,4   | 192,5   | 53,9   | 19 |            |
| 4810,6  | 33,2   | 2550,2   | 107,4  | 508,6   | 176,0   | 691,5  | 20 |            |
| 4729,6  | 27,3   | 2040,0   | 127,5  | 470,3   | 122,8   | 35,5   | 21 |            |
| 4134,1  | 20,0   | 1298,9   | -  | 228,2   | 495,7   | -  | 22 |            |
| 37019,0                                       | 783,2  | 10619,2  | 225,6  | 6078,8  | 5583,9  | 3755,0   | 23 |            |
| 60415,3                                       | 865,1  | 18492,1  | 806,6  | 19623,8   | 4317,4  | 3436,8   | 24 |            |
| 10688,2                                       | 85,1   | 4144,3   | 342,9  | 487,9   | 241,8   | 104,4  | 25 |            |
| 23327,1                                       | 419,1  | 7243,9   | 439,3  | 1235,4  | 719,5   | 302,0  | 26 |            |
| 13633,1                                       | 164,4  | 4165,8   | 218,2  | 437,7   | 298,2   | 100,0  | 27 |            |

TABL. 3 (83). WYDATKI BUDŻETÓW GMIN WEDŁUG DZIAŁÓW W 2012 R. (cd.)  
 EXPENDITURE OF GMINAS BUDGETS BY DIVISION IN 2012 (cont.)

| Lp.<br>No.  | WYSZCZEGÓLNIENIE<br>SPECIFICATION | Ogółem<br>Total | w tym  |   |   |  |
|---|-----------------------------------|-----------------|--|---|---|--|
|   |                                   |                 | rolnictwo<br>i łowiectwo<br>agriculture<br>and hunting | transport<br>i łączność<br>transport and<br>communication | gospodarka<br>mieszkaniowa<br>dwelling<br>economy | administracja<br>publiczna<br>public<br>administration |
| w tys. zł   |                                   |                 |  |   |   |  |
| <b>PODREGION NOWOSĄDECKI</b>                          |                                   |                 |  |   |   |  |
| <i>SUBREGION</i>                                      |                                   |                 |  |   |   |  |
| <b>Powiat gorlicki</b>                                |                                   |                 |  |   |   |  |
| Gminy miejskie:<br><i>Urban gminas:</i>               |                                   |                 |  |   |   |  |
| 1   | Gorlice .....                     | 80617,7         | 11,3   | 5866,2  | 2676,3  | 9238,2   |
| Gminy miejsko-wiejskie:<br><i>Urban-rural gminas:</i> |                                   |                 |  |   |   |  |
| 2   | Biecz .....                       | 49683,6         | 253,0  | 2891,8  | 5025,1  | 3134,7   |
| 3   | Bobowa .....                      | 34782,2         | 5401,9   | 4331,6  | 340,8   | 2140,5   |
| Gminy wiejskie:<br><i>Rural gminas:</i>               |                                   |                 |  |   |   |  |
| 4   | Gorlice .....                     | 50593,0         | 6447,2   | 1982,7  | 1377,3  | 3880,7   |
| 5   | Lipinki .....                     | 19712,4         | 200,8  | 767,3   | 388,6   | 2547,8   |
| 6   | Łużna .....                       | 25543,2         | 234,8  | 2396,2  | 459,2   | 2169,2   |
| 7   | Moszczenica .....                 | 16590,7         | 216,9  | 516,1   | 82,2  | 2898,5   |
| 8   | Ropa .....                        | 19320,6         | 167,2  | 4653,2  | 228,5   | 1985,6   |
| 9   | Sękowa .....                      | 20594,9         | 164,9  | 1758,6  | 698,8   | 1870,7   |
| 10  | Uście Gorlickie .....             | 32888,1         | 436,4  | 1793,7  | 742,9   | 2641,2   |
| <b>Powiat limanowski</b>                              |                                   |                 |  |   |   |  |
| Gminy miejskie:<br><i>Urban gminas:</i>               |                                   |                 |  |   |   |  |
| 11  | Limanowa .....                    | 53695,7         | 5,7  | 10450,4   | 511,4   | 4206,2   |
| 12  | Mszana Dolna .....                | 23780,1         | 18,3   | 1122,3  | 4583,0  | 2701,7   |
| Gminy wiejskie:<br><i>Rural gminas:</i>               |                                   |                 |  |   |   |  |
| 13  | Dobra .....                       | 29887,3         | 760,5  | 2459,2  | 355,2   | 2717,8   |
| 14  | Jodłownik .....                   | 30790,0         | 403,1  | 7366,8  | 63,2  | 2220,3   |
| 15  | Kamienica .....                   | 26044,2         | 613,1  | 1554,5  | 979,3   | 1857,6   |
| 16  | Laskowa .....                     | 26975,7         | 1711,2   | 2524,0  | 128,8   | 2379,2   |
| 17  | Limanowa .....                    | 69926,3         | 5772,0   | 6408,3  | 1953,4  | 6212,1   |
| 18  | Łukowica .....                    | 33923,5         | 173,1  | 6049,7  | 414,8   | 1962,5   |
| 19  | Mszana Dolna .....                | 44157,2         | 421,2  | 3180,0  | 250,2   | 4497,2   |
| 20  | Niedźwiedz .....                  | 25265,9         | 2172,0   | 1903,4  | 552,4   | 2262,5   |
| 21  | Słopnice .....                    | 22013,6         | 746,6  | 819,0   | 110,7   | 1804,4   |
| 22  | Tymbark .....                     | 21752,7         | 770,5  | 1708,3  | 237,3   | 1734,9   |
| <b>Powiat nowosądecki</b>                             |                                   |                 |  |   |   |  |
| Gminy miejskie:<br><i>Urban gminas:</i>               |                                   |                 |  |   |   |  |
| 23  | Grybów .....                      | 27874,4         | 15,3   | 6571,2  | 138,2   | 2083,4   |
| Gminy miejsko-wiejskie:<br><i>Urban-rural gminas:</i> |                                   |                 |  |   |   |  |
| 24  | Krynica-Zdrój .....               | 89893,6         | 235,9  | 8673,6  | 14462,0   | 6348,0   |
| 25  | Muszyna .....                     | 53499,9         | 71,1   | 12878,0   | 969,2   | 4346,8   |
| 26  | Piwniczna-Zdrój .....             | 47123,7         | 109,7  | 3577,0  | 5139,3  | 2479,9   |
| 27  | Stary Sącz .....                  | 63897,1         | 541,5  | 4800,8  | 2606,3  | 3612,5   |



| <i>of which</i>                             |  |  |   |   |   |  | Lp.<br>No. |
|---|--|--|---|---|---|--|------------|
| oświata<br>i wychowanie<br><i>education</i> | ochrona<br>zdrowia<br><i>health<br/>care</i> | pomoc<br>społeczna<br><i>social<br/>assistance</i> | pozostałe<br>zadania<br>w zakresie<br>polityki<br>społecznej<br><i>other tasks in<br/>sphere of<br/>social policy</i> | gospodarka<br>komunalna<br>i ochrona<br>środowiska<br><i>municipal<br/>economy and<br/>environmental<br/>protection</i> | kultura<br>i ochrona<br>dziedzictwa<br>narodowego<br><i>culture and<br/>protection of<br/>national<br/>heritage</i> | kultura<br>fizyczna<br><i>physical<br/>education</i> |            |
| <i>in thous.</i>                            |  |  |   |   |   |  |            |
| 23081,9                                     | 741,5  | 15589,0  | 333,7   | 5219,2  | 2566,1  | 5520,2   | 1          |
| 19734,9                                     | 284,7  | 9102,9   | 274,8   | 4136,2  | 1343,3  | 252,4  | 2          |
| 12495,0                                     | 86,3   | 7541,1   | 147,7   | 736,3   | 533,7   | 117,1  | 3          |
| 21483,8                                     | 181,3  | 10448,1  | 1072,5  | 1311,0  | 775,7   | 209,3  | 4          |
| 7708,7                                      | 68,8   | 5385,6   | 309,5   | 814,3   | 320,2   | 341,6  | 5          |
| 11217,9                                     | 82,0   | 5253,8   | 175,7   | 732,7   | 472,3   | 1172,9   | 6          |
| 5277,5                                      | 48,5   | 2837,5   | 155,2   | 3503,0  | 244,3   | 92,2   | 7          |
| 6460,5                                      | 89,6   | 3973,4   | 145,8   | 461,7   | 627,9   | 88,3   | 8          |
| 5441,4                                      | 46,4   | 3435,7   | 153,5   | 1700,5  | 373,5   | 499,7  | 9          |
| 9198,6                                      | 86,3   | 5281,5   | 237,5   | 2064,3  | 1015,5  | 7298,2   | 10         |
| 20909,5                                     | 263,1  | 7914,9   | 1090,9  | 2279,7  | 1681,5  | 1865,9   | 11         |
| 8504,1                                      | 440,0  | 3212,5   | 272,6   | 1133,3  | 573,3   | 212,4  | 12         |
| 12549,6                                     | 169,8  | 5489,1   | 437,2   | 926,0   | 445,6   | 1781,2   | 13         |
| 10242,0                                     | 126,6  | 4929,2   | 353,3   | 1074,8  | 593,0   | 1217,8   | 14         |
| 12923,6                                     | 103,0  | 4741,3   | 182,2   | 1588,9  | 423,0   | 306,9  | 15         |
| 11607,2                                     | 84,3   | 5441,1   | 371,3   | 494,6   | 449,5   | 129,2  | 16         |
| 27557,8                                     | 220,7  | 12545,8  | 705,8   | 3047,5  | 2144,0  | 886,6  | 17         |
| 13975,4                                     | 86,9   | 6565,1   | 392,7   | 1069,8  | 1107,9  | 1179,6   | 18         |
| 21341,4                                     | 177,0  | 9050,1   | 738,7   | 836,6   | 497,0   | 962,5  | 19         |
| 9461,8                                      | 69,1   | 5031,3   | 997,4   | 500,2   | 342,2   | 744,5  | 20         |
| 9437,4                                      | 55,0   | 4607,5   | 126,8   | 3223,8  | 107,0   | 176,1  | 21         |
| 9971,7                                      | 124,6  | 3156,7   | 271,2   | 915,8   | 381,4   | 1427,0   | 22         |
| 6864,8                                      | 137,2  | 3684,0   | 241,0   | 6292,6  | 927,3   | 76,9   | 23         |
| 17270,2                                     | 691,8  | 9191,3   | 290,2   | 20726,8   | 2536,5  | 4790,1   | 24         |
| 16510,1                                     | 236,8  | 6066,5   | 451,5   | 6155,4  | 2065,9  | 655,6  | 25         |
| 13089,7                                     | 336,0  | 6878,0   | 87,5  | 1848,7  | 4035,5  | 170,6  | 26         |
| 25294,1                                     | 206,6  | 11802,8  | 320,6   | 8713,8  | 2964,5  | 870,3  | 27         |

TABL. 3 (83). WYDATKI BUDŻETÓW GMIN WEDŁUG DZIAŁÓW W 2012 R. (cd.)  
 EXPENDITURE OF GMINAS BUDGETS BY DIVISION IN 2012 (cont.)

| Lp.<br>No.                                     | WYSZCZEGÓLNIENIE<br>SPECIFICATION | Ogółem<br>Total | w tym  |   |   |  |
|--|-----------------------------------|-----------------|--|---|---|--|
|  |                                   |                 | rolnictwo<br>i łowiectwo<br>agriculture<br>and hunting | transport<br>i łączność<br>transport and<br>communication | gospodarka<br>mieszkaniowa<br>dwelling<br>economy | administracja<br>publiczna<br>public<br>administration |
| w tys. zł                                      |                                   |                 |  |   |   |  |
| <b>Powiat nowosądecki (dok.)</b>               |                                   |                 |  |   |   |  |
| Gminy wiejskie:<br>Rural gminas:               |                                   |                 |  |   |   |  |
| 1  | Chełmiec .....                    | 87662,1         | 4951,4   | 6859,4  | 691,8   | 4322,0   |
| 2  | Gródek nad Dunajcem ...           | 34549,7         | 253,1  | 4303,2  | 500,1   | 2926,9   |
| 3  | Grybów .....                      | 76457,4         | 1304,8   | 6003,4  | 1865,3  | 3796,4   |
| 4  | Kamionka Wielka .....             | 29268,2         | 1214,7   | 2976,0  | 115,3   | 2024,3   |
| 5  | Korzenna .....                    | 49460,5         | 6328,1   | 4247,4  | 4544,0  | 3261,3   |
| 6  | Łabowa .....                      | 19140,0         | 55,2   | 1121,0  | 164,3   | 1895,5   |
| 7  | Łącko .....                       | 47923,3         | 238,6  | 3636,9  | 1084,9  | 2574,6   |
| 8  | Łososina Dolna .....              | 37749,7         | 2544,6   | 6414,2  | 270,0   | 2354,3   |
| 9  | Nawojowa .....                    | 22136,9         | 1032,2   | 940,1   | 139,4   | 2222,2   |
| 10   | Podegrodzie .....                 | 40295,3         | 1754,2   | 6103,4  | 922,3   | 2753,8   |
| 11   | Rytko .....                       | 14263,0         | 1212,7   | 1316,8  | 19,4  | 1789,6   |
| <b>Powiat nowotarski</b>                       |                                   |                 |  |   |   |  |
| Gminy miejskie:<br>Urban gminas:               |                                   |                 |  |   |   |  |
| 12   | Nowy Targ .....                   | 108339,0        | 4,7  | 17011,6   | 5261,4  | 10113,8  |
| Gminy miejsko-wiejskie:<br>Urban-rural gminas: |                                   |                 |  |   |   |  |
| 13   | Rabka-Zdrój .....                 | 47378,1         | 286,7  | 4493,1  | 5144,0  | 6205,5   |
| 14   | Szczawnica .....                  | 28159,4         | 70,8   | 6085,9  | 428,4   | 2486,9   |
| Gminy wiejskie:<br>Rural gminas:               |                                   |                 |  |   |   |  |
| 15   | Czarny Dunajec .....              | 67918,5         | 1480,0   | 5893,7  | 1682,6  | 4695,9   |
| 16   | Czorsztyn .....                   | 20814,9         | 67,7   | 2791,0  | 386,5   | 2068,9   |
| 17   | Jablonka .....                    | 57157,7         | 546,3  | 5781,9  | 3081,1  | 3932,6   |
| 18   | Krościenko nad Dunajcem           | 20035,8         | 102,5  | 2371,6  | 292,4   | 2200,8   |
| 19   | Lipnica Wielka .....              | 22532,5         | 4740,8   | 1237,7  | 25,6  | 1790,9   |
| 20   | Łapsze Niżne .....                | 29607,6         | 263,2  | 3747,7  | 4754,1  | 3612,7   |
| 21   | Nowy Targ .....                   | 65864,3         | 688,9  | 4434,7  | 1501,9  | 3964,4   |
| 22   | Ochoznica Dolna .....             | 31699,7         | 4744,2   | 3110,6  | 798,9   | 2115,8   |
| 23   | Raba Wyżna .....                  | 34329,0         | 226,7  | 3324,7  | 839,1   | 3092,2   |
| 24   | Spytkowice .....                  | 15733,4         | 109,5  | 977,7   | 624,9   | 1586,2   |
| 25   | Szaflary .....                    | 29173,3         | 288,4  | 2128,2  | 343,8   | 2690,0   |
| <b>Powiat tatrzański</b>                       |                                   |                 |  |   |   |  |
| Gminy miejskie:<br>Urban gminas:               |                                   |                 |  |   |   |  |
| 26   | Zakopane .....                    | 107668,6        | 0,3  | 10244,3   | 11141,8   | 13089,0  |
| Gminy wiejskie:<br>Rural gminas:               |                                   |                 |  |   |   |  |
| 27   | Biały Dunajec .....               | 21970,1         | 57,9   | 5268,7  | 34,3  | 2330,3   |
| 28   | Bukowina Tatrzańska ....          | 34371,8         | 675,3  | 3958,4  | 304,0   | 3699,9   |
| 29   | Kościelisko .....                 | 24996,1         | 318,6  | 2736,4  | 144,6   | 2841,3   |
| 30   | Poronin .....                     | 28695,0         | 65,2   | 3077,8  | 153,5   | 3367,5   |

| <i>of which</i>                               |  |  |  |   |   |  |    | Lp.<br>No. |
|---|--|--|--|---|---|--|----|------------|
| <i>oświata<br/>i wychowanie<br/>education</i> | <i>ochrona<br/>zdrowia<br/>health<br/>care</i> | <i>pomoc<br/>społeczna<br/>social<br/>assistance</i> | <i>pozostale<br/>zadania<br/>w zakresie<br/>polityki<br/>społecznej<br/>other tasks in<br/>sphere of<br/>social policy</i> | <i>gospodarka<br/>komunalna<br/>i ochrona<br/>środowiska<br/>municipal<br/>economy and<br/>environmental<br/>protection</i> | <i>kultura<br/>i ochrona<br/>dziedzictwa<br/>narodowego<br/>culture and<br/>protection of<br/>national<br/>heritage</i> | <i>kultura<br/>fizyczna<br/>physical<br/>education</i> |    |            |
| <i>in thous.</i>                              |  |  |  |   |   |  |    |            |
| 36999,6                                       | 267,2  | 14806,2  | 2160,1   | 5133,8  | 2060,8  | 5459,8   | 1  |            |
| 13227,9                                       | 126,2  | 6196,6   | 162,2  | 3545,5  | 750,7   | 1123,7   | 2  |            |
| 31122,2                                       | 229,2  | 16102,0  | 891,0  | 10788,5   | 1114,3  | 353,4  | 3  |            |
| 14160,1                                       | 91,8   | 5527,4   | 407,8  | 322,0   | 649,1   | 1017,6   | 4  |            |
| 17354,9                                       | 136,9  | 10018,4  | 1062,7   | 534,0   | 640,0   | 270,7  | 5  |            |
| 7924,0  | 62,3   | 3499,8   | 1744,2   | 1097,1  | 378,4   | -  | 6  |            |
| 22534,7                                       | 259,5  | 9290,3   | 167,2  | 3173,0  | 982,8   | 906,7  | 7  |            |
| 16057,5                                       | 195,3  | 5868,9   | 176,8  | 1143,7  | 1411,8  | 349,0  | 8  |            |
| 10289,1                                       | 89,5   | 4529,3   | 129,8  | 965,8   | 538,0   | 781,9  | 9  |            |
| 15941,0                                       | 163,9  | 7725,7   | 452,1  | 1828,5  | 742,1   | 174,8  | 10 |            |
| 6336,7  | 74,0   | 1902,0   | 96,8   | 736,2   | 133,5   | 111,6  | 11 |            |
| 28760,0                                       | 757,7  | 13600,9  | 296,4  | 13153,0   | 2076,5  | 12716,2  | 12 |            |
| 16622,9                                       | 360,7  | 6674,3   | 228,3  | 3251,3  | 1022,9  | 430,1  | 13 |            |
| 6318,3  | 239,0  | 3210,2   | 149,7  | 1698,5  | 761,9   | 82,2   | 14 |            |
| 27784,1                                       | 252,7  | 9135,2   | -  | 10024,5   | 1993,3  | 1464,6   | 15 |            |
| 8733,8  | 195,2  | 2930,7   | 146,7  | 556,4   | 1279,7  | 251,2  | 16 |            |
| 23653,8                                       | 537,9  | 6762,4   | 192,1  | 9815,6  | 1422,1  | 226,0  | 17 |            |
| 8164,7  | 359,1  | 2864,3   | 266,1  | 1800,9  | 363,0   | 34,8   | 18 |            |
| 8340,7  | 55,9   | 2639,8   | 275,2  | 1109,7  | 591,2   | 1147,7   | 19 |            |
| 10371,6                                       | 130,4  | 3471,7   | 133,6  | 920,0   | 479,2   | 88,9   | 20 |            |
| 28473,9                                       | 339,2  | 11037,8  | 216,3  | 9366,6  | 1330,0  | 2278,0   | 21 |            |
| 11540,0                                       | 59,4   | 5138,3   | 240,2  | 1389,2  | 1218,1  | 128,3  | 22 |            |
| 16519,1                                       | 153,8  | 6736,6   | 168,3  | 708,6   | 461,7   | 124,4  | 23 |            |
| 5210,6  | 78,1   | 2433,6   | 128,7  | 3838,8  | 109,6   | 238,2  | 24 |            |
| 14159,3                                       | 1387,4   | 5060,1   | 331,4  | 1302,3  | 235,6   | 90,0   | 25 |            |
| 29592,2                                       | 1343,7   | 10848,2  | 267,5  | 19954,5   | 5423,6  | 1207,6   | 26 |            |
| 7444,7  | 677,3  | 3756,8   | 167,2  | 410,3   | 588,5   | 387,0  | 27 |            |
| 15104,4                                       | 183,7  | 5683,6   | -  | 2237,5  | 688,6   | 593,8  | 28 |            |
| 7703,6  | 194,1  | 3438,3   | 129,6  | 4577,2  | 535,0   | 251,9  | 29 |            |
| 13249,4                                       | 403,0  | 5038,3   | 177,7  | 581,8   | 579,7   | 160,5  | 30 |            |

TABL. 3 (83). WYDATKI BUDŻETÓW GMIN WEDŁUG DZIAŁÓW W 2012 R. (cd.)  
EXPENDITURE OF GMINAS BUDGETS BY DIVISION IN 2012 (cont.)

| Lp.<br>No.                   | WYSZCZEGÓLNIENIE<br>SPECIFICATION | Ogółem<br>Total | w tym  |   |   |  |
|------------------------------|-----------------------------------|-----------------|--|---|---|--|
|                              |                                   |                 | rolnictwo<br>i łowiectwo<br>agriculture<br>and hunting | transport<br>i łączność<br>transport and<br>communication | gospodarka<br>mieszkaniowa<br>dwelling<br>economy | administracja<br>publiczna<br>public<br>administration |
| w tys. zł                    |                                   |                 |  |   |   |  |
| <b>PODREGION OŚWIĘCIMSKI</b> |                                   |                 |  |   |   |  |
| <i>SUBREGION</i>             |                                   |                 |  |   |   |  |
| <b>Powiat chrzanowski</b>    |                                   |                 |  |   |   |  |
| Gminy miejsko-wiejskie:      |                                   |                 |  |   |   |  |
| <i>Urban-rural gminas:</i>   |                                   |                 |  |   |   |  |
| 1                            | Alwernia .....                    | 29389,2         | 94,9   | 1703,7  | 332,4   | 3353,5   |
| 2                            | Chrzanów .....                    | 144064,2        | 45,7   | 31295,3   | 14995,9   | 11216,4  |
| 3                            | Libiąż .....                      | 50237,2         | 6,1  | 2951,8  | 678,1   | 5504,5   |
| 4                            | Trzebinia .....                   | 98478,5         | 1176,3   | 8392,1  | 2245,9  | 12832,7  |
| Gminy wiejskie:              |                                   |                 |  |   |   |  |
| <i>Rural gminas:</i>         |                                   |                 |  |   |   |  |
| 5                            | Babice .....                      | 19316,8         | 107,7  | 519,9   | 19,3  | 3000,0   |
| <b>Powiat olkuski</b>        |                                   |                 |  |   |   |  |
| Gminy miejskie:              |                                   |                 |  |   |   |  |
| <i>Urban gminas:</i>         |                                   |                 |  |   |   |  |
| 6                            | Bukowno .....                     | 37713,7         | 1,2  | 7424,5  | 1068,1  | 3792,6   |
| Gminy miejsko-wiejskie:      |                                   |                 |  |   |   |  |
| <i>Urban-rural gminas:</i>   |                                   |                 |  |   |   |  |
| 7                            | Olkusz .....                      | 125849,6        | 207,7  | 13265,7   | 5368,3  | 13286,3  |
| 8                            | Wolbrom .....                     | 56511,1         | 730,6  | 5329,7  | 170,0   | 5966,7   |
| Gminy wiejskie:              |                                   |                 |  |   |   |  |
| <i>Rural gminas:</i>         |                                   |                 |  |   |   |  |
| 9                            | Bolesław .....                    | 25918,5         | 143,1  | 1526,5  | 385,1   | 3579,0   |
| 10                           | Klucze .....                      | 43233,8         | 681,4  | 1561,3  | 580,3   | 4471,4   |
| 11                           | Trzyciąż .....                    | 18298,9         | 1377,7   | 2413,0  | 59,1  | 2474,3   |
| <b>Powiat oświęcimski</b>    |                                   |                 |  |   |   |  |
| Gminy miejskie:              |                                   |                 |  |   |   |  |
| <i>Urban gminas:</i>         |                                   |                 |  |   |   |  |
| 12                           | Oświęcim .....                    | 141184,9        | 176,8  | 18461,2   | 13171,7   | 10525,7  |
| Gminy miejsko-wiejskie:      |                                   |                 |  |   |   |  |
| <i>Urban-rural gminas:</i>   |                                   |                 |  |   |   |  |
| 13                           | Brzeszcze .....                   | 51869,7         | 86,8   | 2464,3  | 1207,8  | 4558,1   |
| 14                           | Chełmek .....                     | 36730,4         | 258,1  | 2095,6  | 3438,8  | 3168,2   |
| 15                           | Kęty .....                        | 86451,8         | 1574,4   | 8615,9  | 1253,4  | 8178,1   |
| 16                           | Zator .....                       | 33778,5         | 75,4   | 2421,6  | 975,3   | 2966,6   |
| Gminy wiejskie:              |                                   |                 |  |   |   |  |
| <i>Rural gminas:</i>         |                                   |                 |  |   |   |  |
| 17                           | Osiek .....                       | 22164,5         | 294,6  | 2474,1  | 203,1   | 1916,2   |
| 18                           | Oświęcim .....                    | 48215,0         | 449,0  | 8642,1  | 538,0   | 3435,1   |
| 19                           | Polanka Wielka .....              | 11407,7         | 125,2  | 198,3   | 120,4   | 1134,6   |
| 20                           | Przeciszów .....                  | 24812,0         | 241,1  | 2023,9  | 325,0   | 1551,1   |
| <b>Powiat suski</b>          |                                   |                 |  |   |   |  |
| Gminy miejskie:              |                                   |                 |  |   |   |  |
| <i>Urban gminas:</i>         |                                   |                 |  |   |   |  |
| 21                           | Jordanów .....                    | 13457,3         | 6,2  | 630,3   | 339,6   | 2223,7   |
| 22                           | Sucha Beskidzka .....             | 23902,9         | 1,7  | 2297,1  | 580,4   | 2673,9   |
| Gminy miejsko-wiejskie:      |                                   |                 |  |   |   |  |
| <i>Urban-rural gminas:</i>   |                                   |                 |  |   |   |  |
| 23                           | Maków Podhalański .....           | 40445,1         | 96,7   | 3850,2  | 627,5   | 3075,0   |

| <i>of which</i>                               |  |  |  |   |   |  | Lp.<br>No. |
|---|--|--|--|---|---|--|------------|
| <i>oświata<br/>i wychowanie<br/>education</i> | <i>ochrona<br/>zdrowia<br/>health<br/>care</i> | <i>pomoc<br/>społeczna<br/>social<br/>assistance</i> | <i>pozostale<br/>zadania<br/>w zakresie<br/>polityki<br/>społecznej<br/>other tasks in<br/>sphere of<br/>social policy</i> | <i>gospodarka<br/>komunalna<br/>i ochrona<br/>środowiska<br/>municipal<br/>economy and<br/>environmental<br/>protection</i> | <i>kultura<br/>i ochrona<br/>dziedzictwa<br/>narodowego<br/>culture and<br/>protection of<br/>national<br/>heritage</i> | <i>kultura<br/>fizyczna<br/>physical<br/>education</i> |            |
| <i>in thous.</i>                              |  |  |  |   |   |  |            |
| 16503,8                                       | 299,7  | 3201,9   | 161,7  | 1074,4  | 1081,9  | 262,6  | 1          |
| 40957,6                                       | 1075,7   | 21369,0  | 1802,7   | 5860,3  | 7281,1  | 2819,9   | 2          |
| 23721,0                                       | 423,0  | 7627,9   | 533,0  | 3335,0  | 2484,1  | 293,3  | 3          |
| 32617,2                                       | 815,6  | 14437,9  | 419,4  | 9423,9  | 4972,9  | 1831,2   | 4          |
| 9288,0  | 112,9  | 2801,1   | 140,3  | 915,4   | 755,3   | 677,8  | 5          |
| 11097,3                                       | 196,9  | 3240,2   | 323,4  | 2651,1  | 1263,6  | 4987,0   | 6          |
| 55334,7                                       | 1064,4   | 16596,3  | 516,2  | 4844,7  | 5159,6  | 4078,1   | 7          |
| 25181,4                                       | 353,0  | 11336,9  | 337,1  | 2942,1  | 1347,7  | 647,7  | 8          |
| 10464,3                                       | 124,5  | 2561,7   | 248,6  | 3658,5  | 1867,2  | 196,7  | 9          |
| 19430,2                                       | 228,7  | 7302,4   | 362,8  | 3731,0  | 2793,9  | 390,4  | 10         |
| 7434,6  | 100,5  | 2647,3   | 342,3  | 563,2   | 279,3   | 81,7   | 11         |
| 45637,3                                       | 1386,9   | 19341,1  | 749,6  | 8676,6  | 7051,8  | 10973,7  | 12         |
| 22768,7                                       | 449,0  | 6918,3   | -  | 5880,3  | 3562,0  | 339,8  | 13         |
| 11422,4                                       | 184,4  | 4997,9   | -  | 1727,5  | 1519,1  | 6638,6   | 14         |
| 35322,7                                       | 935,3  | 11039,4  | 622,1  | 7162,9  | 2871,7  | 3960,1   | 15         |
| 9818,9  | 221,6  | 2936,8   | 148,2  | 2326,4  | 1842,5  | 1470,3   | 16         |
| 9370,7  | 143,8  | 1732,1   | 133,2  | 1036,7  | 527,3   | 2410,1   | 17         |
| 21805,9                                       | 229,0  | 4446,3   | 179,1  | 2675,7  | 2115,1  | 1421,1   | 18         |
| 4986,1  | 136,9  | 1063,0   | 125,3  | 2098,7  | 321,5   | 99,9   | 19         |
| 7153,8  | 103,3  | 2019,3   | 171,7  | 6222,5  | 323,8   | 1454,1   | 20         |
| 5179,3  | 117,1  | 1986,4   | 171,6  | 1376,4  | 373,3   | 50,0   | 21         |
| 8543,0  | 397,1  | 3824,0   | 162,2  | 2965,0  | 1181,0  | 400,3  | 22         |
| 17758,6                                       | 377,0  | 7424,1   | 298,7  | 3288,6  | 1125,9  | 1314,4   | 23         |

TABL. 3 (83). WYDATKI BUDŻETÓW GMIN WEDŁUG DZIAŁÓW W 2012 R. (cd.)  
 EXPENDITURE OF GMINAS BUDGETS BY DIVISION IN 2012 (cont.)

| Lp.<br>No.                                     | WYSZCZEGÓLNIENIE<br>SPECIFICATION | Ogółem<br>Total | w tym  |   |   |  |
|--|-----------------------------------|-----------------|--|---|---|--|
|  |                                   |                 | rolnictwo<br>i łowiectwo<br>agriculture<br>and hunting | transport<br>i łączność<br>transport and<br>communication | gospodarka<br>mieszkaniowa<br>dwelling<br>economy | administracja<br>publiczna<br>public<br>administration |
| w tys. zł                                      |                                   |                 |  |   |   |  |
| <b>Powiat suski (dok.)</b>                     |                                   |                 |  |   |   |  |
| Gminy wiejskie:<br>Rural gminas:               |                                   |                 |  |   |   |  |
| 1  | Budzów .....                      | 25614,1         | 191,4  | 3208,9  | 262,9   | 1680,7   |
| 2  | Bystra-Sidzina .....              | 19033,3         | 90,8   | 858,6   | 186,9   | 2368,2   |
| 3  | Jordanów .....                    | 30497,5         | 861,6  | 2066,6  | 66,8  | 2479,8   |
| 4  | Stryszawa .....                   | 31512,4         | 1092,6   | 2794,2  | 559,1   | 2805,5   |
| 5  | Zawoja .....                      | 26888,1         | 298,7  | 2480,7  | 100,6   | 2917,3   |
| 6  | Zembrzyce .....                   | 14936,9         | 368,1  | 1067,7  | 610,8   | 1563,2   |
| <b>Powiat wadowicki</b>                        |                                   |                 |  |   |   |  |
| Gminy miejsko-wiejskie:<br>Urban-rural gminas: |                                   |                 |  |   |   |  |
| 7  | Andrychów .....                   | 110730,5        | 1628,1   | 11920,7   | 4635,8  | 9070,9   |
| 8  | Kalwaria Zebrzydowska             | 57222,2         | 337,9  | 4609,0  | 1984,0  | 4822,2   |
| 9  | Wadowice .....                    | 96741,1         | 1131,5   | 9581,8  | 2546,3  | 8337,7   |
| Gminy wiejskie:<br>Rural gminas:               |                                   |                 |  |   |   |  |
| 10   | Brzeźnica .....                   | 29187,5         | 235,7  | 3258,8  | 1355,8  | 2332,3   |
| 11   | Lanckorona .....                  | 19403,5         | 27,3   | 700,5   | 483,2   | 1950,4   |
| 12   | Mucharz .....                     | 15487,8         | 1859,0   | 936,3   | 696,1   | 1708,8   |
| 13   | Spytkowice .....                  | 25781,6         | 213,7  | 4307,6  | 553,2   | 2910,4   |
| 14   | Stryszów .....                    | 20367,0         | 564,4  | 2036,9  | 654,5   | 2154,2   |
| 15   | Tomice .....                      | 23064,7         | 174,3  | 2311,7  | 97,7  | 1724,7   |
| 16   | Wieprz .....                      | 33799,9         | 959,5  | 2077,1  | 2926,9  | 2657,1   |
| <b>PODREGION TARNOWSKI</b><br>SUBREGION        |                                   |                 |  |   |   |  |
| <b>Powiat brzeski</b>                          |                                   |                 |  |   |   |  |
| Gminy miejsko-wiejskie:<br>Urban-rural gminas: |                                   |                 |  |   |   |  |
| 17   | Brzesko .....                     | 90520,3         | 3978,2   | 3617,8  | 1133,3  | 9026,6   |
| 18   | Czchów .....                      | 33115,1         | 232,6  | 2081,5  | 545,5   | 3086,4   |
| Gminy wiejskie:<br>Rural gminas:               |                                   |                 |  |   |   |  |
| 19   | Borzęcin .....                    | 40010,0         | 1806,1   | 6664,6  | 843,8   | 4477,7   |
| 20   | Dębno .....                       | 37001,6         | 4273,1   | 2981,0  | 158,9   | 2921,6   |
| 21   | Gnojnik .....                     | 23233,3         | 270,2  | 2465,9  | 313,1   | 2300,2   |
| 22   | Iwkowa .....                      | 22881,1         | 261,0  | 1704,2  | 226,6   | 1923,5   |
| 23   | Szczurowa .....                   | 34109,6         | 5140,5   | 1650,6  | 274,2   | 2806,8   |

| <i>of which</i>                               |  |  |  |   |   |  | Lp.<br>No. |
|---|--|--|--|---|---|--|------------|
| <i>oświata<br/>i wychowanie<br/>education</i> | <i>ochrona<br/>zdrowia<br/>health<br/>care</i> | <i>pomoc<br/>społeczna<br/>social<br/>assistance</i> | <i>pozostale<br/>zadania<br/>w zakresie<br/>polityki<br/>społecznej<br/>other tasks in<br/>sphere of<br/>social policy</i> | <i>gospodarka<br/>komunalna<br/>i ochrona<br/>środowiska<br/>municipal<br/>economy and<br/>environmental<br/>protection</i> | <i>kultura<br/>i ochrona<br/>dziedzictwa<br/>narodowego<br/>culture and<br/>protection of<br/>national<br/>heritage</i> | <i>kultura<br/>fizyczna<br/>physical<br/>education</i> |            |
| <i>in thous.</i>                              |  |  |  |   |   |  |            |
| 12431,3                                       | 100,1  | 4048,3   | 75,7   | 698,3   | 822,4   | 1778,6   | 1          |
| 9012,6  | 109,4  | 3748,6   | 553,5  | 451,8   | 932,7   | 60,9   | 2          |
| 12991,7                                       | 116,9  | 5727,7   | 264,5  | 2665,7  | 710,9   | 1090,4   | 3          |
| 13529,4                                       | 234,0  | 4721,1   | 754,2  | 1512,2  | 612,0   | 700,0  | 4          |
| 11948,2                                       | 204,2  | 4680,3   | 175,0  | 1190,1  | 1047,2  | 306,8  | 5          |
| 6398,0  | 134,1  | 2443,4   | 1067,0   | 528,9   | 299,4   | 86,3   | 6          |
| 47882,8                                       | 682,1  | 16223,3  | 843,2  | 9041,5  | 3291,1  | 893,1  | 7          |
| 24880,3                                       | 302,8  | 8210,7   | 210,6  | 4919,4  | 1780,6  | 2164,3   | 8          |
| 45020,5                                       | 1297,2   | 13289,1  | 1508,2   | 6113,4  | 2708,1  | 1238,8   | 9          |
| 13617,5                                       | 142,5  | 4349,5   | 1,5  | 1984,7  | 599,7   | 187,6  | 10         |
| 7001,4  | 72,6   | 2781,1   | -  | 3740,6  | 711,9   | 107,4  | 11         |
| 5698,0  | 65,7   | 1505,3   | 131,2  | 475,8   | 371,4   | 1416,6   | 12         |
| 11065,8                                       | 155,4  | 3512,6   | 223,2  | 680,7   | 871,5   | 210,9  | 13         |
| 7694,8  | 85,1   | 2944,9   | 124,0  | 2628,0  | 455,2   | 296,0  | 14         |
| 11999,1                                       | 77,5   | 2861,5   | 112,9  | 1499,3  | 551,5   | 67,9   | 15         |
| 14366,6                                       | 170,7  | 4391,3   | 843,8  | 2525,9  | 1289,5  | 422,9  | 16         |
| 43908,7                                       | 632,3  | 12821,6  | 407,6  | 3941,6  | 2697,5  | 3279,0   | 17         |
| 14543,8                                       | 124,2  | 4652,7   | 561,9  | 3845,2  | 857,2   | 89,9   | 18         |
| 9983,9  | 84,6   | 6647,8   | 160,2  | 488,9   | 1071,4  | 3778,7   | 19         |
| 18272,0                                       | 143,6  | 4981,9   | 108,9  | 820,6   | 962,4   | 206,6  | 20         |
| 10669,9                                       | 100,4  | 3555,5   | 125,6  | 1450,8  | 723,5   | 152,6  | 21         |
| 9725,4  | 204,6  | 3943,5   | 214,6  | 1396,8  | 539,4   | 1631,2   | 22         |
| 11424,6                                       | 138,6  | 4608,3   | 400,3  | 5360,5  | 1245,3  | 212,9  | 23         |

TABL. 3 (83). WYDATKI BUDŻETÓW GMIN WEDŁUG DZIAŁÓW W 2012 R. (dok.)  
 EXPENDITURE OF GMINAS BUDGETS BY DIVISION IN 2012 (cont.)

| Lp.<br>No.                                     | WYSZCZEGÓLNIENIE<br>SPECIFICATION | Ogółem<br>Total | w tym  |   |   |  |
|--|-----------------------------------|-----------------|--|---|---|--|
|  |                                   |                 | rolnictwo<br>i łowiectwo<br>agriculture<br>and hunting | transport<br>i łączność<br>transport and<br>communication | gospodarka<br>mieszkaniowa<br>dwelling<br>economy | administracja<br>publiczna<br>public<br>administration |
|  |                                   |                 |  |   |   | w tys. zł  |
| <b>Powiat dąbrowski</b>                        |                                   |                 |  |   |   |  |
| Gminy miejsko-wiejskie:<br>Urban-rural gminas: |                                   |                 |  |   |   |  |
| 1  | Dąbrowa Tarnowska .....           | 53258,1         | 369,2  | 5334,8  | 1561,2  | 4263,2   |
| 2  | Szczucin .....                    | 50767,5         | 1940,3   | 11529,3   | 931,2   | 3988,9   |
| Gminy wiejskie:<br>Rural gminas:               |                                   |                 |  |   |   |  |
| 3  | Bolesław .....                    | 8394,8          | 176,3  | 1128,0  | 422,3   | 1004,1   |
| 4  | Gręboszów .....                   | 14475,7         | 498,9  | 2712,3  | 553,6   | 1290,0   |
| 5  | Mędrzechów .....                  | 10451,2         | 154,8  | 1569,2  | 67,6  | 1519,9   |
| 6  | Olesno .....                      | 20868,0         | 415,6  | 2933,6  | -   | 1854,5   |
| 7  | Radgoszcz .....                   | 24870,7         | 447,5  | 5224,6  | 425,0   | 2017,5   |
| <b>Powiat tarnowski</b>                        |                                   |                 |  |   |   |  |
| Gminy miejsko-wiejskie:<br>Urban-rural gminas: |                                   |                 |  |   |   |  |
| 8  | Ciężkowice .....                  | 38561,5         | 325,7  | 3789,5  | 3184,4  | 2694,8   |
| 9  | Radłów .....                      | 27176,9         | 260,8  | 2952,4  | 416,7   | 2311,6   |
| 10   | Ryglice .....                     | 38647,8         | 526,1  | 5288,5  | 804,5   | 2923,4   |
| 11   | Tuchów .....                      | 49625,4         | 1110,4   | 3555,1  | 4591,1  | 4186,3   |
| 12   | Wojnicz .....                     | 37424,1         | 641,0  | 5651,4  | 691,6   | 3264,5   |
| 13   | Zakliczyn .....                   | 38180,3         | 5060,9   | 3547,5  | 230,8   | 2787,1   |
| 14   | Żabno .....                       | 63586,8         | 668,6  | 5509,0  | 638,1   | 3836,9   |
| Gminy wiejskie:<br>Rural gminas:               |                                   |                 |  |   |   |  |
| 15   | Gromnik .....                     | 26391,4         | 210,9  | 2729,6  | 414,4   | 2300,4   |
| 16   | Lisia Góra .....                  | 39704,9         | 2548,8   | 3258,8  | 385,7   | 2915,4   |
| 17   | Pleśna .....                      | 32300,8         | 2918,3   | 3557,4  | 168,7   | 2249,2   |
| 18   | Rzepiennik Strzyżewski .....      | 22059,7         | 238,4  | 2065,4  | 212,6   | 2493,7   |
| 19   | Skrzyszów .....                   | 37911,8         | 3226,9   | 3664,7  | 1099,9  | 3217,9   |
| 20   | Szerzyny .....                    | 24222,0         | 1444,9   | 2425,1  | 164,6   | 1881,4   |
| 21   | Tarnów .....                      | 67707,7         | 3547,4   | 8702,6  | 199,7   | 6332,9   |
| 22   | Wierzchosławice .....             | 25406,6         | 558,9  | 1034,7  | 452,3   | 3612,8   |
| 23   | Wietrzychowice .....              | 10615,9         | 154,6  | 131,3   | 216,8   | 1540,3   |



| <i>of which</i>                             |  |  |   |   |   |  |    | Lp.<br>No. |
|---|--|--|---|---|---|--|----|------------|
| oświata<br>i wychowanie<br><i>education</i> | ochrona<br>zdrowia<br><i>health<br/>care</i> | pomoc<br>społeczna<br><i>social<br/>assistance</i> | pozostale<br>zadania<br>w zakresie<br>polityki<br>społecznej<br><i>other tasks in<br/>sphere of<br/>social policy</i> | gospodarka<br>komunalna<br>i ochrona<br>środowiska<br><i>municipal<br/>economy and<br/>environmental<br/>protection</i> | kultura<br>i ochrona<br>dziedzictwa<br>narodowego<br><i>culture and<br/>protection of<br/>national<br/>heritage</i> | kultura<br>fizyczna<br><i>physical<br/>education</i> |    |            |
| <i>in thous.</i>                            |  |  |   |   |   |  |    |            |
| 20541,5                                     | 305,9  | 8875,9   | 1522,3  | 1940,6  | 3727,7  | 2799,4   | 1  |            |
| 14348,6                                     | 177,3  | 6103,6   | 114,5   | 9278,7  | 583,9   | 591,2  | 2  |            |
| 2867,0                                      | 15,8   | 1139,3   | 67,2  | 153,1   | 81,0  | 1024,0   | 3  |            |
| 5182,6                                      | 143,3  | 1649,7   | 56,4  | 234,6   | 171,0   | 1569,1   | 4  |            |
| 3989,2                                      | 18,3   | 1691,3   | 89,0  | 139,8   | 188,0   | 506,7  | 5  |            |
| 8587,5                                      | 56,7   | 3129,6   | 199,1   | 1978,4  | 858,0   | 201,8  | 6  |            |
| 10011,3                                     | 66,6   | 4197,2   | 410,9   | 408,6   | 79,7  | 171,7  | 7  |            |
| 15273,0                                     | 158,8  | 7345,5   | 6,5   | 1756,0  | 711,3   | 1401,3   | 8  |            |
| 11678,4                                     | 90,5   | 4502,9   | 569,2   | 1008,8  | 908,4   | 1007,4   | 9  |            |
| 15641,6                                     | 148,3  | 6329,2   | 899,0   | 1405,4  | 1265,7  | 1680,8   | 10 |            |
| 21003,3                                     | 255,1  | 8006,8   | 229,2   | 2382,0  | 1159,7  | 735,8  | 11 |            |
| 18187,2                                     | 158,8  | 4512,0   | 283,8   | 1006,5  | 763,8   | 163,2  | 12 |            |
| 14614,7                                     | 215,7  | 6402,1   | 290,4   | 771,0   | 878,0   | 1281,7   | 13 |            |
| 23599,3                                     | 232,8  | 6926,9   | 310,4   | 17440,1   | 1532,4  | 561,6  | 14 |            |
| 10740,0                                     | 70,0   | 4812,9   | 233,8   | 969,3   | 2127,5  | 302,8  | 15 |            |
| 19027,3                                     | 141,2  | 6876,6   | 508,0   | 1951,5  | 732,0   | 339,0  | 16 |            |
| 14770,9                                     | 107,8  | 4465,3   | 390,5   | 1222,5  | 820,0   | 159,2  | 17 |            |
| 9188,2                                      | 40,3   | 5203,3   | 178,8   | 741,9   | 1123,0  | 60,0   | 18 |            |
| 16975,2                                     | 120,3  | 5097,8   | 124,5   | 674,4   | 692,9   | 1315,4   | 19 |            |
| 11062,3                                     | 94,4   | 4319,2   | 179,4   | 751,2   | 549,3   | 127,1  | 20 |            |
| 28856,3                                     | 253,0  | 9366,8   | 362,2   | 4001,7  | 1306,3  | 1678,8   | 21 |            |
| 10475,7                                     | 85,0   | 3800,6   | 187,8   | 2272,6  | 646,3   | 561,4  | 22 |            |
| 4617,7                                      | 48,6   | 1728,8   | 179,0   | 193,5   | 246,2   | 1040,5   | 23 |            |

TABL. 4 (84). **DOCHODY I WYDATKI BUDŻETÓW GMIN NA 1 MIESZKAŃCA W 2012 R.**  
**REVENUE AND EXPENDITURE OF GMINAS BUDGETS PER CAPITA IN 2012**

| WYSZCZEGÓLNIENIE<br>SPECIFICATION | Dochody<br>Revenue |   | Wydatki<br>Expenditure |                                   |   |
|-----------------------------------|--------------------|---|------------------------|-----------------------------------|---|
|                                   | ogółem<br>total    | w tym własne<br>of which own<br>revenue | ogółem<br>total        | tym of which                      |   |
|                                   |                    |   |                        | bieżące<br>current<br>expenditure | inwestycyjne <sup>a</sup><br>investment<br>expenditure <sup>a</sup> |
| w zł in zł                        |                    |   |                        |                                   |   |
| <b>OGÓŁEM</b> .....               | <b>2964,00</b>     | <b>1185,83</b>                          | <b>3026,09</b>         | <b>2394,16</b>                    | <b>621,76</b>   |
| <b>VOIVODSHIP</b>                 |                    |   |                        |                                   |   |
| <b>PODREGION KRAKOWSKI</b>        |                    |   |                        |                                   |   |
| <b>SUBREGION</b>                  |                    |   |                        |                                   |   |
| <b>Powiat bocheński</b>           |                    |   |                        |                                   |   |
| Gminy miejskie:                   |                    |   |                        |                                   |   |
| <i>Urban gminas:</i>              |                    |   |                        |                                   |   |
| Bochnia .....                     | 2922,77            | 1966,63                                 | 2759,15                | 2402,16                           | 357,00  |
| Gminy miejsko-wiejskie:           |                    |   |                        |                                   |   |
| <i>Urban-rural gminas:</i>        |                    |   |                        |                                   |   |
| Nowy Wiśnicz .....                | 3051,95            | 1286,90                                 | 2836,17                | 2368,92                           | 467,25  |
| Gminy wiejskie:                   |                    |   |                        |                                   |   |
| <i>Rural gminas:</i>              |                    |   |                        |                                   |   |
| Bochnia .....                     | 2603,75            | 840,44                                  | 2408,27                | 2220,57                           | 187,71  |
| Drwinia .....                     | 3246,08            | 845,45                                  | 3240,25                | 2579,38                           | 660,87  |
| Lipnica Murowana .....            | 3359,94            | 984,16                                  | 3791,26                | 2693,82                           | 1097,44   |
| Łapanów .....                     | 4825,96            | 1900,75                                 | 4961,26                | 3725,14                           | 1236,12   |
| Rzezawa .....                     | 2868,64            | 878,43                                  | 2752,92                | 2430,09                           | 322,83  |
| Trzciana .....                    | 4562,03            | 2190,39                                 | 4047,46                | 2788,19                           | 1259,27   |
| Żegocina .....                    | 3651,46            | 676,57                                  | 3910,23                | 3007,49                           | 902,74  |
| <b>Powiat krakowski</b>           |                    |   |                        |                                   |   |
| Gminy miejsko-wiejskie:           |                    |   |                        |                                   |   |
| <i>Urban-rural gminas:</i>        |                    |   |                        |                                   |   |
| Krzeszowice .....                 | 2466,11            | 1303,95                                 | 2485,38                | 1985,86                           | 473,12  |
| Skala .....                       | 2932,21            | 1094,83                                 | 2689,71                | 2361,72                           | 327,99  |
| Skawina .....                     | 3511,96            | 1994,61                                 | 3643,28                | 2589,46                           | 1007,21   |
| Słomniki .....                    | 2883,42            | 971,98                                  | 3022,55                | 2393,24                           | 629,31  |
| Świątniki Górne .....             | 3078,14            | 1418,89                                 | 3154,68                | 2618,40                           | 536,28  |
| Gminy wiejskie:                   |                    |   |                        |                                   |   |
| <i>Rural gminas:</i>              |                    |   |                        |                                   |   |
| Czernichów .....                  | 2669,47            | 1109,23                                 | 2745,85                | 2229,20                           | 516,65  |
| Igołomia-Wawrzeńczyce .....       | 2692,23            | 871,60                                  | 2961,65                | 2359,20                           | 602,45  |
| Iwanowice .....                   | 2763,00            | 920,12                                  | 2784,28                | 2473,11                           | 311,17  |
| Jerzmanowice-Przegonia .....      | 2627,74            | 791,33                                  | 2532,48                | 2339,31                           | 193,17  |
| Kocmyrzów-Luborzyca .....         | 2402,47            | 870,32                                  | 2697,92                | 1847,97                           | 849,95  |
| Liszki .....                      | 2549,57            | 1335,90                                 | 2622,00                | 1962,56                           | 659,44  |
| Michałowice .....                 | 2630,58            | 1257,75                                 | 2670,73                | 2050,90                           | 619,83  |
| Mogilany .....                    | 2784,32            | 1571,13                                 | 2906,26                | 2467,51                           | 438,75  |
| Sułoszowa .....                   | 3204,49            | 687,14                                  | 3388,67                | 2426,63                           | 962,05  |
| Wielka Wieś .....                 | 2920,74            | 1877,57                                 | 3389,64                | 2336,39                           | 1053,25   |
| Zabierzów .....                   | 2723,19            | 1660,16                                 | 2821,69                | 2370,95                           | 450,74  |
| Zielonki .....                    | 2596,89            | 1636,96                                 | 2684,05                | 2107,88                           | 576,17  |

a Łącznie z dotacjami na finansowanie zadań inwestycyjnych samorządowych zakładów budżetowych.

a Including allocations for financing investment tasks of self-government budgetary establishments.

TABL. 4 (84). DOCHODY I WYDATKI BUDŻETÓW GMIN NA 1 MIESZKAŃCA W 2012 R. (cd.)  
REVENUE AND EXPENDITURE OF GMINAS BUDGETS PER CAPITA IN 2012 (cont.)

| WYSZCZEGÓLNIENIE<br>SPECIFICATION              | Dochody Revenue |   | Wydatki Expenditure |                                   |   |
|--|-----------------|---|---------------------|-----------------------------------|---|
|  | ogółem<br>total | w tym własne<br>of which own<br>revenue | ogółem<br>total     | tym of which                      |   |
|  |                 |   |                     | bieżące<br>current<br>expenditure | inwestycyjne <sup>a</sup><br>investment<br>expenditure <sup>a</sup> |
| w zł in zł                                     |                 |   |                     |                                   |   |
| <b>Powiat miechowski</b>                       |                 |   |                     |                                   |   |
| Gminy miejsko-wiejskie:<br>Urban-rural gminas: |                 |   |                     |                                   |   |
| Miechów .....                                  | 2530,04         | 1117,00                                 | 2663,85             | 2209,29                           | 454,56  |
| Gminy wiejskie:<br>Rural gminas:               |                 |   |                     |                                   |   |
| Charsznica .....                               | 2860,87         | 1131,18                                 | 2994,41             | 2264,82                           | 729,60  |
| Gołcza .....                                   | 2843,75         | 866,19                                  | 2538,42             | 1962,39                           | 576,02  |
| Kozłów .....                                   | 2539,70         | 897,97                                  | 2382,44             | 1978,96                           | 403,48  |
| Książ Wielki .....                             | 3243,58         | 1218,50                                 | 2971,47             | 2559,58                           | 411,89  |
| Raławice .....                                 | 4020,00         | 1220,35                                 | 3484,61             | 2626,66                           | 857,95  |
| Słaboszów .....                                | 2603,26         | 779,96                                  | 2345,48             | 2169,52                           | 175,97  |
| <b>Powiat myślenicki</b>                       |                 |   |                     |                                   |   |
| Gminy miejsko-wiejskie:<br>Urban-rural gminas: |                 |   |                     |                                   |   |
| Dobczyce .....                                 | 3775,69         | 1714,88                                 | 3915,74             | 2580,77                           | 1334,98   |
| Myślenice .....                                | 3499,76         | 2294,38                                 | 4099,77             | 2355,54                           | 1723,78   |
| Sułkowice .....                                | 3114,42         | 843,90                                  | 3046,01             | 2335,88                           | 684,62  |
| Gminy wiejskie:<br>Rural gminas:               |                 |   |                     |                                   |   |
| Lubień .....                                   | 2680,43         | 488,62                                  | 2709,53             | 2432,95                           | 276,57  |
| Pcim .....                                     | 2920,40         | 849,20                                  | 2869,83             | 2638,96                           | 230,87  |
| Raciechowice .....                             | 4119,51         | 947,54                                  | 4312,17             | 4178,12                           | 134,05  |
| Siepraw .....                                  | 3742,32         | 1113,10                                 | 3834,46             | 2505,33                           | 1329,13   |
| Tokarnia .....                                 | 2990,40         | 604,38                                  | 3238,97             | 2634,48                           | 604,49  |
| Wiśniowa .....                                 | 2946,05         | 777,66                                  | 2841,70             | 2665,79                           | 175,92  |
| <b>Powiat proszowicki</b>                      |                 |   |                     |                                   |   |
| Gminy miejsko-wiejskie:<br>Urban-rural gminas: |                 |   |                     |                                   |   |
| Nowe Brzesko .....                             | 3723,87         | 875,18                                  | 4146,53             | 2571,71                           | 1574,82   |
| Proszowice .....                               | 2534,05         | 1025,63                                 | 2586,21             | 2406,45                           | 176,97  |
| Gminy wiejskie:<br>Rural gminas:               |                 |   |                     |                                   |   |
| Koniusza .....                                 | 2572,04         | 743,81                                  | 2606,26             | 2064,04                           | 542,22  |
| Koszyce .....                                  | 3688,51         | 1811,10                                 | 3790,95             | 2127,04                           | 1663,92   |
| Pałecznicza .....                              | 3257,18         | 726,92                                  | 3321,81             | 2800,62                           | 521,19  |
| Radziemice .....                               | 3173,48         | 828,76                                  | 2596,72             | 2420,37                           | 176,35  |
| <b>Powiat wielicki</b>                         |                 |   |                     |                                   |   |
| Gminy miejsko-wiejskie:<br>Urban-rural gminas: |                 |   |                     |                                   |   |
| Niepolomice .....                              | 3615,57         | 1987,43                                 | 3850,26             | 3031,33                           | 818,93  |
| Wieliczka .....                                | 2563,53         | 1335,69                                 | 2665,03             | 2249,52                           | 415,51  |
| Gminy wiejskie:<br>Rural gminas:               |                 |   |                     |                                   |   |
| Biskupice .....                                | 2594,50         | 889,26                                  | 2480,94             | 2230,45                           | 250,49  |
| Gdów .....                                     | 2662,00         | 873,63                                  | 2643,14             | 2444,84                           | 198,30  |
| Klaj .....                                     | 2601,68         | 1017,00                                 | 2941,35             | 2315,55                           | 625,80  |

a Łącznie z dotacjami na finansowanie zadań inwestycyjnych samorządowych zakładów budżetowych.

a Including allocations for financing investment tasks of self-government budgetary establishments.

TABL. 4 (84). **DOCHODY I WYDATKI BUDŻETÓW GMIN NA 1 MIESZKAŃCA W 2012 R. (cd.)**  
**REVENUE AND EXPENDITURE OF GMINAS BUDGETS PER CAPITA IN 2012 (cont.)**

| WYSZCZEGÓLNIENIE<br>SPECIFICATION                     | Dochody<br>Revenue |   | Wydatki<br>Expenditure |                                   |   |
|---|--------------------|---|------------------------|-----------------------------------|---|
|   | ogółem<br>total    | w tym własne<br>of which own<br>revenue | ogółem<br>total        | tym of which                      |   |
|   |                    |   |                        | bieżące<br>current<br>expenditure | inwestycyjne <sup>a</sup><br>investment<br>expenditure <sup>a</sup> |
| w zł in zł  |                    |   |                        |                                   |   |
| <b>PODREGION NOWOSĄDECKI</b><br><i>SUBREGION</i>      |                    |   |                        |                                   |   |
| <b>Powiat gorlicki</b>                                |                    |   |                        |                                   |   |
| Gminy miejskie:<br><i>Urban gminas:</i>               |                    |   |                        |                                   |   |
| Gorlice .....   | 2680,50            | 1537,11                                 | 2816,04                | 2173,52                           | 642,53  |
| Gminy miejsko-wiejskie:<br><i>Urban-rural gminas:</i> |                    |   |                        |                                   |   |
| Biecz .....   | 2994,30            | 919,15                                  | 2912,63                | 2271,50                           | 641,13  |
| Bobowa .....  | 3346,21            | 529,28                                  | 3646,70                | 2612,07                           | 1034,63   |
| Gminy wiejskie:<br><i>Rural gminas:</i>               |                    |   |                        |                                   |   |
| Gorlice .....   | 2900,67            | 724,28                                  | 2967,68                | 2552,70                           | 414,99  |
| Lipinki .....   | 2839,86            | 731,41                                  | 2890,81                | 2574,30                           | 316,51  |
| Łużna .....   | 3064,85            | 575,29                                  | 3044,12                | 2587,75                           | 456,37  |
| Moszczenica .....                                     | 3546,71            | 576,08                                  | 3405,31                | 2510,15                           | 895,17  |
| Ropa .....  | 3621,23            | 435,82                                  | 3634,43                | 2754,31                           | 880,12  |
| Sękowa .....  | 4501,45            | 1635,24                                 | 4203,89                | 2662,46                           | 1541,44   |
| Uście Gorlickie .....                                 | 4511,15            | 1086,56                                 | 4910,14                | 3251,39                           | 1658,75   |
| <b>Powiat limanowski</b>                              |                    |   |                        |                                   |   |
| Gminy miejskie:<br><i>Urban gminas:</i>               |                    |   |                        |                                   |   |
| Limanowa .....  | 3552,20            | 1845,13                                 | 3552,71                | 2753,75                           | 798,96  |
| Mszana Dolna .....                                    | 3040,08            | 1306,13                                 | 3023,53                | 2346,03                           | 677,50  |
| Gminy wiejskie:<br><i>Rural gminas:</i>               |                    |   |                        |                                   |   |
| Dobra .....   | 2923,29            | 649,56                                  | 3078,31                | 2583,48                           | 494,84  |
| Jodłownik .....                                       | 3930,58            | 932,75                                  | 3685,66                | 2629,06                           | 1056,59   |
| Kamienica .....                                       | 3355,47            | 559,49                                  | 3388,53                | 2740,84                           | 647,69  |
| Laskowa .....   | 3436,89            | 628,09                                  | 3446,49                | 2860,70                           | 585,79  |
| Limanowa .....  | 2956,15            | 924,10                                  | 2879,64                | 2225,98                           | 653,65  |
| Łukowica .....  | 3390,55            | 431,79                                  | 3491,15                | 3038,85                           | 452,29  |
| Mszana Dolna .....                                    | 2914,21            | 642,05                                  | 2566,23                | 2339,92                           | 214,69  |
| Niedźwiedź .....                                      | 3247,50            | 575,89                                  | 3526,79                | 2832,12                           | 694,67  |
| Stąpnice .....  | 3712,84            | 835,52                                  | 3466,16                | 2848,35                           | 617,81  |
| Tymbark .....   | 3300,68            | 1224,89                                 | 3375,66                | 2794,68                           | 580,97  |
| <b>Powiat nowosądecki</b>                             |                    |   |                        |                                   |   |
| Gminy miejskie:<br><i>Urban gminas:</i>               |                    |   |                        |                                   |   |
| Grybów .....  | 4204,05            | 1028,93                                 | 4485,03                | 2462,36                           | 2022,66   |
| Gminy miejsko-wiejskie:<br><i>Urban-rural gminas:</i> |                    |   |                        |                                   |   |
| Krynica-Zdrój .....                                   | 4627,51            | 2611,37                                 | 5283,82                | 3598,04                           | 1685,78   |
| Muszyna .....   | 4572,45            | 1552,79                                 | 4562,50                | 2760,54                           | 1801,95   |
| Piwniczna-Zdrój .....                                 | 3776,74            | 1696,50                                 | 4411,50                | 2739,79                           | 1671,72   |
| Stary Sącz .....                                      | 2743,42            | 807,34                                  | 2752,88                | 2161,03                           | 553,85  |

a Łącznie z dotacjami na finansowanie zadań inwestycyjnych samorządowych zakładów budżetowych.

a Including allocations for financing investment tasks of self-government budgetary establishments.

TABL. 4 (84). DOCHODY I WYDATKI BUDŻETÓW GMIN NA 1 MIESZKAŃCA W 2012 R. (cd.)  
REVENUE AND EXPENDITURE OF GMINAS BUDGETS PER CAPITA IN 2012 (cont.)

| WYSZCZEGÓLNIENIE<br>SPECIFICATION              | Dochody Revenue |   | Wydatki Expenditure |                                   |   |
|--|-----------------|---|---------------------|-----------------------------------|---|
|  | ogółem<br>total | w tym własne<br>of which own<br>revenue | ogółem<br>total     | tym of which                      |   |
|  |                 |   |                     | bieżące<br>current<br>expenditure | inwestycyjne <sup>a</sup><br>investment<br>expenditure <sup>a</sup> |
| w zł in zł                                     |                 |   |                     |                                   |   |
| <b>Powiat nowosądecki (dok.)</b>               |                 |   |                     |                                   |   |
| Gminy wiejskie:<br>Rural gminas:               |                 |   |                     |                                   |   |
| Chelmiec .....                                 | 3370,99         | 1303,31                                 | 3276,48             | 2653,68                           | 622,80  |
| Gródek nad Dunajcem .....                      | 3546,27         | 949,70                                  | 3768,92             | 2723,87                           | 777,79  |
| Grybów .....                                   | 3248,65         | 565,93                                  | 3171,32             | 2592,40                           | 578,93  |
| Kamionka Wielka .....                          | 2887,29         | 549,92                                  | 2970,49             | 2554,67                           | 338,99  |
| Korzenna .....                                 | 3716,79         | 513,33                                  | 3545,81             | 2833,78                           | 685,01  |
| Łabowa .....                                   | 3547,74         | 880,36                                  | 3359,07             | 3175,37                           | 183,70  |
| Łącko .....                                    | 3164,72         | 618,83                                  | 3026,41             | 2739,71                           | 286,71  |
| Łososina Dolna .....                           | 3431,64         | 707,13                                  | 3577,15             | 2478,84                           | 1098,32   |
| Nawojowa .....                                 | 3017,52         | 854,85                                  | 2685,54             | 2236,77                           | 349,65  |
| Podegrodzie .....                              | 3226,28         | 869,43                                  | 3237,35             | 2480,73                           | 756,62  |
| Rytko .....                                    | 3093,56         | 827,55                                  | 3727,91             | 2800,59                           | 927,33  |
| <b>Powiat nowotarski</b>                       |                 |   |                     |                                   |   |
| Gminy miejskie:<br>Urban gminas:               |                 |   |                     |                                   |   |
| Nowy Targ .....                                | 2996,04         | 1760,36                                 | 3203,21             | 2111,43                           | 1091,78   |
| Gminy miejsko-wiejskie:<br>Urban-rural gminas: |                 |   |                     |                                   |   |
| Rabka-Zdrój .....                              | 2661,24         | 1148,90                                 | 2707,78             | 2113,10                           | 594,65  |
| Szczawnica .....                               | 3207,61         | 1360,79                                 | 3788,94             | 2326,72                           | 1462,22   |
| Gminy wiejskie:<br>Rural gminas:               |                 |   |                     |                                   |   |
| Czarny Dunajec .....                           | 3043,11         | 673,97                                  | 3086,22             | 2271,94                           | 814,29  |
| Czorsztyn .....                                | 2644,08         | 758,30                                  | 2799,20             | 2309,97                           | 489,24  |
| Jablonka .....                                 | 2960,34         | 710,20                                  | 3206,06             | 2296,00                           | 910,06  |
| Krościenko nad Dunajcem .....                  | 2823,77         | 857,40                                  | 2997,58             | 2456,47                           | 541,11  |
| Lipnica Wielka .....                           | 3667,69         | 457,23                                  | 3785,07             | 2625,45                           | 1159,62   |
| Łapsze Niżne .....                             | 3275,21         | 927,07                                  | 3248,59             | 2216,60                           | 1031,99   |
| Nowy Targ .....                                | 2774,60         | 442,25                                  | 2818,57             | 2229,84                           | 588,72  |
| Ochoznica Dolna .....                          | 3436,92         | 711,04                                  | 3814,19             | 2498,46                           | 1315,72   |
| Raba Wyżna .....                               | 2498,60         | 534,20                                  | 2377,52             | 2202,45                           | 175,07  |
| Spytkowice .....                               | 2915,22         | 807,01                                  | 3606,10             | 2433,78                           | 1172,32   |
| Szaflary .....                                 | 2785,23         | 523,98                                  | 2717,34             | 2310,53                           | 406,80  |
| <b>Powiat tatrzański</b>                       |                 |   |                     |                                   |   |
| Gminy miejskie:<br>Urban gminas:               |                 |   |                     |                                   |   |
| Zakopane .....                                 | 3381,97         | 2412,24                                 | 3870,33             | 2901,56                           | 914,85  |
| Gminy wiejskie:<br>Rural gminas:               |                 |   |                     |                                   |   |
| Biały Dunajec .....                            | 2663,94         | 628,97                                  | 3106,19             | 2639,54                           | 466,65  |
| Bukowina Tatrzańska .....                      | 2833,85         | 1062,47                                 | 2647,45             | 2357,75                           | 287,77  |
| Kościelisko .....                              | 2989,32         | 1253,32                                 | 2934,84             | 2248,36                           | 683,55  |
| Poronin .....                                  | 2650,57         | 844,61                                  | 2547,50             | 2293,56                           | 251,71  |

a Łącznie z dotacjami na finansowanie zadań inwestycyjnych samorządowych zakładów budżetowych.

a Including allocations for financing investment tasks of self-government budgetary establishments.

TABL. 4 (84). DOCHODY I WYDATKI BUDŻETÓW GMIN NA 1 MIESZKAŃCA W 2012 R. (cd.)  
 REVENUE AND EXPENDITURE OF GMINAS BUDGETS PER CAPITA IN 2012 (cont.)

| WYSZCZEGÓLNIENIE<br>SPECIFICATION              | Dochody<br>Revenue |   | Wydatki<br>Expenditure |                                   |   |
|--|--------------------|---|------------------------|-----------------------------------|---|
|  | ogółem<br>total    | w tym własne<br>of which own<br>revenue | ogółem<br>total        | tym of which                      |   |
|  |                    |   |                        | bieżące<br>current<br>expenditure | inwestycyjne <sup>a</sup><br>investment<br>expenditure <sup>a</sup> |
| w zł in zł                                     |                    |   |                        |                                   |   |
| <b>PODREGION OŚWIĘCIMSKI</b><br>SUBREGION      |                    |   |                        |                                   |   |
| <b>Powiat chrzanowski</b>                      |                    |   |                        |                                   |   |
| Gminy miejsko-wiejskie:<br>Urban-rural gminas: |                    |   |                        |                                   |   |
| Alwernia .....                                 | 2385,69            | 1340,98                                 | 2296,93                | 2032,39                           | 264,54  |
| Chrzanów .....                                 | 3047,56            | 1732,28                                 | 2956,32                | 2250,25                           | 661,33  |
| Libiąż .....                                   | 2256,69            | 1392,52                                 | 2205,32                | 1923,31                           | 282,01  |
| Trzebinia .....                                | 2845,61            | 1901,13                                 | 2859,92                | 2426,46                           | 430,56  |
| Gminy wiejskie:<br>Rural gminas:               |                    |   |                        |                                   |   |
| Babice .....                                   | 2332,36            | 1075,72                                 | 2151,57                | 1994,75                           | 139,00  |
| <b>Powiat olkuski</b>                          |                    |   |                        |                                   |   |
| Gminy miejskie:<br>Urban gminas:               |                    |   |                        |                                   |   |
| Bukowno .....                                  | 3239,88            | 2117,08                                 | 3596,57                | 2516,34                           | 1080,23   |
| Gminy miejsko-wiejskie:<br>Urban-rural gminas: |                    |   |                        |                                   |   |
| Olkusz .....                                   | 2447,44            | 1486,66                                 | 2504,07                | 2235,85                           | 264,23  |
| Wolbrom .....                                  | 2396,25            | 1128,34                                 | 2405,44                | 2209,27                           | 196,18  |
| Gminy wiejskie:<br>Rural gminas:               |                    |   |                        |                                   |   |
| Bolesław .....                                 | 3235,19            | 2286,22                                 | 3289,99                | 3092,61                           | 197,38  |
| Klucze .....                                   | 2582,16            | 1369,40                                 | 2824,45                | 2607,67                           | 216,78  |
| Trzyciąż .....                                 | 3125,54            | 1020,55                                 | 2566,83                | 2007,53                           | 559,30  |
| <b>Powiat oświęcimski</b>                      |                    |   |                        |                                   |   |
| Gminy miejskie:<br>Urban gminas:               |                    |   |                        |                                   |   |
| Oświęcim .....                                 | 3379,92            | 2204,24                                 | 3532,80                | 2908,50                           | 593,22  |
| Gminy miejsko-wiejskie:<br>Urban-rural gminas: |                    |   |                        |                                   |   |
| Brzeszcze .....                                | 2363,14            | 1573,43                                 | 2389,43                | 2232,33                           | 157,10  |
| Chelmek .....                                  | 2676,62            | 1499,08                                 | 2809,42                | 1934,93                           | 866,85  |
| Kęty .....                                     | 2361,22            | 1345,29                                 | 2524,88                | 2139,94                           | 384,93  |
| Zator .....                                    | 3435,15            | 1701,65                                 | 3648,18                | 2142,94                           | 1464,20   |

a Łącznie z dotacjami na finansowanie zadań inwestycyjnych samorządowych zakładów budżetowych.

a Including allocations for financing investment tasks of self-government budgetary establishments.

TABL. 4 (84). DOCHODY I WYDATKI BUDŻETÓW GMIN NA 1 MIESZKAŃCA W 2012 R. (cd.)  
 REVENUE AND EXPENDITURE OF GMINAS BUDGETS PER CAPITA IN 2012 (cont.)

| WYSZCZEGÓLNIENIE<br>SPECIFICATION              | Dochody Revenue |   | Wydatki Expenditure |                                   |   |
|--|-----------------|---|---------------------|-----------------------------------|---|
|  | ogółem<br>total | w tym własne<br>of which own<br>revenue | ogółem<br>total     | tym of which                      |   |
|  |                 |   |                     | bieżące<br>current<br>expenditure | inwestycyjne <sup>a</sup><br>investment<br>expenditure <sup>a</sup> |
| w zł in zł                                     |                 |   |                     |                                   |   |
| <b>Powiat oświęcimski (dok.)</b>               |                 |   |                     |                                   |   |
| Gminy wiejskie:<br>Rural gminas:               |                 |   |                     |                                   |   |
| Osiek .....                                    | 2848,40         | 1140,40                                 | 2748,23             | 2322,53                           | 425,70  |
| Oświęcim .....                                 | 2654,21         | 1410,52                                 | 2724,17             | 2213,02                           | 507,81  |
| Polanka Wielka .....                           | 2639,18         | 1026,65                                 | 2684,80             | 2176,70                           | 508,11  |
| Przeciszów .....                               | 2881,14         | 892,40                                  | 3669,87             | 1997,92                           | 1671,95   |
| <b>Powiat suski</b>                            |                 |   |                     |                                   |   |
| Gminy miejskie:<br>Urban gminas:               |                 |   |                     |                                   |   |
| Jordanów .....                                 | 2735,82         | 1665,70                                 | 2516,80             | 2398,72                           | 117,71  |
| Sucha Beskidzka .....                          | 2643,06         | 1623,85                                 | 2497,16             | 2116,15                           | 381,02  |
| Gminy miejsko-wiejskie:<br>Urban-rural gminas: |                 |   |                     |                                   |   |
| Maków Podhalański .....                        | 2451,91         | 890,05                                  | 2472,50             | 2259,82                           | 196,17  |
| Gminy wiejskie:<br>Rural gminas:               |                 |   |                     |                                   |   |
| Budzów .....                                   | 2971,91         | 576,70                                  | 2954,34             | 2505,75                           | 448,59  |
| Bystra-Sidzina .....                           | 2965,42         | 578,31                                  | 2822,25             | 2648,44                           | 173,81  |
| Jordanów .....                                 | 2997,32         | 901,95                                  | 2822,28             | 2280,94                           | 541,34  |
| Stryszawa .....                                | 2748,48         | 891,24                                  | 2677,12             | 2325,40                           | 351,73  |
| Zawoja .....                                   | 2822,48         | 723,27                                  | 2952,14             | 2731,95                           | 219,92  |
| Zembrzyce .....                                | 2515,77         | 762,08                                  | 2641,82             | 2280,36                           | 361,46  |
| <b>Powiat wadowicki</b>                        |                 |   |                     |                                   |   |
| Gminy miejsko-wiejskie:<br>Urban-rural gminas: |                 |   |                     |                                   |   |
| Andrychów .....                                | 2417,47         | 1143,30                                 | 2522,39             | 2134,61                           | 315,50  |
| Kalwaria Zebrzydowska .....                    | 2570,29         | 926,57                                  | 2892,64             | 2349,65                           | 542,99  |
| Wadowice .....                                 | 2707,25         | 1320,96                                 | 2546,62             | 2157,41                           | 389,21  |

a Łącznie z dotacjami na finansowanie zadań inwestycyjnych samorządowych zakładów budżetowych.

a Including allocations for financing investment tasks of self-government budgetary establishments.

TABL. 4 (84). **DOCHODY I WYDATKI BUDŻETÓW GMIN NA 1 MIESZKAŃCA W 2012 R. (cd.)**  
**REVENUE AND EXPENDITURE OF GMINAS BUDGETS PER CAPITA IN 2012 (cont.)**

| WYSZCZEGÓLNIENIE<br>SPECIFICATION              | Dochody<br>Revenue |   | Wydatki<br>Expenditure |                                   |   |
|--|--------------------|---|------------------------|-----------------------------------|---|
|  | ogółem<br>total    | w tym własne<br>of which own<br>revenue | ogółem<br>total        | tym of which                      |   |
|  |                    |   |                        | bieżące<br>current<br>expenditure | inwestycyjne <sup>a</sup><br>investment<br>expenditure <sup>a</sup> |
| w zł    in zł                                  |                    |   |                        |                                   |   |
| <b>Powiat wadowicki (dok.)</b>                 |                    |   |                        |                                   |   |
| Gminy wiejskie:<br>Rural gminas:               |                    |   |                        |                                   |   |
| Brzeźnica .....                                | 2923,57            | 1059,27                                 | 2921,09                | 2586,09                           | 335,00  |
| Lanckorona .....                               | 2817,69            | 826,67                                  | 3156,06                | 2535,69                           | 620,37  |
| Mucharz .....                                  | 3338,97            | 1106,90                                 | 3869,05                | 2919,38                           | 949,68  |
| Spytkowice .....                               | 2702,16            | 979,96                                  | 2543,82                | 2357,06                           | 186,76  |
| Stryków .....                                  | 3105,31            | 1198,92                                 | 2988,12                | 2283,00                           | 671,44  |
| Tomice .....                                   | 2487,66            | 823,19                                  | 2991,92                | 2415,73                           | 576,20  |
| Wieprz .....                                   | 2746,34            | 806,74                                  | 2811,97                | 2347,24                           | 464,72  |
| <b>PODREGION TARNOWSKI<br/>SUBREGION</b>       |                    |   |                        |                                   |   |
| <b>Powiat brzeski</b>                          |                    |   |                        |                                   |   |
| Gminy miejsko-wiejskie:<br>Urban-rural gminas: |                    |   |                        |                                   |   |
| Brzesko .....                                  | 2379,19            | 1320,52                                 | 2490,38                | 2273,84                           | 164,85  |
| Czchów .....                                   | 3465,02            | 1305,43                                 | 3446,62                | 2787,91                           | 658,72  |
| Gminy wiejskie:<br>Rural gminas:               |                    |   |                        |                                   |   |
| Borzęcin .....                                 | 4102,17            | 1012,87                                 | 4754,04                | 2661,71                           | 2092,33   |
| Dębno .....                                    | 2293,66            | 599,31                                  | 2566,88                | 2031,02                           | 534,89  |
| Gnojnik .....                                  | 3063,50            | 681,32                                  | 3009,11                | 2401,84                           | 587,84  |
| Iwkowa .....                                   | 3287,99            | 687,03                                  | 3669,79                | 2716,85                           | 952,94  |
| Szczurowa .....                                | 3581,65            | 680,09                                  | 3496,99                | 2400,33                           | 1096,66   |
| <b>Powiat dąbrowski</b>                        |                    |   |                        |                                   |   |
| Gminy miejsko-wiejskie:<br>Urban-rural gminas: |                    |   |                        |                                   |   |
| Dąbrowa Tarnowska .....                        | 2633,74            | 867,36                                  | 2531,40                | 2119,82                           | 411,58  |
| Szczucin .....                                 | 3793,73            | 1267,15                                 | 3804,52                | 2234,70                           | 1569,82   |

a Łącznie z dotacjami na finansowanie zadań inwestycyjnych samorządowych zakładów budżetowych.

a Including allocations for financing investment tasks of self-government budgetary establishments.



TABL. 4 (84). DOCHODY I WYDATKI BUDŻETÓW GMIN NA 1 MIESZKAŃCA W 2012 R. (dok.)  
 REVENUE AND EXPENDITURE OF GMINAS BUDGETS PER CAPITA IN 2012 (cont.)

| WYSZCZEGÓLNIENIE<br>SPECIFICATION              | Dochody Revenue |   | Wydatki Expenditure |                                   |   |
|--|-----------------|---|---------------------|-----------------------------------|---|
|  | ogółem<br>total | w tym własne<br>of which own<br>revenue | ogółem<br>total     | tym of which                      |   |
|  |                 |   |                     | bieżące<br>current<br>expenditure | inwestycyjne <sup>a</sup><br>investment<br>expenditure <sup>a</sup> |
| w zł in zł                                     |                 |   |                     |                                   |   |
| <b>Powiat dąbrowski (dok.)</b>                 |                 |   |                     |                                   |   |
| Gminy wiejskie:<br>Rural gminas:               |                 |   |                     |                                   |   |
| Bolesław .....                                 | 2950,97         | 453,78                                  | 2988,52             | 2082,33                           | 906,19  |
| Gręboszów .....                                | 3334,17         | 582,90                                  | 4181,32             | 2913,97                           | 1267,35   |
| Mędrzechów .....                               | 2986,22         | 437,52                                  | 2939,85             | 2383,83                           | 556,03  |
| Olesno .....                                   | 3109,55         | 547,12                                  | 2650,58             | 2141,68                           | 508,90  |
| Radgoszcz .....                                | 3844,04         | 359,78                                  | 3380,55             | 2485,71                           | 894,83  |
| <b>Powiat tarnowski</b>                        |                 |   |                     |                                   |   |
| Gminy miejsko-wiejskie:<br>Urban-rural gminas: |                 |   |                     |                                   |   |
| Ciężkowice .....                               | 3311,79         | 676,30                                  | 3425,56             | 2813,05                           | 550,32  |
| Radłów .....                                   | 3282,61         | 843,83                                  | 2786,23             | 2610,47                           | 175,76  |
| Ryglice .....                                  | 3129,41         | 504,81                                  | 3302,38             | 2530,70                           | 711,87  |
| Tuchów .....                                   | 2600,85         | 605,77                                  | 2742,04             | 2165,77                           | 519,74  |
| Wojnicz .....                                  | 2842,11         | 913,35                                  | 2819,56             | 2377,84                           | 441,73  |
| Zakliczyn .....                                | 2939,27         | 690,92                                  | 3081,54             | 2229,82                           | 851,72  |
| Żabno .....                                    | 3462,56         | 970,85                                  | 3335,96             | 2208,74                           | 1127,22   |
| Gminy wiejskie:<br>Rural gminas:               |                 |   |                     |                                   |   |
| Gromnik .....                                  | 3335,04         | 875,33                                  | 3031,40             | 2520,76                           | 510,63  |
| Lisia Góra .....                               | 2715,48         | 711,77                                  | 2721,75             | 2320,62                           | 401,13  |
| Pleśna .....                                   | 2618,01         | 564,85                                  | 2737,36             | 2240,81                           | 496,55  |
| Rzepiennik Strzyżewski .....                   | 3056,13         | 431,99                                  | 3234,09             | 2676,52                           | 475,47  |
| Skrzyszów .....                                | 2613,34         | 960,03                                  | 2758,63             | 2137,67                           | 620,96  |
| Szerzyny .....                                 | 2827,71         | 394,68                                  | 3009,32             | 2421,68                           | 587,65  |
| Tarnów .....                                   | 2759,29         | 1189,12                                 | 2743,43             | 2160,06                           | 583,37  |
| Wierzchosławice .....                          | 2471,41         | 1046,01                                 | 2387,84             | 2144,64                           | 243,20  |
| Wietrzychowice .....                           | 2894,18         | 518,54                                  | 2595,58             | 2318,80                           | 276,79  |

a Łącznie z dotacjami na finansowanie zadań inwestycyjnych samorządowych zakładów budżetowych.

a Including allocations for financing investment tasks of self-government budgetary establishments.

TABL. 5 (85). **DOCHODY BUDŻETÓW POWIATÓW I MIAST NA PRAWACH POWIATU WEDŁUG**  
**REVENUE OF POWIATS AND CITIES WITH POWIAT STATUS BUDGETS BY TYPE**

| Lp.<br>No. | WYSZCZEGÓLNIENIE<br>SPECIFICATION                           | Ogółem<br>Grand total | w tym                         |   |  |   |
|------------|---|-----------------------|-------------------------------|---|--|---|
|            |   |                       | dochody własne<br>own revenue |   |  |   |
|            |   |                       | razem<br>total                | w tym of which  |  |   |
|            |   |                       |                               | udział w po-<br>datku docho-<br>dowym od<br>osób praw-<br>nych<br>share in<br>corporate<br>income tax | udział w<br>podatku<br>dochodowym<br>od osób<br>fizycznych<br>share in<br>personal<br>income tax | dochody<br>z majątku<br>revenue<br>from<br>property |
| w tys.     |   |                       |                               |   |  |   |
| 1          | <b>OGÓŁEM</b> .....   | <b>6217693,1</b>      | <b>3360305,9</b>              | <b>95133,4</b>  | <b>1368443,9</b>   | <b>295860,1</b>                                     |
|            | <b>TOTAL</b>  |                       |                               |   |  |   |
| 2          | powiaty .....   | 1863343,8             | 581109,0                      | 10204,0   | 289951,9   | 21565,9   |
|            | <i>powiats</i>  |                       |                               |   |  |   |
| 3          | miasta na prawach powiatu .....                             | 4354349,3             | 2779196,9                     | 84929,4   | 1078492,0  | 274294,2  |
|            | <i>cities with powiat status</i>                            |                       |                               |   |  |   |
|            | <b>Podregion krakowski</b><br><i>Subregion</i>              |                       |                               |   |  |   |
|            | Powiaty:<br><i>Powiats:</i>                                 |                       |                               |   |  |   |
| 4          | bocheński .....   | 87560,2               | 23710,5                       | 442,1   | 12549,2  | 919,6   |
| 5          | krakowski .....   | 155924,7              | 78369,7                       | 2629,3  | 44769,0  | 527,2   |
| 6          | miechowski .....  | 59153,7               | 15718,8                       | 47,3  | 4344,7   | 4408,1  |
| 7          | myślenicki .....  | 101482,9              | 29754,6                       | 387,0   | 14591,7  | 590,9   |
| 8          | proszowicki .....   | 35621,3               | 10025,0                       | 69,4  | 3476,6   | 54,6  |
| 9          | wielicki .....  | 60564,0               | 25983,1                       | 790,3   | 17963,7  | 21,6  |
|            | <b>Podregion m. Kraków</b><br><i>Subregion</i>              |                       |                               |   |  |   |
|            | Miasto na prawach powiatu<br><i>City with powiat status</i> |                       |                               |   |  |   |
| 10         | Kraków .....  | 3445907,8             | 2369871,0                     | 68617,0   | 919723,5   | 244410,3  |
|            | <b>Podregion nowosądecki</b><br><i>Subregion</i>            |                       |                               |   |  |   |
|            | Powiaty:<br><i>Powiats:</i>                                 |                       |                               |   |  |   |
| 11         | gorlicki .....  | 108216,1              | 24676,9                       | 309,5   | 9865,2   | 345,7   |
| 12         | limanowski .....  | 111919,1              | 30220,7                       | 169,0   | 12834,6  | 2543,2  |
| 13         | nowosądecki .....   | 134068,8              | 41142,0                       | 316,8   | 18757,0  | 462,8   |
| 14         | nowotarski .....  | 169554,8              | 57935,0                       | 381,0   | 15745,6  | 1250,5  |

## RODZAJÓW W 2012 R.

IN 2012

| <i>Of which</i>   |   |   |  |  |            |
|---|---|---|--|--|------------|
| dotacje celowe z budżetu państwa<br><i>appropriated allocations from the state budget</i> |   |   | subwencja ogólna z budżetu państwa<br><i>general subsidy from the state budget</i> |  | Lp.<br>No. |
| razem<br><i>total</i>   | w tym <i>of which</i>   |   | razem<br><i>total</i>  | w tym część<br>oświatowa<br><i>of which educational<br/>part</i> |            |
|   | na zadania z zakresu<br>administracji<br>rządowej<br><i>for government<br/>administration tasks</i> | na zadania własne<br><i>for own tasks</i> |  |  |            |
| <i>in thous.</i>  |   |   |  |  |            |
| 665759,1  | 453669,0  | 210681,2                                  | 1920385,8  | 1739312,4  | 1          |
| 301416,9  | 187441,3  | 113235,4                                  | 844271,9   | 696141,2   | 2          |
| 364342,1  | 266227,7  | 97445,8                                   | 1076114,0  | 1043171,3  | 3          |
| 14526,3   | 8129,7  | 6382,2                                    | 45310,7  | 39029,5  | 4          |
| 25542,6   | 10898,8   | 14612,3                                   | 38955,6  | 33931,2  | 5          |
| 12028,5   | 5890,0  | 6125,9                                    | 29896,4  | 23501,5  | 6          |
| 18090,0   | 11470,2   | 6565,0                                    | 47077,3  | 40037,9  | 7          |
| 9191,2  | 6077,1  | 3094,7                                    | 13138,3  | 8318,6   | 8          |
| 10672,6   | 8905,1  | 1741,9                                    | 22077,2  | 18589,9  | 9          |
| 247680,9  | 175332,9  | 71863,6                                   | 745263,6   | 726949,7   | 10         |
| 19269,8   | 11776,5   | 7458,7                                    | 54133,4  | 44326,2  | 11         |
| 16609,0   | 11299,2   | 5291,8                                    | 61098,9  | 47653,8  | 12         |
| 16485,1   | 10141,3   | 6333,1                                    | 59156,6  | 40079,5  | 13         |
| 23345,3   | 16072,2   | 7273,1                                    | 80064,2  | 64389,1  | 14         |

TABL. 5 (85). **DOCHODY BUDŻETÓW POWIATÓW I MIAST NA PRAWACH POWIATU WEDŁUG**  
**REVENUE OF POWIATS AND CITIES WITH POWIAT STATUS BUDGETS BY TYPE**

| Lp.<br>No.   | WYSZCZEGÓLNIENIE<br>SPECIFICATION | Ogółem<br>Grand total | w tym                         |   |  |   |
|--|-----------------------------------|-----------------------|-------------------------------|---|--|---|
|  |                                   |                       | dochody własne<br>own revenue |   |  |   |
|  |                                   |                       | razem<br>total                | w tym of which  |  |   |
|  |                                   |                       |                               | udział w po-<br>datku docho-<br>dowym od<br>osób praw-<br>nych<br>share in<br>corporate<br>income tax | udział w<br>podatku<br>dochodowym<br>od osób<br>fizycznych<br>share in<br>personal<br>income tax | dochody<br>z majątku<br>revenue<br>from<br>property |
| w tys.   |                                   |                       |                               |   |  |   |
| <b>Podregion nowosądecki (dok.)</b><br>Subregion (cont.) |                                   |                       |                               |   |  |   |
| Powiaty (dok.):<br>Powiats (cont.):                      |                                   |                       |                               |   |  |   |
| 1  | tatrzański .....                  | 62534,6               | 16783,3                       | 255,6   | 7960,0   | 1244,3  |
| Miasto na prawach powiatu<br>City with powiat status     |                                   |                       |                               |   |  |   |
| 2  | Nowy Sącz .....                   | 381645,5              | 167198,5                      | 6680,2  | 70662,9  | 15341,2   |
| <b>Podregion oświęcimski</b><br>Subregion:               |                                   |                       |                               |   |  |   |
| Powiaty:<br>Powiats:                                     |                                   |                       |                               |   |  |   |
| 3  | chrzanowski .....                 | 86738,7               | 33066,0                       | 586,0   | 22166,4  | 662,4   |
| 4  | olkuski .....                     | 91624,5               | 31823,5                       | 861,0   | 18726,7  | 286,4   |
| 5  | oświęcimski .....                 | 139018,4              | 41087,7                       | 797,6   | 26514,2  | 981,7   |
| 6  | suski .....                       | 92874,5               | 18188,9                       | 153,3   | 8876,0   | 520,4   |
| 7  | wadowicki .....                   | 125956,1              | 36706,1                       | 579,6   | 20439,8  | 2326,0  |
| <b>Podregion tarnowski</b><br>Subregion                  |                                   |                       |                               |   |  |   |
| Powiaty:<br>Powiats:                                     |                                   |                       |                               |   |  |   |
| 8  | brzeski .....                     | 75443,2               | 17537,8                       | 856,8   | 9328,2   | 260,2   |
| 9  | dąbrowski .....                   | 49326,6               | 9144,4                        | 106,8   | 3933,9   | 163,6   |
| 10   | tarnowski .....                   | 115761,8              | 39235,0                       | 465,6   | 17109,6  | 3996,7  |
| Miasto na prawach powiatu<br>City with powiat status     |                                   |                       |                               |   |  |   |
| 11   | Tarnów .....                      | 526796,0              | 242127,5                      | 9632,2  | 88105,6  | 14542,7   |

## RODZAJÓW W 2012 R. (dok.)

IN 2012 (cont.)

| <i>Of which</i>  |  |  |   |  |                    |
|--|--|--|---|--|--------------------|
| <i>dotacje celowe z budżetu państwa<br/>appropriated allocations from the state budget</i> |  |  | <i>subwencja ogólna z budżetu państwa<br/>general subsidy from the state budget</i> |  |                    |
| <i>razem<br/>total</i>   | <i>w tym of which</i>  |  | <i>razem<br/>total</i>  | <i>w tym część<br/>oświatowa<br/>of which educational<br/>part</i> | <i>Lp.<br/>No.</i> |
|  | <i>na zadania z zakresu<br/>administracji<br/>rządowej<br/>for government<br/>administration tasks</i> | <i>na zadania własne<br/>for own tasks</i> |   |  |                    |
| <i>in thous.</i>   |  |  |   |  |                    |
| 10277,7  | 8888,5   | 1372,0                                     | 29813,7   | 26646,9  | 1                  |
| 53380,7  | 41411,7  | 11876,1                                    | 144797,6  | 136911,3   | 2                  |
| 13356,3  | 11077,1  | 1937,2                                     | 35102,0   | 33646,0  | 3                  |
| 13469,7  | 12420,2  | 1019,7                                     | 42551,2   | 40351,8  | 4                  |
| 21534,1  | 12914,2  | 8613,9                                     | 68216,7   | 66070,4  | 5                  |
| 12241,7  | 8100,6   | 4123,5                                     | 41238,2   | 35075,0  | 6                  |
| 22712,5  | 14780,9  | 7851,1                                     | 57352,7   | 50021,1  | 7                  |
| 13072,0  | 8180,4   | 4883,9                                     | 38500,4   | 31159,2  | 8                  |
| 13307,3  | 6672,7   | 6628,3                                     | 22652,4   | 14700,5  | 9                  |
| 15685,2  | 3746,4   | 11927,2                                    | 57935,8   | 38613,1  | 10                 |
| 63280,6  | 49483,2  | 13706,1                                    | 186052,8  | 179310,2   | 11                 |

TABL. 6 (86). **DOCHODY BUDŻETÓW POWIATÓW I MIAST NA PRAWACH POWIATU WEDŁUG**  
**REVENUE OF POWIATS BUDGETS AND CITIES WITH POWIAT STATUS BY**

| Lp.<br>No. | WYSZCZEGÓLNIENIE<br>SPECIFICATION                           | Ogółem<br>Total  | w tym   |   |  |                                      |
|------------|---|------------------|---|---|--|--------------------------------------|
|            |   |                  | transport<br>i łączność<br>transport and<br>communication | gospodarka<br>mieszkaniowa<br>dwelling<br>economy | administracja<br>publiczna<br>public<br>administration | oświata<br>i wychowanie<br>education |
|            |   |                  |   |   |  | w tys. zł                            |
| 1          | <b>OGÓŁEM</b> .....   | <b>6217693,1</b> | <b>476236,4</b>   | <b>476532,9</b>                                   | <b>58869,4</b>   | <b>139592,9</b>                      |
|            | <b>TOTAL</b>  |                  |   |   |  |                                      |
| 2          | powiaty .....   | 1863343,8        | 150254,8  | 36713,4   | 22401,3  | 45578,5                              |
|            | <i>powiats</i>  |                  |   |   |  |                                      |
| 3          | miasta na prawach<br>powiatu .....                          | 4354349,3        | 325981,6  | 439819,5  | 36468,0  | 94014,3                              |
|            | <i>cities with powiat status</i>                            |                  |   |   |  |                                      |
|            | <b>Podregion krakowski</b><br><i>Subregion</i>              |                  |   |   |  |                                      |
|            | Powiaty: <i>Powiats:</i>                                    |                  |   |   |  |                                      |
| 4          | bocheński .....   | 87560,2          | 8670,7  | 1441,2  | 397,7  | 1034,1                               |
| 5          | krakowski .....   | 155924,7         | 13424,3   | 2493,0  | 2013,2   | 3288,4                               |
| 6          | miechowski .....  | 59153,7          | 3490,5  | 4307,9  | 236,9  | 945,6                                |
| 7          | myślenicki .....  | 101482,9         | 7678,6  | 2053,4  | 1014,9   | 4283,8                               |
| 8          | proszowicki .....   | 35621,3          | 5175,1  | 118,3   | 177,4  | 960,3                                |
| 9          | wielicki .....  | 60564,0          | 2250,2  | 703,9   | 1532,1   | 702,2                                |
|            | <b>Podregion m. Kraków</b><br><i>Subregion</i>              |                  |   |   |  |                                      |
|            | Miasto na prawach powiatu<br><i>City with powiat status</i> |                  |   |   |  |                                      |
| 10         | Kraków .....  | 3445907,8        | 312841,2  | 394993,1  | 30736,3  | 66926,4                              |
|            | <b>Podregion nowosądecki</b><br><i>Subregion</i>            |                  |   |   |  |                                      |
|            | Powiaty: <i>Powiats:</i>                                    |                  |   |   |  |                                      |
| 11         | gorlicki .....  | 108216,1         | 9067,3  | 1094,6  | 343,6  | 5117,4                               |
| 12         | limanowski .....  | 111919,1         | 4155,0  | 2730,8  | 1141,2   | 3281,3                               |
| 13         | nowosądecki .....   | 134068,8         | 6735,7  | 1579,5  | 4432,7   | 10645,4                              |
| 14         | nowotarski .....  | 169554,8         | 39201,2   | 2320,4  | 1780,7   | 1880,5                               |
| 15         | tatrzański .....  | 62534,6          | 4129,4  | 2305,7  | 535,3  | 1782,2                               |
|            | Miasto na prawach powiatu<br><i>City with powiat status</i> |                  |   |   |  |                                      |
| 16         | Nowy Sącz .....   | 381645,5         | 2372,4  | 18188,4   | 3235,7   | 10170,5                              |
|            | <b>Podregion oświęcimski</b><br><i>Subregion</i>            |                  |   |   |  |                                      |
|            | Powiaty: <i>Powiats:</i>                                    |                  |   |   |  |                                      |
| 17         | chrzanowski .....   | 86738,7          | 2127,1  | 1346,6  | 1157,0   | 912,2                                |
| 18         | olkuski .....   | 91624,5          | 1910,4  | 1524,9  | 480,8  | 2302,9                               |
| 19         | oświęcimski .....   | 139018,4         | 6759,6  | 2906,9  | 480,3  | 1305,4                               |
| 20         | suski .....   | 92874,5          | 5833,6  | 381,4   | 2658,4   | 2011,1                               |
| 21         | wadowicki .....   | 125956,1         | 6645,4  | 3084,9  | 2000,8   | 2825,6                               |
|            | <b>Podregion tarnowski</b><br><i>Subregion</i>              |                  |   |   |  |                                      |
|            | Powiaty: <i>Powiats:</i>                                    |                  |   |   |  |                                      |
| 22         | brzeski .....   | 75443,2          | 8645,1  | 1049,4  | 595,3  | 1100,7                               |
| 23         | dąbrowski .....   | 49326,6          | 7837,8  | 215,8   | 491,4  | 538,0                                |
| 24         | tarnowski .....   | 115761,8         | 6517,7  | 5055,0  | 931,6  | 661,4                                |
|            | Miasto na prawach powiatu<br><i>City with powiat status</i> |                  |   |   |  |                                      |
| 25         | Tarnów .....  | 526796,0         | 10768,0   | 26638,0   | 2496,0   | 16917,4                              |

## DZIAŁÓW W 2012 R.

## DIVISION IN 2012

| <i>of which</i>                       |   |   |  |  |  | Lp.<br>No. |
|---------------------------------------|---|---|--|--|--|------------|
| ochrona zdrowia<br><i>health care</i> | pomoc społeczna<br><i>social assistance</i> | pozostałe zadania w zakresie polityki społecznej<br><i>other tasks in sphere of social policy</i> | edukacyjna opieka wychowawcza<br><i>educational care</i> | gospodarka komunalna i ochrona środowiska<br><i>municipal economy and environmental protection</i> | kultura i ochrona dziedzictwa narodowego<br><i>culture and protection of national heritage</i> |            |
| <i>in thous.</i>                      |   |   |  |  |  |            |
| <b>90174,2</b>                        | <b>424850,5</b>                             | <b>70156,4</b>  | <b>20202,3</b>   | <b>63893,7</b>   | <b>14015,1</b>   | <b>1</b>   |
| 64175,0                               | 150698,8                                    | 34056,4   | 10153,0  | 22519,4  | 4136,6   | 2          |
| 25999,3                               | 274151,7                                    | 36100,0   | 10049,3  | 41374,3  | 9878,5   | 3          |
| 2337,2                                | 5531,0                                      | 993,3   | 728,5  | 97,8   | -  | 4          |
| 5432,2                                | 26161,1                                     | 3599,2  | 454,5  | 689,5  | -  | 5          |
| 1490,7                                | 7463,9                                      | 798,2   | 192,4  | 122,5  | 128,1  | 6          |
| 3999,4                                | 8130,9                                      | 1075,2  | 69,7   | 340,1  | -  | 7          |
| 1406,2                                | 5286,7                                      | 725,1   | 1,7  | 79,9   | -  | 8          |
| 2523,6                                | 2398,1                                      | 691,1   | 2,6  | 185,5  | -  | 9          |
| 13912,8                               | 189522,9                                    | 22769,2   | 5198,0   | 32310,7  | 6181,5   | 10         |
| 3373,5                                | 9816,4                                      | 1528,9  | 1224,6   | 1419,8   | 682,2  | 11         |
| 5275,5                                | 6827,6                                      | 1116,4  | 1318,9   | 83,7   | -  | 12         |
| 7309,5                                | 9920,1                                      | 6643,8  | 1027,1   | 271,2  | 6,1  | 13         |
| 4811,0                                | 5304,4                                      | 2467,3  | 542,8  | 1156,0   | -  | 14         |
| 2124,8                                | 4565,9                                      | 807,3   | 751,3  | 8,0  | -  | 15         |
| 2889,5                                | 43300,6                                     | 5694,9  | 2628,7   | 1812,7   | 1722,8   | 16         |
| 3772,5                                | 4606,1                                      | 2110,5  | 94,4   | 2293,5   | -  | 17         |
| 4594,5                                | 4990,2                                      | 1230,3  | 780,8  | 738,3  | -  | 18         |
| 4156,5                                | 10093,9                                     | 2983,5  | 193,2  | 985,5  | -  | 19         |
| 2116,0                                | 5822,8                                      | 504,8   | 916,6  | 13390,0  | 100,1  | 20         |
| 4178,2                                | 12773,1                                     | 2059,6  | 264,6  | 318,0  | 0,1  | 21         |
| 2512,3                                | 2413,1                                      | 1949,5  | 765,4  | 82,7   | 2,4  | 22         |
| 2747,9                                | 1634,7                                      | 544,4   | 63,4   | 48,7   | 3192,6   | 23         |
| 13,6                                  | 16958,8                                     | 2228,0  | 760,5  | 208,9  | 24,9   | 24         |
| 9197,0                                | 41328,2                                     | 7635,9  | 2222,6   | 7250,9   | 1974,2   | 25         |

**TABL. 7 (87). WYDATKI BUDŻETÓW POWIATÓW I MIAST NA PRAWACH POWIATU WEDŁUG RODZAJÓW W 2012 R.**  
**EXPENDITURE OF POWIATS BUDGETS AND CITIES WITH POWIAT STATUS BY TYPE IN 2012**

| WYSZCZEGÓLNIENIE<br>SPECIFICATION                    | Ogółem<br>Grand total | Wydatki bieżące<br>Current expenditure |                        |  |                                     |  | Wydatki majątkowe<br>Property expenditure |   |
|--|-----------------------|--|------------------------|--|-------------------------------------|--|---|---|
|  |                       | razem<br>total                         | w tym of which         |  |                                     |  | razem<br>total                            | w tym inwe-<br>stycyjne <sup>a</sup><br>of which invest-<br>ments expendi-<br>ture <sup>a</sup> |
|  |                       |  | dotacje<br>allocations | świadczenia na rzecz osób fizycznych<br>benefits for natural persons | wynagrodzenia<br>wages and salaries | zakup materiałów i usług<br>purchase of materials and services |   |   |
|  |                       | w tys. zł                              |                        | in thous. zł   |                                     |  |   |   |
| <b>OGÓŁEM</b> .....                                  | <b>6229548,3</b>      | <b>5434340,3</b>                       | <b>566524,6</b>        | <b>322132,5</b>  | <b>2220595,9</b>                    | <b>1446809,0</b>   | <b>795208,0</b>                           | <b>777312,6</b>   |
| <b>TOTAL</b>   |                       |  |                        |  |                                     |  |   |   |
| powiaty .....  | 1836017,9             | 1587894,3                              | 133235,5               | 52010,9  | 802012,9                            | 309821,5   | 248123,7                                  | 248073,7  |
| powiats  |                       |  |                        |  |                                     |  |   |   |
| miasta na prawach powiatu .....                      | 4393530,4             | 3846446,0                              | 433289,0               | 270121,6   | 1418583,0                           | 1136987,5  | 547084,4                                  | 529238,9  |
| cities with powiat status                            |                       |  |                        |  |                                     |  |   |   |
| <b>Podregion krakowski</b><br>Subregion              |                       |  |                        |  |                                     |  |   |   |
| Powiaty:<br>Powiats:                                 |                       |  |                        |  |                                     |  |   |   |
| bocheński .....                                      | 89272,8               | 78133,8                                | 1517,2                 | 2748,9   | 44794,9                             | 14007,5  | 11139,0                                   | 11139,0   |
| krakowski .....                                      | 149853,3              | 131979,9                               | 16852,4                | 3399,3   | 57625,1                             | 30562,3  | 17873,4                                   | 17873,4   |
| miechowski .....                                     | 57588,5               | 55118,0                                | 4112,6                 | 1506,7   | 27060,0                             | 10801,8  | 2470,5                                    | 2470,5  |
| myślenicki .....                                     | 102751,2              | 82114,4                                | 9816,5                 | 2388,7   | 40093,9                             | 13906,3  | 20636,8                                   | 20636,8   |
| proszowicki .....                                    | 35022,2               | 28066,4                                | 1268,1                 | 1028,5   | 15053,6                             | 5296,3   | 6955,8                                    | 6955,8  |
| wielicki .....                                       | 64492,7               | 50584,8                                | 5006,3                 | 1967,7   | 25696,3                             | 7926,3   | 13907,9                                   | 13907,9   |
| <b>Podregion m. Kraków</b><br>Subregion              |                       |  |                        |  |                                     |  |   |   |
| Miasto na prawach powiatu<br>City with powiat status |                       |  |                        |  |                                     |  |   |   |
| Kraków .....   | 3488358,6             | 3032496,7                              | 340304,6               | 190515,9   | 1037222,9                           | 1002324,4  | 455861,9                                  | 440361,9  |
| <b>Podregion nowosądecki</b><br>Subregion            |                       |  |                        |  |                                     |  |   |   |
| Powiaty:<br>Powiats:                                 |                       |  |                        |  |                                     |  |   |   |
| gorlicki .....                                       | 111648,6              | 90125,7                                | 4202,3                 | 2960,5   | 50012,5                             | 16716,8  | 21523,0                                   | 21523,0   |
| limanowski .....                                     | 107293,9              | 95268,6                                | 7030,8                 | 2583,5   | 47531,3                             | 19150,4  | 12025,3                                   | 12025,3   |
| nowosądecki .....                                    | 130483,9              | 125038,2                               | 5015,0                 | 5385,0   | 58411,7                             | 31933,7  | 5445,7                                    | 5445,7  |
| nowotarski .....                                     | 155850,1              | 111336,1                               | 17478,7                | 3435,1   | 53775,2                             | 17184,5  | 44514,0                                   | 44514,0   |

a łącznie z dotacjami na finansowanie zadań inwestycyjnych samorządowych zakładów budżetowych.

a Including allocations for financing investment tasks of self-government budgetary establishments.



TABL. 7 (87). WYDATKI BUDŻETÓW POWIATÓW I MIAST NA PRAWACH POWIATU WEDŁUG RODZAJÓW W 2012 R. (dok.)  
EXPENDITURE OF POWIATS BUDGETS AND CITIES WITH POWIAT STATUS BY TYPE IN 2012 (cont.)

| WYSZCZEGÓLNIENIE<br>SPECIFICATION                               | Ogółem<br>Grand total | Wydatki bieżące<br>Current expenditure |                        |   |   |   | Wydatki majątkowe<br>Property expenditure |   |
|---|-----------------------|--|------------------------|---|---|---|---|---|
|   |                       | razem<br>total                         | w tym of which         |   |   |   | razem<br>total                            | w tym inwe-<br>stycyjne <sup>a</sup><br>of which invest-<br>ments expendi-<br>ture <sup>a</sup> |
|   |                       |  | dotacje<br>allocations | świad-<br>czenia na<br>rzecz osób<br>fizycznych<br>benefits<br>for natural<br>persons | wynagro-<br>dzenia<br>wages and<br>salaries | zakup<br>materiałów<br>i usług<br>purchase<br>of materi-<br>als and<br>services |   |   |
|   |                       | w tys. zł                              | in thous. zł           |   |   |   |   |   |
| <b>Podregion nowosądecki (dok.)</b><br><i>Subregion (cont.)</i> |                       |  |                        |   |   |   |   |   |
| Powiaty (dok.):<br><i>Powiats (cont.):</i>                      |                       |  |                        |   |   |   |   |   |
| tatrzański .....  | 61212,5               | 54849,5                                | 5790,3                 | 1660,0  | 29644,7                                     | 7906,7  | 6363,0                                    | 6363,0  |
| Miasto na prawach powiatu<br><i>City with powiat status</i>     |                       |  |                        |   |   |   |   |   |
| Nowy Sącz .....   | 380297,2              | 363327,8                               | 40060,6                | 37880,4   | 167589,9                                    | 67925,4   | 16969,4                                   | 14624,4   |
| <b>Podregion oświęcimski</b><br><i>Subregion</i>                |                       |  |                        |   |   |   |   |   |
| Powiaty:<br><i>Powiats:</i>                                     |                       |  |                        |   |   |   |   |   |
| chrzanowski .....   | 86558,7               | 79793,4                                | 3967,5                 | 2706,1  | 43950,7                                     | 12689,8   | 6765,3                                    | 6715,3  |
| olkuski .....   | 95423,1               | 90308,9                                | 7670,4                 | 3227,8  | 47230,5                                     | 14727,6   | 5114,2                                    | 5114,2  |
| oświęcimski .....   | 135022,8              | 121770,7                               | 16445,2                | 3500,0  | 61381,8                                     | 19597,0   | 13252,2                                   | 13252,2   |
| suski .....   | 92285,3               | 68982,3                                | 6034,4                 | 1846,6  | 35095,2                                     | 14657,0   | 23303,0                                   | 23303,0   |
| wadowicki .....   | 123350,9              | 108388,5                               | 4771,3                 | 4536,9  | 60882,0                                     | 19501,0   | 14962,4                                   | 14962,4   |
| <b>Podregion tarnowski</b><br><i>Subregion</i>                  |                       |  |                        |   |   |   |   |   |
| Powiaty:<br><i>Powiats:</i>                                     |                       |  |                        |   |   |   |   |   |
| brzeski .....   | 77451,4               | 67604,4                                | 3859,9                 | 2133,2  | 33359,0                                     | 16123,5   | 9847,1                                    | 9847,1  |
| dąbrowski .....   | 49485,4               | 41719,3                                | 3339,0                 | 1113,1  | 17923,0                                     | 11843,2   | 7766,1                                    | 7766,1  |
| tarnowski .....   | 110970,5              | 106711,5                               | 9057,7                 | 3883,3  | 52491,4                                     | 25289,8   | 4259,0                                    | 4259,0  |
| Miasto na prawach powiatu<br><i>City with powiat status</i>     |                       |  |                        |   |   |   |   |   |
| Tarnów .....  | 524874,6              | 450621,5                               | 52923,8                | 41725,2   | 213770,3                                    | 66737,6   | 74253,1                                   | 74252,7   |

a Łącznie z dotacjami na finansowanie zadań inwestycyjnych samorządowych zakładów budżetowych.

a Including allocations for financing investment tasks of self-government budgetary establishments.

TABL. 8 (88). WYDATKI BUDŻETÓW POWIATÓW I MIAST NA PRAWACH POWIATU WEDŁUG  
EXPENDITURE OF POWIATS BUDGETS AND CITIES WITH POWIAT STATUS BY

| Lp.<br>No. | WYSZCZEGÓLNIENIE<br>SPECIFICATION                                  | Ogółem<br>Total  | w tym   |   |  |                                      |
|------------|--|------------------|---|---|--|--------------------------------------|
|            |  |                  | transport<br>i łączność<br>transport and<br>communication | gospodarka<br>mieszkaniowa<br>dwelling<br>economy | administracja<br>publiczna<br>public<br>administration | oświata<br>i wychowanie<br>education |
| w tys. zł  |  |                  |   |   |  |                                      |
| 1          | <b>OGÓŁEM</b> .....  | <b>6229548,3</b> | <b>1117696,0</b>  | <b>230781,8</b>                                   | <b>462129,6</b>  | <b>2042922,6</b>                     |
|            | <b>TOTAL</b>   |                  |   |   |  |                                      |
| 2          | powiaty .....  | 1836017,9        | 293532,5  | 9905,2  | 211335,9   | 636420,2                             |
|            | <i>powiats</i>   |                  |   |   |  |                                      |
| 3          | miasta na prawach<br>powiatu .....                                 | 4393530,4        | 824163,5  | 220876,6  | 250793,7   | 1406502,4                            |
|            | <i>cities with powiat status</i>                                   |                  |   |   |  |                                      |
|            | <b>Podregion krakowski</b><br><i>Subregion</i>                     |                  |   |   |  |                                      |
|            | <i>Powiaty: Powiats</i>  |                  |   |   |  |                                      |
| 4          | bocheński .....  | 89272,8          | 15612,6   | 230,5   | 9444,0   | 35698,6                              |
| 5          | krakowski .....  | 149853,3         | 28880,9   | 1460,5  | 26486,9  | 30018,6                              |
| 6          | miechowski .....   | 57588,5          | 6583,0  | 150,1   | 7778,3   | 17581,0                              |
| 7          | myślenicki .....   | 102751,2         | 18764,0   | 1303,9  | 8057,1   | 38333,0                              |
| 8          | proszowicki .....  | 35022,2          | 8400,6  | 14,6  | 3072,9   | 8400,2                               |
| 9          | wielicki .....   | 64492,7          | 14832,1   | 118,3   | 10225,3  | 16888,6                              |
|            | <b>Podregion m. Kraków</b><br><i>Subregion</i>                     |                  |   |   |  |                                      |
|            | <i>Miasto na prawach powiatu</i><br><i>City with powiat status</i> |                  |   |   |  |                                      |
| 10         | Kraków .....   | 3488358,6        | 737042,6  | 194451,1  | 192263,3   | 1016967,1                            |
|            | <b>Podregion nowosądecki</b><br><i>Subregion</i>                   |                  |   |   |  |                                      |
|            | <i>Powiaty: Powiats</i>  |                  |   |   |  |                                      |
| 11         | gorlicki .....   | 111648,6         | 14963,7   | 511,9   | 7760,2   | 45746,1                              |
| 12         | limanowski .....   | 107293,9         | 15546,9   | 500,4   | 12956,5  | 39794,7                              |
| 13         | nowosądecki .....  | 130483,9         | 18138,4   | 172,8   | 18593,2  | 45616,7                              |
| 14         | nowotarski .....   | 155850,1         | 44031,0   | 537,3   | 14640,0  | 54193,6                              |
| 15         | tatrzański .....   | 61212,5          | 4630,9  | 927,9   | 7396,8   | 22015,9                              |
|            | <i>Miasto na prawach powiatu</i><br><i>City with powiat status</i> |                  |   |   |  |                                      |
| 16         | Nowy Sącz .....  | 380297,2         | 28805,8   | 7550,5  | 26653,4  | 162240,4                             |
|            | <b>Podregion oświęcimski</b><br><i>Subregion</i>                   |                  |   |   |  |                                      |
|            | <i>Powiaty: Powiats</i>  |                  |   |   |  |                                      |
| 17         | chrzanowski .....  | 86558,7          | 7837,4  | 414,8   | 11033,6  | 34555,1                              |
| 18         | olkuski .....  | 95423,1          | 8964,1  | 176,4   | 11142,3  | 35632,3                              |
| 19         | oświęcimski .....  | 135022,8         | 13437,9   | 812,8   | 10893,1  | 63093,6                              |
| 20         | suski .....  | 92285,3          | 18192,0   | 98,0  | 8887,5   | 28253,2                              |
| 21         | wadowicki .....  | 123350,9         | 10551,7   | 830,2   | 11756,2  | 49085,5                              |
|            | <b>Podregion tarnowski</b><br><i>Subregion</i>                     |                  |   |   |  |                                      |
|            | <i>Powiaty: Powiats</i>  |                  |   |   |  |                                      |
| 22         | brzeski .....  | 77451,4          | 15808,1   | 1463,8  | 8088,4   | 25769,8                              |
| 23         | dąbrowski .....  | 49485,4          | 12263,6   | 25,5  | 5713,5   | 12372,7                              |
| 24         | tarnowski .....  | 110970,5         | 16093,6   | 155,7   | 17410,0  | 33371,2                              |
|            | <i>Miasto na prawach powiatu</i><br><i>City with powiat status</i> |                  |   |   |  |                                      |
| 25         | Tarnów .....   | 524874,6         | 58315,1   | 18875,0   | 31876,9  | 227294,8                             |

## DZIAŁÓW W 2012 R.

## DIVISION IN 2012

| <i>of which</i>                       |   |   |  |  |  |    | Lp.<br>No. |
|---------------------------------------|---|---|--|--|--|----|------------|
| ochrona zdrowia<br><i>health care</i> | pomoc społeczna<br><i>social assistance</i> | pozostałe zadania w zakresie polityki społecznej<br><i>other tasks in sphere of social policy</i> | edukacyjna opieka wychowawcza<br><i>educational care</i> | gospodarka komunalna i ochrona środowiska<br><i>municipal economy and environmental protection</i> | kultura i ochrona dziedzictwa narodowego<br><i>culture and protection of national heritage</i> |    |            |
| <i>in thous.</i>                      |   |   |  |  |  |    |            |
| 132009,4                              | 727981,2                                    | 145385,8  | 321847,5   | 169643,5   | 203817,5   | 1  |            |
| 79632,4                               | 231912,3                                    | 72275,1   | 120206,8   | 10780,5  | 10603,5  | 2  |            |
| 52377,0                               | 496068,9                                    | 73110,7   | 201640,7   | 158863,1   | 193214,0   | 3  |            |
| 2906,1                                | 9514,1                                      | 2878,8  | 4730,7   | 59,4   | 202,3  | 4  |            |
| 5737,8                                | 36217,4                                     | 8216,4  | 7194,4   | -  | 107,0  | 5  |            |
| 2211,8                                | 9340,9                                      | 1946,5  | 5992,1   | -  | 324,8  | 6  |            |
| 5590,9                                | 12025,7                                     | 2592,0  | 5996,5   | -  | 207,7  | 7  |            |
| 1746,2                                | 6462,6                                      | 1491,2  | 780,5  | 2,0  | 70,0   | 8  |            |
| 2540,4                                | 5765,6                                      | 2449,2  | 4069,8   | 118,8  | 182,0  | 9  |            |
| 34511,5                               | 361577,3                                    | 50230,1   | 165274,2   | 128997,9   | 174993,1   | 10 |            |
| 3413,5                                | 13149,5                                     | 3718,4  | 9380,7   | 2542,1   | 902,6  | 11 |            |
| 5469,9                                | 8974,3                                      | 3616,5  | 7275,5   | 125,0  | 179,9  | 12 |            |
| 7366,5                                | 14718,3                                     | 11749,1   | 7122,6   | 260,9  | 559,8  | 13 |            |
| 4811,0                                | 9079,8                                      | 2673,5  | 11949,3  | -  | 1367,0   | 14 |            |
| 2164,8                                | 6796,5                                      | 1984,8  | 8045,4   | 209,3  | 319,0  | 15 |            |
| 5311,1                                | 68318,4                                     | 10986,7   | 15941,4  | 13397,1  | 5345,9   | 16 |            |
| 3922,8                                | 11586,7                                     | 3544,0  | 3840,5   | 102,6  | 135,9  | 17 |            |
| 4620,7                                | 10455,2                                     | 3563,8  | 8869,5   | 662,4  | 248,0  | 18 |            |
| 4606,3                                | 16700,6                                     | 4804,0  | 6274,8   | 717,5  | 190,1  | 19 |            |
| 2336,0                                | 9474,9                                      | 1820,2  | 8098,6   | 5839,3   | 351,7  | 20 |            |
| 14386,9                               | 18148,0                                     | 4722,5  | 3812,5   | 17,5   | 79,9   | 21 |            |
| 2770,6                                | 5495,3                                      | 4061,9  | 6021,3   | 102,3  | 120,5  | 22 |            |
| 3013,6                                | 2729,2                                      | 1866,0  | 2710,0   | -  | 3806,7   | 23 |            |
| 16,6                                  | 25277,7                                     | 4576,4  | 8041,9   | 21,4   | 1248,5   | 24 |            |
| 12554,3                               | 66173,1                                     | 11893,9   | 20425,1  | 16468,0  | 12875,0  | 25 |            |

TABL. 9 (89). DOCHODY I WYDATKI BUDŻETÓW POWIATÓW I MIAST NA PRAWACH POWIATU NA 1 MIESZKAŃCA W 2012 R.

REVENUE AND EXPENDITURE OF POWIATS AND CITIES WITH POWIAT STATUS BUDGETS PER CAPITA IN 2012

| WYSZCZEGÓLNIENIE<br>SPECIFICATION | Dochody<br>Revenue |   | Wydatki<br>Expenditure |                                   |   |
|-----------------------------------|--------------------|---|------------------------|-----------------------------------|---|
|                                   | ogółem<br>total    | w tym własne<br>of which own<br>revenue | ogółem<br>total        | tym of which                      |   |
|                                   |                    |   |                        | bieżące<br>current<br>expenditure | inwestycyjne <sup>a</sup><br>investment<br>expenditure <sup>a</sup> |
| w zł in zł                        |                    |   |                        |                                   |   |
| <b>OGÓŁEM</b> .....               | <b>1855,83</b>     | <b>1002,97</b>                          | <b>1859,37</b>         | <b>1622,02</b>                    | <b>232,01</b>   |
| <b>TOTAL</b>                      |                    |   |                        |                                   |   |
| powiaty .....                     | 778,41             | 242,76                                  | 766,99                 | 663,34                            | 103,63  |
| <i>powiats</i>                    |                    |   |                        |                                   |   |
| miasta na prawach powiatu .....   | 4552,08            | 2905,40                                 | 4593,04                | 4021,12                           | 553,27  |
| <i>cities with powiat status</i>  |                    |   |                        |                                   |   |
| <b>Podregion krakowski</b>        |                    |   |                        |                                   |   |
| <i>Subregion</i>                  |                    |   |                        |                                   |   |
| Powiaty: <i>Powiats:</i>          |                    |   |                        |                                   |   |
| bocheński .....                   | 841,37             | 227,83                                  | 857,82                 | 750,79                            | 107,03  |
| krakowski .....                   | 592,39             | 297,74                                  | 569,32                 | 501,41                            | 67,90   |
| miechowski .....                  | 1178,38            | 313,13                                  | 1147,20                | 1097,99                           | 49,21   |
| myślenicki .....                  | 825,27             | 241,97                                  | 835,58                 | 667,76                            | 167,82  |
| proszowicki .....                 | 810,04             | 227,97                                  | 796,41                 | 638,24                            | 158,18  |
| wielicki .....                    | 521,90             | 223,91                                  | 555,76                 | 435,91                            | 119,85  |
| <b>Podregion m. Kraków</b>        |                    |   |                        |                                   |   |
| <i>Subregion</i>                  |                    |   |                        |                                   |   |
| Miasto na prawach powiatu         |                    |   |                        |                                   |   |
| <i>City with powiat status</i>    |                    |   |                        |                                   |   |
| Kraków .....                      | 4539,28            | 3121,82                                 | 4595,20                | 3994,69                           | 580,09  |
| <b>Podregion nowosądecki</b>      |                    |   |                        |                                   |   |
| <i>Subregion</i>                  |                    |   |                        |                                   |   |
| Powiaty: <i>Powiats:</i>          |                    |   |                        |                                   |   |
| gorlicki .....                    | 990,38             | 225,84                                  | 1021,80                | 824,82                            | 196,98  |
| limanowski .....                  | 876,28             | 236,62                                  | 840,06                 | 745,91                            | 94,15   |
| nowosądecki .....                 | 640,61             | 196,59                                  | 623,48                 | 597,46                            | 26,02   |
| nowotarski .....                  | 897,16             | 306,55                                  | 824,65                 | 589,11                            | 235,54  |
| tatrzański .....                  | 924,30             | 248,07                                  | 904,76                 | 810,71                            | 94,05   |
| Miasto na prawach powiatu         |                    |   |                        |                                   |   |
| <i>City with powiat status</i>    |                    |   |                        |                                   |   |
| Nowy Sącz .....                   | 4530,29            | 1984,72                                 | 4514,29                | 4312,85                           | 173,60  |
| <b>Podregion oświęcimski</b>      |                    |   |                        |                                   |   |
| <i>Subregion</i>                  |                    |   |                        |                                   |   |
| Powiaty: <i>Powiats:</i>          |                    |   |                        |                                   |   |
| chrzanowski .....                 | 679,14             | 258,90                                  | 677,73                 | 624,76                            | 52,58   |
| olkuski .....                     | 799,86             | 277,81                                  | 833,02                 | 788,37                            | 44,65   |
| oświęcimski .....                 | 896,78             | 265,05                                  | 871,01                 | 785,52                            | 85,49   |
| suski .....                       | 1105,25            | 216,46                                  | 1098,24                | 820,92                            | 277,32  |
| wadowicki .....                   | 794,72             | 231,60                                  | 778,28                 | 683,87                            | 94,40   |
| <b>Podregion tarnowski</b>        |                    |   |                        |                                   |   |
| <i>Subregion</i>                  |                    |   |                        |                                   |   |
| Powiaty: <i>Powiats:</i>          |                    |   |                        |                                   |   |
| brzeski .....                     | 815,63             | 189,60                                  | 837,34                 | 730,88                            | 106,46  |
| dąbrowski .....                   | 829,87             | 153,85                                  | 832,54                 | 701,88                            | 130,66  |
| tarnowski .....                   | 582,73             | 197,51                                  | 558,61                 | 537,18                            | 21,44   |
| Miasto na prawach powiatu         |                    |   |                        |                                   |   |
| <i>City with powiat status</i>    |                    |   |                        |                                   |   |
| Tarnów .....                      | 4654,17            | 2139,16                                 | 4637,19                | 3981,18                           | 656,01  |

a Łącznie z dotacjami na finansowanie zadań inwestycyjnych samorządowych zakładów budżetowych.

a Including allocations for financing investment tasks of self-government budgetary establishments.

## INWESTYCJE . ŚRODKI TRWAŁE

## INVESTMENTS. FIXED ASSETS

## Inwestycje

## Investments

## Uwagi ogólne

## General notes

1. Informacje o nakładach inwestycyjnych opracowano według zasad systemu rachunków narodowych, zgodnie z zaleceniami Europejskiego Systemu Rachunków Narodowych i Regionalnych (ESA 1995).

1. Information regarding investment outlays was compiled according to the principles of the system of national accounts, according to the recommendations of European System of National and Regional Accounts (ESA 1995).

**Nakłady inwestycyjne** są to nakłady finansowe lub rzeczowe, których celem jest stworzenie nowych środków trwałych lub ulepszenie (przebudowa, rozbudowa, rekonstrukcja lub modernizacja) istniejących obiektów majątku trwałego, a także nakłady na tzw. pierwsze wyposażenie inwestycji.

**Investment outlays** are financial or tangible outlays, the purpose of which is the creation of new fixed assets or the improvement (rebuilding enlargement, reconstruction or modernization) of existing capital asset items, as well as outlays on so-called initial investments.

Nakłady inwestycyjne dzielą się na nakłady na środki trwałe oraz pozostałe nakłady.

Investment outlays are divided into outlays on fixed assets and other outlays.

**Nakłady na środki trwałe** są to nakłady na:

**Outlays on fixed assets** include outlays on:

- budynki i budowle (obejmują budynki i lokale oraz obiekty inżynierii lądowej i wodnej), w tym m.in. roboty budowlano-montażowe, dokumentacje projektowo-kosztorysowe,
- maszyny, urządzenia techniczne i narzędzia (łącznie z przyrządami, ruchomościami i wyposażeniem),
- środki transportu,
- inne, tj.: melioracje szczegółowe, koszty ponoszone przy nabyciu gruntów i używanych środków trwałych, inwentarz żywy (stado podstawowe) i zasadzenia wieloletnie, a ponadto odsetki od kredytów i pożyczek inwestycyjnych za okres realizacji inwestycji (z wyjątkiem odsetek nieuwzględnionych w wartości nakładów na środki trwałe przez podmioty stosujące od 2005 r. Międzynarodowe Standardy Rachunkowości - MSR).

- buildings and structures (include buildings and places as well as civil engineering works), of which, i.a., construction and assembly works, design and cost estimate documentations,
- machinery, technical equipment and tools (including instruments, movables and endowments),
- transport equipment,
- others, i.e.: detailed meliorations, costs incurred for purchasing land and second-hand fixed assets, livestock (basic herd), long-term plantings, interests on investment credits and investment loans for the period of investment realization (except for interests not included in outlays on fixed assets by units that have used since 2005 International Accounting Standards - IAS).

**Pozostałe nakłady** są to nakłady na tzw. pierwsze wyposażenie inwestycji oraz inne koszty związane z realizacją inwestycji. Nakłady te nie zwiększają wartości środków trwałych.

**Other outlays** are outlays on so-called initial investments as well as other costs connected with investment realization. These outlays do not increase the value of fixed assets.

2. Nakłady inwestycyjne zaliczono do odpowiednich sekcji Polskiej Klasyfikacji Działalności (PKD 2007) zgodnie z zaklasyfikowaniem działalności inwestora (podmiotu gospodarki narodowej), z wyjątkiem nakładów na obiekty niezwiązane z jego podstawową działalnością, które zaliczono do odpowiedniej sekcji według kryterium

2. Investment outlays are included into the appropriate sections of the NACE rev. 2 in accordance with the classification of the investor's activity (entity of the national economy), with the exception of outlays on structures not connected with its basic activity, which were included into the appropriate sections according to the criteria of

przeznaczenia obiektu (dotyczy np. budynków i lokali mieszkalnych, obiektów przeznaczonych dla potrzeb edukacji, ochrony zdrowia, sportu i rekreacji).

3. Podziału nakładów inwestycyjnych według podregionów i powiatów dokonano na podstawie faktycznej lokalizacji inwestycji.

### Środki trwałe

1. Do **środków trwałych** zalicza się kompletne i nadające się do użytku składniki majątkowe o przewidywanym okresie używania dłuższym niż rok, w tym również drogi publiczne, ulice i place łącznie z pobocznymi i podbudową, uzbrojenie terenu, zasadzenia wieloletnie, melioracje, budowle wodne, grunty, inwentarz żywy (stado podstawowe) oraz od 1 I 2002 r. spółdzielcze własnościowe prawo do lokalu mieszkalnego i spółdzielcze prawo do lokalu niemieszkalnego (użytkowego).

Dane o środkach trwałych nie obejmują wartości gruntów uznanych od 1 I 1991 r. za środki trwałe zgodnie z rozporządzeniem Rady Ministrów z dnia 12 XII 1990 r. (Dz. U. Nr 90, poz. 529) oraz prawa użytkowania wieczystego gruntu uznanego od 1 I 2002 r. za środki trwałe zgodnie z ustawą o rachunkowości z dnia 29 IX 1994 r. (jednolity tekst Dz. U. 2009 r., Nr 152, poz. 1223, z późniejszymi zmianami).

2. **Wartość brutto środków trwałych** jest to wartość równa nakładom poniesionym na ich zakup lub wytworzenie, bez potrącenia wartości zużycia (umorzenia).

Przez **wartość brutto** środków trwałych w **bieżących cenach ewidencyjnych** według stanu w dniu 31 XII należy rozumieć:

- a) w zakresie środków trwałych przekazanych do eksploatacji:
  - przed 1 I 1995 r. - wartość w cenach odtworzenia z września 1994 r.;
  - po 1 I 1995 r. - wartość w cenach bieżących nabycia lub wytworzenia;
- b) w podmiotach stosujących Międzynarodowe Standardy Rachunkowości (MSR), wprowadzone od 1 I 2005 r. - również wycenę według wartości godziwej.

3. **Podziału środków trwałych** według sekcji Polskiej Klasyfikacji Działalności (PKD 2007) w układzie podregionów i powiatów dokonano zgodnie z siedzibą jednostki lokalnej rodzaju działalności.

*structure destination (concerning, e.g. residential buildings and places, buildings for education, health care, sport and recreational purposes).*

3. *The division of investment outlays by subregions and powiats was made on the basis of the actual location of the investment.*

### Fixed assets

1. **Fixed assets** include asset components and other objects completed and ready for usage, with an expected period of utility exceeding 1 year, of which also public roads, streets and squares, together with shoulders and foundations, development of tracts of land, long-term plantings, meliorations, water structures, land, livestock (basic herd) as well as since 1 I 2002 co-operative ownership right to residential premise and co-operative right to non-residential (utilitarian) premise.

Data regarding fixed assets do not include the value of land recognised, since 1 I 1991, as fixed assets, in accordance with the decree of the Council of Ministers, dated 12 XII 1990 (Journal of Laws No. 90, item 529) as well as right of perpetual use of land, regarded as fixed assets since 1 I 2002, in accordance with Accounting Act, dated 29 IX 1994 (uniform text Journal of Laws 2009, No. 152, item 1223, with later amendments).

2. **The gross value of fixed assets** is the value equal to the outlays incurred on purchasing or manufacturing them, without deducting consumption value (depreciation).

**The gross value** of fixed assets at **current book-keeping prices**, as of 31 XII is understood:

- a) *within the scope of fixed assets designated for exploitation:*
  - *before 1 I 1995 - the value at replacement prices of September 1994;*
  - *after 1 I 1995 - the purchase or manufacturing value at current prices;*
- b) *in units that use International Accounting Standards (IAS), introduced since 1 I 2005 - also revaluation according to fair value.*

3. **The division of fixed assets** by NACE rev.1.1 sections by subregions and powiats was made according to the abode of local kind-of-activity unit.

**INWESTYCJE**  
**INVESTMENTS**
**TABL. 1 (90). NAKŁADY INWESTYCYJNE W PRZEDSIĘBIORSTWACH<sup>a</sup> W 2012 R. (ceny bieżące)**  
**INVESTMENT OUTLAYS IN ENTERPRISES<sup>a</sup> IN 2012 (current prices)**

| WYSZCZEGÓLNIENIE<br>SPECIFICATION                           | Ogółem<br><i>Grand total</i> | W tym <i>Of which</i>         |   |                                    |  |  |  |  |
|---|------------------------------|-------------------------------|---|------------------------------------|--|--|--|--|
|   |                              | przemysł <i>industry</i>      |   | budownictwo<br><i>construction</i> | handel;<br>naprawa pojazdów samochodowych <sup>A</sup><br><i>trade; repair of motor vehicles<sup>A</sup></i> | transport i gospodarka magazynowa<br><i>transportation and storage</i> | informacja i komunikacja<br><i>information and communication</i> | działalność finansowa i ubezpieczeniowa<br><i>financial and insurance activities</i> |
|   |                              | razem<br><i>total</i>         | w tym przetwórstwo przemysłowe<br><i>of which manufacturing</i> |                                    |  |  |  |  |
|   |                              | w tys. zł <i>in thous. zł</i> |   |                                    |  |  |  |  |
| <b>WOJEWÓDZTWO ...<br/>VOIVODSHIP</b>                       | <b>8561163</b>               | <b>4093111</b>                | <b>2545504</b>  | <b>417955</b>                      | <b>1370221</b>   | <b>816259</b>  | <b>270354</b>  | <b>175101</b>  |
| <b>Podregion krakowski .....<br/>Subregion</b>              | <b>1489894</b>               | <b>985312</b>                 | <b>664836</b>   | <b>67009</b>                       | <b>160603</b>  | <b>138906</b>  | <b>20644</b>   | <b>3195</b>  |
| Powiaty:<br><i>Powiats:</i>                                 |                              |                               |   |                                    |  |  |  |  |
| bocheński .....   | 216238                       | 149151                        | 130865  | 5431                               | 10730  | 40787  | 599  | 275  |
| krakowski .....   | 649900                       | 442248                        | 261180  | 49490                              | 75940  | 23719  | 12123  | 2186   |
| miechowski .....  | 48145                        | 22168                         | 4717  | 37                                 | 5443   | 11892  | 4376   | 141  |
| myślenicki .....  | 142947                       | 111524                        | 60786   | 4107                               | 21513  | 382  | 634  | 190  |
| proszowicki .....   | 56043                        | 21250                         | 13737   | 3434                               | 28223  | -  | 196  | 86   |
| wielicki .....  | 376621                       | 238971                        | 193551  | 4510                               | 18754  | 62126  | 2716   | 317  |
| <b>Podregion m. Kraków .....<br/>Subregion</b>              | <b>3619920</b>               | <b>973740</b>                 | <b>540147</b>   | <b>223045</b>                      | <b>868684</b>  | <b>319214</b>  | <b>188024</b>  | <b>137898</b>  |
| Miasto na prawach powiatu<br><i>City with powiat status</i> |                              |                               |   |                                    |  |  |  |  |
| Kraków .....  | 3619920                      | 973740                        | 540147  | 223045                             | 868684   | 319214   | 188024   | 137898   |
| <b>Podregion nowosądecki .....<br/>Subregion</b>            | <b>1220675</b>               | <b>578086</b>                 | <b>361123</b>   | <b>71910</b>                       | <b>139955</b>  | <b>118410</b>  | <b>35551</b>   | <b>21800</b>   |
| Powiaty:<br><i>Powiats:</i>                                 |                              |                               |   |                                    |  |  |  |  |
| gorlicki .....  | 68927                        | 44781                         | 32197   | 4004                               | 6001   | 168  | 2582   | 2143   |
| limanowski .....  | 86682                        | 46678                         | 34334   | 3278                               | 17319  | 8002   | 860  | 3397   |
| nowosądecki .....   | 226233                       | 115802                        | 84659   | 16222                              | 9405   | 42739  | 921  | 11550  |
| nowotarski .....  | 218980                       | 78688                         | 46648   | 3030                               | 30725  | 8135   | 937  | 2841   |

a Dane dotyczą podmiotów gospodarczych, w których liczba pracujących przekracza 9 osób; według lokalizacji inwestycji.  
 a Data concern economic entities employing more than 9 persons; according to investment location.

TABL. 1 (90). NAKŁADY INWESTYCYJNE W PRZEDSIĘBIORSTWACH<sup>a</sup> W 2012 R. (dok.)  
 INVESTMENT OUTLAYS IN ENTERPRISES<sup>a</sup> IN 2012 (cont.)

| WYSZCZEGÓLNIENIE<br>SPECIFICATION                    | Ogółem<br>Grand total | W tym Of which         |  |                             |   |   |   |   |
|--|-----------------------|------------------------|--|-----------------------------|---|---|---|---|
|  |                       | przemysł industry      |  | budownictwo<br>construction | handel;<br>naprawa pojazdów samochodowych <sup>A</sup><br>trade;<br>repair of motor vehicles <sup>A</sup> | transport i gospodarka magazynowa<br>transportation and storage | informacja i komunikacja<br>information and communication | działalność finansowa i ubezpieczeniowa<br>financial and insurance activities |
|  |                       | razem total            | w tym przetwórstwo przemysłowe<br>of which manufacturing |                             |   |   |   |   |
|  |                       | w tys. zł in thous. zł |  |                             |   |   |   |   |
| <b>Podregion nowosądecki (dok.)</b><br>Subregion     |                       |                        |  |                             |   |   |   |   |
| Powiaty (dok.):<br>Powiats (cont.):                  |                       |                        |  |                             |   |   |   |   |
| tatrzański .....                                     | 117093                | 23312                  | 1224   | 286                         | 7815  | 8559  | 428   | 1022  |
| Miasto na prawach powiatu<br>City with powiat status |                       |                        |  |                             |   |   |   |   |
| Nowy Sącz .....                                      | 502760                | 268825                 | 162061   | 45090                       | 68690   | 50807   | 29823   | 847   |
| <b>Podregion oświęcimski</b> .....                   | <b>1328423</b>        | <b>1013893</b>         | <b>607425</b>  | <b>23291</b>                | <b>101100</b>   | <b>87555</b>  | <b>9236</b>   | <b>8233</b>   |
| Subregion  |                       |                        |  |                             |   |   |   |   |
| Powiaty:<br>Powiats:                                 |                       |                        |  |                             |   |   |   |   |
| chrzanowski .....                                    | 247156                | 206300                 | 85286  | 4965                        | 14439   | 1887  | 4544  | 1625  |
| olkuski .....  | 295670                | 245137                 | 151683   | 2326                        | 21187   | 10899   | 2473  | 2285  |
| oświęcimski .....                                    | 482678                | 339121                 | 203918   | 13644                       | 31964   | 70946   | 486   | 2255  |
| suski .....  | 78465                 | 66954                  | 44756  | 793                         | 2823  | 624   | 253   | 675   |
| wadowicki .....                                      | 224454                | 156381                 | 121782   | 1563                        | 30687   | 3199  | 1480  | 1393  |
| <b>Podregion tarnowski</b> .....                     | <b>902251</b>         | <b>542080</b>          | <b>371973</b>  | <b>32700</b>                | <b>99879</b>  | <b>152174</b>   | <b>16899</b>  | <b>3975</b>   |
| Subregion  |                       |                        |  |                             |   |   |   |   |
| Powiaty:<br>Powiats:                                 |                       |                        |  |                             |   |   |   |   |
| brzeski .....  | 151612                | 101358                 | 68647  | 8713                        | 12183   | 16814   | 1575  | 482   |
| dąbrowski .....                                      | 33453                 | 15853                  | 7036   | 4234                        | 5502  | 27  | 7124  | 223   |
| tarnowski .....                                      | 524739                | 374705                 | 268577   | 11645                       | 34795   | 77611   | 7901  | 523   |
| Miasto na prawach powiatu<br>City with powiat status |                       |                        |  |                             |   |   |   |   |
| Tarnów .....   | 192447                | 50164                  | 27713  | 8108                        | 47399   | 57722   | 299   | 2747  |

<sup>a</sup> Dane dotyczą podmiotów gospodarczych, w których liczba pracujących przekracza 9 osób; według lokalizacji inwestycji.  
 a Data concern economic entities employing more than 9 persons; according to investment location.



**ŚRODKI TRWAŁE**  
**FIXED ASSETS**
**TABL. 2 (91). WARTOŚĆ BRUTTO ŚRODKÓW TRWAŁYCH W PRZEDSIĘBIORSTWACH<sup>a</sup>**  
**W 2012 R. (bieżące ceny ewidencyjne)**

Stan w dniu 31 XII

GROSS VALUE OF FIXED ASSETS IN ENTERPRISES<sup>a</sup> IN 2012  
(current book-keeping prices)

As of 31 XII

| WYSZCZEGÓLNIENIE<br>SPECIFICATION                    | Ogółem<br>Grand total | W tym Of which    |  |                             |  |   |   |   |
|--|-----------------------|-------------------|--|-----------------------------|--|---|---|---|
|  |                       | przemysł industry |  | budownictwo<br>construction | handel;<br>naprawa pojazdów samochodowych <sup>A</sup><br>trade; repair of motor vehicles <sup>A</sup> | transport i gospodarka magazynowa<br>transportation and storage | informacja i komunikacja<br>information and communication | obsługa rynku nieruchomości <sup>A</sup><br>real estate activities <sup>A</sup> |
|  |                       | razem total       | w tym przetwórstwo przemysłowe<br>of which manufacturing |                             |  |   |   |   |
| w tys. zł in thous. zł                               |                       |                   |  |                             |  |   |   |   |
| <b>WOJEWÓDZTWO ...<br/>VOIVODSHIP</b>                | <b>103863253</b>      | <b>54120749</b>   | <b>33572789</b>  | <b>3295556</b>              | <b>16051045</b>  | <b>5701975</b>  | <b>4596466</b>  | <b>4887970</b>  |
| <b>Podregion<br/>krakowski .....<br/>Subregion</b>   | <b>12997119</b>       | <b>9039940</b>    | <b>6994941</b>   | <b>285263</b>               | <b>1525251</b>   | <b>701426</b>   | <b>96895</b>  | <b>308358</b>   |
| Powiaty:<br>Powiats:                                 |                       |                   |  |                             |  |   |   |   |
| bocheński .....                                      | 1877544               | 1540424           | 1345350  | 46038                       | 121042   | 25126   | 1616  | 27693   |
| krakowski .....                                      | 5979936               | 3872715           | 2563442  | 130672                      | 855354   | 613658  | 87117   | 93603   |
| miechowski .....                                     | 394697                | 242310            | 43840  | 3536                        | 31955  | 30121   | -   | 27390   |
| myślenicki .....                                     | 1394744               | 1002533           | 846949   | 36861                       | 177414   | 25536   | 5713  | 54436   |
| proszowicki .....                                    | 346343                | 132519            | 126971   | 12772                       | 134688   | -   | -   | 8301  |
| wielicki .....                                       | 3003855               | 2249439           | 2068389  | 55384                       | 204798   | 6985  | 2449  | 96935   |
| <b>Podregion<br/>m. Kraków .....<br/>Subregion</b>   | <b>50371006</b>       | <b>19115461</b>   | <b>9840099</b>   | <b>1639297</b>              | <b>11537007</b>  | <b>1923970</b>  | <b>3896520</b>  | <b>2956504</b>  |
| Miasto na prawach powiatu<br>City with powiat status |                       |                   |  |                             |  |   |   |   |
| Kraków .....   | 50371006              | 19115461          | 9840099  | 1639297                     | 11537007   | 1923970   | 3896520   | 2956504   |
| <b>Podregion<br/>nowosądecki .....<br/>Subregion</b> | <b>12111849</b>       | <b>5552618</b>    | <b>3935213</b>   | <b>742016</b>               | <b>1167789</b>   | <b>958024</b>   | <b>50930</b>  | <b>566805</b>   |
| Powiaty:<br>Powiats:                                 |                       |                   |  |                             |  |   |   |   |
| gorlicki .....                                       | 1013127               | 573986            | 414627   | 76173                       | 115095   | 9619  | 420   | 70679   |
| limanowski .....                                     | 1169679               | 694868            | 670031   | 124066                      | 94535  | 74127   | -   | 20539   |
| nowosądecki .....                                    | 2580396               | 1147364           | 860468   | 189847                      | 198260   | 270681  | -   | 34244   |
| nowotarski .....                                     | 2175336               | 982855            | 543735   | 108572                      | 264994   | 100702  | 1712  | 133803  |

<sup>a</sup> Dane dotyczą podmiotów gospodarczych, w których liczba pracujących przekracza 9 osób; podziału środków trwałych według sekcji PKD 2007 dokonano zgodnie z siedzibą jednostki lokalnej rodzaju działalności.

<sup>a</sup> Data concern economic entities employing more than 9 persons; the division of fixed assets by NACE Rev. 2 sections was made according to the abode of local kind-of-activity unit.

TABL. 2 (91). **WARTOŚĆ BRUTTO ŚRODKÓW TRWAŁYCH W PRZEDSIĘBIORSTWACH<sup>a</sup>**  
**W 2012 R. (dok.)**

Stan w dniu 31 XII

GROSS VALUE OF FIXED ASSETS IN ENTERPRISES<sup>a</sup> IN 2012  
 (current book-keeping prices) (cont.)

As of 31 XII

| WYSZCZEGÓLNIENIE<br>SPECIFICATION                       | Ogółem<br>Grand total | W tym Of which         |  |                                  |  |  |  |  |
|---|-----------------------|------------------------|--|----------------------------------|--|--|--|--|
|   |                       | przemysł industry      |  | budownic-<br>two<br>construction | handel;<br>naprawa<br>pojazdów<br>samocho-<br>dowych <sup>Δ</sup><br>trade; repair<br>of motor<br>vehic-<br>les <sup>Δ</sup> | transport i<br>gospodarka<br>maga-<br>zynowa<br>transporta-<br>tion and<br>storage | informacja<br>i komuni-<br>kacja<br>information<br>and com-<br>muni-cation | obsługa<br>ryнку<br>nierucho-<br>mości <sup>Δ</sup><br>real estate,<br>activities <sup>Δ</sup> |
|   |                       | razem<br>total         | w tym<br>przetwór-<br>stwo prze-<br>mysłowe<br>of which ma-<br>nufacturing |                                  |  |  |  |  |
|   |                       | w tys. zł in thous. zł |  |                                  |  |  |  |  |
| <b>Podregion<br/>nowosądecki (dok.)<br/>Subregion</b>   |                       |                        |  |                                  |  |  |  |  |
| Powiaty (dok.):<br>Powiats (cont.):                     |                       |                        |  |                                  |  |  |  |  |
| tatrzański .....  | 1976050               | 496239                 | 73319  | 12335                            | 117816   | 248406   | 2697   | 72246  |
| Miasto na prawach<br>powiatu<br>City with powiat status |                       |                        |  |                                  |  |  |  |  |
| Nowy Sącz .....   | 3197261               | 1657306                | 1373033  | 231023                           | 377089   | 254489   | 46101  | 235294   |
| <b>Podregion<br/>oświęcimski .....</b>                  | <b>16803020</b>       | <b>13012266</b>        | <b>7789648</b>   | <b>276733</b>                    | <b>875951</b>  | <b>586634</b>  | <b>415389</b>  | <b>594284</b>  |
| <b>Subregion</b>  |                       |                        |  |                                  |  |  |  |  |
| Powiaty:<br>Powiats:                                    |                       |                        |  |                                  |  |  |  |  |
| chrzanowski .....                                       | 5713558               | 4837454                | 1438426  | 67191                            | 174723   | 124263   | 155681   | 101369   |
| olkuski .....   | 3452738               | 2588922                | 2294413  | 37829                            | 173608   | 92913  | 252786   | 185705   |
| oświęcimski .....                                       | 4455340               | 3425224                | 2267100  | 99383                            | 174950   | 285525   | 824  | 175058   |
| suski .....   | 782315                | 514141                 | 471759   | 24883                            | 70510  | 20895  | 12   | 24871  |
| wadowicki .....   | 2399069               | 1646525                | 1317950  | 47447                            | 282160   | 63038  | 6086   | 107281   |
| <b>Podregion<br/>tarnowski .....</b>                    | <b>11580259</b>       | <b>7400464</b>         | <b>5012888</b>   | <b>352247</b>                    | <b>945047</b>  | <b>1531921</b>   | <b>136732</b>  | <b>462019</b>  |
| <b>Subregion</b>  |                       |                        |  |                                  |  |  |  |  |
| Powiaty:<br>Powiats:                                    |                       |                        |  |                                  |  |  |  |  |
| brzeski .....   | 1863812               | 1378310                | 1191624  | 82528                            | 144325   | 44535  | 72915  | 52891  |
| dąbrowski .....   | 307522                | 77348                  | 53722  | 13772                            | 63155  | 15934  | -  | 48684  |
| tarnowski .....   | 1633850               | 987926                 | 562705   | 117179                           | 385810   | 15964  | 1542   | 17554  |
| Miasto na prawach<br>powiatu<br>City with powiat status |                       |                        |  |                                  |  |  |  |  |
| Tarnów .....  | 7775075               | 4956880                | 3204837  | 138768                           | 351757   | 1455488  | 62275  | 342890   |

<sup>a</sup> Dane dotyczą podmiotów gospodarczych, w których liczba pracujących przekracza 9 osób; podziału środków trwa-  
 łych według sekcji PKD dokonano zgodnie z siedzibą jednostki lokalnej rodzaju działalności.

<sup>a</sup> Data concern economic entities employing more than 9 persons; the division of fixed assets by NACE Rev. 2 sec-  
 tions was made according to the abode of local kind-of-activity unit.

## RACHUNKI REGIONALNE

## REGIONAL ACCOUNTS

## Uwagi ogólne

## General notes

1. **Rachunki regionalne** opracowano zgodnie z zasadami Europejskiego Systemu Rachunków Narodowych i Regionalnych (ESA 1995). W systemie rachunków regionalnych dla każdego województwa zestawiane są: rachunek produkcji i rachunek tworzenia dochodów według sektorów instytucjonalnych i rodzajów działalności oraz rachunek podziału pierwotnego dochodów i rachunek podziału wtórnego dochodów w sektorze gospodarstw domowych. Dla podregionów obliczane są: produkt krajowy brutto (PKB) i wartość dodana brutto (WDB) według grup rodzajów działalności.

1. *Regional accounts were compiled according to the principles of the European System of National and Regional Accounts (ESA 1995). The following accounts are compiled in the regional accounts system for each voivodship: the production account and the generation of income account by institutional sectors and kind of activity as well as the allocation of primary income account and the secondary distribution of income account in the households sector. The following categories are calculated for subregions: gross domestic product (GDP) and gross value added (GVA) by kind-of-activity groups.*

2. Grupowanie danych według województw i podregionów w podziale na rodzaje działalności według Polskiej Klasyfikacji Działalności zostało dokonane **metodą jednostek lokalnych rodzaju działalności**, tj. według siedziby i podstawowego rodzaju działalności jednostki lokalnej przedsiębiorstwa.

2. *Data grouping by voivodships and subregions according to kind of activity of the Polish Classification of Activities was conducted applying the local kind-of-activity unit method, i.e. by the place of residence and main kind of activity of the local unit of the enterprise.*

3. W rachunkach regionalnych uwzględnia się szacunek „**szarej gospodarki**” w zakresie produkcji ukrytej dla zarejestrowanych podmiotów gospodarczych z liczbą pracujących do 9 osób (niezależnie od szczególnej formy prawnej), z liczbą pracujących od 10 do 49 osób w sektorze prywatnym (bez spółdzielni) oraz osób fizycznych z tytułu wykonywania pracy nierejestrowanej (głównie w działalności usługowej).

3. *The estimation of the “hidden economy” is included in the regional accounts in the field of the concealed production for registered economic entities employing up to 9 persons (irrespective of the specific legal form), employing from 10 to 49 persons in private sector (excluding co-operatives) as well as natural persons engaged in non-registered work (primarily within the service activity).*

4. Dane z rachunków regionalnych za lata 2009-2010 zostały zmienione w stosunku do wcześniej opublikowanych z tytułu zastosowania w obliczeniach liczby ludności opracowanej na bazie wyników Narodowego Spisu Powszechnego Ludności i Mieszkań 2011.

4. *Data from the regional accounts for the years 2009-2010 were changed in relation to previously published data on account of applying in calculations number of population which was compiled on the basis of Population and Housing Census 2011 results.*

Ponadto zrewidowane zostały dane dotyczące dochodów w sektorze gospodarstw domowych za 2010 rok ze względu na zmiany wprowadzone przez Narodowy Bank Polski w bilansie płatniczym w zakresie wynagrodzeń i dochodów z tytułu własności.

*Moreover, data concerning income in the households sector for 2010 were revised due to changes introduced by the National Bank of Poland in the balance of payments in the range of wages and salaries as well as property income.*

5. Dane na 1 mieszkańca za lata 2009-2011 obliczono na podstawie liczby ludności uwzględniającej wyniki Narodowego Spisu Powszechnego Ludności i Mieszkań 2011.

5. *Data per capita for the years 2009-2011 were calculated on the basis of the number of population which included the results of the Population and Housing Census 2011.*

6. Wyjaśnienia dotyczące rachunków regionalnych (uwagi metodyczne oraz podstawowe pojęcia) zamieszczono w publikacji „Produkt krajowy brutto - Rachunki regionalne w 2011 r.

6. *Explanations concerning regional accounts (methodological notes and basic concepts) are placed in the publication “Gross Domestic Product - Regional Accounts in 2011”.*

**Uwaga do tablic 1 i 2**

Dane za lata 2009 i 2010 skorygowano w stosunku do wcześniej opublikowanych; patrz uwagi ogólne, ust. 4 na str. 451.

**Note to tables 1 i 2**

Data for 2009 and 2010 have been adjusted to those published earlier; see general notes, item 4 on page 451

**TABL. 1 (92). PRODUKT KRAJOWY BRUTTO (ceny bieżące)**  
*GROSS DOMESTIC PRODUCT (current prices)*

| WYSZCZEGÓLNIENIE<br>SPECIFICATION | Ogółem<br>Total       |  |                                       | Na 1 mieszkańca<br>Per capita |  |                                       |
|-----------------------------------|-----------------------|--|---------------------------------------|-------------------------------|--|---------------------------------------|
|                                   | w mln zł<br>in mln zł | Polska =<br>= 100<br>Poland =<br>= 100 | województwo = 100<br>voivodship = 100 | w zł<br>in zł                 | Polska =<br>= 100<br>Poland =<br>= 100 | województwo = 100<br>voivodship = 100 |
| <b>WOJEWÓDZTWO</b> ..... 2009     | 99606                 | 7,4                                    | 100,0                                 | 30013                         | 85,9                                   | x                                     |
| <b>VOIVODSHIP</b> ..... 2010      | 104086                | 7,3                                    | 100,0                                 | 31248                         | 85,0                                   | x                                     |
| <b>2011</b>                       | <b>113948</b>         | <b>7,5</b>                             | <b>100,0</b>                          | <b>34107</b>                  | <b>86,0</b>                            | <b>x</b>                              |
| Podregiony:<br>Subregions:        |                       |  |                                       |                               |  |                                       |
| krakowski ..... 2009              | 15890                 | 1,2                                    | 16,0                                  | 23260                         | 66,6                                   | 77,5                                  |
| ..... 2010                        | 16589                 | 1,2                                    | 15,9                                  | 24065                         | 65,4                                   | 77,0                                  |
| <b>2011</b>                       | <b>18688</b>          | <b>1,2</b>                             | <b>16,4</b>                           | <b>26895</b>                  | <b>67,8</b>                            | <b>78,9</b>                           |
| m. Kraków ..... 2009              | 40243                 | 3,0                                    | 40,4                                  | 53223                         | 152,3                                  | 177,3                                 |
| ..... 2010                        | 42283                 | 3,0                                    | 40,6                                  | 55848                         | 151,8                                  | 178,7                                 |
| <b>2011</b>                       | <b>45586</b>          | <b>3,0</b>                             | <b>40,0</b>                           | <b>60121</b>                  | <b>151,6</b>                           | <b>176,3</b>                          |
| nowosądecki ..... 2009            | 16080                 | 1,2                                    | 16,1                                  | 20673                         | 59,2                                   | 68,9                                  |
| ..... 2010                        | 16551                 | 1,2                                    | 15,9                                  | 21179                         | 57,6                                   | 67,8                                  |
| <b>2011</b>                       | <b>17912</b>          | <b>1,2</b>                             | <b>15,7</b>                           | <b>22837</b>                  | <b>57,6</b>                            | <b>67,0</b>                           |
| oświęcimski ..... 2009            | 17188                 | 1,3                                    | 17,3                                  | 26889                         | 77,0                                   | 89,6                                  |
| ..... 2010                        | 17753                 | 1,3                                    | 17,1                                  | 27749                         | 75,4                                   | 88,8                                  |
| <b>2011</b>                       | <b>19326</b>          | <b>1,3</b>                             | <b>17,0</b>                           | <b>30205</b>                  | <b>76,2</b>                            | <b>88,6</b>                           |
| tarnowski ..... 2009              | 10206                 | 0,8                                    | 10,2                                  | 22069                         | 63,2                                   | 73,5                                  |
| ..... 2010                        | 10911                 | 0,8                                    | 10,5                                  | 23552                         | 64,0                                   | 75,4                                  |
| <b>2011</b>                       | <b>12435</b>          | <b>0,8</b>                             | <b>10,9</b>                           | <b>26824</b>                  | <b>67,6</b>                            | <b>78,6</b>                           |

TABL. 2 (93). WARTOŚĆ DODANA BRUTTO WEDŁUG RODZAJÓW DZIAŁALNOŚCI  
(ceny bieżące)

GROSS VALUE ADDED BY KINDS OF ACTIVITIES (current prices)

| WYSZCZEGÓLNIENIE<br>SPECIFICATION | Ogółem<br>Total | Rolnictwo, leśnictwo,<br>łowiectwo i rybactwo<br>Agriculture,<br>forestry and<br>fishing | Przemysł<br>Industry | Budownictwo<br>Construction | Handel; naprawa pojazdów samochodowych <sup>Δ</sup> ; transport i gospodarka magazynowa; zakwaterowanie i gastronomia <sup>Δ</sup> ; informacja i komunikacja<br>Trade; repair of motor vehicles <sup>Δ</sup> ; transportation and storage; accommodation and catering <sup>Δ</sup> ; information and communication | Działalność finansowa i ubezpieczeniowa; obsługa rynku nieruchomości <sup>Δ</sup><br>Financial and insurance activities; real estate activities | Pozostałe usługi<br>Other services |                    |
|-----------------------------------|-----------------|--|----------------------|-----------------------------|---|---|------------------------------------|--------------------|
|                                   |                 |  |                      |                             |   |   |                                    | w mln zł in mln zł |
| <b>WOJEWÓDZTWO</b> .....          | 2009            | 88517  | 1921                 | 19727                       | 8794  | 27345   | 6496                               | 24234              |
| <b>VOIVODSHIP</b> .....           | 2010            | 91673  | 1867                 | 20375                       | 9560  | 27924   | 6881                               | 25067              |
|                                   | <b>2011</b>     | <b>100098</b>  | <b>2239</b>          | <b>23141</b>                | <b>10304</b>  | <b>29940</b>  | <b>7624</b>                        | <b>26850</b>       |
| Podregiony:<br>Subregions:        |                 |  |                      |                             |   |   |                                    |                    |
| krakowski .....                   | 2009            | 14121  | 621                  | 4260                        | 1409  | 4137  | 689                                | 3005               |
|                                   | 2010            | 14611  | 604                  | 4392                        | 1427  | 4258  | 702                                | 3226               |
|                                   | <b>2011</b>     | <b>16417</b>   | <b>725</b>           | <b>4980</b>                 | <b>1612</b>   | <b>4815</b>   | <b>735</b>                         | <b>3550</b>        |
| m. Kraków .....                   | 2009            | 35763  | 23                   | 5243                        | 3653  | 12097   | 3209                               | 11538              |
|                                   | 2010            | 37240  | 22                   | 5318                        | 4098  | 12485   | 3534                               | 11783              |
|                                   | <b>2011</b>     | <b>40045</b>   | <b>27</b>            | <b>6137</b>                 | <b>4169</b>   | <b>13068</b>  | <b>4061</b>                        | <b>12584</b>       |
| nowosądecki .....                 | 2009            | 14290  | 585                  | 2698                        | 1564  | 4565  | 933                                | 3945               |
|                                   | 2010            | 14577  | 569                  | 2725                        | 1688  | 4491  | 953                                | 4151               |
|                                   | <b>2011</b>     | <b>15735</b>   | <b>682</b>           | <b>2776</b>                 | <b>1977</b>   | <b>4870</b>   | <b>1007</b>                        | <b>4422</b>        |
| oświęcimski .....                 | 2009            | 15274  | 306                  | 5389                        | 1233  | 4024  | 1064                               | 3258               |
|                                   | 2010            | 15636  | 297                  | 5602                        | 1291  | 4069  | 1073                               | 3304               |
|                                   | <b>2011</b>     | <b>16977</b>   | <b>356</b>           | <b>6368</b>                 | <b>1369</b>   | <b>4232</b>   | <b>1163</b>                        | <b>3489</b>        |
| tarnowski .....                   | 2009            | 9070   | 385                  | 2137                        | 935   | 2522  | 601                                | 2488               |
|                                   | 2010            | 9609   | 374                  | 2337                        | 1055  | 2620  | 619                                | 2604               |
|                                   | <b>2011</b>     | <b>10924</b>   | <b>449</b>           | <b>2879</b>                 | <b>1178</b>   | <b>2956</b>   | <b>658</b>                         | <b>2804</b>        |

**Uwagi ogólne**

1. Prezentowane w tablicach dane dotyczące podmiotów gospodarki narodowej wpisanych do rejestru REGON obejmują osoby prawne, jednostki organizacyjne niemające osobowości prawnej oraz osoby fizyczne prowadzące działalność gospodarczą, zaklasyfikowane do poszczególnych sekcji PKD 2007 według przeważającego rodzaju działalności.

2. Krajowy rejestr urzędowy podmiotów gospodarki narodowej, zwany dalej rejestrem REGON, jest rejestrem administracyjnym prowadzonym przez Prezesa GUS. Zasady prowadzenia rejestru określają przepisy ustawy z dnia 29 VI 1995 r. o statystyce publicznej (jednolity tekst Dz. U. 2012 poz. 591, z późniejszymi zmianami) oraz przepisy rozporządzenia Rady Ministrów z dnia 27 VII 1999 r. (Dz. U. Nr 69, poz. 763, z późniejszymi zmianami) w sprawie sposobu i metodologii prowadzenia i aktualizacji rejestru podmiotów gospodarki narodowej, w tym wzorów wniosków, ankiet i zaświadczeń oraz szczegółowych warunków i trybu współdziałania służb statystyki publicznej z innymi organami prowadzącymi rejestry i systemy informatyczne administracji publicznej.

Podstawową funkcją rejestru REGON jest identyfikowanie podmiotów gospodarki narodowej, co jest realizowane poprzez nadawanie im unikatowych numerów identyfikacyjnych.

**General notes**

1. The data presented in tables concerning entities of the national economy entered in the REGON register include legal persons, organizational entities without legal personality and natural persons conducting economic activity, classified into particular NACE Rev. 2 sections according to the predominant kind of activity.

2. The National Official Business Register, hereinafter referred to as REGON, is an administrative register held by the President of the CSO. The rules for running the register are defined by the law on official statistics, dated 29 VI 1995 (uniform text Journal of Laws 2012 item 591, with later amendments) and the provisions of the decree of the Council of Ministers of 27 VII 1999 (Journal of Laws No. 69, item 763, with later amendments) on the mode and methodology of running and updating the business register, including application, questionnaire and certificate specimens and detailed conditions and mode of co-operation of official statistics services with other bodies running official registers and information systems in public administration.

The basic function of the REGON register is identification of entities of the national economy, which is accomplished by assigning to them unique identification numbers.

TABL. 1 (94). **PODMIOTY GOSPODARKI NARODOWEJ<sup>a</sup> W REJESTRZE REGON W 2012 R.**

Stan w dniu 31 XII

ENTITIES OF THE NATIONAL ECONOMY<sup>a</sup> IN THE REGON REGISTER IN 2012

As of 31 XII

| WYSZCZEGÓLNIENIE<br>SPECIFICATION                      | Ogółem<br>Grand total  | Sektor publiczny<br>Public sector | Sektor prywatny<br>Private sector | Z liczby ogółem Of grand total number  |   |             |  |                               |  |               | osoby fizyczne prowadzące działalność gospodarczą<br>natural persons conducting economic activity |
|--|--|-----------------------------------|-----------------------------------|--|---|-------------|--|-------------------------------|--|---------------|---|
|  |  |                                   |                                   | osoby prawne i jednostki organizacyjne niemające osobowości prawnej<br>legal persons and organizational entities without legal personality |   |             |  |                               |  |               |   |
|  |  |                                   |                                   | razem<br>total   | w tym of which                          |             |  |                               |  |               |   |
|  |  |                                   |                                   |  | spółki handlowe<br>commercial companies |             | spółki cywilne<br>civil law partnerships | spółdzielnie<br>co-operatives | fundacje, stowarzyszenia i organizacje społeczne<br>foundations, associations and social organizations |               |   |
| razem<br>total   | w tym z udziałem kapitału zagranicznego<br>of which with foreign capital participation |                                   |                                   |  |   |             |  |                               |  |               |   |
| <b>WOJEWÓDZTWO ...<br/>VOIVODSHIP</b>                  | <b>343375</b>  | <b>8108</b>                       | <b>335267</b>                     | <b>85886</b>   | <b>26714</b>                            | <b>4186</b> | <b>27814</b>                             | <b>1119</b>                   | <b>9896</b>  | <b>257489</b> |   |
| <b>Podregion<br/>krakowski .....</b>                   | <b>65790</b>   | <b>1684</b>                       | <b>64106</b>                      | <b>12705</b>   | <b>2948</b>                             | <b>443</b>  | <b>4607</b>                              | <b>181</b>                    | <b>1825</b>  | <b>53085</b>  |   |
| <i>Subregion</i>                                       |  |                                   |                                   |  |   |             |  |                               |  |               |   |
| <b>POWIAT<br/>BOCHEŃSKI .....</b>                      | <b>8199</b>  | <b>336</b>                        | <b>7863</b>                       | <b>1641</b>  | <b>317</b>                              | <b>48</b>   | <b>468</b>                               | <b>23</b>                     | <b>265</b>   | <b>6558</b>   |   |
| <i>Gminy miejskie:<br/>Urban gminas:</i>               |  |                                   |                                   |  |   |             |  |                               |  |               |   |
| Bochnia .....  | 3444   | 97                                | 3347                              | 796  | 211                                     | 31          | 282                                      | 9                             | 62   | 2648          |   |
| <i>Gminy miejsko-wiejskie:<br/>Urban-rural gminas:</i> |  |                                   |                                   |  |   |             |  |                               |  |               |   |
| Nowy Wiśnicz .....                                     | 924  | 37                                | 887                               | 129  | 15                                      | -           | 33                                       | 2                             | 27   | 795           |   |
| w tym miasto .....                                     | 268  | 22                                | 246                               | 64   | 5                                       | -           | 14                                       | 2                             | 12   | 204           |   |
| <i>of which city</i>                                   |  |                                   |                                   |  |   |             |  |                               |  |               |   |
| <i>Gminy wiejskie:<br/>Rural gminas:</i>               |  |                                   |                                   |  |   |             |  |                               |  |               |   |
| Bochnia .....  | 1289   | 53                                | 1236                              | 205  | 31                                      | 5           | 54                                       | 2                             | 50   | 1084          |   |
| Drwinia .....  | 315  | 24                                | 291                               | 79   | 8                                       | -           | 12                                       | 1                             | 22   | 236           |   |
| Lipnica Murowana ..                                    | 343  | 15                                | 328                               | 55   | 6                                       | 1           | 17                                       | 1                             | 12   | 288           |   |
| Łapanów .....  | 518  | 36                                | 482                               | 124  | 14                                      | 5           | 20                                       | 2                             | 38   | 394           |   |
| Rzezawa .....  | 642  | 28                                | 614                               | 115  | 19                                      | 5           | 21                                       | 1                             | 24   | 527           |   |
| Trzciana .....   | 371  | 19                                | 352                               | 68   | 7                                       | 1           | 15                                       | 1                             | 16   | 303           |   |
| Żegocina .....   | 353  | 27                                | 326                               | 70   | 6                                       | -           | 14                                       | 4                             | 14   | 283           |   |
| <b>POWIAT<br/>KRAKOWSKI .....</b>                      | <b>26405</b>   | <b>517</b>                        | <b>25888</b>                      | <b>5050</b>  | <b>1402</b>                             | <b>213</b>  | <b>1842</b>                              | <b>58</b>                     | <b>646</b>   | <b>21355</b>  |   |
| <i>Gminy miejsko-wiejskie:<br/>Urban-rural gminas:</i> |  |                                   |                                   |  |   |             |  |                               |  |               |   |
| Krzeszowice .....                                      | 3004   | 63                                | 2941                              | 606  | 143                                     | 19          | 233                                      | 6                             | 77   | 2398          |   |
| w tym miasto .....                                     | 1261   | 37                                | 1224                              | 332  | 87                                      | 9           | 116                                      | 4                             | 28   | 929           |   |
| <i>of which city</i>                                   |  |                                   |                                   |  |   |             |  |                               |  |               |   |

a Bez osób prowadzących gospodarstwa indywidualne w rolnictwie.

a Excluding persons tending private farms in agriculture.

**TABL. 1 (94). PODMIOTY GOSPODARKI NARODOWEJ<sup>a</sup> W REJESTRZE REGON W 2012 R. (cd.)**  
 Stan w dniu 31 XII  
**ENTITIES OF THE NATIONAL ECONOMY<sup>a</sup> IN THE REGON REGISTER IN 2012 (cont.)**  
 As of 31 XII

| WYSZCZEGÓLNIENIE<br>SPECIFICATION                             | Ogółem<br>Grand total | Sektor publiczny<br>Public sector | Sektor prywatny<br>Private sector | Z liczby ogółem Of grand total number  |   |  |  |                               |  | osoby fizyczne prowadzące działalność gospodarczą<br>natural persons conducting economic activity |
|---|-----------------------|-----------------------------------|-----------------------------------|--|---|--|--|-------------------------------|--|---|
|   |                       |                                   |                                   | osoby prawne i jednostki organizacyjne niemające osobowości prawnej<br>legal persons and organizational entities without legal personality |   |  |  |                               |  |   |
|   |                       |                                   |                                   | razem<br>total   | w tym of which                          |  |  |                               |  |   |
|   |                       |                                   |                                   |  | spółki handlowe<br>commercial companies | w tym z udziałem kapitału zagranicznego<br>of which with foreign capital participation | spółki cywilne<br>civil law partnerships | spółdzielnie<br>co-operatives | fundacje, stowarzyszenia i organizacje społeczne<br>foundations, associations and social organizations |   |
| POWIAT KRAKOWSKI (dok.)                                       |                       |                                   |                                   |  |   |  |  |                               |  |   |
| Gminy miejsko-wiejskie (dok.):<br>Urban-rural gminas (cont.): |                       |                                   |                                   |  |   |  |  |                               |  |   |
| Skala .....   | 875                   | 21                                | 854                               | 142  | 17                                      | 2  | 51                                       | 3                             | 33   | 733   |
| w tym miasto .....  | 386                   | 15                                | 371                               | 77   | 10                                      | 1  | 28                                       | 2                             | 13   | 309   |
| of which city   |                       |                                   |                                   |  |   |  |  |                               |  |   |
| Skawina .....   | 4489                  | 91                                | 4398                              | 1016   | 280                                     | 37   | 416                                      | 7                             | 90   | 3473  |
| w tym miasto .....  | 2875                  | 61                                | 2814                              | 802  | 245                                     | 37   | 325                                      | 6                             | 50   | 2073  |
| of which city   |                       |                                   |                                   |  |   |  |  |                               |  |   |
| Słomniki .....  | 1265                  | 50                                | 1215                              | 220  | 30                                      | 3  | 85                                       | 5                             | 30   | 1045  |
| w tym miasto .....  | 528                   | 22                                | 506                               | 92   | 13                                      | 1  | 40                                       | 3                             | 7  | 436   |
| of which city   |                       |                                   |                                   |  |   |  |  |                               |  |   |
| Świątki Górne .....   | 1099                  | 21                                | 1078                              | 168  | 33                                      | 6  | 82                                       | 4                             | 15   | 931   |
| w tym miasto .....  | 347                   | 17                                | 330                               | 77   | 13                                      | 4  | 33                                       | 1                             | 7  | 270   |
| of which city   |                       |                                   |                                   |  |   |  |  |                               |  |   |
| Gminy wiejskie:<br>Rural gminas:                              |                       |                                   |                                   |  |   |  |  |                               |  |   |
| Czemichów .....   | 1252                  | 31                                | 1221                              | 207  | 34                                      | 4  | 84                                       | 1                             | 44   | 1045  |
| Igołomia-<br>- Wawrzeńczyce ...                               | 510                   | 19                                | 491                               | 108  | 20                                      | 2  | 33                                       | 6                             | 18   | 402   |
| Iwanowice .....   | 708                   | 22                                | 686                               | 100  | 15                                      | 5  | 24                                       | 1                             | 23   | 608   |
| Jerzmanowice-<br>- Przegonia .....                            | 843                   | 22                                | 821                               | 119  | 22                                      | 3  | 37                                       | 3                             | 26   | 724   |
| Kocmyrzów-<br>-Luborzycza .....                               | 1123                  | 19                                | 1104                              | 174  | 35                                      | 1  | 70                                       | 2                             | 31   | 949   |
| Liszki .....  | 1599                  | 21                                | 1578                              | 246  | 70                                      | 11   | 77                                       | 2                             | 39   | 1353  |
| Michałowice .....   | 999                   | 18                                | 981                               | 152  | 44                                      | 2  | 51                                       | 2                             | 22   | 847   |
| Mogilany .....  | 1571                  | 18                                | 1553                              | 301  | 120                                     | 26   | 109                                      | 5                             | 28   | 1270  |
| Sułoszowa .....   | 306                   | 15                                | 291                               | 50   | 3                                       | -  | 16                                       | 2                             | 9  | 256   |
| Wielka Wieś .....   | 1237                  | 26                                | 1211                              | 250  | 88                                      | 14   | 93                                       | 2                             | 24   | 987   |
| Zabierzów .....   | 2840                  | 33                                | 2807                              | 671  | 269                                     | 48   | 205                                      | 5                             | 88   | 2169  |
| Zielonki .....  | 2685                  | 27                                | 2658                              | 520  | 179                                     | 30   | 176                                      | 2                             | 49   | 2165  |

a Bez osób prowadzących gospodarstwa indywidualne w rolnictwie.

a Excluding persons tending private farms in agriculture.



TABL. 1 (94). **PODMIOTY GOSPODARKI NARODOWEJ<sup>a</sup> W REJESTRZE REGON W 2012 R. (cd.)**

Stan w dniu 31 XII

ENTITIES OF THE NATIONAL ECONOMY<sup>a</sup> IN THE REGON REGISTER IN 2012 (cont.)

As of 31 XII

| WYSZCZEGÓLNIENIE<br>SPECIFICATION              | Ogółem<br>Grand total  | Sektor publiczny<br>Public sector | Sektor prywatny<br>Private sector | Z liczby ogółem Of grand total number  |   |    |  |                               |  |      | osoby fizyczne prowadzące działalność gospodarczą<br>natural persons conducting economic activity |
|--|--|-----------------------------------|-----------------------------------|--|---|----|--|-------------------------------|--|------|---|
|  |  |                                   |                                   | osoby prawne i jednostki organizacyjne niemające osobowości prawnej<br>legal persons and organizational entities without legal personality |   |    |  |                               |  |      |   |
|  |  |                                   |                                   | razem<br>total   | w tym of which                          |    |  |                               |  |      |   |
|  |  |                                   |                                   |  | spółki handlowe<br>commercial companies |    | spółki cywilne<br>civil law partnerships | spółdzielnie<br>co-operatives | fundacje, stowarzyszenia i organizacje społeczne<br>foundations, associations and social organizations |      |   |
| razem<br>total                                 | w tym z udziałem kapitału zagranicznego<br>of which with foreign capital participation |                                   |                                   |  |   |    |  |                               |  |      |   |
| POWIAT MIECHOWSKI .....                        | 4218   | 159                               | 4059                              | 826  | 82                                      | 12 | 266                                      | 27                            | 178  | 3392 |   |
| Gminy miejsko-wiejskie:<br>Urban-rural gminas: |  |                                   |                                   |  |   |    |  |                               |  |      |   |
| Miechów .....                                  | 2405   | 71                                | 2334                              | 459  | 54                                      | 8  | 180                                      | 12                            | 71   | 1946 |   |
| w tym miasto .....                             | 1748   | 55                                | 1693                              | 371  | 43                                      | 6  | 156                                      | 12                            | 43   | 1377 |   |
| of which city                                  |  |                                   |                                   |  |   |    |  |                               |  |      |   |
| Gminy wiejskie:<br>Rural gminas:               |  |                                   |                                   |  |   |    |  |                               |  |      |   |
| Charsznica .....                               | 449  | 18                                | 431                               | 70   | 12                                      | 2  | 18                                       | 4                             | 12   | 379  |   |
| Gołcza .....                                   | 404  | 16                                | 388                               | 89   | 6                                       | 2  | 22                                       | 2                             | 29   | 315  |   |
| Kozłów .....                                   | 259  | 13                                | 246                               | 48   | 2                                       | -  | 14                                       | 2                             | 10   | 211  |   |
| Książ Wielki .....                             | 350  | 23                                | 327                               | 80   | 1                                       | -  | 16                                       | 5                             | 25   | 270  |   |
| Raclawice .....                                | 169  | 8                                 | 161                               | 35   | 4                                       | -  | 7  | -                             | 15   | 134  |   |
| Słaboszów .....                                | 182  | 10                                | 172                               | 45   | 3                                       | -  | 9  | 2                             | 16   | 137  |   |
| POWIAT MYSŁENICKI .....                        | 11419  | 323                               | 11096                             | 2034   | 409                                     | 58 | 789                                      | 33                            | 289  | 9385 |   |
| Gminy miejsko-wiejskie:<br>Urban-rural gminas: |  |                                   |                                   |  |   |    |  |                               |  |      |   |
| Dobczyce .....                                 | 1399   | 38                                | 1361                              | 274  | 58                                      | 6  | 104                                      | 5                             | 48   | 1125 |   |
| w tym miasto .....                             | 813  | 32                                | 781                               | 186  | 40                                      | 5  | 71                                       | 5                             | 24   | 627  |   |
| of which city                                  |  |                                   |                                   |  |   |    |  |                               |  |      |   |
| Mysłenice .....                                | 4984   | 115                               | 4869                              | 1021   | 252                                     | 32 | 438                                      | 7                             | 109  | 3963 |   |
| w tym miasto .....                             | 3040   | 80                                | 2960                              | 779  | 200                                     | 25 | 348                                      | 7                             | 66   | 2261 |   |
| of which city                                  |  |                                   |                                   |  |   |    |  |                               |  |      |   |
| Sułkowie .....                                 | 1219   | 38                                | 1181                              | 170  | 34                                      | 9  | 52                                       | 3                             | 29   | 1049 |   |
| w tym miasto .....                             | 566  | 22                                | 544                               | 86   | 14                                      | 6  | 29                                       | 3                             | 11   | 480  |   |
| of which city                                  |  |                                   |                                   |  |   |    |  |                               |  |      |   |
| Gminy wiejskie:<br>Rural gminas:               |  |                                   |                                   |  |   |    |  |                               |  |      |   |
| Lubień .....                                   | 642  | 29                                | 613                               | 101  | 9                                       | 1  | 24                                       | 2                             | 19   | 541  |   |
| Pcim .....                                     | 752  | 23                                | 729                               | 98   | 12                                      | 3  | 40                                       | 3                             | 13   | 654  |   |
| Raciechowice .....                             | 403  | 21                                | 382                               | 89   | 7                                       | 2  | 26                                       | 6                             | 23   | 314  |   |
| Siepraw .....                                  | 878  | 17                                | 861                               | 123  | 24                                      | 3  | 61                                       | 4                             | 14   | 755  |   |
| Tokarnia .....                                 | 535  | 17                                | 518                               | 75   | 6                                       | -  | 20                                       | 2                             | 17   | 460  |   |
| Wiśniowa .....                                 | 607  | 25                                | 582                               | 83   | 7                                       | 2  | 24                                       | 1                             | 17   | 524  |   |

a Bez osób prowadzących gospodarstwa indywidualne w rolnictwie.

a Excluding persons tending private farms in agriculture.

TABL. 1 (94). **PODMIOTY GOSPODARKI NARODOWEJ<sup>a</sup> W REJESTRZE REGON W 2012 R. (cd.)**  
Stan w dniu 31 XII  
**ENTITIES OF THE NATIONAL ECONOMY<sup>a</sup> IN THE REGON REGISTER IN 2012 (cont.)**  
As of 31 XII

| WYSZCZEGÓLNIENIE<br>SPECIFICATION                    | Ogółem<br>Grand total | Sektor publiczny<br>Public sector | Sektor prywatny<br>Private sector | Z liczby ogółem Of grand total number  |   |  |  |                               |  |              | osoby fizyczne prowadzące działalność gospodarczą<br>natural persons conducting economic activity |
|--|-----------------------|-----------------------------------|-----------------------------------|--|---|--|--|-------------------------------|--|--------------|---|
|  |                       |                                   |                                   | osoby prawne i jednostki organizacyjne niemające osobowości prawnej<br>legal persons and organizational entities without legal personality |   |  |  |                               |  |              |   |
|  |                       |                                   |                                   | razem<br>total   | w tym of which                          |  |  |                               |  |              |   |
|  |                       |                                   |                                   |  | spółki handlowe<br>commercial companies | w tym z udziałem kapitału zagranicznego<br>of which with foreign capital participation | spółki cywilne<br>civil law partnerships | spółdzielnie<br>co-operatives | fundacje, stowarzyszenia i organizacje społeczne<br>foundations, associations and social organizations |              |   |
| POWIAT PROSZOWICKI .....                             | 3162                  | 153                               | 3009                              | 714  | 119                                     |  |  |                               |  | 11           | 212   |
| Gminy miejsko-wiejskie:<br>Urban-rural gminas:       |                       |                                   |                                   |  |   |  |  |                               |  |              |   |
| Nowe Brzesko .....                                   | 438                   | 18                                | 420                               | 75   | 14                                      | -  | 22                                       | 2                             | 14   | 363          |   |
| w tym miasto .....                                   | 226                   | 10                                | 216                               | 45   | 8                                       | -  | 19                                       | 2                             | 4  | 181          |   |
| of which city  |                       |                                   |                                   |  |   |  |  |                               |  |              |   |
| Proszowice .....                                     | 1462                  | 58                                | 1404                              | 360  | 69                                      | 6  | 135                                      | 8                             | 47   | 1102         |   |
| w tym miasto .....                                   | 876                   | 40                                | 836                               | 243  | 48                                      | 2  | 92                                       | 8                             | 21   | 633          |   |
| of which city  |                       |                                   |                                   |  |   |  |  |                               |  |              |   |
| Gminy wiejskie:<br>Rural gminas:                     |                       |                                   |                                   |  |   |  |  |                               |  |              |   |
| Koniusza .....                                       | 495                   | 35                                | 460                               | 117  | 14                                      | 2  | 19                                       | 4                             | 34   | 378          |   |
| Koszyce .....  | 312                   | 12                                | 300                               | 65   | 12                                      | -  | 19                                       | 2                             | 12   | 247          |   |
| Palecznica .....                                     | 220                   | 14                                | 206                               | 42   | 2                                       | 1  | 8  | 3                             | 14   | 178          |   |
| Radziemice .....                                     | 235                   | 16                                | 219                               | 55   | 8                                       | 2  | 9  | -                             | 14   | 180          |   |
| POWIAT WIELICKI ..                                   | 12387                 | 196                               | 12191                             | 2440   | 619                                     | 101  | 1030                                     | 21                            | 312  | 9947         |   |
| Gminy miejsko-wiejskie:<br>Urban-rural gminas:       |                       |                                   |                                   |  |   |  |  |                               |  |              |   |
| Niepołomice .....                                    | 2703                  | 48                                | 2655                              | 586  | 153                                     | 33   | 227                                      | 4                             | 91   | 2117         |   |
| w tym miasto .....                                   | 1464                  | 36                                | 1428                              | 384  | 103                                     | 26   | 148                                      | 2                             | 51   | 1080         |   |
| of which city  |                       |                                   |                                   |  |   |  |  |                               |  |              |   |
| Wieliczka .....                                      | 6567                  | 79                                | 6488                              | 1278   | 357                                     | 54   | 554                                      | 12                            | 120  | 5289         |   |
| w tym miasto .....                                   | 3299                  | 55                                | 3244                              | 835  | 253                                     | 37   | 335                                      | 10                            | 62   | 2464         |   |
| of which city  |                       |                                   |                                   |  |   |  |  |                               |  |              |   |
| Gminy wiejskie:<br>Rural gminas:                     |                       |                                   |                                   |  |   |  |  |                               |  |              |   |
| Biskupice .....                                      | 733                   | 14                                | 719                               | 99   | 11                                      | 2  | 42                                       | 1                             | 21   | 634          |   |
| Gdów .....   | 1415                  | 34                                | 1381                              | 287  | 66                                      | 7  | 120                                      | 2                             | 51   | 1128         |   |
| Kłaj .....   | 969                   | 21                                | 948                               | 190  | 32                                      | 5  | 87                                       | 2                             | 29   | 779          |   |
| <b>Podregion m. Kraków .....</b>                     | <b>121208</b>         | <b>1489</b>                       | <b>119719</b>                     | <b>40608</b>   | <b>17388</b>                            | <b>3037</b>  | <b>12519</b>                             | <b>414</b>                    | <b>3319</b>  | <b>80600</b> |   |
| Subregion  |                       |                                   |                                   |  |   |  |  |                               |  |              |   |
| Miasto na prawach powiatu<br>City with powiat status |                       |                                   |                                   |  |   |  |  |                               |  |              |   |
| Kraków .....   | 121208                | 1489                              | 119719                            | 40608  | 17388                                   | 3037   | 12519                                    | 414                           | 3319   | 80600        |   |

a Bez osób prowadzących gospodarstwa indywidualne w rolnictwie.

a Excluding persons tending private farms in agriculture.

TABL. 1 (94). **PODMIOTY GOSPODARKI NARODOWEJ<sup>a</sup> W REJESTRZE REGON W 2012 R. (cd.)**

Stan w dniu 31 XII

ENTITIES OF THE NATIONAL ECONOMY<sup>a</sup> IN THE REGON REGISTER IN 2012 (cont.)

As of 31 XII

| WYSZCZEGÓLNIENIE<br>SPECIFICATION                     | Ogółem<br>Grand total  | Sektor publiczny<br>Public sector | Sektor prywatny<br>Private sector | Z liczby ogółem Of grand total number  |   |            |  |                               |  |              | osoby fizyczne prowadzące działalność gospodarczą<br>natural persons conducting economic activity |
|---|--|-----------------------------------|-----------------------------------|--|---|------------|--|-------------------------------|--|--------------|---|
|   |  |                                   |                                   | osoby prawne i jednostki organizacyjne niemające osobowości prawnej<br>legal persons and organizational entities without legal personality |   |            |  |                               |  |              |   |
|   |  |                                   |                                   | razem<br>total   | w tym of which                          |            |  |                               |  |              |   |
|   |  |                                   |                                   |  | spółki handlowe<br>commercial companies |            | spółki cywilne<br>civil law partnerships | spółdzielnie<br>co-operatives | fundacje, stowarzyszenia i organizacje społeczne<br>foundations, associations and social organizations |              |   |
| razem<br>total  | w tym z udziałem kapitału zagranicznego<br>of which with foreign capital participation |                                   |                                   |  |   |            |  |                               |  |              |   |
| <b>Podregion nowosądecki</b> .....                    | <b>64246</b>   | <b>2065</b>                       | <b>62181</b>                      | <b>12870</b>   | <b>2439</b>                             | <b>271</b> | <b>3791</b>                              | <b>225</b>                    | <b>2167</b>  | <b>51376</b> |   |
| <i>Subregion</i>                                      |  |                                   |                                   |  |   |            |  |                               |  |              |   |
| POWIAT GORLIICKI .....                                | 7521   | 362                               | 7159                              | 1610   | 258                                     | 25         | 351                                      | 54                            | 337  | 5911         |   |
| Gminy miejskie:<br><i>Urban gminas:</i>               |  |                                   |                                   |  |   |            |  |                               |  |              |   |
| Gorlice .....   | 2615   | 112                               | 2503                              | 720  | 169                                     | 14         | 196                                      | 23                            | 107  | 1895         |   |
| Gminy miejsko-wiejskie:<br><i>Urban-rural gminas:</i> |  |                                   |                                   |  |   |            |  |                               |  |              |   |
| Biecz .....   | 839  | 50                                | 789                               | 190  | 27                                      | 2          | 41                                       | 6                             | 43   | 649          |   |
| w tym miasto .....                                    | 342  | 27                                | 315                               | 98   | 11                                      | -          | 30                                       | 5                             | 14   | 244          |   |
| <i>of which city</i>                                  |  |                                   |                                   |  |   |            |  |                               |  |              |   |
| Bobowa .....  | 470  | 30                                | 440                               | 84   | 5                                       | -          | 6  | 5                             | 23   | 386          |   |
| w tym miasto .....                                    | 206  | 19                                | 187                               | 45   | 4                                       | -          | 4  | 2                             | 9  | 161          |   |
| <i>of which city</i>                                  |  |                                   |                                   |  |   |            |  |                               |  |              |   |
| Gminy wiejskie:<br><i>Rural gminas:</i>               |  |                                   |                                   |  |   |            |  |                               |  |              |   |
| Gorlice .....   | 1155   | 49                                | 1106                              | 159  | 15                                      | 3          | 34                                       | 3                             | 42   | 996          |   |
| Lipinki .....   | 355  | 17                                | 338                               | 68   | 4                                       | -          | 15                                       | 3                             | 18   | 287          |   |
| Łużna .....   | 403  | 24                                | 379                               | 73   | 4                                       | -          | 12                                       | 3                             | 24   | 330          |   |
| Moszczenica .....                                     | 194  | 12                                | 182                               | 33   | 2                                       | -          | 6  | 2                             | 9  | 161          |   |
| Ropa .....  | 508  | 16                                | 492                               | 59   | 7                                       | 1          | 15                                       | 1                             | 12   | 449          |   |
| Sękowa .....  | 323  | 17                                | 306                               | 78   | 12                                      | 5          | 9  | 3                             | 18   | 245          |   |
| Uście Gorlickie .....                                 | 659  | 35                                | 624                               | 146  | 13                                      | -          | 17                                       | 5                             | 41   | 513          |   |
| POWIAT LIMANOWSKI .....                               | 8787   | 353                               | 8434                              | 1486   | 191                                     | 21         | 318                                      | 36                            | 280  | 7301         |   |
| Gminy miejskie:<br><i>Urban gminas:</i>               |  |                                   |                                   |  |   |            |  |                               |  |              |   |
| Limanowa .....  | 1715   | 76                                | 1639                              | 445  | 82                                      | 9          | 122                                      | 15                            | 57   | 1270         |   |
| Mszana Dolna .....                                    | 775  | 45                                | 730                               | 167  | 26                                      | 3          | 47                                       | 6                             | 16   | 608          |   |
| Gminy wiejskie:<br><i>Rural gminas:</i>               |  |                                   |                                   |  |   |            |  |                               |  |              |   |
| Dobra .....   | 588  | 30                                | 558                               | 87   | 6                                       | -          | 17                                       | 4                             | 17   | 501          |   |
| Jodłownik .....                                       | 527  | 25                                | 502                               | 99   | 5                                       | 1          | 11                                       | 4                             | 22   | 428          |   |
| Kamienica .....                                       | 464  | 18                                | 446                               | 71   | 7                                       | 1          | 7  | 2                             | 24   | 393          |   |
| Laskowa .....   | 472  | 21                                | 451                               | 77   | 9                                       | 3          | 8  | 1                             | 15   | 395          |   |

a Bez osób prowadzących gospodarstwa indywidualne w rolnictwie.

a Excluding persons tending private farms in agriculture.

**TABL. 1 (94). PODMIOTY GOSPODARKI NARODOWEJ<sup>a</sup> W REJESTRZE REGON W 2012 R. (cd.)**  
 Stan w dniu 31 XII  
**ENTITIES OF THE NATIONAL ECONOMY<sup>a</sup> IN THE REGON REGISTER IN 2012 (cont.)**  
 As of 31 XII

| WYSZCZEGÓLNIENIE<br>SPECIFICATION   | Ogółem<br>Grand total | Sektor publiczny<br>Public sector | Sektor prywatny<br>Private sector | Z liczby ogółem Of grand total number  |   |  |  |                               |  |       | osoby fizyczne prowadzące działalność gospodarczą<br>natural persons conducting economic activity |
|---|-----------------------|-----------------------------------|-----------------------------------|--|---|--|--|-------------------------------|--|-------|---|
|   |                       |                                   |                                   | osoby prawne i jednostki organizacyjne niemające osobowości prawnej<br>legal persons and organizational entities without legal personality |   |  |  |                               |  |       |   |
|   |                       |                                   |                                   | razem<br>total   | w tym of which                          |  |  |                               |  |       |   |
|   |                       |                                   |                                   |  | spółki handlowe<br>commercial companies | w tym z udziałem kapitału zagranicznego<br>of which with foreign capital participation | spółki cywilne<br>civil law partnerships | spółdzielnie<br>co-operatives | fundacje, stowarzyszenia i organizacje społeczne<br>foundations, associations and social organizations |       |   |
| POWIAT LIMANOWSKI (dok.)<br>Gminy wiejskie (dok.):<br>Rural gminas (cont.): |                       |                                   |                                   |  |   |  |  |                               |  |       |   |
| Limanowa .....  | 1359                  | 31                                | 1328                              | 126  | 14                                      | -  | 19                                       | -                             | 31   | 1233  |   |
| Łukowica .....  | 478                   | 18                                | 460                               | 60   | 1                                       | -  | 16                                       | 1                             | 15   | 418   |   |
| Mszana Dolna .....  | 1117                  | 32                                | 1085                              | 136  | 13                                      | 2  | 31                                       | -                             | 36   | 981   |   |
| Niedźwiedz .....  | 408                   | 25                                | 383                               | 56   | 6                                       | 2  | 9  | -                             | 10   | 352   |   |
| Stąpnice .....  | 396                   | 12                                | 384                               | 54   | 5                                       | -  | 14                                       | -                             | 15   | 342   |   |
| Tymbark .....   | 488                   | 20                                | 468                               | 108  | 17                                      | -  | 17                                       | 3                             | 22   | 380   |   |
| POWIAT NOWOSĄDECKI ....   | 14179                 | 475                               | 13704                             | 2461   | 475                                     | 48   | 584                                      | 49                            | 475  | 11718 |   |
| Gminy miejskie:<br>Urban gminas:  |                       |                                   |                                   |  |   |  |  |                               |  |       |   |
| Grybów .....  | 454                   | 27                                | 427                               | 100  | 19                                      | 3  | 21                                       | 4                             | 12   | 354   |   |
| Gminy miejsko-wiejskie:<br>Urban-rural gminas:                              |                       |                                   |                                   |  |   |  |  |                               |  |       |   |
| Krynica-Zdrój .....   | 2046                  | 44                                | 2002                              | 518  | 106                                     | 12   | 131                                      | 7                             | 82   | 1528  |   |
| w tym miasto .....  | 1610                  | 36                                | 1574                              | 442  | 88                                      | 9  | 123                                      | 6                             | 62   | 1168  |   |
| of which city   |                       |                                   |                                   |  |   |  |  |                               |  |       |   |
| Muszyna .....   | 983                   | 32                                | 951                               | 191  | 57                                      | 3  | 35                                       | 4                             | 39   | 792   |   |
| w tym miasto .....  | 500                   | 20                                | 480                               | 112  | 32                                      | 1  | 23                                       | 2                             | 25   | 388   |   |
| of which city   |                       |                                   |                                   |  |   |  |  |                               |  |       |   |
| Piwniczna-Zdrój .....   | 860                   | 23                                | 837                               | 127  | 17                                      | 2  | 35                                       | 5                             | 29   | 733   |   |
| w tym miasto .....  | 544                   | 18                                | 526                               | 92   | 16                                      | 2  | 26                                       | 5                             | 17   | 452   |   |
| of which city   |                       |                                   |                                   |  |   |  |  |                               |  |       |   |
| Stary Sącz .....  | 1688                  | 36                                | 1652                              | 279  | 72                                      | 6  | 93                                       | 5                             | 42   | 1409  |   |
| w tym miasto .....  | 886                   | 24                                | 862                               | 187  | 53                                      | 6  | 65                                       | 4                             | 23   | 699   |   |
| of which city   |                       |                                   |                                   |  |   |  |  |                               |  |       |   |
| Gminy wiejskie:<br>Rural gminas:  |                       |                                   |                                   |  |   |  |  |                               |  |       |   |
| Chelmiec .....  | 1929                  | 51                                | 1878                              | 273  | 56                                      | 5  | 79                                       | 2                             | 47   | 1656  |   |
| Gródek nad Dunajcem .....   | 454                   | 31                                | 423                               | 96   | 15                                      | -  | 18                                       | 1                             | 16   | 358   |   |
| Grybów .....  | 1418                  | 37                                | 1381                              | 158  | 25                                      | 4  | 33                                       | 2                             | 32   | 1260  |   |
| Kamionka Wielka .....   | 533                   | 27                                | 506                               | 87   | 9                                       | -  | 19                                       | 2                             | 20   | 446   |   |
| Korzenna .....  | 677                   | 33                                | 644                               | 106  | 9                                       | -  | 18                                       | 2                             | 34   | 571   |   |

<sup>a</sup> Bez osób prowadzących gospodarstwa indywidualne w rolnictwie.

<sup>a</sup> Excluding persons tending private farms in agriculture.

TABL. 1 (94). **PODMIOTY GOSPODARKI NARODOWEJ<sup>a</sup> W REJESTRZE REGON W 2012 R. (cd.)**

Stan w dniu 31 XII

ENTITIES OF THE NATIONAL ECONOMY<sup>a</sup> IN THE REGON REGISTER IN 2012 (cont.)

As of 31 XII

| WYSZCZEGÓLNIENIE<br>SPECIFICATION              | Ogółem<br>Grand total  | Sektor publiczny<br>Public sector | Sektor prywatny<br>Private sector | Z liczby ogółem Of grand total number  |   |    |  |                               |  |       | osoby fizyczne prowadzące działalność gospodarczą<br>natural persons conducting economic activity |
|--|--|-----------------------------------|-----------------------------------|--|---|----|--|-------------------------------|--|-------|---|
|  |  |                                   |                                   | osoby prawne i jednostki organizacyjne niemające osobowości prawnej<br>legal persons and organizational entities without legal personality |   |    |  |                               |  |       |   |
|  |  |                                   |                                   | razem<br>total   | w tym of which                          |    |  |                               |  |       |   |
|  |  |                                   |                                   |  | spółki handlowe<br>commercial companies |    | spółki cywilne<br>civil law partnerships | spółdzielnie<br>co-operatives | fundacje, stowarzyszenia i organizacje społeczne<br>foundations, associations and social organizations |       |   |
| razem<br>total                                 | w tym z udziałem kapitału zagranicznego<br>of which with foreign capital participation |                                   |                                   |  |   |    |  |                               |  |       |   |
| POWIAT NOWOSĄDECKI (dok.)                      |  |                                   |                                   |  |   |    |  |                               |  |       |   |
| Gminy wiejskie (dok):<br>Rural gminas (cont.): |  |                                   |                                   |  |   |    |  |                               |  |       |   |
| Łabowa .....                                   | 310  | 12                                | 298                               | 54   | 14                                      | 3  | 6  | 1                             | 13   | 256   |   |
| Łącko .....                                    | 924  | 38                                | 886                               | 145  | 20                                      | 1  | 32                                       | 4                             | 37   | 779   |   |
| Łososina Dolna .....                           | 605  | 24                                | 581                               | 92   | 17                                      | 1  | 20                                       | 5                             | 16   | 513   |   |
| Nawojowa .....                                 | 465  | 24                                | 441                               | 71   | 9                                       | 3  | 15                                       | 2                             | 11   | 394   |   |
| Podegrodzie .....                              | 626  | 27                                | 599                               | 124  | 21                                      | 5  | 23                                       | 3                             | 35   | 502   |   |
| Rytko .....                                    | 207  | 9                                 | 198                               | 40   | 9                                       | -  | 6  | -                             | 10   | 167   |   |
| POWIAT NOWOTARSKI .....                        | 14564  | 455                               | 14109                             | 2803   | 431                                     | 72 | 972                                      | 39                            | 459  | 11761 |   |
| Gminy miejskie:<br>Urban gminas:               |  |                                   |                                   |  |   |    |  |                               |  |       |   |
| Nowy Targ .....                                | 4655   | 104                               | 4551                              | 1007   | 189                                     | 37 | 476                                      | 15                            | 108  | 3648  |   |
| Gminy miejsko-wiejskie:<br>Urban-rural gminas: |  |                                   |                                   |  |   |    |  |                               |  |       |   |
| Rabka-Zdrój .....                              | 1650   | 51                                | 1599                              | 375  | 70                                      | 7  | 109                                      | 4                             | 60   | 1275  |   |
| w tym miasto<br>of which city                  | 1395   | 39                                | 1356                              | 332  | 66                                      | 6  | 103                                      | 4                             | 46   | 1063  |   |
| Szczawnica .....                               | 857  | 13                                | 844                               | 153  | 19                                      | 4  | 69                                       | 3                             | 21   | 704   |   |
| w tym miasto<br>of which city                  | 739  | 12                                | 727                               | 131  | 12                                      | -  | 64                                       | 3                             | 15   | 608   |   |
| Gminy wiejskie:<br>Rural gminas:               |  |                                   |                                   |  |   |    |  |                               |  |       |   |
| Czarny Dunajec .....                           | 1007   | 30                                | 977                               | 197  | 16                                      | 2  | 47                                       | 2                             | 59   | 810   |   |
| Czorsztyn .....                                | 636  | 19                                | 617                               | 97   | 19                                      | 1  | 22                                       | 1                             | 24   | 539   |   |
| Jabłonka .....                                 | 925  | 45                                | 880                               | 173  | 15                                      | 4  | 50                                       | 2                             | 25   | 752   |   |
| Krościenko nad Dunajcem .....                  | 566  | 27                                | 539                               | 113  | 11                                      | -  | 30                                       | 4                             | 16   | 453   |   |
| Lipnica Wielka .....                           | 326  | 18                                | 308                               | 46   | 2                                       | 1  | 11                                       | -                             | 8  | 280   |   |
| Łapsze Niżne .....                             | 439  | 28                                | 411                               | 93   | 14                                      | -  | 13                                       | 3                             | 16   | 346   |   |
| Nowy Targ .....                                | 1376   | 32                                | 1344                              | 212  | 21                                      | 6  | 58                                       | 1                             | 67   | 1164  |   |
| Ochoznica Dolna .....                          | 471  | 20                                | 451                               | 71   | 8                                       | -  | 17                                       | -                             | 13   | 400   |   |
| Raba Wyżna .....                               | 840  | 25                                | 815                               | 122  | 19                                      | 7  | 33                                       | 2                             | 26   | 718   |   |
| Spytkowice .....                               | 263  | 12                                | 251                               | 43   | 10                                      | 1  | 10                                       | 2                             | 3  | 220   |   |
| Szaflary .....                                 | 553  | 31                                | 522                               | 101  | 18                                      | 2  | 27                                       | -                             | 13   | 452   |   |

a Bez osób prowadzących gospodarstwa indywidualne w rolnictwie.

a Excluding persons tending private farms in agriculture.

TABL. 1 (94). **PODMIOTY GOSPODARKI NARODOWEJ<sup>a</sup> W REJESTRZE REGON W 2012 R. (cd.)**  
Stan w dniu 31 XII  
**ENTITIES OF THE NATIONAL ECONOMY<sup>a</sup> IN THE REGON REGISTER IN 2012 (cont.)**  
As of 31 XII

| WYSZCZEGÓLNIENIE<br>SPECIFICATION                    | Ogółem<br>Grand total | Sektor publiczny<br>Public sector | Sektor prywatny<br>Private sector | Z liczby ogółem Of grand total number  |   |  |  |                               |  |              | osoby fizyczne prowadzące działalność gospodarczą<br>natural persons conducting economic activity |
|--|-----------------------|-----------------------------------|-----------------------------------|--|---|--|--|-------------------------------|--|--------------|---|
|  |                       |                                   |                                   | osoby prawne i jednostki organizacyjne niemające osobowości prawnej<br>legal persons and organizational entities without legal personality |   |  |  |                               |  |              |   |
|  |                       |                                   |                                   | razem<br>total   | w tym of which                          |  |  |                               |  |              |   |
|  |                       |                                   |                                   |  | spółki handlowe<br>commercial companies | w tym z udziałem kapitału zagranicznego<br>of which with foreign capital participation | spółki cywilne<br>civil law partnerships | spółdzielnie<br>co-operatives | fundacje, stowarzyszenia i organizacje społeczne<br>foundations, associations and social organizations |              |   |
| POWIAT TATRZAŃSKI .....                              | 9741                  | 203                               | 9538                              | 1958   | 376                                     |  |  |                               |  | 36           | 765   |
| Gminy miejskie:<br>Urban gminas:                     |                       |                                   |                                   |  |   |  |  |                               |  |              |   |
| Zakopane .....                                       | 5753                  | 108                               | 5645                              | 1377   | 282                                     | 28   | 556                                      | 10                            | 136  | 4376         |   |
| Gminy wiejskie:<br>Rural gminas:                     |                       |                                   |                                   |  |   |  |  |                               |  |              |   |
| Biały Dunajec .....                                  | 583                   | 21                                | 562                               | 74   | 8                                       | -  | 21                                       | -                             | 16   | 509          |   |
| Bukowina Tatrzańska .....                            | 1206                  | 27                                | 1179                              | 181  | 31                                      | 3  | 70                                       | 4                             | 28   | 1025         |   |
| Kościelisko .....                                    | 918                   | 22                                | 896                               | 167  | 29                                      | 3  | 49                                       | -                             | 21   | 751          |   |
| Poronin .....  | 1281                  | 25                                | 1256                              | 159  | 26                                      | 2  | 69                                       | -                             | 25   | 1122         |   |
| Miasto na prawach powiatu<br>City with powiat status |                       |                                   |                                   |  |   |  |  |                               |  |              |   |
| Nowy Sącz .....                                      | 9454                  | 217                               | 9237                              | 2552   | 708                                     | 69   | 801                                      | 33                            | 390  | 6902         |   |
| <b>Podregion oświęcimski .....</b>                   | <b>60924</b>          | <b>1668</b>                       | <b>59256</b>                      | <b>12801</b>   | <b>2507</b>                             | <b>275</b>   | <b>5068</b>                              | <b>164</b>                    | <b>1385</b>  | <b>48123</b> |   |
| Subregion  |                       |                                   |                                   |  |   |  |  |                               |  |              |   |
| POWIAT CHRZANOWSKI ....                              | 11566                 | 289                               | 11277                             | 2712   | 625                                     | 64   | 1022                                     | 24                            | 274  | 8854         |   |
| Gminy miejsko-wiejskie:<br>Urban-rural gminas:       |                       |                                   |                                   |  |   |  |  |                               |  |              |   |
| Alwernia .....                                       | 1050                  | 23                                | 1027                              | 210  | 51                                      | 4  | 81                                       | 3                             | 26   | 840          |   |
| w tym miasto .....                                   | 379                   | 11                                | 368                               | 104  | 29                                      | 2  | 38                                       | 3                             | 10   | 275          |   |
| of which city  |                       |                                   |                                   |  |   |  |  |                               |  |              |   |
| Chrzanów .....                                       | 4809                  | 122                               | 4687                              | 1241   | 284                                     | 33   | 492                                      | 14                            | 111  | 3568         |   |
| w tym miasto .....                                   | 4102                  | 114                               | 3988                              | 1134   | 263                                     | 31   | 442                                      | 12                            | 94   | 2968         |   |
| of which city  |                       |                                   |                                   |  |   |  |  |                               |  |              |   |
| Libiąż .....   | 1775                  | 45                                | 1730                              | 365  | 81                                      | 16   | 146                                      | 3                             | 38   | 1410         |   |
| w tym miasto .....                                   | 1446                  | 38                                | 1408                              | 310  | 73                                      | 13   | 118                                      | 3                             | 31   | 1136         |   |
| of which city  |                       |                                   |                                   |  |   |  |  |                               |  |              |   |
| Trzebinia .....                                      | 3212                  | 75                                | 3137                              | 782  | 189                                     | 10   | 269                                      | 3                             | 77   | 2430         |   |
| w tym miasto .....                                   | 2046                  | 64                                | 1982                              | 631  | 168                                     | 9  | 184                                      | 3                             | 55   | 1415         |   |
| of which city  |                       |                                   |                                   |  |   |  |  |                               |  |              |   |
| Gminy wiejskie:<br>Rural gminas:                     |                       |                                   |                                   |  |   |  |  |                               |  |              |   |
| Babice .....   | 720                   | 24                                | 696                               | 114  | 20                                      | 1  | 34                                       | 1                             | 22   | 606          |   |

a Bez osób prowadzących gospodarstwa indywidualne w rolnictwie.

a Excluding persons tending private farms in agriculture.

TABL. 1 (94). **PODMIOTY GOSPODARKI NARODOWEJ<sup>a</sup> W REJESTRZE REGON W 2012 R. (cd.)**

Stan w dniu 31 XII

ENTITIES OF THE NATIONAL ECONOMY<sup>a</sup> IN THE REGON REGISTER IN 2012 (cont.)

As of 31 XII

| WYSZCZEGÓLNIENIE<br>SPECIFICATION              | Ogółem<br>Grand total  | Sektor publiczny<br>Public sector | Sektor prywatny<br>Private sector | Z liczby ogółem Of grand total number  |   |    |  |                               |  |       | osoby fizyczne prowadzące działalność gospodarczą<br>natural persons conducting economic activity |
|--|--|-----------------------------------|-----------------------------------|--|---|----|--|-------------------------------|--|-------|---|
|  |  |                                   |                                   | osoby prawne i jednostki organizacyjne niemające osobowości prawnej<br>legal persons and organizational entities without legal personality |   |    |  |                               |  |       |   |
|  |  |                                   |                                   | razem<br>total   | w tym of which                          |    |  |                               |  |       |   |
|  |  |                                   |                                   |  | spółki handlowe<br>commercial companies |    | spółki cywilne<br>civil law partnerships | spółdzielnie<br>co-operatives | fundacje, stowarzyszenia i organizacje społeczne<br>foundations, associations and social organizations |       |   |
| razem<br>total                                 | w tym z udziałem kapitału zagranicznego<br>of which with foreign capital participation | razem<br>total                    | razem<br>total                    | razem<br>total   | razem<br>total                          |    |  |                               |  |       |   |
| POWIAT OLSZTYŃSKI ...                          | 11810  | 312                               | 11498                             | 2346   | 428                                     | 36 | 1046                                     | 29                            | 238  | 9464  |   |
| Gminy miejskie:<br>Urban gminas:               |  |                                   |                                   |  |   |    |  |                               |  |       |   |
| Bukowo .....                                   | 1109   | 48                                | 1061                              | 215  | 39                                      | 4  | 85                                       | 2                             | 21   | 894   |   |
| Gminy miejsko-wiejskie:<br>Urban-rural gminas: |  |                                   |                                   |  |   |    |  |                               |  |       |   |
| Olsztyn .....                                  | 5816   | 129                               | 5687                              | 1198   | 244                                     | 19 | 570                                      | 16                            | 89   | 4618  |   |
| w tym miasto<br>of which city                  | 4612   | 117                               | 4495                              | 1056   | 216                                     | 15 | 502                                      | 14                            | 63   | 3556  |   |
| Wąbrzeźno .....                                | 2329   | 52                                | 2277                              | 471  | 72                                      | 5  | 223                                      | 5                             | 54   | 1858  |   |
| w tym miasto<br>of which city                  | 1212   | 31                                | 1181                              | 296  | 57                                      | 5  | 146                                      | 5                             | 18   | 916   |   |
| Gminy wiejskie:<br>Rural gminas:               |  |                                   |                                   |  |   |    |  |                               |  |       |   |
| Bolesław .....                                 | 604  | 23                                | 581                               | 127  | 26                                      | 1  | 47                                       | -                             | 13   | 477   |   |
| Klucze .....                                   | 1462   | 38                                | 1424                              | 247  | 38                                      | 7  | 97                                       | 4                             | 39   | 1215  |   |
| Trzyciąż .....                                 | 490  | 22                                | 468                               | 88   | 9                                       | -  | 24                                       | 2                             | 22   | 402   |   |
| POWIAT OŚWIĘCIMSKI .....                       | 14003  | 443                               | 13560                             | 3420   | 694                                     | 72 | 1270                                     | 44                            | 352  | 10583 |   |
| Gminy miejskie:<br>Urban gminas:               |  |                                   |                                   |  |   |    |  |                               |  |       |   |
| Oświęcim .....                                 | 4336   | 167                               | 4169                              | 1543   | 365                                     | 35 | 498                                      | 12                            | 149  | 2793  |   |
| Gminy miejsko-wiejskie:<br>Urban-rural gminas: |  |                                   |                                   |  |   |    |  |                               |  |       |   |
| Brzeszcze .....                                | 2035   | 66                                | 1969                              | 474  | 55                                      | 2  | 215                                      | 6                             | 46   | 1561  |   |
| w tym miasto<br>of which city                  | 1181   | 48                                | 1133                              | 339  | 42                                      | 2  | 146                                      | 4                             | 29   | 842   |   |
| Chelmek .....                                  | 975  | 45                                | 930                               | 247  | 56                                      | 11 | 74                                       | 5                             | 24   | 728   |   |
| w tym miasto<br>of which city                  | 731  | 36                                | 695                               | 206  | 50                                      | 9  | 58                                       | 3                             | 18   | 525   |   |
| Kęty .....                                     | 3332   | 77                                | 3255                              | 642  | 137                                     | 14 | 287                                      | 13                            | 50   | 2690  |   |
| w tym miasto<br>of which city                  | 2263   | 57                                | 2206                              | 486  | 111                                     | 13 | 217                                      | 9                             | 29   | 1777  |   |
| Zator .....                                    | 698  | 25                                | 673                               | 139  | 25                                      | 2  | 41                                       | 2                             | 30   | 559   |   |
| w tym miasto<br>of which city                  | 340  | 12                                | 328                               | 78   | 15                                      | 2  | 23                                       | 1                             | 17   | 262   |   |

a Bez osób prowadzących gospodarstwa indywidualne w rolnictwie.

a Excluding persons tending private farms in agriculture.

TABL. 1 (94). **PODMIOTY GOSPODARKI NARODOWEJ<sup>a</sup> W REJESTRZE REGON W 2012 R. (cd.)**  
Stan w dniu 31 XII  
**ENTITIES OF THE NATIONAL ECONOMY<sup>a</sup> IN THE REGON REGISTER IN 2012 (cont.)**  
As of 31 XII

| WYSZCZEGÓLNIENIE<br>SPECIFICATION              | Ogółem<br>Grand total  | Sektor publiczny<br>Public sector | Sektor prywatny<br>Private sector | Z liczby ogółem Of grand total number  |   |           |  |                               |  |              | osoby fizyczne prowadzące działalność gospodarczą<br>natural persons conducting economic activity |
|--|--|-----------------------------------|-----------------------------------|--|---|-----------|--|-------------------------------|--|--------------|---|
|  |  |                                   |                                   | osoby prawne i jednostki organizacyjne niemające osobowości prawnej<br>legal persons and organizational entities without legal personality |   |           |  |                               |  |              |   |
|  |  |                                   |                                   | razem<br>total   | w tym of which                          |           |  |                               |  |              |   |
|  |  |                                   |                                   |  | spółki handlowe<br>commercial companies |           | spółki cywilne<br>civil law partnerships | spółdzielnie<br>co-operatives | fundacje, stowarzyszenia i organizacje społeczne<br>foundations, associations and social organizations |              |   |
| razem<br>total                                 | w tym z udziałem kapitału zagranicznego<br>of which with foreign capital participation |                                   |                                   |  |   |           |  |                               |  |              |   |
| <b>POWIAT OŚWIĘCIMSKI (dok.)</b>               |  |                                   |                                   |  |   |           |  |                               |  |              |   |
| Gminy wiejskie:<br>Rural gminas:               |  |                                   |                                   |  |   |           |  |                               |  |              |   |
| Osiek .....                                    | 439  | 15                                | 424                               | 52   | 6                                       | 1         | 14                                       | 2                             | 9  | 387          |   |
| Oświęcim .....                                 | 1465   | 22                                | 1443                              | 213  | 36                                      | 4         | 95                                       | 2                             | 34   | 1252         |   |
| Polanka Wielka .....                           | 305  | 8                                 | 297                               | 46   | 7                                       | 2         | 22                                       | 1                             | 4  | 259          |   |
| Przeciszów .....                               | 418  | 18                                | 400                               | 64   | 7                                       | 1         | 24                                       | 1                             | 6  | 354          |   |
| <b>POWIAT SUSKI</b> .....                      | <b>7635</b>  | <b>241</b>                        | <b>7394</b>                       | <b>1357</b>  | <b>187</b>                              | <b>27</b> | <b>502</b>                               | <b>28</b>                     | <b>178</b>   | <b>6278</b>  |   |
| Gminy miejskie:<br>Urban gminas:               |  |                                   |                                   |  |   |           |  |                               |  |              |   |
| Jordanów .....                                 | 588  | 23                                | 565                               | 130  | 21                                      | 5         | 43                                       | 7                             | 16   | 458          |   |
| Sucha Beskidzka .....                          | 1306   | 49                                | 1257                              | 348  | 56                                      | 6         | 133                                      | 9                             | 39   | 958          |   |
| Gminy miejsko-wiejskie:<br>Urban-rural gminas: |  |                                   |                                   |  |   |           |  |                               |  |              |   |
| Maków Podhalański .....                        | 1806   | 41                                | 1765                              | 301  | 48                                      | 9         | 128                                      | 7                             | 30   | 1505         |   |
| w tym miasto .....                             | 807  | 28                                | 779                               | 168  | 28                                      | 3         | 73                                       | 4                             | 9  | 639          |   |
| of which city                                  |  |                                   |                                   |  |   |           |  |                               |  |              |   |
| Gminy wiejskie:<br>Rural gminas:               |  |                                   |                                   |  |   |           |  |                               |  |              |   |
| Budzów .....                                   | 579  | 20                                | 559                               | 68   | 9                                       | 1         | 20                                       | -                             | 11   | 511          |   |
| Bystra-Sidzina .....                           | 537  | 18                                | 519                               | 80   | 4                                       | 1         | 32                                       | -                             | 11   | 457          |   |
| Jordanów .....                                 | 794  | 20                                | 774                               | 97   | 11                                      | -         | 31                                       | 1                             | 19   | 697          |   |
| Stryżawa .....                                 | 774  | 23                                | 751                               | 112  | 10                                      | 1         | 37                                       | 1                             | 16   | 662          |   |
| Zawoja .....                                   | 791  | 29                                | 762                               | 135  | 17                                      | 2         | 49                                       | 1                             | 22   | 656          |   |
| Zembrzyce .....                                | 460  | 18                                | 442                               | 86   | 11                                      | 2         | 29                                       | 2                             | 14   | 374          |   |
| <b>POWIAT WADOWICKI</b> .....                  | <b>15910</b>   | <b>383</b>                        | <b>15527</b>                      | <b>2966</b>  | <b>573</b>                              | <b>76</b> | <b>1228</b>                              | <b>39</b>                     | <b>343</b>   | <b>12944</b> |   |
| Gminy miejsko-wiejskie:<br>Urban-rural gminas: |  |                                   |                                   |  |   |           |  |                               |  |              |   |
| Andrychów .....                                | 4280   | 69                                | 4211                              | 862  | 227                                     | 34        | 369                                      | 9                             | 65   | 3418         |   |
| w tym miasto .....                             | 2482   | 40                                | 2442                              | 622  | 164                                     | 19        | 262                                      | 6                             | 44   | 1860         |   |
| of which city                                  |  |                                   |                                   |  |   |           |  |                               |  |              |   |
| Kalwaria                                       |  |                                   |                                   |  |   |           |  |                               |  |              |   |
| Zembrzydowska .....                            | 2636   | 54                                | 2582                              | 425  | 68                                      | 7         | 211                                      | 7                             | 44   | 2211         |   |
| w tym miasto .....                             | 932  | 27                                | 905                               | 211  | 35                                      | 5         | 105                                      | 4                             | 16   | 721          |   |
| of which city                                  |  |                                   |                                   |  |   |           |  |                               |  |              |   |

a Bez osób prowadzących gospodarstwa indywidualne w rolnictwie.

a Excluding persons tending private farms in agriculture.



TABL. 1 (94). **PODMIOTY GOSPODARKI NARODOWEJ<sup>a</sup> W REJESTRZE REGON W 2012 R. (cd.)**

Stan w dniu 31 XII

ENTITIES OF THE NATIONAL ECONOMY<sup>a</sup> IN THE REGON REGISTER IN 2012 (cont.)

As of 31 XII

| WYSZCZEGÓLNIENIE<br>SPECIFICATION                             | Ogółem<br>Grand total  | Sektor publiczny<br>Public sector | Sektor prywatny<br>Private sector | Z liczby ogółem Of grand total number  |   |                |  |                               |  |              | osoby fizyczne prowadzące działalność gospodarczą<br>natural persons conducting economic activity |
|---|--|-----------------------------------|-----------------------------------|--|---|----------------|--|-------------------------------|--|--------------|---|
|   |  |                                   |                                   | osoby prawne i jednostki organizacyjne niemające osobowości prawnej<br>legal persons and organizational entities without legal personality |   |                |  |                               |  |              |   |
|   |  |                                   |                                   | razem<br>total   | w tym of which                          |                |  |                               |  |              |   |
|   |  |                                   |                                   |  | spółki handlowe<br>commercial companies |                | spółki cywilne<br>civil law partnerships | spółdzielnie<br>co-operatives | fundacje, stowarzyszenia i organizacje społeczne<br>foundations, associations and social organizations |              |   |
| razem<br>total  | w tym z udziałem kapitału zagranicznego<br>of which with foreign capital participation | razem<br>total                    | razem<br>total                    | razem<br>total   | razem<br>total                          | razem<br>total |  |                               |  |              |   |
| <b>POWIAT WADOWICKI (dok.)</b>                                |  |                                   |                                   |  |   |                |  |                               |  |              |   |
| Gminy miejsko-wiejskie (dok.):<br>Urban-rural gminas (cont.): |  |                                   |                                   |  |   |                |  |                               |  |              |   |
| Wadowice .....  | 4488   | 109                               | 4379                              | 993  | 198                                     | 29             | 430                                      | 16                            | 94   | 3495         |   |
| w tym miasto .....  | 2748   | 82                                | 2666                              | 774  | 155                                     | 23             | 346                                      | 15                            | 60   | 1974         |   |
| of which city   |  |                                   |                                   |  |   |                |  |                               |  |              |   |
| Gminy wiejskie:<br>Rural gminas:                              |  |                                   |                                   |  |   |                |  |                               |  |              |   |
| Brzeźnica .....   | 755  | 22                                | 733                               | 120  | 15                                      | 1              | 35                                       | 2                             | 30   | 635          |   |
| Lanckorona .....  | 532  | 19                                | 513                               | 95   | 13                                      | 1              | 30                                       | 1                             | 22   | 437          |   |
| Mucharz .....   | 349  | 13                                | 336                               | 58   | 3                                       | -              | 16                                       | -                             | 12   | 291          |   |
| Spytkowice .....  | 716  | 23                                | 693                               | 109  | 13                                      | 1              | 46                                       | 1                             | 17   | 607          |   |
| Stryków .....   | 564  | 14                                | 550                               | 73   | 6                                       | -              | 22                                       | 1                             | 20   | 491          |   |
| Tomice .....  | 759  | 23                                | 736                               | 101  | 12                                      | 2              | 31                                       | -                             | 21   | 658          |   |
| Wieprz .....  | 831  | 37                                | 794                               | 130  | 18                                      | 1              | 38                                       | 2                             | 18   | 701          |   |
| <b>Podregion tarnowski .....</b>                              | <b>31207</b>   | <b>1202</b>                       | <b>30005</b>                      | <b>6902</b>  | <b>1432</b>                             | <b>160</b>     | <b>1829</b>                              | <b>135</b>                    | <b>1200</b>  | <b>24305</b> |   |
| Subregion   |  |                                   |                                   |  |   |                |  |                               |  |              |   |
| <b>POWIAT BRZESKI ...</b>                                     | <b>6032</b>  | <b>235</b>                        | <b>5797</b>                       | <b>1182</b>  | <b>197</b>                              | <b>15</b>      | <b>309</b>                               | <b>28</b>                     | <b>232</b>   | <b>4850</b>  |   |
| Gminy miejsko-wiejskie:<br>Urban-rural gminas:                |  |                                   |                                   |  |   |                |  |                               |  |              |   |
| Brzesko .....   | 2803   | 74                                | 2729                              | 625  | 141                                     | 10             | 210                                      | 11                            | 91   | 2178         |   |
| w tym miasto .....  | 1780   | 60                                | 1720                              | 491  | 124                                     | 7              | 167                                      | 11                            | 51   | 1289         |   |
| of which city   |  |                                   |                                   |  |   |                |  |                               |  |              |   |
| Czchów .....  | 666  | 43                                | 623                               | 102  | 13                                      | 1              | 14                                       | 4                             | 16   | 564          |   |
| w tym miasto .....  | 231  | 16                                | 215                               | 38   | 5                                       | 1              | 5  | 1                             | 5  | 193          |   |
| of which city   |  |                                   |                                   |  |   |                |  |                               |  |              |   |
| Gminy wiejskie:<br>Rural gminas:                              |  |                                   |                                   |  |   |                |  |                               |  |              |   |
| Borzęcin .....  | 408  | 21                                | 387                               | 66   | 5                                       | 1              | 17                                       | 2                             | 13   | 342          |   |
| Dębno .....   | 852  | 38                                | 814                               | 160  | 15                                      | 2              | 29                                       | 5                             | 50   | 692          |   |
| Gnojnik .....   | 388  | 19                                | 369                               | 61   | 11                                      | -              | 5  | 1                             | 19   | 327          |   |
| Iwkowa .....  | 479  | 15                                | 464                               | 56   | 4                                       | -              | 18                                       | 2                             | 7  | 423          |   |
| Szczurowa .....   | 436  | 25                                | 411                               | 112  | 8                                       | 1              | 16                                       | 3                             | 36   | 324          |   |

a Bez osób prowadzących gospodarstwa indywidualne w rolnictwie.

a Excluding persons tending private farms in agriculture.

**TABL. 1 (94). PODMIOTY GOSPODARKI NARODOWEJ<sup>a</sup> W REJESTRZE REGON W 2012 R. (cd.)**  
 Stan w dniu 31 XII  
*ENTITIES OF THE NATIONAL ECONOMY<sup>a</sup> IN THE REGON REGISTER IN 2012 (cont.)*  
 As of 31 XII

| WYSZCZEGÓLNIENIE<br>SPECIFICATION              | Ogółem<br>Grand total  | Sektor publiczny<br>Public sector | Sektor prywatny<br>Private sector | Z liczby ogółem Of grand total number  |   |    |  |                               |  |      | osoby fizyczne prowadzące działalność gospodarczą<br>natural persons conducting economic activity |
|--|--|-----------------------------------|-----------------------------------|--|---|----|--|-------------------------------|--|------|---|
|  |  |                                   |                                   | osoby prawne i jednostki organizacyjne niemające osobowości prawnej<br>legal persons and organizational entities without legal personality |   |    |  |                               |  |      |   |
|  |  |                                   |                                   | razem<br>total   | w tym of which                          |    |  |                               |  |      |   |
|  |  |                                   |                                   |  | spółki handlowe<br>commercial companies |    | spółki cywilne<br>civil law partnerships | spółdzielnie<br>co-operatives | fundacje, stowarzyszenia i organizacje społeczne<br>foundations, associations and social organizations |      |   |
| razem<br>total                                 | w tym z udziałem kapitału zagranicznego<br>of which with foreign capital participation |                                   |                                   |  |   |    |  |                               |  |      |   |
| POWIAT DĄBROWSKI .....                         | 3009   | 183                               | 2826                              | 673  | 75                                      | 5  | 155                                      | 19                            | 139  | 2336 |   |
| Gminy miejsko-wiejskie:<br>Urban-rural gminas: |  |                                   |                                   |  |   |    |  |                               |  |      |   |
| Dąbrowa  |  |                                   |                                   |  |   |    |  |                               |  |      |   |
| Tarnowska .....                                | 1414   | 66                                | 1348                              | 274  | 41                                      | 3  | 72                                       | 10                            | 42   | 1140 |   |
| w tym miasto .....                             | 1096   | 54                                | 1042                              | 228  | 38                                      | 3  | 68                                       | 9                             | 28   | 868  |   |
| of which city                                  |  |                                   |                                   |  |   |    |  |                               |  |      |   |
| Szczucin .....                                 | 666  | 37                                | 629                               | 166  | 15                                      | 1  | 57                                       | 5                             | 30   | 500  |   |
| w tym miasto .....                             | 337  | 17                                | 320                               | 105  | 14                                      | 1  | 42                                       | 4                             | 15   | 232  |   |
| of which city                                  |  |                                   |                                   |  |   |    |  |                               |  |      |   |
| Gminy wiejskie:<br>Rural gminas:               |  |                                   |                                   |  |   |    |  |                               |  |      |   |
| Bolesław .....                                 | 86   | 10                                | 76                                | 30   | -                                       | -  | 5  | -                             | 12   | 56   |   |
| Gręboszów .....                                | 130  | 11                                | 119                               | 41   | 1                                       | -  | 5  | 1                             | 18   | 89   |   |
| Mędrzechów .....                               | 117  | 15                                | 102                               | 34   | 2                                       | -  | 2  | -                             | 9  | 83   |   |
| Olesno .....                                   | 344  | 28                                | 316                               | 70   | 10                                      | 1  | 7  | 2                             | 10   | 274  |   |
| Radgoszcz .....                                | 252  | 16                                | 236                               | 58   | 6                                       | -  | 7  | 1                             | 18   | 194  |   |
| POWIAT TARNOWSKI .....                         | 11026  | 459                               | 10567                             | 2067   | 292                                     | 34 | 510                                      | 46                            | 447  | 8959 |   |
| Gminy miejsko-wiejskie:<br>Urban-rural gminas: |  |                                   |                                   |  |   |    |  |                               |  |      |   |
| Ciężkowice .....                               | 602  | 39                                | 563                               | 125  | 12                                      | 2  | 36                                       | 2                             | 19   | 477  |   |
| w tym miasto .....                             | 215  | 19                                | 196                               | 55   | 6                                       | -  | 17                                       | 1                             | 7  | 160  |   |
| of which city                                  |  |                                   |                                   |  |   |    |  |                               |  |      |   |
| Radłów .....                                   | 484  | 36                                | 448                               | 125  | 7                                       | -  | 27                                       | 2                             | 30   | 359  |   |
| w tym miasto .....                             | 175  | 21                                | 154                               | 52   | 6                                       | -  | 13                                       | 1                             | 7  | 123  |   |
| of which city                                  |  |                                   |                                   |  |   |    |  |                               |  |      |   |
| Ryglice .....                                  | 543  | 31                                | 512                               | 90   | 9                                       | 1  | 10                                       | 4                             | 24   | 453  |   |
| w tym miasto .....                             | 165  | 19                                | 146                               | 43   | 3                                       | -  | 5  | 3                             | 8  | 122  |   |
| of which city                                  |  |                                   |                                   |  |   |    |  |                               |  |      |   |
| Tuchów .....                                   | 1061   | 37                                | 1024                              | 201  | 31                                      | 1  | 47                                       | 4                             | 46   | 860  |   |
| w tym miasto .....                             | 536  | 21                                | 515                               | 116  | 25                                      | 1  | 38                                       | 3                             | 16   | 420  |   |
| of which city                                  |  |                                   |                                   |  |   |    |  |                               |  |      |   |

a Bez osób prowadzących gospodarstwa indywidualne w rolnictwie.

a Excluding persons tending private farms in agriculture.

TABL. 1 (94). **PODMIOTY GOSPODARKI NARODOWEJ<sup>a</sup> W REJESTRZE REGON W 2012 R. (dok.)**  
Stan w dniu 31 XII  
**ENTITIES OF THE NATIONAL ECONOMY<sup>a</sup> IN THE REGON REGISTER IN 2012 (cont.)**  
As of 31 XII

| WYSZCZEGÓLNIENIE<br>SPECIFICATION                             | Ogółem<br>Grand total  | Sektor publiczny<br>Public sector | Sektor prywatny<br>Private sector | Z liczby ogółem Of grand total number  |   |     |  |                               |  |      | osoby fizyczne prowadzące działalność gospodarczą<br>natural persons conducting economic activity |
|---|--|-----------------------------------|-----------------------------------|--|---|-----|--|-------------------------------|--|------|---|
|   |  |                                   |                                   | osoby prawne i jednostki organizacyjne niemające osobowości prawnej<br>legal persons and organizational entities without legal personality |   |     |  |                               |  |      |   |
|   |  |                                   |                                   | razem<br>total   | w tym of which                          |     |  |                               |  |      |   |
|   |  |                                   |                                   |  | spółki handlowe<br>commercial companies |     | spółki cywilne<br>civil law partnerships | spółdzielnie<br>co-operatives | fundacje, stowarzyszenia i organizacje społeczne<br>foundations, associations and social organizations |      |   |
| razem<br>total  | w tym z udziałem kapitału zagranicznego<br>of which with foreign capital participation |                                   |                                   |  |   |     |  |                               |  |      |   |
| POWIAT TARNOWSKI (dok.)                                       |  |                                   |                                   |  |   |     |  |                               |  |      |   |
| Gminy miejsko-wiejskie (dok.):<br>Urban-rural gminas (cont.): |  |                                   |                                   |  |   |     |  |                               |  |      |   |
| Wojnicz .....   | 788  | 32                                | 756                               | 161  | 25                                      | 6   | 44                                       | 4                             | 34   | 627  |   |
| w tym miasto .....  | 319  | 15                                | 304                               | 79   | 13                                      | 4   | 29                                       | 4                             | 11   | 240  |   |
| of which city   |  |                                   |                                   |  |   |     |  |                               |  |      |   |
| Zakliczyn .....   | 803  | 36                                | 767                               | 155  | 12                                      | 2   | 45                                       | 6                             | 34   | 648  |   |
| w tym miasto .....  | 223  | 18                                | 205                               | 71   | 8                                       | 1   | 21                                       | 3                             | 13   | 152  |   |
| of which city   |  |                                   |                                   |  |   |     |  |                               |  |      |   |
| Żabno .....   | 1011   | 36                                | 975                               | 233  | 54                                      | 8   | 49                                       | 6                             | 47   | 778  |   |
| w tym miasto .....  | 288  | 18                                | 270                               | 71   | 17                                      | 6   | 14                                       | 2                             | 10   | 217  |   |
| of which city   |  |                                   |                                   |  |   |     |  |                               |  |      |   |
| Gminy wiejskie:<br>Rural gminas:                              |  |                                   |                                   |  |   |     |  |                               |  |      |   |
| Gromnik .....   | 379  | 27                                | 352                               | 64   | 5                                       | -   | 8  | 1                             | 16   | 315  |   |
| Lisia Góra .....  | 792  | 33                                | 759                               | 146  | 13                                      | 2   | 42                                       | 4                             | 35   | 646  |   |
| Pleśna .....  | 559  | 21                                | 538                               | 91   | 11                                      | 2   | 20                                       | 2                             | 20   | 468  |   |
| Rzepiennik Strzyżewski .....                                  | 260  | 17                                | 243                               | 50   | 5                                       | -   | 9  | 1                             | 10   | 210  |   |
| Skrzyszów .....   | 854  | 27                                | 827                               | 109  | 19                                      | -   | 30                                       | 1                             | 19   | 745  |   |
| Szerzyny .....  | 345  | 21                                | 324                               | 51   | 2                                       | -   | 6  | 2                             | 12   | 294  |   |
| Tarnów .....  | 1817   | 36                                | 1781                              | 296  | 58                                      | 5   | 109                                      | 4                             | 54   | 1521 |   |
| Wierzchosławice .....   | 565  | 17                                | 548                               | 124  | 27                                      | 5   | 19                                       | 3                             | 35   | 441  |   |
| Wietrzychowice .....  | 163  | 13                                | 150                               | 46   | 2                                       | -   | 9  | -                             | 12   | 117  |   |
| Miasto na prawach powiatu<br>City with powiat status          |  |                                   |                                   |  |   |     |  |                               |  |      |   |
| Tarnów .....  | 11140  | 325                               | 10815                             | 2980   | 868                                     | 106 | 855                                      | 42                            | 382  | 8160 |   |

a Bez osób prowadzących gospodarstwa indywidualne w rolnictwie.

a Excluding persons tending private farms in agriculture.

TABL. 2 (95). **PODMIOTY GOSPODARKI NARODOWEJ<sup>a</sup> W REJESTRZE REGON WEDŁUG WYBRANYCH SEKCJI W 2012 R.**

Stan w dniu 31 XII

ENTITIES OF THE NATIONAL ECONOMY<sup>a</sup> IN THE REGON REGISTER BY SELECTED SECTIONS IN 2012

As of 31 XII

| WYSZCZEGÓLNIENIE<br>SPECIFICATION                    | Ogółem<br>Grand<br>total | W tym Of which  |                      |   |                             |   |   |  |  |  |   |
|--|--------------------------|---|----------------------|---|-----------------------------|---|---|--|--|--|---|
|  |                          | rolnictwo,<br>leśnictwo, łowiectwo<br>i rybactwo<br>agriculture,<br>forestry and<br>fishing | przemysł<br>industry |   | budownictwo<br>construction | handel;<br>naprawa pojazdów<br>samochodowych <sup>1</sup><br>trade;<br>repair of motor<br>vehicles <sup>1</sup> | transport i gospodarka<br>magazynowa<br>transportation and<br>storage | zakwaterowanie i<br>gastrologia <sup>1</sup><br>accommodation and<br>catering <sup>1</sup> | informacja i komunikacja<br>information and<br>communication | obsługa rynku nieruchomości <sup>1</sup><br>real estate,<br>activities | działalność profesjonalna,<br>naukowa i techniczna<br>professional, scientific<br>and technical<br>activities |
|  |                          |   | razem<br>total       | w tym przetwórstwo<br>przemysłowe<br>of<br>which<br>manufacturing |                             |   |   |  |  |  |   |
| <b>WOJEWÓDZTWO .....</b><br><b>VOIVODSHIP</b>        | <b>343375</b>            | <b>6150</b>   | <b>35600</b>         | <b>33901</b>  | <b>46148</b>                | <b>89282</b>  | <b>22374</b>  | <b>13204</b>   | <b>9632</b>  | <b>12422</b>   | <b>30468</b>  |
| <b>Podregion krakowski .....</b><br><b>Subregion</b> | <b>65790</b>             | <b>1612</b>   | <b>7527</b>          | <b>7238</b>   | <b>10185</b>                | <b>18790</b>  | <b>4750</b>   | <b>1917</b>  | <b>1327</b>  | <b>1285</b>  | <b>4660</b>   |
| POWIAT BOCHEŃSKI .....                               | 8199                     | 195   | 913                  | 884   | 1586                        | 2203  | 397   | 166  | 142  | 147  | 537   |
| Gminy miejskie:<br>Urban gminas:                     |                          |   |                      |   |                             |   |   |  |  |  |   |
| Bochnia .....  | 3444                     | 18  | 352                  | 337   | 404                         | 1046  | 123   | 69   | 90   | 124  | 337   |
| Gminy miejsko-wiejskie:<br>Urban-rural gminas:       |                          |   |                      |   |                             |   |   |  |  |  |   |
| Nowy Wiśnicz .....                                   | 924                      | 15  | 136                  | 132   | 251                         | 216   | 36  | 21   | 12   | 5  | 43  |
| w tym miasto .....                                   | 268                      | 2   | 46                   | 44  | 46                          | 64  | 7   | 4  | 3  | 1  | 21  |
| of which city  |                          |   |                      |   |                             |   |   |  |  |  |   |
| Gminy wiejskie:<br>Rural gminas:                     |                          |   |                      |   |                             |   |   |  |  |  |   |
| Bochnia .....  | 1289                     | 37  | 121                  | 117   | 322                         | 337   | 78  | 30   | 21   | 4  | 61  |
| Drwinia .....  | 315                      | 12  | 32                   | 31  | 80                          | 74  | 21  | -  | 1  | 2  | 9   |
| Lipnica Murwana .....                                | 343                      | 16  | 48                   | 48  | 81                          | 82  | 37  | 12   | 3  | 1  | 8   |
| Łapanów .....  | 518                      | 16  | 48                   | 47  | 136                         | 118   | 21  | 11   | 4  | 3  | 24  |
| Rzezawa .....  | 642                      | 22  | 72                   | 70  | 153                         | 173   | 30  | 12   | 6  | 6  | 32  |
| Trzciana .....                                       | 371                      | 48  | 54                   | 54  | 78                          | 72  | 23  | 5  | 2  | -  | 6   |
| Żegocina .....                                       | 353                      | 11  | 50                   | 48  | 81                          | 85  | 28  | 6  | 3  | 2  | 17  |
| POWIAT KRAKOWSKI .....                               | 26405                    | 547   | 3007                 | 2873  | 3718                        | 7558  | 2047  | 768  | 626  | 664  | 2115  |
| Gminy miejsko-wiejskie:<br>Urban-rural gminas:       |                          |   |                      |   |                             |   |   |  |  |  |   |
| Krzeszowice .....                                    | 3004                     | 48  | 364                  | 343   | 441                         | 875   | 236   | 78   | 57   | 78   | 205   |
| w tym miasto .....                                   | 1261                     | 14  | 158                  | 151   | 146                         | 357   | 71  | 33   | 29   | 61   | 112   |
| of which city  |                          |   |                      |   |                             |   |   |  |  |  |   |
| Skala .....  | 875                      | 27  | 66                   | 64  | 113                         | 272   | 99  | 33   | 21   | 8  | 58  |
| w tym miasto .....                                   | 386                      | 8   | 34                   | 34  | 45                          | 138   | 36  | 8  | 6  | 6  | 22  |
| of which city  |                          |   |                      |   |                             |   |   |  |  |  |   |
| Skawina .....  | 4489                     | 43  | 550                  | 531   | 735                         | 1335  | 297   | 148  | 81   | 180  | 294   |
| w tym miasto .....                                   | 2875                     | 16  | 334                  | 318   | 387                         | 874   | 170   | 105  | 63   | 165  | 217   |
| of which city  |                          |   |                      |   |                             |   |   |  |  |  |   |
| Ślomniki .....                                       | 1265                     | 45  | 106                  | 100   | 173                         | 451   | 129   | 44   | 7  | 18   | 55  |
| w tym miasto .....                                   | 528                      | 6   | 34                   | 32  | 50                          | 236   | 51  | 23   | 2  | 12   | 20  |
| of which city  |                          |   |                      |   |                             |   |   |  |  |  |   |

a Bez osób prowadzących gospodarstwa indywidualne w rolnictwie.

a Excluding persons tending private farms in agriculture.

TABL. 2 (95). **PODMIOTY GOSPODARKI NARODOWEJ<sup>a</sup> W REJESTRZE REGON WEDŁUG WYBRANYCH SEKCJI W 2012 R. (cd.)**

Stan w dniu 31 XII

ENTITIES OF THE NATIONAL ECONOMY<sup>a</sup> IN THE REGON REGISTER BY SELECTED SECTIONS IN 2012 (cont.)

As of 31 XII

| WYSZCZEGÓLNIENIE<br>SPECIFICATION                             | Ogółem<br>Grand total | W tym Of which   |                      |  |                                       |   |  |   |   |  |   |
|---|-----------------------|--|----------------------|--|---------------------------------------|---|--|---|---|--|---|
|   |                       | rolnictwo,<br>leśnictwo,<br>łowiectwo<br>i<br>rybactwo<br>agriculture,<br>forestry<br>and<br>fishing | przemysł<br>industry |  | budow-<br>nictwo<br>con-<br>struction | handel;<br>napra-<br>wa<br>pojaz-<br>dów<br>samo-<br>chodo-<br>wych <sup>1</sup><br>trade;<br>repair<br>of<br>motor<br>vehic-<br>les <sup>1</sup> | trans-<br>port i<br>gospo-<br>darka<br>maga-<br>zynowa<br>trans-<br>porta-<br>tion<br>and<br>storage | zakwa-<br>terowa-<br>nie i<br>gastro-<br>nomia <sup>1</sup><br>accom-<br>moda-<br>tion<br>and<br>cater-<br>ing <sup>1</sup> | infor-<br>macja i<br>komu-<br>nikacja<br>infor-<br>mation<br>and<br>com-<br>muni-<br>cation | obslu-<br>ga<br>rynk<br>nieru-<br>cho-<br>wości <sup>1</sup><br>real<br>estate,<br>activi-<br>ties | działal-<br>ność<br>profes-<br>jonal-<br>na,<br>nauko-<br>wa i<br>techni-<br>czna<br>profes-<br>sional<br>and<br>techni-<br>cal<br>activities |
|   |                       |  | razem<br>total       | tym<br>prze-<br>twór-<br>stwo<br>prze-<br>mysło-<br>we<br>of<br>which<br>manu-<br>factu-<br>ring |                                       |   |  |   |   |  |   |
| POWIAT KRAKOWSKI (dok.)                                       |                       |  |                      |  |                                       |   |  |   |   |  |   |
| Gminy miejsko-wiejskie (dok.):<br>Urban-rural gminas (cont.): |                       |  |                      |  |                                       |   |  |   |   |  |   |
| Świątniki Górne .....   | 1099                  | 16   | 278                  | 275  | 161                                   | 339   | 41   | 18  | 22  | 6  | 64  |
| w tym miasto .....  | 347                   | 3  | 111                  | 110  | 30                                    | 98  | 8  | 6   | 10  | 1  | 27  |
| of which city   |                       |  |                      |  |                                       |   |  |   |   |  |   |
| Gminy wiejskie:<br>Rural gminas:                              |                       |  |                      |  |                                       |   |  |   |   |  |   |
| Czernichów .....  | 1252                  | 29   | 157                  | 152  | 204                                   | 374   | 95   | 31  | 21  | 10   | 81  |
| Igolomia-Wawrzeńczyce   | 510                   | 57   | 33                   | 31   | 50                                    | 169   | 61   | 9   | 3   | -  | 16  |
| Iwanowice .....   | 708                   | 27   | 58                   | 54   | 115                                   | 180   | 95   | 16  | 7   | 13   | 44  |
| Jerzmanowice-Przegonia  | 843                   | 32   | 84                   | 80   | 170                                   | 240   | 90   | 18  | 15  | 8  | 45  |
| Kocmyrzów-Luborzycza ..                                       | 1123                  | 22   | 88                   | 83   | 184                                   | 326   | 102  | 30  | 20  | 10   | 90  |
| Liszki .....  | 1599                  | 41   | 205                  | 192  | 255                                   | 420   | 134  | 56  | 36  | 23   | 101   |
| Michałowice .....   | 999                   | 14   | 105                  | 98   | 126                                   | 269   | 69   | 29  | 29  | 31   | 100   |
| Mogilany .....  | 1571                  | 21   | 202                  | 193  | 210                                   | 463   | 91   | 39  | 38  | 42   | 158   |
| Sułozowa .....  | 306                   | 26   | 22                   | 22   | 54                                    | 96  | 37   | 10  | 2   | 1  | 9   |
| Wielka Wieś .....   | 1237                  | 21   | 131                  | 124  | 153                                   | 333   | 110  | 41  | 42  | 29   | 128   |
| Zabierzów .....   | 2840                  | 43   | 339                  | 327  | 320                                   | 744   | 163  | 80  | 120   | 73   | 321   |
| Zielonki .....  | 2685                  | 35   | 219                  | 204  | 254                                   | 672   | 198  | 88  | 105   | 134  | 346   |
| POWIAT MIECHOWSKI ..  | 4218                  | 252  | 336                  | 323  | 512                                   | 1313  | 411  | 111   | 57  | 60   | 225   |
| Gminy miejsko-wiejskie:<br>Urban-rural gminas:                |                       |  |                      |  |                                       |   |  |   |   |  |   |
| Miechów .....   | 2405                  | 71   | 179                  | 176  | 294                                   | 793   | 240  | 61  | 38  | 50   | 157   |
| w tym miasto .....  | 1748                  | 28   | 127                  | 124  | 189                                   | 577   | 149  | 51  | 34  | 47   | 138   |
| of which city   |                       |  |                      |  |                                       |   |  |   |   |  |   |
| Gminy wiejskie:<br>Rural gminas:                              |                       |  |                      |  |                                       |   |  |   |   |  |   |
| Charsznica .....  | 449                   | 45   | 55                   | 50   | 38                                    | 150   | 47   | 10  | 6   | 1  | 9   |
| Gołcza .....  | 404                   | 38   | 34                   | 31   | 42                                    | 113   | 31   | 9   | 5   | 3  | 27  |
| Kozłów .....  | 259                   | 33   | 26                   | 26   | 33                                    | 74  | 23   | 10  | 2   | 3  | 5   |
| Książ Wielki .....  | 350                   | 27   | 19                   | 18   | 58                                    | 88  | 28   | 14  | 1   | 2  | 11  |
| Raclawice .....   | 169                   | 16   | 9                    | 9  | 21                                    | 41  | 26   | 4   | 3   | -  | 11  |
| Słaboszów .....   | 182                   | 22   | 14                   | 13   | 26                                    | 54  | 16   | 3   | 2   | 1  | 5   |

a Bez osób prowadzących gospodarstwa indywidualne w rolnictwie.

a Excluding persons tending private farms in agriculture.

TABL. 2 (95). **PODMIOTY GOSPODARKI NARODOWEJ<sup>a</sup> W REJESTRZE REGON WEDŁUG WYBRANYCH SEKCJI W 2012 R. (cd.)**

Stan w dniu 31 XII

ENTITIES OF THE NATIONAL ECONOMY<sup>a</sup> IN THE REGON REGISTER BY SELECTED SECTIONS IN 2012 (cont.)

As of 31 XII

| WYSZCZEGÓLNIENIE<br>SPECIFICATION              | Ogółem<br>Grand total | W tym Of which   |                      |   |                                  |  |  |   |  |  |  |
|--|-----------------------|--|----------------------|---|----------------------------------|--|--|---|--|--|--|
|  |                       | rolnictwo,<br>leśnictwo, łowiectwo<br>i<br>rybactwo<br>agriculture,<br>forestry and<br>fishing | przemysł<br>industry |   | budownictwo<br>con-<br>struction | handel;<br>naprawa<br>pojazdów<br>samo-<br>chodowych <sup>1</sup><br>trade;<br>repair<br>of<br>motor<br>vehic-<br>les <sup>1</sup> | transport i<br>gospodarka<br>magazy-<br>nowa<br>transporta-<br>tion and<br>storage | zakwatero-<br>wanie i<br>gastro-<br>nomia <sup>1</sup><br>accom-<br>modation<br>and<br>cater-<br>ing <sup>1</sup> | informacja i<br>komu-<br>nikacja<br>infor-<br>mation<br>and<br>com-<br>muni-<br>cation | obsługa<br>rynków<br>nieru-<br>chomości <sup>1</sup><br>real<br>estate,<br>activi-<br>ties | działal-<br>ność<br>profes-<br>jonal-<br>na,<br>nauko-<br>wa i<br>tech-<br>niczna<br>pro-<br>fessio-<br>nal,<br>scientific<br>and<br>technical<br>activities |
|  |                       |  | razem<br>total       | tym<br>prze-<br>twór-<br>stwo<br>prze-<br>mysłowe<br>of which<br>manu-<br>facturing |                                  |  |  |   |  |  |  |
| POWIAT MYŚLENICKI ....                         | 11419                 | 255  | 1710                 | 1677  | 2069                             | 3118   | 697  | 403   | 173  | 118  | 663  |
| Gminy miejsko-wiejskie:<br>Urban-rural gminas: |                       |  |                      |   |                                  |  |  |   |  |  |  |
| Dobczyce .....                                 | 1399                  | 25   | 149                  | 142   | 222                              | 409  | 104  | 54  | 33   | 14   | 91   |
| w tym miasto<br>of which city                  | 813                   | 13   | 83                   | 80  | 95                               | 246  | 54   | 37  | 24   | 13   | 53   |
| Myślenice .....                                | 4984                  | 71   | 611                  | 601   | 747                              | 1429   | 300  | 213   | 89   | 81   | 381  |
| w tym miasto<br>of which city                  | 3040                  | 25   | 337                  | 330   | 300                              | 899  | 170  | 149   | 55   | 78   | 284  |
| Sułkowiec .....                                | 1219                  | 18   | 278                  | 275   | 194                              | 355  | 65   | 31  | 13   | 10   | 45   |
| w tym miasto<br>of which city                  | 566                   | 4  | 142                  | 141   | 84                               | 167  | 27   | 13  | 7  | 6  | 22   |
| Gminy wiejskie:<br>Rural gminas:               |                       |  |                      |   |                                  |  |  |   |  |  |  |
| Lubień .....                                   | 642                   | 35   | 78                   | 72  | 146                              | 132  | 57   | 19  | 10   | 1  | 30   |
| Pcim .....                                     | 752                   | 22   | 115                  | 113   | 207                              | 212  | 33   | 25  | 3  | 4  | 21   |
| Raciechowice .....                             | 403                   | 27   | 57                   | 54  | 87                               | 91   | 26   | 11  | 8  | 1  | 15   |
| Siepraw .....                                  | 878                   | 18   | 314                  | 312   | 90                               | 245  | 21   | 17  | 9  | 4  | 39   |
| Tokarnia .....                                 | 535                   | 16   | 57                   | 57  | 177                              | 98   | 62   | 18  | 5  | 2  | 15   |
| Wiśniowa .....                                 | 607                   | 23   | 51                   | 51  | 199                              | 147  | 29   | 15  | 3  | 1  | 26   |
| POWIAT PROSZOWICKI ..                          | 3162                  | 190  | 272                  | 251   | 467                              | 950  | 235  | 66  | 34   | 50   | 155  |
| Gminy miejsko-wiejskie:<br>Urban-rural gminas: |                       |  |                      |   |                                  |  |  |   |  |  |  |
| Brzesko Nowe .....                             | 438                   | 33   | 50                   | 50  | 69                               | 125  | 32   | 16  | 2  | 5  | 17   |
| w tym miasto<br>of which city                  | 226                   | 9  | 32                   | 32  | 40                               | 67   | 13   | 11  | 1  | 3  | 8  |
| Proszowice .....                               | 1462                  | 67   | 114                  | 103   | 206                              | 468  | 77   | 28  | 21   | 35   | 92   |
| w tym miasto<br>of which city                  | 876                   | 11   | 63                   | 56  | 110                              | 287  | 51   | 16  | 11   | 34   | 65   |
| Gminy wiejskie:<br>Rural gminas:               |                       |  |                      |   |                                  |  |  |   |  |  |  |
| Koniusza .....                                 | 495                   | 33   | 43                   | 41  | 62                               | 148  | 33   | 11  | 6  | 7  | 19   |
| Koszyce .....                                  | 312                   | 19   | 30                   | 23  | 44                               | 101  | 28   | 4   | 2  | -  | 16   |
| Pałecznicza .....                              | 220                   | 18   | 16                   | 15  | 42                               | 60   | 30   | 3   | -  | -  | 5  |
| Radziemice .....                               | 235                   | 20   | 19                   | 19  | 44                               | 48   | 35   | 4   | 3  | 3  | 6  |

a Bez osób prowadzących gospodarstwa indywidualne w rolnictwie.

a Excluding persons tending private farms in agriculture.

TABL. 2 (95). **PODMIOTY GOSPODARKI NARODOWEJ<sup>a</sup> W REJESTRZE REGON WEDŁUG WYBRANYCH SEKCJI W 2012 R. (cd.)**

Stan w dniu 31 XII

ENTITIES OF THE NATIONAL ECONOMY<sup>a</sup> IN THE REGON REGISTER BY SELECTED SECTIONS IN 2012 (cont.)

As of 31 XII

| WYSZCZEGÓLNIENIE<br>SPECIFICATION                    | Ogółem<br>Grand total | W tym Of which   |                      |  |                             |   |  |   |   |  |  |
|--|-----------------------|--|----------------------|--|-----------------------------|---|--|---|---|--|--|
|  |                       | rolnictwo,<br>leśnictwo,<br>łowiectwo<br>i<br>rybactwo<br>agriculture,<br>forestry<br>and<br>fishing | przemysł<br>industry |  | budownictwo<br>construction | handel;<br>naprawa<br>pojazdów<br>samo-<br>chodowych <sup>1</sup><br>trade;<br>repair<br>of<br>motor<br>vehicles <sup>1</sup> | transport i<br>gospo-<br>darka<br>maga-<br>zynowa<br>transport<br>and<br>storage | zakwa-<br>terowanie i<br>gastro-<br>nomia <sup>1</sup><br>accom-<br>modation<br>and<br>cater-<br>ing <sup>1</sup> | infor-<br>macja i<br>komu-<br>nikacja<br>informa-<br>tion<br>and<br>com-<br>muni-<br>cation | obsłu-<br>ga<br>rynk<br>nieru-<br>cho-<br>wości <sup>1</sup><br>real<br>estate,<br>activi-<br>ties | działal-<br>ność<br>profes-<br>jonal-<br>na,<br>nauko-<br>wa i<br>techni-<br>czna<br>profes-<br>sional,<br>scientific<br>and<br>techni-<br>cal<br>activities |
|  |                       |  | razem<br>total       | tym prze-<br>twór-<br>stwo prze-<br>mysło-<br>we<br>of<br>which manu-<br>facturing |                             |   |  |   |   |  |  |
| <b>POWIAT WIELICKI .....</b>                         | <b>12387</b>          | <b>173</b>   | <b>1289</b>          | <b>1230</b>  | <b>1833</b>                 | <b>3648</b>   | <b>963</b>   | <b>403</b>  | <b>295</b>  | <b>246</b>   | <b>965</b>   |
| Gminy miejsko-wiejskie:<br>Urban-rural gminas:       |                       |  |                      |  |                             |   |  |   |   |  |  |
| Niepołomice .....                                    | 2703                  | 54   | 295                  | 278  | 343                         | 770   | 209  | 101   | 67  | 63   | 181  |
| w tym miasto .....                                   | 1464                  | 15   | 159                  | 146  | 147                         | 444   | 87   | 54  | 38  | 48   | 116  |
| of which city  |                       |  |                      |  |                             |   |  |   |   |  |  |
| Wieliczka .....                                      | 6567                  | 45   | 669                  | 649  | 907                         | 1970  | 453  | 198   | 175   | 163  | 629  |
| w tym miasto .....                                   | 3299                  | 9  | 292                  | 284  | 337                         | 973   | 192  | 117   | 93  | 140  | 371  |
| of which city  |                       |  |                      |  |                             |   |  |   |   |  |  |
| Gminy wiejskie:<br>Rural gminas:                     |                       |  |                      |  |                             |   |  |   |   |  |  |
| Biskupice .....                                      | 733                   | 20   | 67                   | 66   | 113                         | 222   | 106  | 18  | 17  | 4  | 34   |
| Gdów .....   | 1415                  | 35   | 146                  | 135  | 295                         | 426   | 122  | 43  | 14  | 11   | 45   |
| Kłaj .....   | 969                   | 19   | 112                  | 102  | 175                         | 260   | 73   | 43  | 22  | 5  | 76   |
| <b>Podregion m. Kraków ....</b>                      | <b>121208</b>         | <b>377</b>   | <b>9496</b>          | <b>8988</b>  | <b>10987</b>                | <b>29255</b>  | <b>7902</b>  | <b>4123</b>   | <b>5758</b>   | <b>7447</b>  | <b>15892</b>   |
| Subregion  |                       |  |                      |  |                             |   |  |   |   |  |  |
| Miasto na prawach powiatu<br>City with powiat status |                       |  |                      |  |                             |   |  |   |   |  |  |
| Kraków .....   | 121208                | 377  | 9496                 | 8988   | 10987                       | 29255   | 7902   | 4123  | 5758  | 7447   | 15892  |
| <b>Podregion nowosądecki</b>                         | <b>64246</b>          | <b>2213</b>  | <b>6191</b>          | <b>5827</b>  | <b>11795</b>                | <b>14883</b>  | <b>3967</b>  | <b>4699</b>   | <b>938</b>  | <b>1383</b>  | <b>3803</b>  |
| Subregion  |                       |  |                      |  |                             |   |  |   |   |  |  |
| <b>POWIAT GORLIICKI .....</b>                        | <b>7521</b>           | <b>342</b>   | <b>853</b>           | <b>818</b>   | <b>1813</b>                 | <b>1568</b>   | <b>308</b>   | <b>158</b>  | <b>109</b>  | <b>132</b>   | <b>444</b>   |
| Gminy miejskie:<br>Urban gminas:                     |                       |  |                      |  |                             |   |  |   |   |  |  |
| Gorlice .....  | 2615                  | 21   | 255                  | 249  | 373                         | 686   | 70   | 62  | 58  | 100  | 230  |
| Gminy miejsko-wiejskie:<br>Urban-rural gminas:       |                       |  |                      |  |                             |   |  |   |   |  |  |
| Biecz .....  | 839                   | 38   | 135                  | 129  | 151                         | 206   | 44   | 19  | 6   | 6  | 40   |
| w tym miasto .....                                   | 342                   | 10   | 55                   | 53   | 45                          | 87  | 18   | 10  | -   | 5  | 20   |
| of which city  |                       |  |                      |  |                             |   |  |   |   |  |  |
| Bobowa .....   | 470                   | 17   | 48                   | 46   | 184                         | 65  | 12   | 10  | 5   | 5  | 18   |
| w tym miasto .....                                   | 206                   | 4  | 17                   | 17   | 65                          | 41  | 6  | 6   | 3   | 3  | 11   |
| of which city  |                       |  |                      |  |                             |   |  |   |   |  |  |

a Bez osób prowadzących gospodarstwa indywidualne w rolnictwie.

a Excluding persons tending private farms in agriculture.

TABL. 2 (95). **PODMIOTY GOSPODARKI NARODOWEJ<sup>a</sup> W REJESTRZE REGON WEDŁUG WYBRANYCH SEKCJI W 2012 R. (cd.)**

Stan w dniu 31 XII

ENTITIES OF THE NATIONAL ECONOMY<sup>a</sup> IN THE REGON REGISTER BY SELECTED SECTIONS IN 2012 (cont.)

As of 31 XII

| WYSZCZEGÓLNIENIE<br>SPECIFICATION | Ogółem<br>Grand<br>total | W tym Of which   |                      |  |   |   |  |   |  |  |  |
|-----------------------------------|--------------------------|--|----------------------|--|---|---|--|---|--|--|--|
|                                   |                          | rolnic-<br>two,<br>leśnic-<br>two, ło-<br>wiew-<br>two i<br>rybac-<br>two<br>agricul-<br>ture,<br>forestry<br>and<br>fishing | przemysł<br>industry |  | bu-<br>downic-<br>two<br>con-<br>struc-<br>tion | handel;<br>napra-<br>wa<br>pojaz-<br>dów<br>samo-<br>chodo-<br>wych <sup>1</sup><br>trade;<br>repair<br>of<br>motor<br>vehic-<br>les <sup>1</sup> | trans-<br>port i<br>gospo-<br>darka<br>maga-<br>zynowa<br>trans-<br>porta-<br>tion<br>and<br>storage | zakwa-<br>terowa-<br>nie i<br>gastro-<br>nomia <sup>1</sup><br>acco-<br>mmoda-<br>tion<br>and<br>cater-<br>ing <sup>1</sup> | infor-<br>macja i<br>komu-<br>nikacja<br>infor-<br>mation<br>and<br>commu-<br>nication | obstu-<br>ga<br>rynk<br>nieru-<br>cho-<br>ści <sup>1</sup><br>real<br>estate,<br>activi-<br>ties | działal-<br>ność<br>profes-<br>jonal-<br>na,<br>nauko-<br>wa i<br>tech-<br>niczna<br>pro-<br>fessio-<br>nal,<br>scientific<br>and<br>technical<br>activities |
|                                   |                          |  | razem<br>total       | tym<br>prze-<br>twór-<br>stwo<br>prze-<br>mysło-<br>we<br>of<br>which<br>manu-<br>factu-<br>ring |   |   |  |   |  |  |  |
| <b>POWIAT GORLIICKI (dok.)</b>    |                          |  |                      |  |   |   |  |   |  |  |  |
| Gminy wiejskie:<br>Rural gminas:  |                          |  |                      |  |   |   |  |   |  |  |  |
| Gorlice .....                     | 1155                     | 46   | 163                  | 160  | 245   | 255   | 64   | 26  | 19   | 7  | 89   |
| Lipinki .....                     | 355                      | 19   | 52                   | 51   | 88  | 66  | 20   | 7   | 4  | 1  | 14   |
| Łużna .....                       | 403                      | 15   | 47                   | 46   | 120   | 85  | 28   | 3   | 4  | -  | 15   |
| Moszczenica .....                 | 194                      | 13   | 26                   | 26   | 62  | 36  | 8  | 2   | 1  | -  | 8  |
| Ropa .....                        | 508                      | 35   | 44                   | 42   | 264   | 57  | 21   | 12  | 1  | 1  | 6  |
| Sękowa .....                      | 323                      | 46   | 31                   | 25   | 60  | 60  | 17   | 5   | 5  | 5  | 15   |
| Uście Gorlickie .....             | 659                      | 92   | 52                   | 44   | 266   | 52  | 24   | 12  | 6  | 7  | 9  |
| <b>POWIAT LIMANOWSKI ...</b>      | <b>8787</b>              | <b>443</b>   | <b>840</b>           | <b>787</b>   | <b>2258</b>                                     | <b>2036</b>   | <b>474</b>   | <b>213</b>  | <b>113</b>   | <b>100</b>   | <b>456</b>   |
| Gminy miejskie:<br>Urban gminas:  |                          |  |                      |  |   |   |  |   |  |  |  |
| Limanowa .....                    | 1715                     | 17   | 147                  | 142  | 227   | 424   | 83   | 39  | 35   | 53   | 182  |
| Mszana Dolna .....                | 775                      | 17   | 77                   | 72   | 119   | 244   | 31   | 22  | 17   | 15   | 49   |
| Gminy wiejskie:<br>Rural gminas:  |                          |  |                      |  |   |   |  |   |  |  |  |
| Dobra .....                       | 588                      | 47   | 48                   | 47   | 165   | 135   | 25   | 16  | 5  | 1  | 27   |
| Jodłownik .....                   | 527                      | 42   | 66                   | 59   | 120   | 121   | 24   | 11  | 4  | 1  | 23   |
| Kamienica .....                   | 464                      | 36   | 30                   | 28   | 188   | 70  | 19   | 18  | 2  | 3  | 17   |
| Laskowa .....                     | 472                      | 39   | 52                   | 49   | 135   | 86  | 26   | 12  | 5  | 2  | 12   |
| Limanowa .....                    | 1359                     | 70   | 144                  | 128  | 412   | 298   | 80   | 26  | 19   | 5  | 64   |
| Łukowica .....                    | 478                      | 36   | 28                   | 28   | 151   | 123   | 27   | 7   | 4  | 2  | 13   |
| Mszana Dolna .....                | 1117                     | 64   | 136                  | 130  | 359   | 265   | 53   | 33  | 7  | 4  | 31   |
| Niedźwiedz .....                  | 408                      | 22   | 53                   | 51   | 116   | 86  | 23   | 17  | 2  | 2  | 11   |
| Stąpnice .....                    | 396                      | 33   | 17                   | 15   | 199   | 43  | 23   | 2   | 2  | 1  | 7  |
| Tymbark .....                     | 488                      | 20   | 42                   | 38   | 67  | 141   | 60   | 10  | 11   | 11   | 20   |
| <b>POWIAT NOWOSĄDECKI</b>         | <b>14179</b>             | <b>699</b>   | <b>1144</b>          | <b>1054</b>  | <b>3847</b>                                     | <b>2977</b>   | <b>786</b>   | <b>602</b>  | <b>214</b>   | <b>220</b>   | <b>633</b>   |
| Gminy miejskie:<br>Urban gminas:  |                          |  |                      |  |   |   |  |   |  |  |  |
| Grybów .....                      | 454                      | 12   | 44                   | 41   | 160   | 94  | 12   | 11  | 4  | 12   | 17   |

a Bez osób prowadzących gospodarstwa indywidualne w rolnictwie.

a Excluding persons tending private farms in agriculture.



TABL. 2 (95). **PODMIOTY GOSPODARKI NARODOWEJ<sup>a</sup> W REJESTRZE REGON WEDŁUG WYBRANYCH SEKCJI W 2012 R. (cd.)**

Stan w dniu 31 XII

ENTITIES OF THE NATIONAL ECONOMY<sup>a</sup> IN THE REGON REGISTER BY SELECTED SECTIONS IN 2012 (cont.)

As of 31 XII

| WYSZCZEGÓLNIENIE<br>SPECIFICATION              | Ogółem<br>Grand total | W tym Of which   |                      |  |                             |   |  |   |  |  |  |
|--|-----------------------|--|----------------------|--|-----------------------------|---|--|---|--|--|--|
|  |                       | rolnictwo,<br>leśnictwo,<br>łowiectwo<br>i<br>rybactwo<br>agriculture,<br>forestry<br>and<br>fishing | przemysł<br>industry |  | budownictwo<br>construction | handel;<br>naprawa<br>pojazdów<br>samo-<br>chodowych <sup>1</sup><br>trade;<br>repair<br>of<br>motor<br>vehicles <sup>1</sup> | transport i<br>gospodarka<br>maga-<br>zynowa<br>transportation<br>and<br>storage | zakwatero-<br>wanie i<br>gastro-<br>nomia <sup>1</sup><br>accom-<br>modation<br>and<br>cater-<br>ing <sup>1</sup> | informacja i<br>komu-<br>nikacja<br>information<br>and<br>commu-<br>nication | obsługa<br>rynków<br>nieru-<br>chomości <sup>1</sup><br>real<br>estate,<br>activi-<br>ties | działal-<br>ność<br>profes-<br>jonal-<br>na,<br>nauko-<br>wa i<br>techni-<br>czna<br>profes-<br>sional,<br>scientific<br>and<br>techni-<br>cal<br>activities |
|  |                       |  | razem<br>total       | tym<br>prze-<br>twór-<br>stwo<br>prze-<br>mysłowe<br>of which<br>manu-<br>factu-<br>ring |                             |   |  |   |  |  |  |
| POWIAT NOWOSĄDECKI (dok.)                      |                       |  |                      |  |                             |   |  |   |  |  |  |
| Gminy miejsko-wiejskie:<br>Urban-rural gminas: |                       |  |                      |  |                             |   |  |   |  |  |  |
| Krynica-Zdrój .....                            | 2046                  | 59   | 107                  | 102  | 272                         | 387   | 132  | 231   | 24   | 117  | 115  |
| w tym miasto .....                             | 1610                  | 21   | 74                   | 69   | 160                         | 317   | 109  | 182   | 20   | 113  | 107  |
| of which city                                  |                       |  |                      |  |                             |   |  |   |  |  |  |
| Muszyna .....                                  | 983                   | 32   | 50                   | 47   | 231                         | 221   | 40   | 73  | 15   | 5  | 42   |
| w tym miasto .....                             | 500                   | 7  | 22                   | 20   | 94                          | 114   | 18   | 37  | 11   | 4  | 30   |
| of which city                                  |                       |  |                      |  |                             |   |  |   |  |  |  |
| Piwniczna-Zdrój .....                          | 860                   | 27   | 40                   | 37   | 297                         | 151   | 59   | 69  | 15   | 6  | 31   |
| w tym miasto .....                             | 544                   | 13   | 31                   | 29   | 142                         | 115   | 40   | 48  | 7  | 5  | 25   |
| of which city                                  |                       |  |                      |  |                             |   |  |   |  |  |  |
| Stary Sącz .....                               | 1688                  | 62   | 167                  | 157  | 364                         | 435   | 107  | 42  | 34   | 27   | 95   |
| w tym miasto .....                             | 886                   | 18   | 93                   | 88   | 135                         | 244   | 65   | 24  | 21   | 18   | 60   |
| of which city                                  |                       |  |                      |  |                             |   |  |   |  |  |  |
| Gminy wiejskie:<br>Rural gminas:               |                       |  |                      |  |                             |   |  |   |  |  |  |
| Chelmiec .....                                 | 1929                  | 85   | 209                  | 191  | 335                         | 549   | 139  | 39  | 41   | 23   | 113  |
| Gródek nad Dunajcem ..                         | 454                   | 21   | 37                   | 28   | 124                         | 89  | 23   | 27  | 8  | 4  | 16   |
| Grybów .....                                   | 1418                  | 77   | 103                  | 97   | 768                         | 176   | 31   | 17  | 16   | 4  | 46   |
| Kamionka Wielka .....                          | 533                   | 32   | 42                   | 39   | 159                         | 105   | 44   | 9   | 5  | 2  | 16   |
| Korzenna .....                                 | 677                   | 50   | 45                   | 42   | 290                         | 90  | 37   | 7   | 7  | 4  | 11   |
| Łabowa .....                                   | 310                   | 35   | 37                   | 34   | 102                         | 38  | 11   | 7   | 4  | 2  | 8  |
| Łącko .....                                    | 924                   | 49   | 94                   | 88   | 279                         | 215   | 38   | 20  | 19   | -  | 45   |
| Łososina Dolna .....                           | 605                   | 80   | 49                   | 47   | 144                         | 124   | 51   | 12  | 4  | 1  | 21   |
| Nawojowa .....                                 | 465                   | 17   | 58                   | 55   | 123                         | 117   | 11   | 9   | 5  | 5  | 22   |
| Podgrodzie .....                               | 626                   | 46   | 51                   | 40   | 139                         | 148   | 44   | 13  | 9  | 6  | 29   |
| Rytko .....                                    | 207                   | 15   | 11                   | 9  | 60                          | 38  | 7  | 16  | 4  | 2  | 6  |
| POWIAT NOWOTARSKI ..                           | 14564                 | 479  | 1886                 | 1780   | 2165                        | 3873  | 957  | 887   | 152  | 217  | 754  |
| Gminy miejskie:<br>Urban gminas:               |                       |  |                      |  |                             |   |  |   |  |  |  |
| Nowy Targ .....                                | 4655                  | 45   | 575                  | 553  | 380                         | 1628  | 221  | 168   | 61   | 116  | 371  |

a Bez osób prowadzących gospodarstwa indywidualne w rolnictwie.

a Excluding persons tending private farms in agriculture.

TABL. 2 (95). **PODMIOTY GOSPODARKI NARODOWEJ<sup>a</sup> W REJESTRZE REGON WEDŁUG WYBRANYCH SEKCJI W 2012 R. (cd.)**

Stan w dniu 31 XII

ENTITIES OF THE NATIONAL ECONOMY<sup>a</sup> IN THE REGON REGISTER BY SELECTED SECTIONS IN 2012 (cont.)

As of 31 XII

| WYSZCZEGÓLNIENIE<br>SPECIFICATION                    | Ogółem<br>Grand<br>total | W tym Of which  |                      |  |   |   |  |   |   |   |  |
|--|--------------------------|---|----------------------|--|---|---|--|---|---|---|--|
|  |                          | rolnic-<br>two, leśnic-<br>two, łowic-<br>two i<br>rybac-<br>two<br>agricul-<br>ture,<br>forestry<br>and<br>fishing | przemysł<br>industry |  | bu-<br>downic-<br>two<br>con-<br>struc-<br>tion | handel;<br>napra-<br>wa<br>pojaz-<br>dów<br>samo-<br>chodo-<br>wych <sup>1</sup><br>trade;<br>repair<br>of<br>motor<br>vehic-<br>les <sup>1</sup> | trans-<br>port i<br>gospo-<br>darka<br>maga-<br>zynowa<br>trans-<br>porta-<br>tion<br>and<br>storage | zakwa-<br>terowa-<br>nie i<br>gastro-<br>nomia <sup>1</sup><br>acco-<br>mmo-<br>dation<br>and<br>cater-<br>ing <sup>1</sup> | infor-<br>macja i<br>komu-<br>nikacja<br>infor-<br>mation<br>and<br>com-<br>muni-<br>cation | obstu-<br>ga<br>rynku<br>nieru-<br>cho-<br>ści <sup>1</sup><br>real<br>estate,<br>activi-<br>ties | działal-<br>ność<br>profes-<br>jonal-<br>na,<br>nauko-<br>wa i<br>tech-<br>niczna<br>pro-<br>fessio-<br>nal,<br>scientific<br>and<br>technical<br>activities |
|  |                          |   | razem<br>total       | tym<br>prze-<br>twór-<br>stwo<br>prze-<br>mysło-<br>we<br>of<br>which<br>manu-<br>factur-<br>ing |   |   |  |   |   |   |  |
| <b>POWIAT NOWOTARSKI (dok.)</b>                      |                          |   |                      |  |   |   |  |   |   |   |  |
| Gminy miejsko-wiejskie:<br>Urban-rural gminas:       |                          |   |                      |  |   |   |  |   |   |   |  |
| Rabka-Zdrój .....                                    | 1650                     | 23  | 173                  | 162  | 179   | 415   | 84   | 123   | 23  | 40  | 97   |
| w tym miasto<br>of which city                        | 1395                     | 12  | 116                  | 108  | 145   | 352   | 73   | 108   | 22  | 39  | 92   |
| Szczawnica .....                                     | 857                      | 19  | 38                   | 35   | 94  | 156   | 68   | 257   | 10  | 18  | 37   |
| w tym miasto<br>of which city                        | 739                      | 11  | 29                   | 26   | 67  | 135   | 63   | 238   | 6   | 17  | 34   |
| Gminy wiejskie:<br>Rural gminas:                     |                          |   |                      |  |   |   |  |   |   |   |  |
| Czarny Dunajec .....                                 | 1007                     | 45  | 131                  | 122  | 165   | 265   | 61   | 48  | 6   | 8   | 44   |
| Czorsztyń .....                                      | 636                      | 13  | 65                   | 62   | 81  | 65  | 216  | 64  | 1   | 6   | 16   |
| Jabłonka .....                                       | 925                      | 76  | 119                  | 109  | 225   | 200   | 56   | 20  | 11  | 6   | 27   |
| Krościenko nad Dunaj-<br>cem .....                   | 566                      | 12  | 36                   | 25   | 107   | 118   | 64   | 55  | 5   | 2   | 26   |
| Lipnica Wielka .....                                 | 326                      | 38  | 29                   | 25   | 115   | 62  | 9  | 11  | 3   | -   | 8  |
| Łapsze Niżne .....                                   | 439                      | 41  | 49                   | 45   | 142   | 63  | 18   | 19  | 5   | 1   | 10   |
| Nowy Targ .....                                      | 1376                     | 51  | 262                  | 250  | 219   | 393   | 69   | 37  | 13  | 10  | 47   |
| Ochoznica Dolna .....                                | 471                      | 34  | 89                   | 84   | 154   | 69  | 17   | 24  | 2   | -   | 11   |
| Raba Wyżna .....                                     | 840                      | 42  | 192                  | 190  | 160   | 197   | 24   | 24  | 6   | 5   | 37   |
| Spytkowice .....                                     | 263                      | 28  | 52                   | 52   | 43  | 63  | 12   | 7   | 2   | 2   | 8  |
| Szaflary .....                                       | 553                      | 12  | 76                   | 66   | 101   | 179   | 38   | 30  | 4   | 3   | 15   |
| <b>POWIAT TATRZAŃSKI</b> .....                       | <b>9741</b>              | <b>160</b>  | <b>690</b>           | <b>641</b>   | <b>749</b>                                      | <b>1935</b>   | <b>854</b>   | <b>2600</b>   | <b>94</b>   | <b>355</b>  | <b>436</b>   |
| Gminy miejskie:<br>Urban gminas:                     |                          |   |                      |  |   |   |  |   |   |   |  |
| Zakopane .....                                       | 5753                     | 40  | 369                  | 341  | 369   | 1136  | 496  | 1423  | 69  | 297   | 323  |
| Gminy wiejskie:<br>Rural gminas:                     |                          |   |                      |  |   |   |  |   |   |   |  |
| Biały Dunajec .....                                  | 583                      | 15  | 54                   | 50   | 57  | 152   | 24   | 164   | 6   | 4   | 19   |
| Bukowina Tatrzańska .....                            | 1206                     | 54  | 87                   | 80   | 99  | 203   | 149  | 376   | 5   | 4   | 24   |
| Kościelisko .....                                    | 918                      | 23  | 86                   | 80   | 108   | 145   | 106  | 206   | 5   | 43  | 36   |
| Poronin .....  | 1281                     | 28  | 94                   | 90   | 116   | 299   | 79   | 431   | 9   | 7   | 34   |
| Miasto na prawach powiatu<br>City with powiat status |                          |   |                      |  |   |   |  |   |   |   |  |
| Nowy Sącz .....                                      | 9454                     | 90  | 778                  | 747  | 963   | 2494  | 588  | 239   | 256   | 359   | 1080   |

<sup>a</sup> Bez osób prowadzących gospodarstwa indywidualne w rolnictwie.<sup>a</sup> Excluding persons tending private farms in agriculture.

TABL. 2 (95). **PODMIOTY GOSPODARKI NARODOWEJ<sup>a</sup> W REJESTRZE REGON WEDŁUG WYBRANYCH SEKCJI W 2012 R. (cd.)**

Stan w dniu 31 XII

ENTITIES OF THE NATIONAL ECONOMY<sup>a</sup> IN THE REGON REGISTER BY SELECTED SECTIONS IN 2012 (cont.)

As of 31 XII

| WYSZCZEGÓLNIENIE<br>SPECIFICATION              | Ogółem<br>Grand total | W tym Of which  |                      |  |                             |   |  |   |   |  |   |
|--|-----------------------|---|----------------------|--|-----------------------------|---|--|---|---|--|---|
|  |                       | rolnictwo,<br>leśnictwo,<br>łowiectwo<br>i<br>rybacktwo<br>agriculture,<br>forestry<br>and<br>fishing | przemysł<br>industry |  | budownictwo<br>construction | handel;<br>naprawa<br>pojazdów<br>samo-<br>chodowych <sup>1</sup><br>trade;<br>repair<br>of<br>motor<br>vehicles <sup>1</sup> | transport i<br>gospodarka<br>maga-<br>zynowa<br>transportation<br>and<br>storage | zakwatero-<br>wanie i<br>gastro-<br>nomia <sup>1</sup><br>accom-<br>modation<br>and<br>cater-<br>ing <sup>1</sup> | infor-<br>macja i<br>komu-<br>nikacja<br>information<br>and<br>commu-<br>nication | obsłu-<br>ga<br>ryнку<br>nieru-<br>chomości <sup>1</sup><br>real<br>estate,<br>activi-<br>ties | działal-<br>ność<br>profes-<br>jonal-<br>na,<br>nauko-<br>wa i<br>techni-<br>czna<br>profes-<br>sional,<br>scientific<br>and<br>technical<br>activities |
|  |                       |   | razem<br>total       | tym<br>prze-<br>twór-<br>stwo<br>prze-<br>mysło-<br>we<br>of<br>which<br>manu-<br>factu-<br>ring |                             |   |  |   |   |  |   |
| <b>Podregion oświęcimski</b><br>Subregion      | <b>60924</b>          | <b>1085</b>   | <b>9086</b>          | <b>8765</b>  | <b>7974</b>                 | <b>18387</b>  | <b>3769</b>  | <b>1839</b>   | <b>1011</b>   | <b>1589</b>  | <b>3901</b>   |
| POWIAT CHRZANOWSKI                             | 11566                 | 106   | 1205                 | 1113   | 1551                        | 3678  | 838  | 326   | 222   | 456  | 790   |
| Gminy miejsko-wiejskie:<br>Urban-rural gminas: |                       |   |                      |  |                             |   |  |   |   |  |   |
| Alwernia .....                                 | 1050                  | 12  | 111                  | 102  | 179                         | 305   | 100  | 30  | 19  | 13   | 65  |
| w tym miasto .....                             | 379                   | 4   | 45                   | 43   | 47                          | 109   | 31   | 9   | 6   | 10   | 40  |
| of which city                                  |                       |   |                      |  |                             |   |  |   |   |  |   |
| Chrzanów .....                                 | 4809                  | 30  | 463                  | 427  | 608                         | 1567  | 266  | 143   | 98  | 241  | 374   |
| w tym miasto .....                             | 4102                  | 23  | 387                  | 359  | 476                         | 1365  | 193  | 129   | 81  | 233  | 329   |
| of which city                                  |                       |   |                      |  |                             |   |  |   |   |  |   |
| Libiąż .....                                   | 1775                  | 17  | 163                  | 155  | 214                         | 630   | 160  | 57  | 29  | 54   | 84  |
| w tym miasto .....                             | 1446                  | 15  | 122                  | 114  | 164                         | 523   | 118  | 44  | 26  | 51   | 73  |
| of which city                                  |                       |   |                      |  |                             |   |  |   |   |  |   |
| Trzebinia .....                                | 3212                  | 31  | 350                  | 316  | 405                         | 971   | 264  | 84  | 63  | 145  | 232   |
| w tym miasto .....                             | 2046                  | 18  | 209                  | 187  | 230                         | 611   | 150  | 52  | 42  | 138  | 160   |
| of which city                                  |                       |   |                      |  |                             |   |  |   |   |  |   |
| Gminy wiejskie:<br>Rural gminas:               |                       |   |                      |  |                             |   |  |   |   |  |   |
| Babice .....                                   | 720                   | 16  | 118                  | 113  | 145                         | 205   | 48   | 12  | 13  | 3  | 35  |
| POWIAT OLKUSKI .....                           | 11810                 | 176   | 1364                 | 1303   | 1339                        | 4146  | 941  | 319   | 206   | 259  | 789   |
| Gminy miejskie:<br>Urban gminas:               |                       |   |                      |  |                             |   |  |   |   |  |   |
| Bukowno .....                                  | 1109                  | 7   | 127                  | 120  | 94                          | 398   | 105  | 30  | 23  | 38   | 84  |
| Gminy miejsko-wiejskie:<br>Urban-rural gminas: |                       |   |                      |  |                             |   |  |   |   |  |   |
| Olkusz .....                                   | 5816                  | 59  | 617                  | 589  | 654                         | 2018  | 410  | 162   | 117   | 163  | 430   |
| w tym miasto .....                             | 4612                  | 29  | 451                  | 429  | 489                         | 1587  | 287  | 127   | 108   | 152  | 380   |
| of which city                                  |                       |   |                      |  |                             |   |  |   |   |  |   |

a Bez osób prowadzących gospodarstwa indywidualne w rolnictwie.

a Excluding persons tending private farms in agriculture.

TABL. 2 (95). **PODMIOTY GOSPODARKI NARODOWEJ<sup>a</sup> W REJESTRZE REGON WEDŁUG WYBRANYCH SEKCJI W 2012 R. (cd.)**

Stan w dniu 31 XII

ENTITIES OF THE NATIONAL ECONOMY<sup>a</sup> IN THE REGON REGISTER BY SELECTED SECTIONS IN 2012 (cont.)

As of 31 XII

| WYSZCZEGÓLNIENIE<br>SPECIFICATION                             | Ogółem<br>Grand total | W tym Of which  |                      |  |                             |   |   |  |   |   |  |
|---|-----------------------|---|----------------------|--|-----------------------------|---|---|--|---|---|--|
|   |                       | rolnictwo,<br>leśnictwo, łowiectwo i<br>rybactwo<br>agriculture,<br>forestry and<br>fishing | przemysł<br>industry |  | budownictwo<br>construction | handel;<br>naprawa pojazdów samochodowych <sup>1</sup><br>trade;<br>repair of motor vehicles <sup>1</sup> | transport i gospodarka magazynowa<br>transportation and storage | zakwaterowanie i gastronomia <sup>1</sup><br>accommodation and catering <sup>1</sup> | informacja i komunikacja<br>information and communication | obsługa rynku nieruchomości <sup>1</sup><br>real estate, activities | działalność profesjonalna, naukowa i techniczna<br>professional, scientific and technical activities |
|   |                       |   | razem<br>total       | tym przetwórstwo przemysłowe<br>of which manufacturing |                             |   |   |  |   |   |  |
| <b>POWIAT OLKUSKI (dok.)</b>                                  |                       |   |                      |  |                             |   |   |  |   |   |  |
| Gminy miejsko-wiejskie (dok.):<br>Urban-rural gminas (cont.): |                       |   |                      |  |                             |   |   |  |   |   |  |
| Wolbrom .....   | 2329                  | 52  | 289                  | 280  | 260                         | 949   | 172   | 66   | 33  | 30  | 112  |
| w tym miasto .....  | 1212                  | 11  | 157                  | 152  | 125                         | 492   | 63  | 42   | 21  | 27  | 64   |
| of which city   |                       |   |                      |  |                             |   |   |  |   |   |  |
| Gminy wiejskie:<br>Rural gminas:                              |                       |   |                      |  |                             |   |   |  |   |   |  |
| Bolesław .....  | 604                   | 4   | 63                   | 57   | 56                          | 189   | 82  | 16   | 13  | 13  | 47   |
| Klucze .....  | 1462                  | 30  | 234                  | 225  | 209                         | 426   | 107   | 35   | 20  | 15  | 95   |
| Trzyciąż .....  | 490                   | 24  | 34                   | 32   | 66                          | 166   | 65  | 10   | -   | -   | 21   |
| <b>POWIAT OŚWIĘCIMSKI</b>                                     | <b>14003</b>          | <b>137</b>  | <b>1406</b>          | <b>1333</b>  | <b>1730</b>                 | <b>4153</b>   | <b>868</b>  | <b>492</b>   | <b>282</b>  | <b>561</b>  | <b>1030</b>  |
| Gminy miejskie:<br>Urban gminas:                              |                       |   |                      |  |                             |   |   |  |   |   |  |
| Oświęcim .....  | 4336                  | 15  | 275                  | 246  | 400                         | 1202  | 230   | 197  | 103   | 335   | 390  |
| Gminy miejsko-wiejskie:<br>Urban-rural gminas:                |                       |   |                      |  |                             |   |   |  |   |   |  |
| Brzeszcze .....   | 2035                  | 19  | 153                  | 143  | 246                         | 661   | 124   | 54   | 39  | 94  | 151  |
| w tym miasto .....  | 1181                  | 9   | 81                   | 73   | 123                         | 381   | 59  | 33   | 25  | 79  | 94   |
| of which city   |                       |   |                      |  |                             |   |   |  |   |   |  |
| Chelmek .....   | 975                   | 10  | 150                  | 143  | 127                         | 282   | 69  | 26   | 16  | 47  | 58   |
| w tym miasto .....  | 731                   | 3   | 124                  | 120  | 91                          | 201   | 49  | 17   | 13  | 47  | 43   |
| of which city   |                       |   |                      |  |                             |   |   |  |   |   |  |
| Kęty .....  | 3332                  | 30  | 443                  | 430  | 445                         | 1074  | 161   | 106  | 70  | 57  | 251  |
| w tym miasto .....  | 2263                  | 12  | 277                  | 267  | 277                         | 741   | 103   | 64   | 53  | 50  | 188  |
| of which city   |                       |   |                      |  |                             |   |   |  |   |   |  |
| Zator .....   | 698                   | 8   | 85                   | 82   | 100                         | 203   | 70  | 28   | 6   | 8   | 35   |
| w tym miasto .....  | 340                   | 2   | 27                   | 26   | 48                          | 114   | 29  | 10   | 2   | 5   | 19   |
| of which city   |                       |   |                      |  |                             |   |   |  |   |   |  |

<sup>a</sup> Bez osób prowadzących gospodarstwa indywidualne w rolnictwie.<sup>a</sup> Excluding persons tending private farms in agriculture.

TABL. 2 (95). **PODMIOTY GOSPODARKI NARODOWEJ<sup>a</sup> W REJESTRZE REGON WEDŁUG WYBRANYCH SEKCJI W 2012 R. (cd.)**

Stan w dniu 31 XII

ENTITIES OF THE NATIONAL ECONOMY<sup>a</sup> IN THE REGON REGISTER BY SELECTED SECTIONS IN 2012 (cont.)

As of 31 XII

| WYSZCZEGÓLNIENIE<br>SPECIFICATION              | Ogółem<br>Grand total | W tym Of which  |                      |  |                             |  |   |  |   |   |  |
|--|-----------------------|---|----------------------|--|-----------------------------|--|---|--|---|---|--|
|  |                       | rolnictwo,<br>leśnictwo, łowiectwo<br>i rybacztwo<br>agriculture,<br>forestry and fishing | przemysł<br>industry |  | budownictwo<br>construction | handel;<br>naprawa pojazdów<br>samochodowych <sup>a</sup><br>trade;<br>repair of motor vehicles <sup>a</sup> | transport i gospodarka magazynowa<br>transportation and storage | zakwaterowanie i gastronomia <sup>a</sup><br>accommodation and catering <sup>a</sup> | informacja i komunikacja<br>information and communication | obsługa rynku nieruchomości <sup>a</sup><br>real estate, activities | działalność profesjonalna, naukowa i techniczna<br>professional, scientific and technical activities |
|  |                       |   | razem<br>total       | tym przetwórstwo przemysłowe<br>of which manufacturing |                             |  |   |  |   |   |  |
| POWIAT OŚWIĘCIMSKI (dok.)                      |                       |   |                      |  |                             |  |   |  |   |   |  |
| Gminy wiejskie:<br>Rural gminas:               |                       |   |                      |  |                             |  |   |  |   |   |  |
| Osiek .....                                    | 439                   | 12  | 61                   | 58   | 77                          | 131  | 26  | 16   | 4   | 3   | 20   |
| Oświęcim .....                                 | 1465                  | 22  | 149                  | 142  | 200                         | 409  | 107   | 51   | 29  | 11  | 102  |
| Polanka Wielka .....                           | 305                   | 11  | 44                   | 44   | 61                          | 76   | 42  | 4  | 4   | 1   | 7  |
| Przeciszów .....                               | 418                   | 10  | 46                   | 45   | 74                          | 115  | 39  | 10   | 11  | 5   | 16   |
| POWIAT SUSKI .....                             | 7635                  | 241   | 1683                 | 1648   | 1166                        | 1954   | 395   | 278  | 81  | 75  | 314  |
| Gminy miejskie:<br>Urban gminas:               |                       |   |                      |  |                             |  |   |  |   |   |  |
| Jordanów .....                                 | 588                   | 13  | 86                   | 83   | 68                          | 185  | 32  | 13   | 4   | 7   | 40   |
| Sucha Beskidzka .....                          | 1306                  | 16  | 117                  | 112  | 137                         | 400  | 47  | 72   | 24  | 23  | 78   |
| Gminy miejsko-wiejskie:<br>Urban-rural gminas: |                       |   |                      |  |                             |  |   |  |   |   |  |
| Maków Podhalański .....                        | 1806                  | 27  | 542                  | 540  | 199                         | 487  | 95  | 48   | 18  | 22  | 77   |
| w tym miasto<br>of which city                  | 807                   | 6   | 135                  | 134  | 66                          | 268  | 55  | 30   | 9   | 19  | 58   |
| Gminy wiejskie:<br>Rural gminas:               |                       |   |                      |  |                             |  |   |  |   |   |  |
| Budzów .....                                   | 579                   | 30  | 121                  | 119  | 192                         | 108  | 24  | 16   | 2   | -   | 15   |
| Bystra-Sidzina .....                           | 537                   | 33  | 201                  | 197  | 87                          | 85   | 19  | 15   | 4   | 2   | 9  |
| Jordanów .....                                 | 794                   | 31  | 188                  | 184  | 167                         | 204  | 47  | 11   | 6   | 7   | 28   |
| Stryczawa .....                                | 774                   | 27  | 133                  | 125  | 122                         | 232  | 37  | 23   | 12  | 1   | 29   |
| Zawoja .....                                   | 791                   | 52  | 171                  | 168  | 132                         | 149  | 55  | 73   | 6   | 10  | 19   |
| Zembrzyce .....                                | 460                   | 12  | 124                  | 120  | 62                          | 104  | 39  | 7  | 5   | 3   | 19   |
| POWIAT WADOWICKI .....                         | 15910                 | 425   | 3428                 | 3368   | 2188                        | 4456   | 727   | 424  | 220   | 238   | 978  |
| Gminy miejsko-wiejskie:<br>Urban-rural gminas: |                       |   |                      |  |                             |  |   |  |   |   |  |
| Andrychów .....                                | 4280                  | 134   | 609                  | 586  | 690                         | 1266   | 174   | 119  | 65  | 97  | 325  |
| w tym miasto<br>of which city                  | 2482                  | 45  | 308                  | 298  | 306                         | 743  | 91  | 72   | 53  | 93  | 226  |

a Bez osób prowadzących gospodarstwa indywidualne w rolnictwie.

a Excluding persons tending private farms in agriculture.

TABL. 2 (95). **PODMIOTY GOSPODARKI NARODOWEJ<sup>a</sup> W REJESTRZE REGON WEDŁUG WYBRANYCH SEKCJI W 2012 R. (cd.)**

Stan w dniu 31 XII

ENTITIES OF THE NATIONAL ECONOMY<sup>a</sup> IN THE REGON REGISTER BY SELECTED SECTIONS IN 2012 (cont.)

As of 31 XII

| WYSZCZEGÓLNIENIE<br>SPECIFICATION                             | Ogółem<br>Grand total | W tym Of which   |                      |  |   |   |  |   |  |  |   |
|---|-----------------------|--|----------------------|--|---|---|--|---|--|--|---|
|   |                       | rolnic-<br>two,<br>leśnic-<br>two, ło-<br>wiew-<br>stwo<br>i<br>rybac-<br>two<br>agricul-<br>ture,<br>forestry<br>and<br>fishing | przemysł<br>industry |  | bu-<br>downic-<br>two<br>con-<br>struc-<br>tion | handel;<br>napra-<br>wa<br>pojaz-<br>dów<br>samo-<br>chodo-<br>wych <sup>1</sup><br>trade;<br>repair<br>of<br>motor<br>vehic-<br>les <sup>1</sup> | trans-<br>port i<br>gospo-<br>darka<br>maga-<br>zynowa<br>trans-<br>porta-<br>tion<br>and<br>storage | zakwa-<br>terowa-<br>nie i<br>gastro-<br>nomia <sup>1</sup><br>acco-<br>mmoda-<br>tion<br>and<br>cater-<br>ing <sup>1</sup> | infor-<br>macja i<br>komu-<br>nikacja<br>infor-<br>mation<br>and<br>commu-<br>nication | obstu-<br>ga<br>rynku<br>nieru-<br>chości <sup>1</sup><br>real<br>estate,<br>activi-<br>ties | działal-<br>ność<br>profes-<br>jonal-<br>na,<br>nauko-<br>wa i<br>tech-<br>niczna<br>pro-<br>fessio-<br>nal,<br>scientific<br>and<br>techni-<br>cal<br>activities |
|   |                       |  | razem<br>total       | tym<br>prze-<br>twór-<br>stwo<br>prze-<br>mysło-<br>we<br>of<br>which<br>manu-<br>factu-<br>ring |   |   |  |   |  |  |   |
| POWIAT WADOWICKI (dok.)                                       |                       |  |                      |  |   |   |  |   |  |  |   |
| Gminy miejsko-wiejskie (dok.):<br>Urban-rural gminas (cont.): |                       |  |                      |  |   |   |  |   |  |  |   |
| Kalwaria Zebrzydowska   | 2636                  | 51   | 1199                 | 1196   | 159   | 644   | 55   | 58  | 19   | 26   | 100   |
| w tym miasto .....<br>of which city                           | 932                   | 9  | 345                  | 343  | 33  | 280   | 22   | 33  | 7  | 14   | 43  |
| Wadowice .....  | 4488                  | 79   | 789                  | 776  | 497   | 1350  | 181  | 131   | 94   | 98   | 361   |
| w tym miasto .....<br>of which city                           | 2748                  | 22   | 284                  | 276  | 259   | 920   | 107  | 95  | 61   | 90   | 284   |
| Gminy wiejskie:<br>Rural gminas:                              |                       |  |                      |  |   |   |  |   |  |  |   |
| Brzeźnica .....   | 755                   | 22   | 122                  | 117  | 140   | 212   | 66   | 25  | 6  | 1  | 28  |
| Lanckorona .....  | 532                   | 14   | 162                  | 160  | 66  | 130   | 18   | 14  | 4  | 5  | 29  |
| Mucharz .....   | 349                   | 11   | 43                   | 40   | 65  | 87  | 28   | 6   | 5  | 1  | 18  |
| Spytkowice .....  | 716                   | 16   | 69                   | 66   | 184   | 224   | 58   | 22  | 5  | 2  | 22  |
| Stryków .....   | 564                   | 22   | 150                  | 149  | 96  | 142   | 12   | 20  | 4  | -  | 21  |
| Tomice .....  | 759                   | 28   | 141                  | 139  | 137   | 192   | 72   | 11  | 9  | 5  | 36  |
| Wieprz .....  | 831                   | 48   | 144                  | 139  | 154   | 209   | 63   | 18  | 9  | 3  | 38  |
| <b>Podregion tarnowski</b> .....                              | <b>31207</b>          | <b>863</b>   | <b>3300</b>          | <b>3083</b>  | <b>5207</b>                                     | <b>7967</b>   | <b>1986</b>  | <b>626</b>  | <b>598</b>   | <b>718</b>   | <b>2212</b>   |
| Subregion   |                       |  |                      |  |   |   |  |   |  |  |   |
| POWIAT BRZESKI .....  | 6032                  | 309  | 549                  | 513  | 1427  | 1417  | 358  | 119   | 101  | 89   | 319   |
| Gminy miejsko-wiejskie:<br>Urban-rural gminas:                |                       |  |                      |  |   |   |  |   |  |  |   |
| Brzesko .....   | 2803                  | 60   | 250                  | 230  | 542   | 737   | 154  | 53  | 58   | 73   | 200   |
| w tym miasto .....<br>of which city                           | 1780                  | 29   | 155                  | 143  | 241   | 513   | 71   | 37  | 34   | 71   | 146   |
| Czchów .....  | 666                   | 66   | 54                   | 53   | 157   | 152   | 57   | 13  | 7  | 2  | 27  |
| w tym miasto .....<br>of which city                           | 231                   | 40   | 17                   | 17   | 30  | 54  | 20   | 5   | 2  | -  | 10  |

<sup>a</sup> Bez osób prowadzących gospodarstwa indywidualne w rolnictwie.  
a Excluding persons tending private farms in agriculture.

TABL. 2 (95). **PODMIOTY GOSPODARKI NARODOWEJ<sup>a</sup> W REJESTRZE REGON WEDŁUG WYBRANYCH SEKCJI W 2012 R. (cd.)**

Stan w dniu 31 XII

ENTITIES OF THE NATIONAL ECONOMY<sup>a</sup> IN THE REGON REGISTER BY SELECTED SECTIONS IN 2012 (cont.)

As of 31 XII

| WYSZCZEGÓLNIENIE<br>SPECIFICATION              | Ogółem<br>Grand total | W tym Of which  |                      |  |                             |  |   |  |   |   |  |
|--|-----------------------|---|----------------------|--|-----------------------------|--|---|--|---|---|--|
|  |                       | rolnictwo,<br>leśnictwo, łowiectwo<br>i rybacztwo<br>agriculture,<br>forestry and fishing | przemysł<br>industry |  | budownictwo<br>construction | handel;<br>naprawa pojazdów<br>samochodowych <sup>Δ</sup><br>trade;<br>repair of motor vehicles <sup>Δ</sup> | transport i gospodarka magazynowa<br>transportation and storage | zakwaterowanie i gastronomia <sup>Δ</sup><br>accommodation and catering <sup>Δ</sup> | informacja i komunikacja<br>information and communication | obsługa rynku nieruchomości <sup>Δ</sup><br>real estate, activities | działalność profesjonalna, naukowa i techniczna<br>professional, scientific and technical activities |
|  |                       |   | razem<br>total       | tym przetwórstwo przemysłowe<br>of which manufacturing |                             |  |   |  |   |   |  |
| <b>POWIAT BRZESKI (dok.)</b>                   |                       |   |                      |  |                             |  |   |  |   |   |  |
| Gminy wiejskie:<br>Rural gminas:               |                       |   |                      |  |                             |  |   |  |   |   |  |
| Borzęcin .....                                 | 408                   | 35  | 34                   | 30   | 129                         | 84   | 27  | 4  | 3   | 2   | 18   |
| Dębno .....                                    | 852                   | 38  | 79                   | 74   | 242                         | 177  | 33  | 19   | 22  | 4   | 37   |
| Gnojnik .....                                  | 388                   | 9   | 36                   | 35   | 152                         | 62   | 34  | 6  | 3   | -   | 12   |
| Iwkowa .....                                   | 479                   | 65  | 51                   | 48   | 113                         | 111  | 26  | 17   | 3   | -   | 13   |
| Szczurowa .....                                | 436                   | 36  | 45                   | 43   | 92                          | 94   | 27  | 7  | 5   | 8   | 12   |
| <b>POWIAT DĄBROWSKI</b> .....                  | 3009                  | 111   | 287                  | 262  | 467                         | 904  | 175   | 45   | 34  | 63  | 162  |
| Gminy miejsko-wiejskie:<br>Urban-rural gminas: |                       |   |                      |  |                             |  |   |  |   |   |  |
| Dąbrowa Tarnowska .....                        | 1414                  | 26  | 122                  | 114  | 180                         | 469  | 71  | 21   | 11  | 48  | 99   |
| w tym miasto .....                             | 1096                  | 19  | 84                   | 77   | 113                         | 373  | 46  | 17   | 9   | 39  | 92   |
| of which city                                  |                       |   |                      |  |                             |  |   |  |   |   |  |
| Szczucin .....                                 | 666                   | 39  | 66                   | 60   | 111                         | 197  | 41  | 11   | 7   | 7   | 31   |
| w tym miasto .....                             | 337                   | 5   | 28                   | 28   | 41                          | 126  | 14  | 6  | 3   | 7   | 19   |
| of which city                                  |                       |   |                      |  |                             |  |   |  |   |   |  |
| Gminy wiejskie:<br>Rural gminas:               |                       |   |                      |  |                             |  |   |  |   |   |  |
| Bolesław .....                                 | 86                    | 5   | 9                    | 8  | 19                          | 16   | 2   | 1  | 2   | 1   | 1  |
| Gręboszów .....                                | 130                   | 14  | 9                    | 9  | 22                          | 33   | 7   | 2  | 1   | 1   | 4  |
| Mędzrechów .....                               | 117                   | 4   | 10                   | 5  | 23                          | 33   | 6   | 1  | -   | -   | 3  |
| Olesno .....                                   | 344                   | 15  | 45                   | 42   | 62                          | 98   | 24  | 6  | 8   | 5   | 13   |
| Radgoszcz .....                                | 252                   | 8   | 26                   | 24   | 50                          | 58   | 24  | 3  | 5   | 1   | 11   |
| <b>POWIAT TARNOWSKI</b> .....                  | 11026                 | 374   | 1479                 | 1393   | 2252                        | 2691   | 772   | 199  | 154   | 88  | 536  |
| Gminy miejsko-wiejskie:<br>Urban-rural gminas: |                       |   |                      |  |                             |  |   |  |   |   |  |
| Ciężkowice .....                               | 602                   | 43  | 71                   | 69   | 133                         | 129  | 42  | 16   | 6   | 3   | 20   |
| w tym miasto .....                             | 215                   | 9   | 25                   | 23   | 28                          | 55   | 16  | 6  | 5   | -   | 11   |
| of which city                                  |                       |   |                      |  |                             |  |   |  |   |   |  |
| Radłów .....                                   | 484                   | 21  | 52                   | 40   | 121                         | 93   | 27  | 5  | 5   | 1   | 29   |
| w tym miasto .....                             | 175                   | 2   | 21                   | 16   | 46                          | 38   | 7   | 2  | 2   | -   | 13   |
| of which city                                  |                       |   |                      |  |                             |  |   |  |   |   |  |

a Bez osób prowadzących gospodarstwa indywidualne w rolnictwie.  
a Excluding persons tending private farms in agriculture.

TABL. 2 (95). **PODMIOTY GOSPODARKI NARODOWEJ<sup>a</sup> W REJESTRZE REGON WEDŁUG WYBRANYCH SEKCJI W 2012 R. (dok.)**

Stan w dniu 31 XII

*ENTITIES OF THE NATIONAL ECONOMY<sup>a</sup> IN THE REGON REGISTER BY SELECTED SECTIONS IN 2012 (cont.)*

As of 31 XII

| WYSZCZEGÓLNIENIE<br>SPECIFICATION                              | Ogółem<br>Grand total | W tym Of which  |                      |   |                             |   |   |  |  |   |   |
|--|-----------------------|---|----------------------|---|-----------------------------|---|---|--|--|---|---|
|  |                       | rolnictwo,<br>leśnictwo, łowiectwo<br>i rybactwo<br>agriculture,<br>forestry and<br>fishing | przemysł<br>industry |   | budownictwo<br>construction | handel;<br>naprawa pojazdów<br>samocho-<br>dowych <sup>1</sup><br>trade;<br>repair of<br>motor<br>vehicles <sup>1</sup> | transport i<br>gospodarka<br>magazynowa<br>transportation<br>and<br>storage | zakwaterowanie i<br>gastro-<br>nomia <sup>1</sup><br>accommodation<br>and<br>catering <sup>1</sup> | informacja i<br>komunikacja<br>information<br>and<br>communication | obsługa<br>rynków<br>nieru-<br>chomości <sup>1</sup><br>real<br>estate,<br>activities | działalność<br>profesjonalna,<br>naukowa i<br>techniczna<br>professional,<br>scientific<br>and<br>technical<br>activities |
|  |                       |   | razem<br>total       | tym<br>prze-<br>twórstwo<br>prze-<br>mysłowe<br>of<br>which<br>manu-<br>facturing |                             |   |   |  |  |   |   |
| <b>POWIAT TARNOWSKI (dok.)</b>                                 |                       |   |                      |   |                             |   |   |  |  |   |   |
| Gminy miejsko-wiejskie (dok.):<br>Urban-rural gminas: (cont.): |                       |   |                      |   |                             |   |   |  |  |   |   |
| Ryglice .....  | 543                   | 14  | 133                  | 132   | 104                         | 104   | 43  | 7  | 7  | 3   | 10  |
| w tym miasto .....   | 165                   | 8   | 36                   | 36  | 17                          | 39  | 8   | 2  | 1  | -   | 3   |
| Tuchów .....   | 1061                  | 16  | 167                  | 164   | 204                         | 259   | 60  | 21   | 15   | 4   | 62  |
| w tym miasto .....   | 536                   | 8   | 73                   | 72  | 86                          | 159   | 23  | 14   | 7  | 3   | 41  |
| Wojnicz .....  | 788                   | 29  | 82                   | 78  | 156                         | 220   | 51  | 17   | 11   | 8   | 36  |
| w tym miasto .....   | 319                   | 12  | 37                   | 36  | 48                          | 96  | 14  | 8  | 8  | 3   | 20  |
| Zakliczyn .....  | 803                   | 36  | 69                   | 61  | 250                         | 180   | 42  | 13   | 8  | 4   | 35  |
| w tym miasto .....   | 223                   | 4   | 18                   | 17  | 35                          | 66  | 7   | 4  | 3  | 2   | 14  |
| Żabno .....  | 1011                  | 28  | 129                  | 111   | 191                         | 288   | 74  | 14   | 16   | 12  | 49  |
| w tym miasto .....   | 288                   | 7   | 32                   | 28  | 47                          | 88  | 11  | 6  | 5  | 6   | 16  |
| Gminy wiejskie:<br>Rural gminas:                               |                       |   |                      |   |                             |   |   |  |  |   |   |
| Gromnik .....  | 379                   | 10  | 42                   | 41  | 142                         | 67  | 12  | 6  | 6  | 1   | 8   |
| Lisia Góra .....   | 792                   | 28  | 98                   | 92  | 146                         | 191   | 57  | 17   | 11   | 5   | 42  |
| Pleśna .....   | 559                   | 21  | 66                   | 63  | 122                         | 138   | 40  | 10   | 7  | 6   | 30  |
| Rzepiennik Strzyżewski ..                                      | 260                   | 11  | 49                   | 49  | 45                          | 64  | 16  | 2  | 6  | -   | 11  |
| Skrzyszów .....  | 854                   | 29  | 104                  | 101   | 163                         | 221   | 99  | 18   | 15   | 3   | 33  |
| Szerzyny .....   | 345                   | 8   | 118                  | 116   | 54                          | 64  | 22  | 4  | 2  | -   | 9   |
| Tarnów .....   | 1817                  | 49  | 218                  | 204   | 289                         | 498   | 134   | 33   | 27   | 27  | 127   |
| Wierzchosławice .....  | 565                   | 24  | 66                   | 58  | 94                          | 141   | 43  | 15   | 10   | 11  | 27  |
| Wietrzychowice .....   | 163                   | 7   | 15                   | 14  | 38                          | 34  | 10  | 1  | 2  | -   | 8   |
| Miasto na prawach powiatu<br>City with powiat status           |                       |   |                      |   |                             |   |   |  |  |   |   |
| Tarnów .....   | 11140                 | 69  | 985                  | 915   | 1061                        | 2955  | 681   | 263  | 309  | 478   | 1195  |

<sup>a</sup> Bez osób prowadzących gospodarstwa indywidualne w rolnictwie.<sup>a</sup> Excluding persons tending private farms in agriculture.



TABL. 3 (96). SPÓŁKI HANDLOWE WEDŁUG FORM PRAWNYCH W 2012 R.

Stan w dniu 31 XII

COMMERCIAL COMPANIES BY LEGAL STATUS IN 2012

As of 31 XII

| WYSZCZEGÓLNIENIE<br>SPECIFICATION  | Ogółem<br>Grand total | Spółki kapitałowe Companies |                        |   | Spółki osobowe <sup>a</sup> Partnerships <sup>a</sup> |                    |                        |
|------------------------------------|-----------------------|-----------------------------|------------------------|---|---|--------------------|------------------------|
|                                    |                       | razem<br>total              | akcyjne<br>joint stock | z ograniczoną<br>odpowiedzialnością<br>with limited liability | razem<br>total  | w tym of which     |                        |
|                                    |                       |                             |                        |   |   | jawne<br>unlimited | komandytowe<br>limited |
| <b>WOJEWÓDZTWO</b> .....           | <b>26714</b>          | <b>21681</b>                | <b>726</b>             | <b>20955</b>  | <b>5033</b>   | <b>3336</b>        | <b>1183</b>            |
| <b>VOIVODSHIP</b>                  |                       |                             |                        |   |   |                    |                        |
| <b>Podregion krakowski</b> .....   | <b>2948</b>           | <b>2219</b>                 | <b>55</b>              | <b>2164</b>   | <b>729</b>  | <b>597</b>         | <b>110</b>             |
| <i>Subregion</i>                   |                       |                             |                        |   |   |                    |                        |
| Powiaty:                           |                       |                             |                        |   |   |                    |                        |
| <i>Powiats:</i>                    |                       |                             |                        |   |   |                    |                        |
| bocheński .....                    | 317                   | 215                         | 8                      | 207   | 102   | 88                 | 13                     |
| krakowski .....                    | 1402                  | 1088                        | 35                     | 1053  | 314   | 250                | 52                     |
| miechowski .....                   | 82                    | 63                          | 1                      | 62  | 19  | 16                 | 2                      |
| myslenicki .....                   | 409                   | 300                         | 5                      | 295   | 109   | 92                 | 14                     |
| proszowicki .....                  | 119                   | 72                          | -                      | 72  | 47  | 42                 | 4                      |
| wielicki .....                     | 619                   | 481                         | 6                      | 475   | 138   | 109                | 25                     |
| <b>Podregion m. Kraków</b> .....   | <b>17388</b>          | <b>14659</b>                | <b>537</b>             | <b>14122</b>  | <b>2729</b>   | <b>1410</b>        | <b>900</b>             |
| <i>Subregion</i>                   |                       |                             |                        |   |   |                    |                        |
| Miasto na prawach powiatu          |                       |                             |                        |   |   |                    |                        |
| <i>City with powiat status</i>     |                       |                             |                        |   |   |                    |                        |
| Kraków .....                       | 17388                 | 14659                       | 537                    | 14122   | 2729  | 1410               | 900                    |
| <b>Podregion nowosądecki</b> ..... | <b>2439</b>           | <b>1794</b>                 | <b>45</b>              | <b>1749</b>   | <b>645</b>  | <b>544</b>         | <b>64</b>              |
| <i>Subregion</i>                   |                       |                             |                        |   |   |                    |                        |
| Powiaty:                           |                       |                             |                        |   |   |                    |                        |
| <i>Powiats:</i>                    |                       |                             |                        |   |   |                    |                        |
| gorlicki .....                     | 258                   | 194                         | 6                      | 188   | 64  | 48                 | 10                     |
| limanowski .....                   | 191                   | 110                         | 1                      | 109   | 81  | 73                 | 5                      |
| nowosądecki .....                  | 475                   | 364                         | 8                      | 356   | 111   | 99                 | 6                      |
| nowotarski .....                   | 431                   | 290                         | 10                     | 280   | 141   | 128                | 12                     |
| tatrzański .....                   | 376                   | 277                         | 10                     | 267   | 99  | 71                 | 12                     |
| Miasto na prawach powiatu          |                       |                             |                        |   |   |                    |                        |
| <i>City with powiat status</i>     |                       |                             |                        |   |   |                    |                        |
| Nowy Sącz .....                    | 708                   | 559                         | 10                     | 549   | 149   | 125                | 19                     |
| <b>Podregion oświęcimski</b> ..... | <b>2507</b>           | <b>1918</b>                 | <b>53</b>              | <b>1865</b>   | <b>589</b>  | <b>497</b>         | <b>80</b>              |
| <i>Subregion</i>                   |                       |                             |                        |   |   |                    |                        |
| Powiaty:                           |                       |                             |                        |   |   |                    |                        |
| <i>Powiats:</i>                    |                       |                             |                        |   |   |                    |                        |
| chrzanowski .....                  | 625                   | 510                         | 15                     | 495   | 115   | 98                 | 14                     |
| olkuski .....                      | 428                   | 345                         | 12                     | 333   | 83  | 71                 | 11                     |
| oświęcimski .....                  | 694                   | 552                         | 9                      | 543   | 142   | 117                | 22                     |
| suski .....                        | 187                   | 132                         | 2                      | 130   | 55  | 48                 | 6                      |
| wadowicki .....                    | 573                   | 379                         | 15                     | 364   | 194   | 163                | 27                     |
| <b>Podregion tarnowski</b> .....   | <b>1432</b>           | <b>1091</b>                 | <b>36</b>              | <b>1055</b>   | <b>341</b>  | <b>288</b>         | <b>29</b>              |
| <i>Subregion</i>                   |                       |                             |                        |   |   |                    |                        |
| Powiaty:                           |                       |                             |                        |   |   |                    |                        |
| <i>Powiats:</i>                    |                       |                             |                        |   |   |                    |                        |
| brzeski .....                      | 197                   | 154                         | 3                      | 151   | 43  | 37                 | 4                      |
| dąbrowski .....                    | 75                    | 41                          | 1                      | 40  | 34  | 32                 | 1                      |
| tarnowski .....                    | 292                   | 204                         | 4                      | 200   | 88  | 75                 | 3                      |
| Miasto na prawach powiatu          |                       |                             |                        |   |   |                    |                        |
| <i>City with powiat status</i>     |                       |                             |                        |   |   |                    |                        |
| Tarnów .....                       | 868                   | 692                         | 28                     | 664   | 176   | 144                | 21                     |

a W tym 144 spółki partnerskie i 370 spółek komandytowo-akcyjnych.

a Of which 144 professional partnerships and 370 limited joint-stock partnerships.

WOJEWÓDZTWO MAŁOPOLSKIE W 2012 R. (stan w dniu 31 XII)  
 MAŁOPOLSKIE VOIVODSHIP IN 2012 (as of 31 XII)

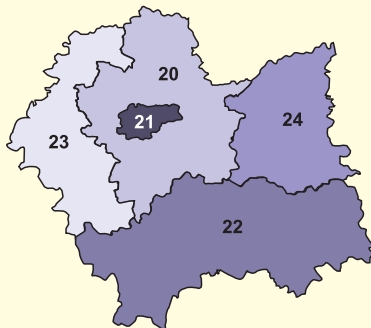
PODZIAŁ ADMINISTRACYJNY  
 ADMINISTRATIVE DIVISION



PODZIAŁ WEDŁUG NOMENKLATURY JEDNOSTEK TERYTORIALNYCH  
 DO CELÓW STATYSTYCZNYCH (NTS)  
 DIVISION BY NOMENCLATURE OF TERRITORIAL UNITS  
 FOR STATISTICAL PURPOSES (NTS)

Podregiony (NTS 3):  
 Subregions (NTS 3):

- 20 krakowski (6; -; 53)
- 21 m. Kraków (-; 1; 1)
- 22 nowosądecki (5; 1; 58)
- 23 oświęcimski (5; -; 39)
- 24 tarnowski (3; 1; 31)



W nawiasach podano odpowiednio liczbę: powiatów, miast na prawach powiatu, gmin.  
 Number of: powiats, cities with powiat status, gminas is given in brackets respectively.

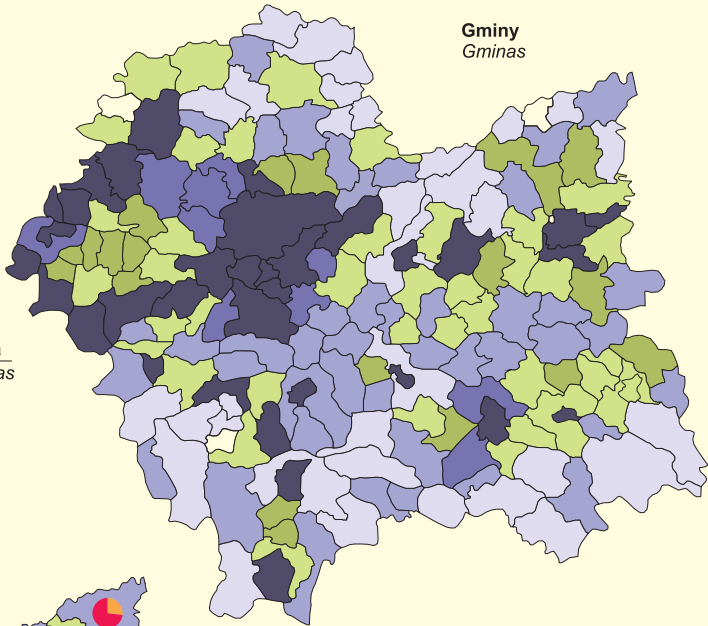
**LUDNOŚĆ W 2012 R. (stan w dniu 31 XII)**  
**POPULATION IN 2012 (as of 31 XII)**

**LUDNOŚĆ**  
**POPULATION**

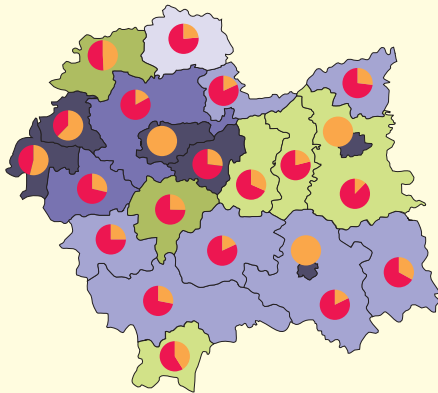
**wiejska**  
*rural areas*



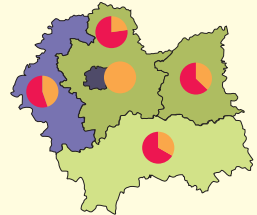
**miejska**  
*urban areas*



**Powiaty**  
**Powiats**



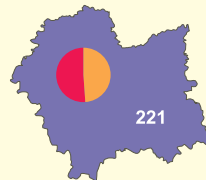
**Podregiony** *Subregions*



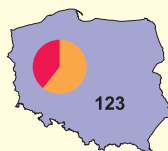
**Ludność na 1 km<sup>2</sup>**  
**Population per km<sup>2</sup>**

|                                 |         |
|---------------------------------|---------|
| 87 i mniej<br><i>and less</i>   | (30; 1) |
| 88 - 128                        | (48; 7) |
| 129 - 169                       | (41; 4) |
| 170 - 210                       | (19; 2) |
| 211 - 251                       | (10; 2) |
| 252 i więcej<br><i>and more</i> | (34; 6) |

**Województwo** *Voivodship*



**Polska** *Poland*




**W nawiasach podano liczbę gmin i powiatów.**  
*Number of gminas and powiats is given in brackets.*

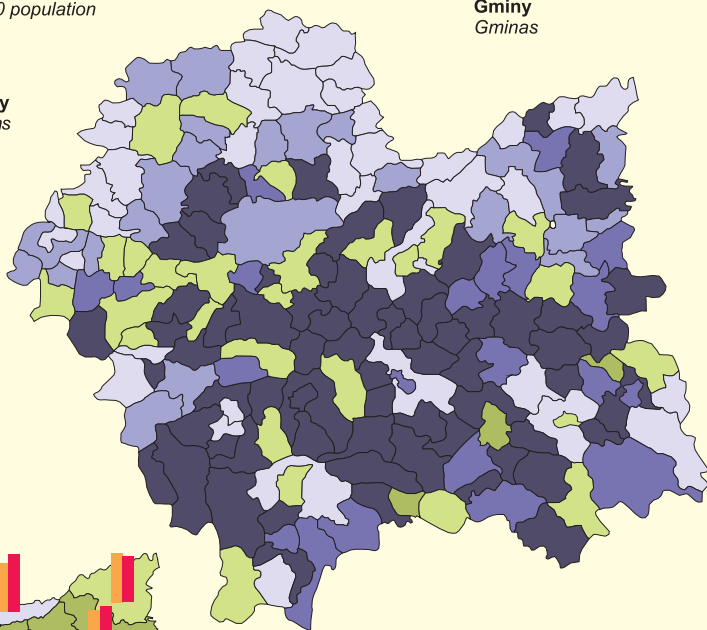
# RUCH NATURALNY LUDNOŚCI W 2012 R.

## VITAL STATISTICS IN 2012

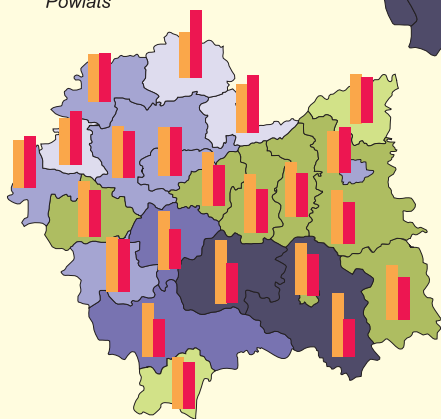
**Urodzenia i zgony na 1000 ludności**  
Births and deaths per 1000 population



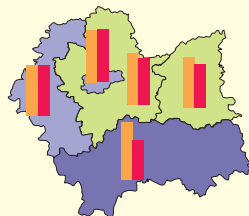
**Gminy**  
Gminas




**Powiaty**  
Powiats



**Podregiony** Subregions



**Przyrost naturalny na 1000 ludności**  
Natural increase per 1000 population



**Województwo** Voivodship



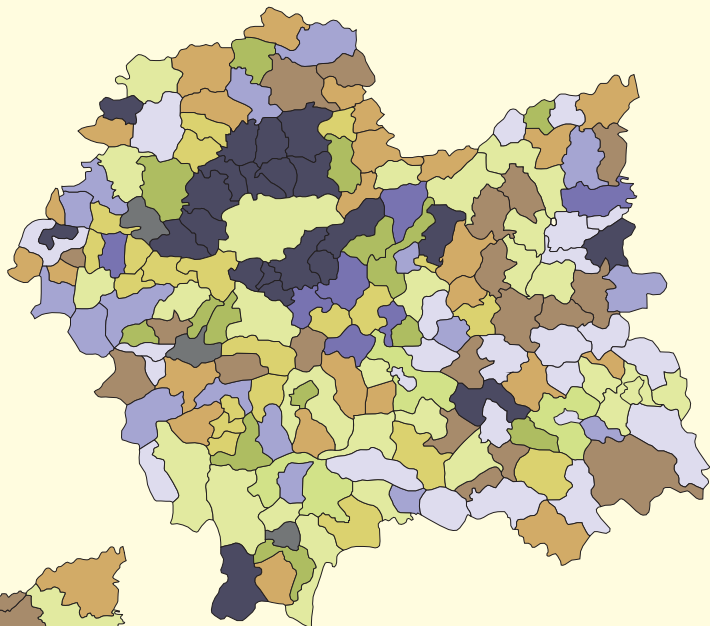
**Polska** Poland



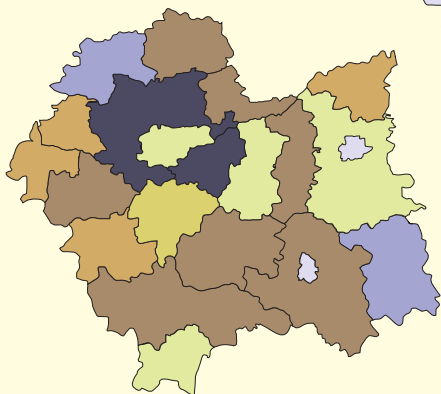
**W nawiasach podano liczbę gmin i powiatów.**  
Number of gminas and powiats is given in brackets.

**SALDO MIGRACJI WEWNĘTRZNYCH I ZAGRANICZNYCH  
NA POBYT STAŁY NA 1000 LUDNOŚCI W 2012 R.  
NET INTERNAL AND INTERNATIONAL MIGRATION  
FOR PERMANENT RESIDENCE PER 1000 POPULATION IN 2012**


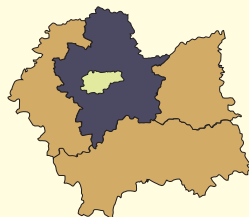
**Gminy**  
Gminas



**Powiaty**  
Powiats



**Podregiony** Subregions



**Województwo** Voivodship



**Polska** Poland

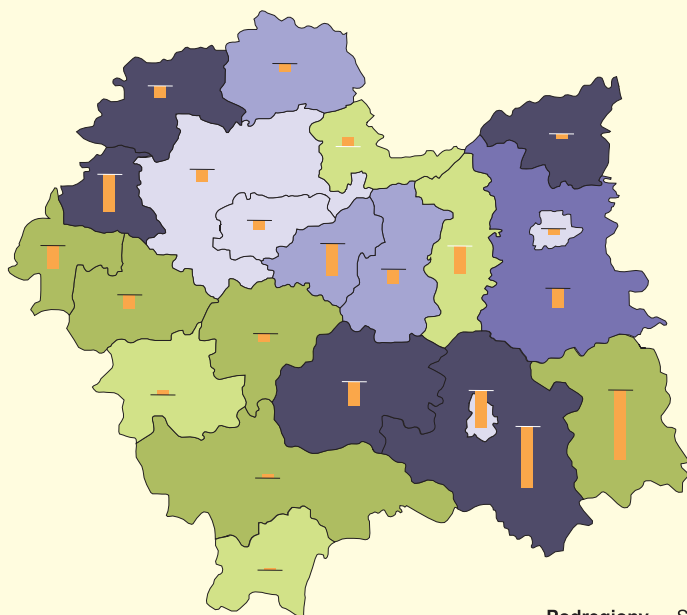


**W nawiasach podano liczbę gmin i powiatów.**  
Number of gminas and powiats is given in brackets.

**STOPA BEZROBOCIA REJESTROWANEGO W 2012 R.** (stan w dniu 31 XII)  
**REGISTERED UNEMPLOYMENT RATE IN 2012** (as of 31 XII)

**Powiaty**  
*Powiaty*

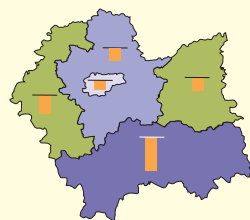
**Spadek w porównaniu do 2005 r.**  
*Decrease in relation to 2005*



**p. proc.**  
*percentage points*



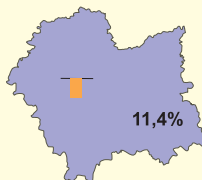
**Podregiony** *Subregions*



**W %**  
*In %*

- 11,0 i mniej (4)  
*and less*
- 11,1 - 12,1 (3)
- 12,2 - 13,2 (4)
- 13,3 - 14,3 (5)
- 14,4 - 15,4 (1)
- 15,5 i więcej (5)  
*and more*

**Województwo** *Voivodship*



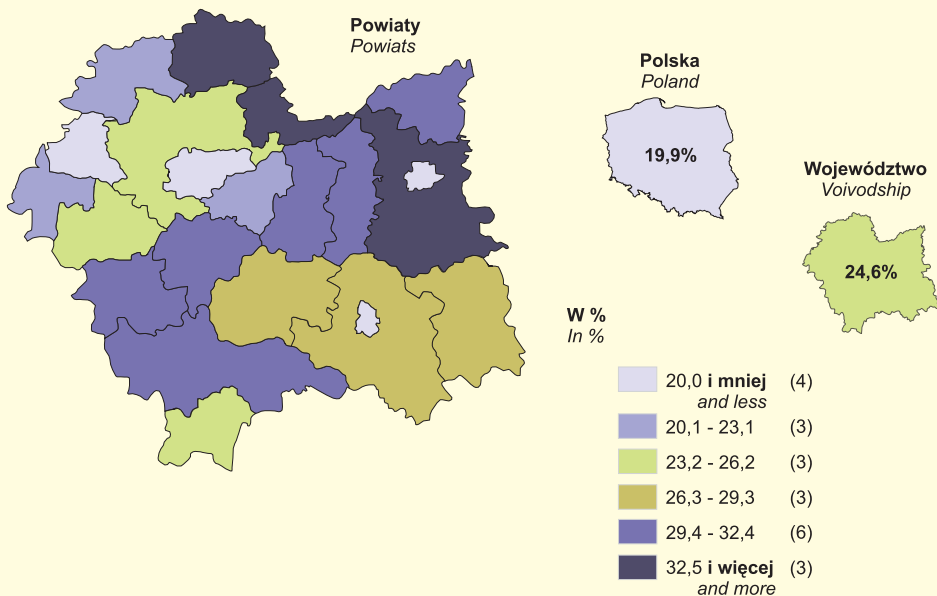
**Polska** *Poland*



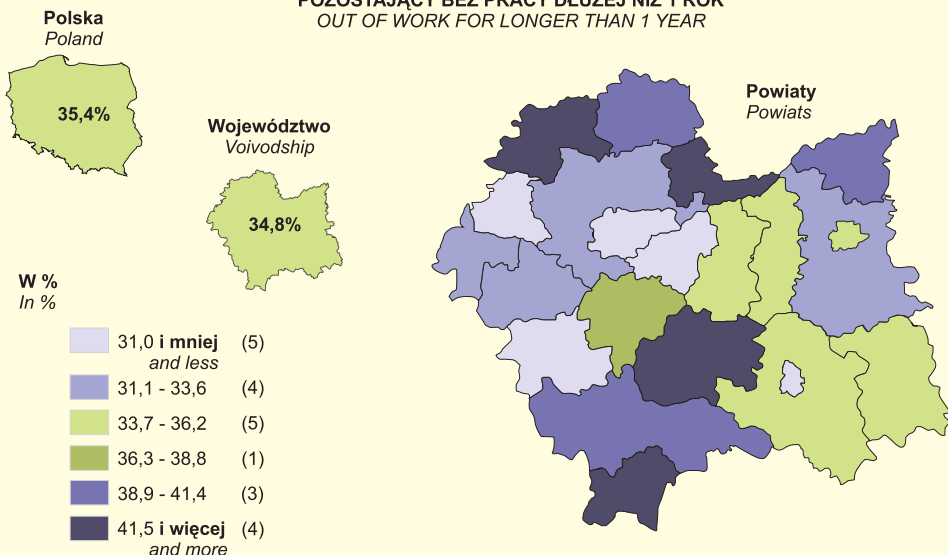
**W nawiasach podano liczbę powiatów.**  
*Number of powiaty is given in brackets.*

**WYBRANE KATEGORIE BEZROBOTNYCH ZAREJESTROWANYCH**  
**W % OGÓŁEM W 2012 R. (stan w dniu 31 XII)**  
**SELECTED CATEGORIES OF REGISTERED UNEMPLOYED PERSONS**  
**IN % OF TOTAL IN 2012 (as of 31 XII)**

**W WIEKU DO 25 LAT**  
**AGED UP TO 25 YEARS**



**POZOSTAJĄCY BEZ PRACY DŁUŻEJ NIŻ 1 ROK**  
**OUT OF WORK FOR LONGER THAN 1 YEAR**

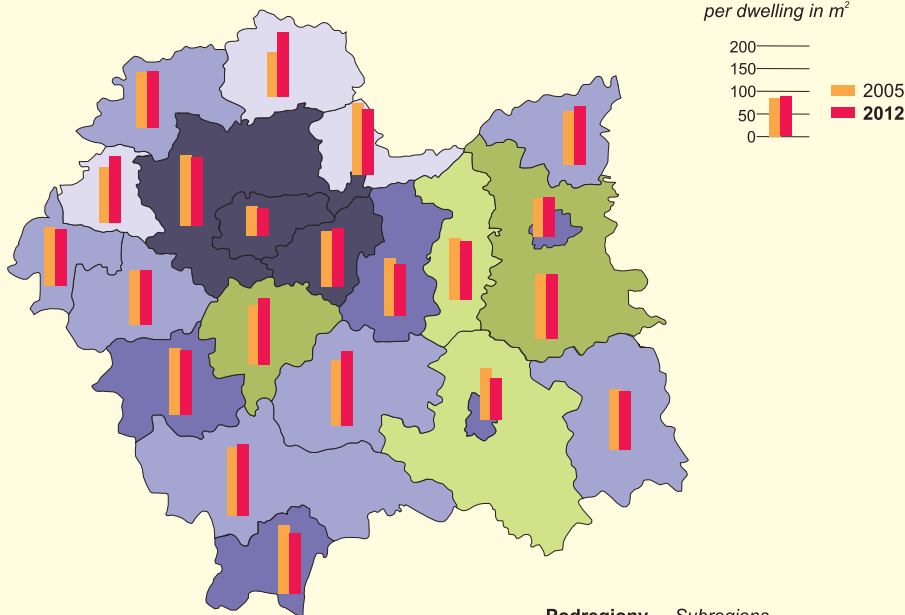


**W nawiasach podano liczbę powiatów.**  
**Number of powiaty is given in brackets.**

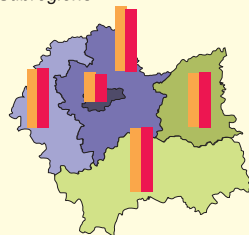
# MIESZKANIA ODDANE DO UŻYTKOWANIA DWELLINGS COMPLETED

Powiaty  
Powiats


Przeciętna powierzchnia użytkowa  
1 mieszkania w m<sup>2</sup>  
Average useful floor area  
per dwelling in m<sup>2</sup>



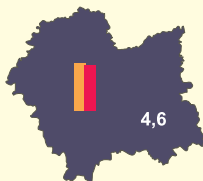
Podregiony Subregions



Mieszkania na 1000 ludności w 2012 r.  
Dwellings per 1000 population in 2012



Województwo Voivodship



Polska Poland

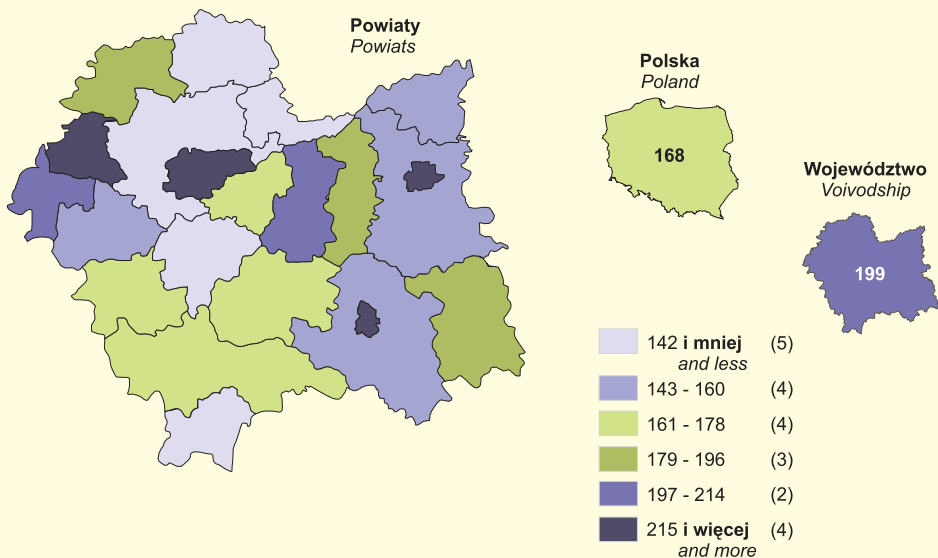


W nawiasach podano liczbę powiatów.  
Number of powiats is given in brackets.

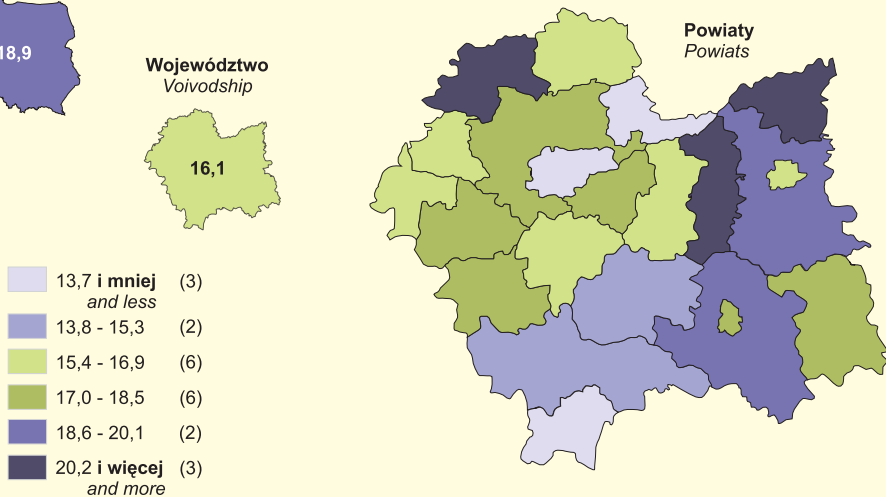


**BIBLIOTEKI PUBLICZNE<sup>a</sup> W 2012 R.**  
PUBLIC LIBRARIES<sup>a</sup> IN 2012

**CZYTELNICY NA 1000 LUDNOŚCI**  
BORROWERS PER 1000 POPULATION



**WYPOŻYCZENIA NA 1 CZYTELNIKA**  
LOANS PER BORROWER



**a łącznie z filiami i punktami bibliotecznymi.**  
a Including branches and library service points.

**W nawiasach podano liczbę powiatów.**  
Number of powiats is given in brackets.

**LESISTOŚĆ W 2012 R. (stan w dniu 31 XII)**  
**FOREST COVER IN 2012 (as of 31 XII)**

**Gminy**  
*Gminas*


**Powiaty**  
*Powiats*

**Podregiony** *Subregions*

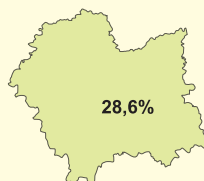
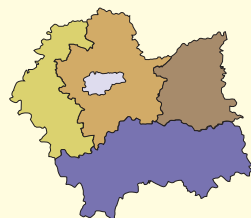
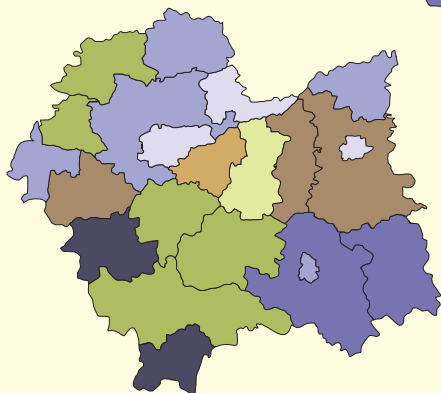
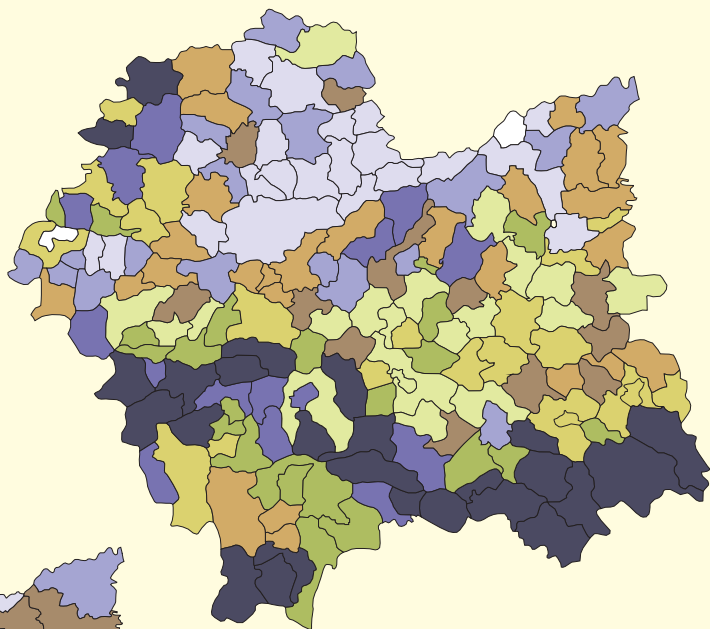
**Województwo** *Voivodship*

**Polska** *Poland*

**W %**  
*In %*

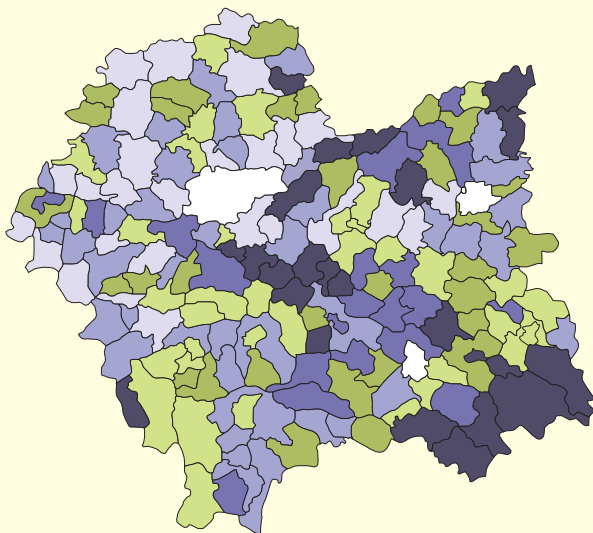


**W nawiasach podano liczbę gmin i powiatów.**  
*Number of gminas and powiats is given in brackets.*

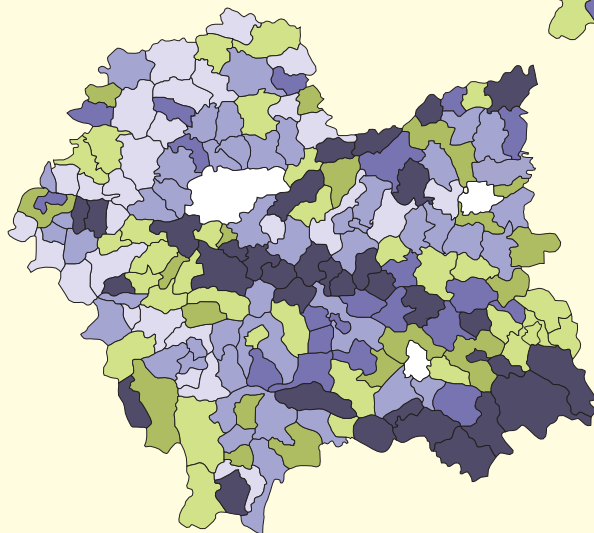


**DOCHODY I WYDATKI BUDŻETÓW GMIN<sup>a</sup> NA 1 MIESZKAŃCA W 2012 R.**  
**REVENUE AND EXPENDITURE OF GMINAS BUDGETS<sup>a</sup> PER CAPITA IN 2012**





**Dochody**  
*Revenue*



**Wydatki**  
*Expenditure*



**W zł**  
*In zł*

|   |                                     |
|---|-------------------------------------|
|  | 2600,00 i mniej<br><i>and less</i>  |
|  | 2600,10 - 2850,10                   |
|  | 2850,20 - 3100,20                   |
|  | 3100,30 - 3350,30                   |
|  | 3350,40 - 3600,40                   |
|  | 3600,50 i więcej<br><i>and more</i> |

**Dochody**  
*Revenue*

|      |
|------|
| (27) |
| (45) |
| (38) |
| (26) |
| (19) |
| (24) |

**Wydatki**  
*Expenditure*

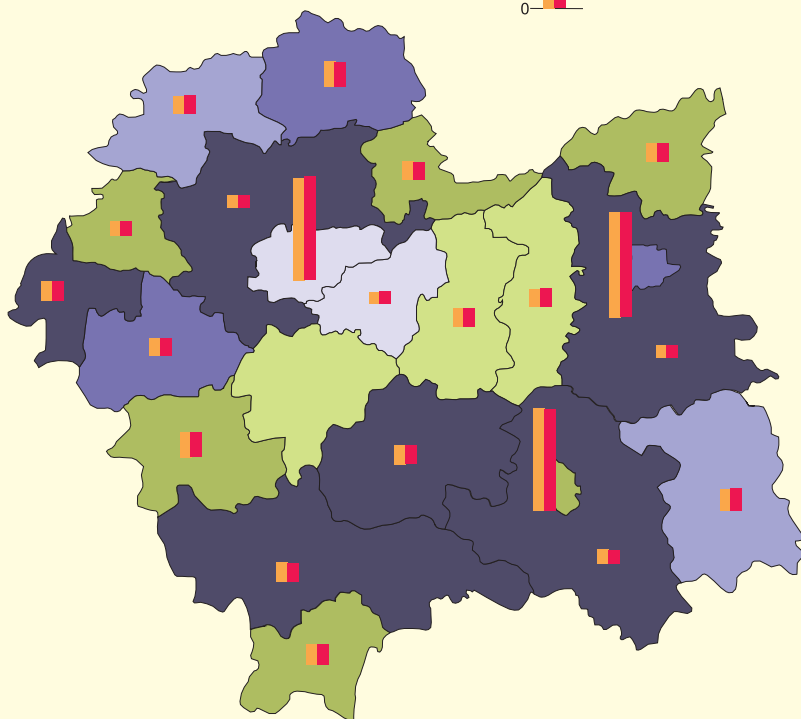

|      |
|------|
| (31) |
| (43) |
| (34) |
| (16) |
| (20) |
| (35) |

**a Z wyłączeniem miast na prawach powiatu.**  
*a Excluding cities with powiat status.*

**W nawiasach podano liczbę gmin.**  
*Number of gminas is given in brackets.*

**DOCHODY, WYDATKI I WYNIK FINANSOWY**  
**BUDŻETÓW POWIATÓW ORAZ MIAST NA PRAWACH POWIATU W 2012 R.**  
*REVENUE, EXPENDITURE AND FINANCIAL RESULT*  
*OF POWIATS AND CITIES WITH POWIAT STATUS BUDGETS IN 2012*

**Dochody i wydatki na 1 mieszkańca w zł**  
*Revenue and expenditure per capita in zł*



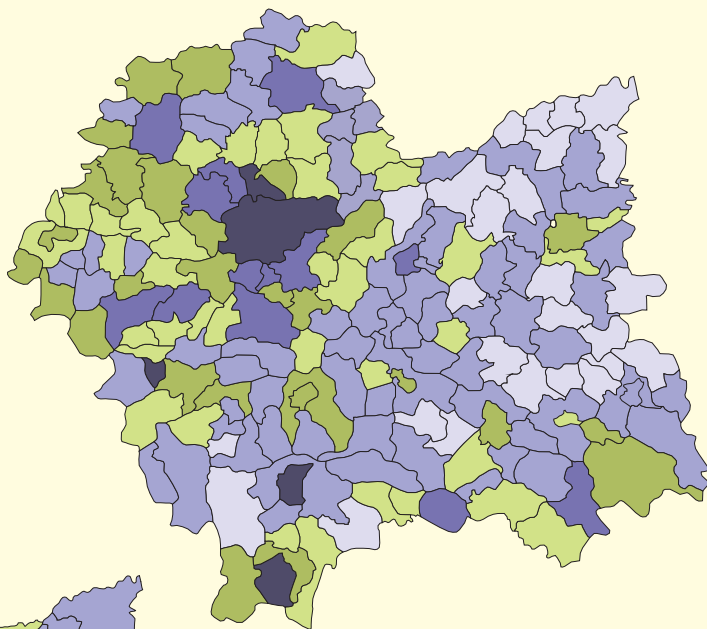
**Wynik finansowy w 2012 r., w tys. zł**  
*Financial result in 2012, in thous. zł*

|  |                                  |     |
|--|----------------------------------|-----|
|  | -3800 i mniej<br><i>and less</i> | (2) |
|  | -3799 - -2049                    | (2) |
|  | -2048 - -298                     | (3) |
|  | -297 - 1453                      | (6) |
|  | 1454 - 3204                      | (3) |
|  | 3205 i więcej<br><i>and more</i> | (6) |

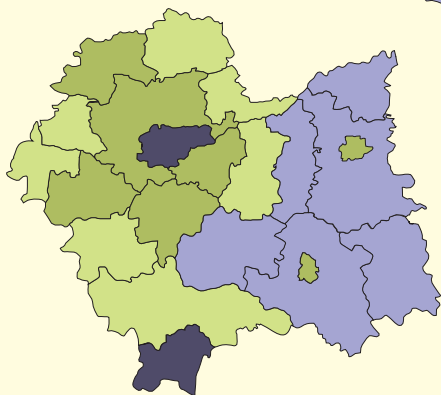
**W nawiasach podano liczbę powiatów.**  
*Number of powiats is given in brackets.*

**PODMIOTY GOSPODARKI NARODOWEJ<sup>a</sup>**  
**NA 1000 LUDNOŚCI W 2012 R.** (stan w dniu 31 XII)  
**ENTITIES OF THE NATIONAL ECONOMY<sup>a</sup>**  
**PER 1000 POPULATION IN 2012** (as of 31 XII)


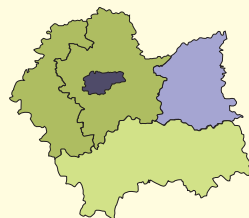
**Gminy**  
*Gminas*



**Powiaty**  
*Powiaty*



**Podregiony** *Subregions*



**Województwo** *Voivodship*



**Polska** *Poland*

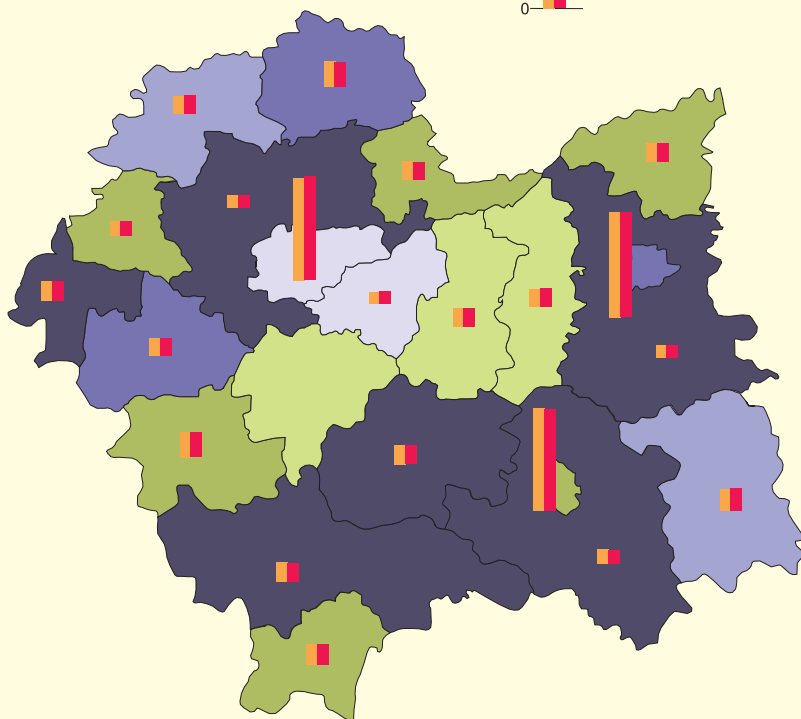



**W nawiasach podano liczbę gmin i powiatów.**  
*Number of gminas and powiaty is given in brackets.*

**a W rejestrze REGON; bez osób prowadzących gospodarstwa indywidualne w rolnictwie.**  
*a In the REGON register; excluding persons tending private farms in agriculture.*

**DOCHODY, WYDATKI I WYNIK FINANSOWY**  
**BUDŻETÓW POWIATÓW ORAZ MIAST NA PRAWACH POWIATU W 2012 R.**  
 REVENUE, EXPENDITURE AND FINANCIAL RESULT  
 OF POWIATS AND CITIES WITH POWIAT STATUS BUDGETS IN 2012

**Dochody i wydatki na 1 mieszkańca w zł**  
 Revenue and expenditure per capita in zł



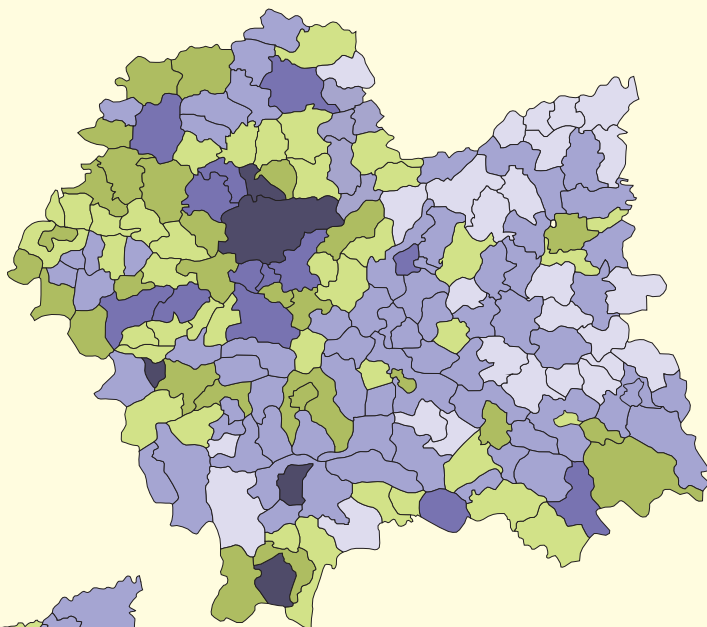
**Wynik finansowy w 2012 r., w tys. zł**  
 Financial result in 2012, in thous. zł

|  |                                  |     |
|--|----------------------------------|-----|
|  | -3800 i mniej<br><i>and less</i> | (2) |
|  | -3799 - -2049                    | (2) |
|  | -2048 - -298                     | (3) |
|  | -297 - 1453                      | (6) |
|  | 1454 - 3204                      | (3) |
|  | 3205 i więcej<br><i>and more</i> | (6) |

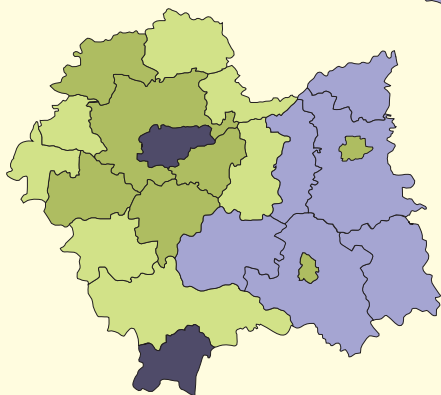
**W nawiasach podano liczbę powiatów.**  
 Number of powiats is given in brackets.

**PODMIOTY GOSPODARKI NARODOWEJ<sup>a</sup>**  
**NA 1000 LUDNOŚCI W 2012 R.** (stan w dniu 31 XII)  
**ENTITIES OF THE NATIONAL ECONOMY<sup>a</sup>**  
**PER 1000 POPULATION IN 2012** (as of 31 XII)


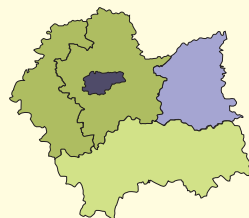
**Gminy**  
*Gminas*



**Powiaty**  
*Powiaty*



**Podregiony** *Subregions*



**Województwo** *Voivodship*



**Polska** *Poland*



**W nawiasach podano liczbę gmin i powiatów.**  
*Number of gminas and powiaty is given in brackets.*

**a W rejestrze REGON; bez osób prowadzących gospodarstwa indywidualne w rolnictwie.**  
*a In the REGON register; excluding persons tending private farms in agriculture.*