



URZĄD STATYSTYCZNY W KRAKOWIE
STATISTICAL OFFICE IN KRAKÓW

**WOJEWÓDZTWO
MAŁOPOLSKIE**

**PODREGIONY
POWIATY
GMINY**

2016

**SUBREGIONS
POWIATS
GMINAS**

**MAŁOPOLSKIE
VOIVODSHIP**

KRAKÓW 2016

ZESPÓŁ REDAKCYJNY
URZĘDU STATYSTYCZNEGO
W KRAKOWIE

*EDITORIAL BOARD
OF THE STATISTICAL OFFICE
IN KRAKÓW*

PRZEWODNICZĄCY *PRESIDENT*

Agnieszka Chochorowska

CZŁONKOWIE *MEMBERS*

Agnieszka Czekaj, Barbara Oremus,
Krzysztof Pawlaczek, Maria Penpeska, Tomasz Sekuła,
Helena Sienniak, Anna Stefan, Monika Wałaszek

Opracowanie merytoryczne i redakcyjne – *Editorial and technical supervision -*
Dział Opracowań Regionalnych *Regional Studies Division*
w Małopolskim Ośrodku Badań Regionalnych *in Małopolska Centre for Regional Surveys*
pod kierunkiem *supervised by*
Małgorzaty Piwowarczyk

Sekretarz *Secretary*
Marta Kłósek

Skład komputerowy, tablice, wykresy *Typesetting, tables and graphs*
Marta Kłósek
Marcin Łacic

Projekt okładki *Cover design*
Lidia Motrenko-Makuch

ISSN 1732-6923

**Przy publikowaniu danych US
prosimy o podanie źródła**

***When publishing SO data
please indicate source***

Nakład 110 egz. B5

Cena 25,00 zł

Publikacja dostępna na CD
oraz w Internecie – <http://krakow.stat.gov.pl/>

*Publication available on CD
and on the Internet – <http://krakow.stat.gov.pl/>*

PRZEDMOWA

Przekazuję Państwu, kolejną, już trzynastą edycję publikacji **Województwo Małopolskie - Podregiony, Powiaty, Gminy**.

Opracowanie prezentuje dane w ujęciu przestrzennym za 2015 r., szczegółowo charakteryzujące warunki życia mieszkańców i stan gospodarki województwa małopolskiego.

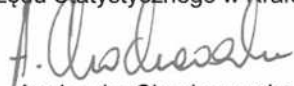
Układ tematyczny i forma prezentacji danych nie odbiegają od wydania ubiegłorocznego. Publikacja, podobnie jak w latach poprzednich, składa się z tablic przeglądowych prezentujących ważniejsze dane o województwie w latach 2000, 2005, 2010-2015 i wybrane dane o podregionach w latach 2005 i 2015, a także z tablic szczegółowych zawierających obszerny zbiór informacji statystycznych ujęty w 16 działach tematycznych. Opracowanie uzupełniają uwagi zawierające wyjaśnienia dotyczące terminologii, metodologii oraz zakresu prezentowanych informacji, a także ilustracje graficzne wybranych zjawisk.

Publikacja w polsko-angielskiej wersji językowej dostępna jest w formie książkowej, na płycie CD i na stronie internetowej Urzędu: <http://krakow.stat.gov.pl>.

Wychodząc naprzeciw potrzebom odbiorców danych statystycznych, tablice przygotowano w formacie MS EXCEL, ułatwiającym wykorzystanie materiału statystycznego przy prowadzeniu własnych analiz.

Przekazując Państwu niniejszą publikację wyrażam nadzieję, że okaże się ona cennym i przydatnym źródłem informacji o stanie i zmianach społeczno-gospodarczych zachodzących w województwie małopolskim.

p.o. Dyrektora
Urzędu Statystycznego w Krakowie



Agnieszka Chochorowska

PREFACE

*I am pleased to present you, next, already the thirteenth edition of the publication **Małopolskie Voivodship - Subregions, Powiats, Gminas.***

The elaboration presents data in spatial terms for the year 2015 characterising in detail the living conditions of the inhabitants and economy of the Małopolskie voivodship.

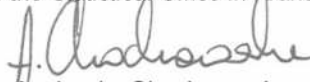
Thematic layout and form of data presentation do not differ in relation to last year's edition. Like in the previous years the publication consists of review tables presenting major data on the voivodship in the years 2000, 2005, 2010-2015 and selected data on subregions for 2005 and 2015. The publication contains also detailed tables presenting large set of statistical data grouped into 16 thematic chapters. The publication was supplemented by notes containing explanations regarding terminology, methodology and scope of presented information as well as graphic presentation of selected phenomena.

The study in Polish-English version is available in the book form, on CD and on the website of the Office: <http://krakow.stat.gov.pl>.

To meet the needs of the users of statistical data, statistical tables were prepared in MS Excel format facilitating the use of the material for running their own analysis.

By submitting to you this publication I hope that it will prove a valuable and useful source of information of socio-economic changes taking place in the Małopolskie voivodship.

Acting Director
of the Statistical Office in Kraków



Agnieszka Chochorowska

SPIS RZECZY

| |
|--|
| Przedmowa |
| Spis tablic i wykresów |
| Objaśnienia znaków umownych. Ważniejsze skróty |
| Uwagi ogólne |
| Tablice przeglądowe |
| I. Ważniejsze dane o województwie (2000, 2005-2015) |
| II. Wybrane dane o podregionach (NTS 3) i powiatach (NTS 4) [2005, 2015] |
| Działy |
| I. Stan i ochrona środowiska |
| II. Podział administracyjny i samorząd terytorialny |
| III. Bezpieczeństwo publiczne |
| IV. Powierzchnia i ludność |
| V. Rynek pracy. Wynagrodzenia |
| VI. Infrastruktura komunalna. Mieszkania |
| VII. Edukacja i wychowanie |
| VIII. Ochrona zdrowia i pomoc społeczna |
| IX. Kultura. Turystyka. Sport |
| X. Leśnictwo |
| XI. Transport |
| XII. Handel |
| XIII. Finanse publiczne |
| XIV. Inwestycje. Środki trwałe |
| XV. Rachunki regionalne |
| XVI. Podmioty gospodarki narodowej |
| Podregiony województwa małopolskiego..... |

CONTENTS

| | Str. Page |
|---|--------------|
| Preface | 3-4 |
| List of tables and graphs | 6-12 |
| Symbols. Major abbreviations | 13 |
| General notes | 14-18 |
| Review tables | |
| <i>Major data on the voivodship (2000, 2005-2015)</i> | 20-37 |
| <i>Selected data by subregions (NTS 3) and powiats (NTS 4) [2005, 2015]</i> | 38-65 |
| Chapters | |
| <i>Environmental protection</i> | 66-92 |
| <i>Administrative division and local government</i> | 93-104 |
| <i>Public safety</i> | 105-112 |
| <i>Area and population</i> | 113-165 |
| <i>Labour market. Wages and salaries</i> | 166-220 |
| <i>Municipal infrastructure. Dwellings</i> | 221-269 |
| <i>Education</i> | 270-314 |
| <i>Health care and social welfare</i> | 315-328 |
| <i>Culture. Tourism. Sport</i> | 329-342 |
| <i>Forestry</i> | 343-370 |
| <i>Transport</i> | 371-377 |
| <i>Trade</i> | 378-380 |
| <i>Public finance</i> | 381-446 |
| <i>Investments. Fixed assets</i> | 447-453 |
| <i>Regional accounts</i> | 454-457 |
| <i>Entities of the national economy</i> | 458-484 |
| <i>Subregions of Małopolskie voivodship</i> | 485-490 |

SPIS TABLIC I WYKRESÓW

LIST OF TABLES AND GRAPHS

| Tabl. Table | Str. Page |
|----------------|--------------|
|----------------|--------------|

DZIAŁ I

CHAPTER I

STAN I OCHRONA ŚRODOWISKA

ENVIRONMENTAL PROTECTION

| | | | |
|---|--|----|----|
| Pobór wody na potrzeby gospodarki narodowej i ludności w 2015 r. | <i>Water withdrawal for needs of the national economy and population in 2015</i> | 1 | 72 |
| Powierzchnia i pobór wody do nawodnień w rolnictwie i leśnictwie oraz napełniania stawów rybnych w 2015 r. | <i>Area and water withdrawal for irrigation in agriculture and forestry as well as water for filling fish ponds in 2015</i> | 2 | 74 |
| Zużycie wody na potrzeby gospodarki narodowej i ludności w 2015 r. | <i>Water consumption for needs of the national economy and population in 2015 ..</i> | 3 | 75 |
| Ścieki przemysłowe i komunalne oraz ludność korzystająca z oczyszczalni ścieków w 2015 r. | <i>Industrial and municipal wastewater and population connected to wastewater treatment plants in 2015</i> | 4 | 77 |
| Oczyszczalnie ścieków w 2015 r. | <i>Wastewater treatment plants in 2015</i> | 5 | 79 |
| Emisja i redukcja zanieczyszczeń powietrza w 2015 r. | <i>Emission and reduction of air pollutants in 2015</i> | 6 | 81 |
| Ochrona przyrody i krajobrazu w 2015 r. | <i>Nature and landscape protection in 2015</i> | 7 | 83 |
| Odpady wytworzone i dotychczas składowane (nagromadzone) oraz tereny ich składowania w 2015 r. | <i>Waste generated and landfilled up to now (accumulated) as well as their storage yards areas in 2015</i> | 8 | 85 |
| Nakłady na środki trwałe służące ochronie środowiska i gospodarce wodnej według wybranych kierunków inwestowania w 2015 r. (ceny bieżące) | <i>Outlays on fixed assets in environmental protection and water management by selected directions of investing in 2015 (current prices)</i> | 9 | 87 |
| Nakłady na środki trwałe służące ochronie środowiska i gospodarce wodnej według źródeł finansowania w 2015 r. (ceny bieżące) | <i>Outlays on fixed assets in environmental protection and water management by financing sources in 2015 (current prices)</i> | 10 | 89 |

DZIAŁ II

CHAPTER II

PODZIAŁ ADMINISTRACYJNY I SAMORZĄD TERYTORIALNY

ADMINISTRATIVE DIVISION AND LOCAL GOVERNMENT

| | | | |
|---|--|--------|-----|
| Jednostki podziału terytorialnego w 2015 r. | <i>Local division units in 2015</i> | 1 (11) | 94 |
| Radni rad gmin według płci, wieku i poziomu wykształcenia w 2015 r. | <i>Councillors of gmina councils by sex, age and educational level in 2015</i> | 2 (12) | 95 |
| Radni rad powiatów i rad miast na prawach powiatu według płci, wieku i poziomu wykształcenia w 2015 r. | <i>Councillors of powiat councils and city councils in cities with powiat status by sex, age and educational level in 2015</i> | 3 (13) | 103 |

| | | Tabl. Table | Str. Page |
|--|--|----------------|--------------|
| DZIAŁ III | CHAPTER III | | |
| BEZPIECZEŃSTWO PUBLICZNE | PUBLIC SAFETY | | |
| Przestępstwa stwierdzone przez Policję w zakończonych postępowaniach przygotowawczych w 2015 r. | <i>Ascertained crimes by the Police in completed preparatory proceedings in 2015</i> | 1 (14) | 107 |
| Wskaźniki wykrywalności sprawców przestępstw stwierdzonych przez Policję w 2015 r. | <i>Rates of detectability of delinquents in ascertained crimes by the Police in 2015</i> | 2 (15) | 109 |
| Zarejestrowana działalność Państwowej Straży Pożarnej w 2015 r. | <i>Registered activity of the State Fire Service in 2015</i> | 3 (16) | 111 |
| DZIAŁ IV | CHAPTER IV | | |
| POWIERZCHNIA I LUDNOŚĆ | AREA AND POPULATION | | |
| Powierzchnia i ludność w 2015 r. | <i>Area and population in 2015</i> | 1 (17) | 116 |
| Ludność według płci oraz biologicznych i edukacyjnych grup wieku w 2015 r. | <i>Population by sex and biological and educational age groups in 2015</i> | 2 (18) | 140 |
| Ruch naturalny ludności w 2015 r. | <i>Vital statistics in 2015</i> | 3 (19) | 142 |
| Małżeństwa, rozwody i separacje orzeczone w 2015 r. | <i>Marriages, divorces and separations adjudicated in 2015</i> | 4 (20) | 154 |
| Zgony według wybranych przyczyn w 2014 r. | <i>Deaths by selected causes in 2014</i> | 5 (21) | 156 |
| Migracje wewnętrzne i zagraniczne ludności na pobyt stały w 2015 r. | <i>Internal and international migration of population for permanent residence in 2015</i> | 6 (22) | 158 |
| Migracje wewnętrzne ludności na pobyt stały w 2015 r. | <i>Internal migration of population for permanent residence in 2015</i> | 7 (23) | 160 |
| Prognoza ludności | <i>Population projection</i> | 8 (24) | 164 |
| DZIAŁ V | CHAPTER V | | |
| RYNEK PRACY. WYNAGRODZENIA | LABOUR MARKET. WAGES AND SALARIES | | |
| Pracujący w 2015 r. | <i>Employed persons in 2015</i> | 1 (25) | 173 |
| Przeciętne zatrudnienie w 2015 r. | <i>Average paid employment in 2015</i> | 2 (26) | 191 |
| Bezrobotni zarejestrowani i stopa bezrobocia w 2015 r. | <i>Registered unemployed persons and unemployment rate in 2015</i> | 3 (27) | 193 |
| Bezrobotni nowo zarejestrowani i wyrejestrowani oraz oferty pracy w 2015 r. | <i>Newly registered unemployed persons and persons removed from unemployment rolls as well as job offers in 2015</i> | 4 (28) | 195 |

| | | Tabl. Table | Str. Page |
|---|---|----------------|--------------|
| Bezrobotni zarejestrowani według płci w 2015 r. | <i>Registered unemployed persons by sex in 2015</i> | 5 (29) | 196 |
| Bezrobotni zarejestrowani według wieku i poziomu wykształcenia w 2015 r. | <i>Registered unemployed persons by age and educational level in 2015</i> | 6 (30) | 206 |
| Bezrobotni zarejestrowani według czasu pozostawania bez pracy w 2015 r. | <i>Registered unemployed persons by duration of unemployment in 2015</i> | 7 (31) | 208 |
| Bezrobotni zarejestrowani według stażu pracy w 2015 r. | <i>Registered unemployed persons by work seniority in 2015</i> | 8 (32) | 209 |
| Bezrobotni zarejestrowani będący w szczególnej sytuacji na rynku pracy w 2015 r. | <i>Registered unemployed persons with a specific situation on the labour market in 2015</i> | 9 (33) | 210 |
| Poszkodowani w wypadkach przy pracy oraz liczba dni niezdolności do pracy spowodowanej wypadkami w 2015 r. | <i>Persons injured in accidents at work and the number of days an inability to work caused by accidents in 2015</i> | 10 (34) | 212 |
| Zatrudnieni w warunkach zagrożenia w 2015 r. | <i>Persons working in hazardous conditions in 2015</i> | 11 (35) | 213 |
| Zatrudnieni w warunkach zagrożenia czynnikami szkodliwymi i niebezpiecznymi dla zdrowia w 2015 r. | <i>Persons working in hazardous conditions to agents harmful and hazardous to health in 2015</i> | 12 (36) | 215 |
| Zatrudnieni na stanowiskach pracy, na których dokonano oceny ryzyka zawodowego w 2015 r. | <i>Paid employees on position for which evaluation of occupational risk was done in 2015</i> | 13 (37) | 217 |
| Przeciętne miesięczne wynagrodzenia brutto w 2015 r. | <i>Average monthly gross wages and salaries in 2015</i> | 14 (38) | 219 |
| DZIAŁ VI | CHAPTER VI | | |
| INFRASTRUKTURA KOMUNALNA. MIESZKANIA | MUNICIPAL INFRASTRUCTURE. DWELLINGS | | |
| Wodociągi i kanalizacja w 2015 r. | <i>Water supply and sewage systems in 2015</i> ... | 1 (39) | 224 |
| Sieć gazowa oraz odbiorcy i zużycie gazu z sieci w gospodarstwach domowych w 2015 r. | <i>Gas supply system as well as consumers and consumption of gas from gas supply system in households in 2015</i> | 2 (40) | 236 |
| Odbiorcy oraz zużycie energii elektrycznej w gospodarstwach domowych w 2015 r. | <i>Consumers and consumption of electricity in households in 2015</i> | 3 (41) | 237 |
| Odpady komunalne zmieszane, nieczystości ciekłe i składowiska w 2015 r. | <i>Mixed municipal waste, liquid waste and landfill sites in 2015</i> | 4 (42) | 238 |
| Zasoby mieszkaniowe w 2015 r. | <i>Dwelling stocks in 2015</i> | 5 (43) | 240 |
| Mieszkania w zasobach mieszkaniowych wyposażone w instalacje w 2015 r. | <i>Dwellings in dwelling stocks fitted with installations in 2015</i> | 6 (44) | 252 |

| | | Tabl. Table | Str. Page |
|--|--|----------------|--------------|
| Budynki oddane do użytkowania w 2015 r. ... | <i>Buildings completed in 2015</i> | 7 (45) | 253 |
| Mieszkania oddane do użytkowania w 2015 r. | <i>Dwellings completed in 2015</i> | 8 (46) | 254 |
| Wybrane wskaźniki w zakresie mieszkań oddanych do użytkowania w 2015 r. | <i>Selected indices of dwellings completed in 2015</i> | 9 (47) | 266 |
| Mieszkania oddane do użytkowania wyposażone w instalacje w 2015 r. | <i>Dwellings completed fitted with instalations in 2015</i> | 10 (48) | 267 |
| Mieszkania oddane do użytkowania według form budownictwa w 2015 r. | <i>Dwellings completed by forms of construction in 2015</i> | 11 (49) | 269 |
| DZIAŁ VII | CHAPTER VII | | |
| EDUKACJA I WYCHOWANIE | EDUCATION | | |
| Szkoły podstawowe dla dzieci i młodzieży w roku szkolnym 2015/16 | <i>Primary schools for children and youth in 2015/16 school year</i> | 1 (50) | 273 |
| Gimnazja dla dzieci i młodzieży w roku szkolnym 2015/16 | <i>Lower secondary schools for children and youth in 2015/16 school year</i> | 2 (51) | 283 |
| Zasadnicze szkoły zawodowe dla młodzieży oraz szkoły specjalne przysposabiające do pracy w roku szkolnym 2015/16 | <i>Basic vocational schools for youth as well as special job-training schools in 2015/16 school year</i> | 3 (52) | 293 |
| Licea ogólnokształcące dla młodzieży w roku szkolnym 2015/16 | <i>General secondary schools for youth in 2015/16 school year</i> | 4 (53) | 295 |
| Technika dla młodzieży w roku szkolnym 2015/16 | <i>Technical secondary schools for youth in 2015/16 school year</i> | 5 (54) | 296 |
| Szkoły policealne w roku szkolnym 2015/16 | <i>Post-secondary schools in 2015/16 school year</i> | 6 (55) | 297 |
| Uczący się języków obcych w szkołach podstawowych i gimnazjach dla dzieci i młodzieży w roku szkolnym 2015/16 | <i>Pupils and students studying foreign languages in primary schools and lower secondary schools for children and youth in 2015/16 school year</i> | 7 (56) | 298 |
| Uczący się języków obcych w szkołach ponadgimnazjalnych dla dzieci i młodzieży oraz policealnych w roku szkolnym 2015/16 | <i>Students studying foreign languages in upper secondary schools for youth and in post-secondary schools in 2015/16 school year</i> | 8 (57) | 300 |
| Szkoły dla dorosłych w roku szkolnym 2015/16 | <i>Schools for adults in 2015/16 school year</i> | 9 (58) | 303 |
| Wychowanie przedszkolne w roku szkolnym 2015/16 | <i>Pre-primary education in 2015/16 school year</i> | 10 (59) | 305 |

DZIAŁ VIII

CHAPTER VIII

**OCHRONA ZDROWIA I POMOC
SPOŁECZNA****HEALTH CARE AND SOCIAL
WELFARE**

| | | |
|--|--|-----|
| Łóżka w szpitalach ogólnych, apteki ogólnodostępne i punkty apteczne w 2015 r. | <i>Beds in general hospitals, generally available pharmacies and pharmaceutical outlets in 2015</i> 1 (60) | 320 |
| Ambulatoryjna opieka zdrowotna w 2015 r. | <i>Out-patient health care in 2015</i> 2 (61) | 321 |
| Żłobki i kluby dziecięce w 2015 r. | <i>Nurseries and children's clubs in 2015</i> 3 (62) | 323 |
| Rodzinną piecza zastępcza w 2015 r. | <i>Family foster care in 2015</i> 4 (63) | 324 |
| Institutionalna piecza zastępcza w 2015 r. ... | <i>Institutional foster care in 2015</i> 5 (64) | 325 |
| Pomoc społeczna stacjonarna w 2015 r. | <i>Stationary social welfare in 2015</i> 6 (65) | 327 |
| Świadczenia pomocy społecznej w 2015 r. . | <i>Social welfare benefits in 2015</i> 7 (66) | 328 |

DZIAŁ IX

CHAPTER IX

KULTURA. TURYSTYKA. SPORT**CULTURE. TOURISM. SPORT**

| | | |
|---|--|-----|
| Biblioteki publiczne (z filiami) w 2015 r. | <i>Public libraries (with branches) in 2015</i> 1 (67) | 331 |
| Muzea w 2015 r. | <i>Museums in 2015</i> 2 (68) | 338 |
| Kina stałe w 2015 r. | <i>Indoor cinemas in 2015</i> 3 (69) | 339 |
| Centra kultury, domy i ośrodki kultury, kluby i świetlice w 2015 r. | <i>Centres of culture, cultural centres and establishments, clubs and community centres in 2015</i> 4 (70) | 340 |
| Baza noclegowa turystyki w 2015 r. | <i>Tourist accommodation establishments in 2015</i> 5 (71) | 341 |
| Kluby sportowe w 2014 r. | <i>Sports clubs in 2014</i> 6 (72) | 342 |

DZIAŁ X

CHAPTER X

LEŚNICTWO**FORESTRY**

| | | |
|--|---|-----|
| Powierzchnia gruntów leśnych w 2015 r. | <i>Forest land in 2015</i> 1 (73) | 345 |
| Powierzchnia lasów w 2015 r. | <i>Forest areas in 2015</i> 2 (74) | 357 |
| Grunty nieleśne zalesione i przeznaczone do zalesienia w 2015 r. | <i>Non-forest land afforested and designated for afforestation in 2015</i> 3 (75) | 367 |
| Lasy prywatne i gminne w 2015 r. | <i>Private and gmina forests in 2015</i> 4 (76) | 369 |

DZIAŁ XI

CHAPTER XI

TRANSPORT**TRANSPORT**

| | | |
|--------------------------------|--|-----|
| Drogi publiczne w 2015 r. | <i>Public roads in 2015</i> 1 (77) | 372 |
|--------------------------------|--|-----|

| | | Tabl. Table | Str. Page |
|---|--|----------------|--------------|
| Pojazdy samochodowe i ciągniki zarejestrowane w 2015 r. | <i>Road vehicles and tractors in vehicle register in 2015</i> | 2 (78) | 374 |
| Wypadki drogowe i ich ofiary w 2015 r. | <i>Road traffic accidents and their casualties in 2015</i> | 3 (79) | 376 |
| DZIAŁ XII | CHAPTER XII | | |
| HANDEL | TRADE | | |
| Targowiska w 2015 r. | <i>Marketplaces in 2015</i> | 1 (80) | 379 |
| DZIAŁ XIII | CHAPTER XIII | | |
| FINANSE PUBLICZNE | PUBLIC FINANCE | | |
| Dochody budżetów gmin według rodzajów w 2015 r. | <i>Revenue of gminas budgets by type in 2015 ..</i> | 1 (81) | 384 |
| Wydatki budżetów gmin według rodzajów w 2015 r. | <i>Expenditure of gminas budgets by type in 2015</i> | 2 (82) | 404 |
| Wydatki budżetów gmin według działów w 2015 r. | <i>Expenditure of gminas budgets by division in 2015</i> | 3 (83) | 414 |
| Dochody i wydatki budżetów gmin na 1 mieszkańca w 2015 r. | <i>Revenue and expenditure of gminas budgets per capita in 2015</i> | 4 (84) | 428 |
| Dochody budżetów powiatów i miast na prawach powiatu według rodzajów w 2015 r. ... | <i>Revenue of powiats and cities with powiat status budgets by type in 2015</i> | 5 (85) | 436 |
| Dochody budżetów powiatów i miast na prawach powiatu według działów w 2015 r. | <i>Revenue of powiats and cities with powiat status budgets by division in 2015</i> | 6 (86) | 440 |
| Wydatki budżetów powiatów i miast na prawach powiatu według rodzajów w 2015 r. ... | <i>Expenditure of powiats and cities with powiat status budgets by type in 2015</i> | 7 (87) | 442 |
| Wydatki budżetów powiatów i miast na prawach powiatu według działów w 2015 r. | <i>Expenditure of powiats and cities with powiat status budgets by division in 2015 ..</i> | 8 (88) | 444 |
| Dochody i wydatki budżetów powiatów i miast na prawach powiatu na 1 mieszkańca w 2015 r. | <i>Revenue and expenditure of powiats and cities with powiat status budgets per capita in 2015</i> | 9 (89) | 446 |
| DZIAŁ XIV | CHAPTER XIV | | |
| INWESTYCJE. ŚRODKI TRWAŁE | INVESTMENTS. FIXED ASSETS | | |
| Nakłady inwestycyjne w przedsiębiorstwach w 2015 r. (ceny bieżące) | <i>Investment outlays in enterprises in 2015 (current prices)</i> | 1 (90) | 450 |
| Wartość brutto środków trwałych w przedsiębiorstwach w 2015 r. (bieżące ceny ewidencyjne) | <i>Gross value of fixed assets in enterprises in 2015 (current book-keeping prices).....</i> | 2 (91) | 452 |

| Tabl. Table | Str. Page |
|----------------|--------------|
|----------------|--------------|

| | | | |
|---|---|--------|-------|
| DZIAŁ XV | CHAPTER XV | | |
| RACHUNKI REGIONALNE | REGIONAL ACCOUNTS | | |
| Produkt krajowy brutto (ceny bieżące) | Gross domestic product (current prices) | 1 (92) | 456 |
| Wartość dodana brutto według rodzajów działalności (ceny bieżące) | Gross value added by kinds of activities (current prices) | 2 (93) | 457 |
| DZIAŁ XVI | CHAPTER XVI | | |
| PODMIOTY GOSPODARKI NARODOWEJ | ENTITIES OF THE NATIONAL ECONOMY | | |
| Podmioty gospodarki narodowej w rejestrze REGON w 2015 r. | Entities of the national economy in the REGON register in 2015 | 1 (94) | 459 |
| Podmioty gospodarki narodowej w rejestrze REGON według wybranych sekcji w 2015 r. | Entities of the national economy in the REGON register by selected sections in 2015 | 2 (95) | 472 |
| Spółki handlowe według form prawnych w 2015 r. | Commercial companies by legal status in 2015 | 3 (96) | 484 |
| | | | |
| SPIS WYKRESÓW | LIST OF GRAPHS | | |
| Województwo małopolskie w 2015 r. | Małopolskie voivodship in 2015 | | 18-19 |
| Ludność w 2015 r. | Population in 2015 | | 18-19 |
| Ruch naturalny ludności w 2015 r. | Vital statistics of population in 2015 | | 18-19 |
| Saldo migracji wewnętrznych i zagranicznych na pobyt stały na 1000 ludności w 2015 r. . | Net internal and international migration for permanent residence per 1000 population in 2015 | | 18-19 |
| Stopa bezrobocia rejestrowanego w 2015 r. | Registered unemployment rate in 2015 | | 18-19 |
| Wybrane kategorie bezrobotnych zarejestrowanych w % ogółem w 2015 r. | Selected categories of registered unemployed persons in % of total in 2015 | | 18-19 |
| Mieszkania oddane do użytkowania | Dwellings completed | | 18-19 |
| Biblioteki publiczne w 2015 r. | Public libraries in 2015 | | 18-19 |
| Lesistość w 2015 r. | Forest cover in 2015 | | 18-19 |
| Dochody i wydatki budżetów gmin na 1 mieszkańca w 2015 r. | Revenue and expenditure of budgets of gminas per capita in 2015 | | 18-19 |
| Dochody, wydatki i wynik finansowy budżetów powiatów oraz miast na prawach powiatu w 2015 r. | Revenue, expenditure and financial result of budgets of powiats and cities with powiat status in 2015 | | 18-19 |
| Podmioty gospodarki narodowej na 1000 ludności w 2015 r. | Entities of the national economy per 1000 population in 2015 | | 18-19 |

OBJAŚNIENIA ZNAKÓW UMOWNYCH SYMBOLS

- Kreska (-) – zjawisko nie wystąpiło.
magnitude zero.
- (0,0) – zjawisko istniało w wielkości mniejszej od 0,05.
magnitude not zero, but less than 0,05 of a unit.
- Kropka (•) – zupełny brak informacji lub brak informacji wiarygodnych.
data not available or not reliable.
- Znak x – wypełnienie pozycji jest niemożliwe lub niecelowe.
not applicable.
- Znak Δ – oznacza, że nazwy zostały skrócone w stosunku do obowiązującej klasyfikacji; ich pełne nazwy podano w uwagach ogólnych, ust. 15 na str. 18.
categories of applied classification are presented in abbreviated form; their full names are given in the general notes, item 15 on page 18.
- Znak # – oznacza, że dane nie mogą być opublikowane ze względu na konieczność zachowania tajemnicy statystycznej w rozumieniu ustawy o statystyce publicznej.
data may not be published due to the necessity of maintaining statistical confidentiality in accordance with the Law on Public Statistics.
- „W tym” – oznacza, że nie podaje się wszystkich składników sumy.
- „Of which” – *indicates that not all elements of the sum are given.*
- Comma (,) – *used in figures represents the decimal point.*

WAŻNIEJSZE SKRÓTY MAJOR ABBREVIATIONS

| | | | |
|-----------------|--|------------------|---|
| tys. | = tysiąc | dam ³ | = dekametr sześcienny <i>cubic decametre</i> |
| thous. | = thousand | hm ³ | = hektometr sześcienny <i>cubic hectometre</i> |
| mln | = milion <i>million</i> | kW | = kilowat <i>kilowatt</i> |
| zł | = złoty | kW · h | = kilowatogodzina <i>kilowatt · hour</i> |
| zl | = złoty | GW | = gigawat <i>gigawatt</i> |
| szt. | = sztuka | GW · h | = gigawatogodzina <i>gigawatt · hour</i> |
| pcs | = piece | h | = godzina <i>hour</i> |
| wol | = wolumin | r. | = rok |
| vol. | = volume | cd. | = ciąg dalszy <i>continued</i> |
| kg | = kilogram <i>kilogram</i> | dok. | = dokończenie <i>continued</i> |
| dt | = decytona <i>deciton</i> | nr (Nr) | = numer |
| t | = tona <i>tonne</i> | No. | = number |
| m | = metr <i>metre</i> | poz. | = pozycja |
| km | = kilometr <i>kilometre</i> | tabl. | = tablica <i>table</i> |
| m ² | = metr kwadratowy <i>square metre</i> | ust. | = ustęp |
| ha | = hektar <i>hectare</i> | Dz. U. | = Dziennik Ustaw |
| km ² | = kilometr kwadratowy <i>square kilometre</i> | | |
| l | = litr <i>litre</i> | | |
| m ³ | = metr sześcienny <i>cubic metre</i> | | |

UWAGI OGÓLNE

Uwagi wstępne

1. Dane zamieszczone w publikacji - jeśli nie zaznaczono inaczej - **podano w każdorazowym podziale administracyjnym kraju.**

W tablicach zawierających informacje w podziale na **miasta** i **wieś**, przez „**miasta**” rozumie się gminy miejskie oraz miasta w gminach miejsko-wiejskich, przez „**wieś**” - gminy wiejskie oraz obszary wiejskie w gminach miejsko-wiejskich.

2. Dane prezentowane dla podregionów i powiatów odpowiadają poziomowi 3 i 4 Nomenklatury Jednostek Terytorialnych do Celów Statystycznych (NTS), opracowanej na podstawie wspólnej Klasyfikacji Jednostek Terytorialnych do Celów Statystycznych (NUTS), obowiązującej w krajach Unii Europejskiej, zgodnie z Rozporządzeniem (WE) Nr 1059/2003 Parlamentu Europejskiego i Rady z dnia 26 V 2003 r. (Dz. Urz. UE L 154 z 21 VI 2003 r.) z późniejszymi zmianami. NTS obowiązująca od 1 I 2015 r. wprowadzona została rozporządzeniem Rady Ministrów zmieniającym rozporządzenie w sprawie Nomenklatury Jednostek Terytorialnych do Celów Statystycznych (NTS) z dnia 3 XII 2014 r. (Dz. U. 2014 poz. 1992) w miejsce obowiązującej do 31 XII 2014 r.

Podregiony (poziom 3) grupują jednostki szczebla powiatowego.

3. Prezentowane dane - jeśli nie zaznaczono inaczej - dotyczą **całej gospodarki narodowej.**

4. Prezentowane informacje przedstawione zostały stosownie do zakresu prowadzonych badań, uwzględniających podmioty klasyfikowane według kryterium **liczby pracujących** i - jeśli nie zaznaczono inaczej - obejmują podmioty o liczbie pracujących:

- do 9 osób,
- od 10 do 49 osób,
- 50 osób i więcej.

GENERAL NOTES

Preliminary notes

1. Data in the publication, unless otherwise indicated are presented according to **the administrative division of the country in a given period.**

In the tables containing information divided into **urban areas** and **rural areas**, the term "**urban areas**" is understood as urban gminas and towns in urban-rural gminas, while the term "**rural areas**" is understood as rural gminas and rural area in urban-rural gminas.

2. Data presented for subregions and powiats correspond to levels 3 and 4 of the Nomenclature of Territorial Units for Statistical Purposes (NTS), compiled on the basis of the common classification of territorial units for statistics (NUTS) obligatory in the countries of the European Union according to the Regulation (EC) No. 1059/2003 of the European Parliament and of the Council of 26 V 2003 (Official Journal of the EU L 154, 21 VI 2003) with later amendments. NTS in force since 1 I 2015 was introduced by the decree of the Council of Ministers amending the decree of Nomenclature of Territorial Units for Statistical Purposes (NTS) of 3 XII 2014 (Journal of Laws 2014 item 1992) replacing the NTS in force until 31 XII 2014.

Subregions (level 3) group powiat-level entities.

3. Presented data, unless otherwise indicated, concern the **entire national economy.**

4. Information is presented in compliance with the scope of conducted surveys, considering entities classified according to the criterion of the **number of persons employed**, and (unless otherwise indicated) include entities employing:

- up to 9 persons,
- from 10 to 49 persons,
- 50 persons and more.

5. Dane prezentuje się:

- 1) w układzie **Polskiej Klasyfikacji Działalności - PKD 2007**, opracowanej na podstawie Statystycznej Klasyfikacji Działalności Gospodarczych we Wspólnocie Europejskiej - Statistical Classification of Economic Activities in the European Community – NACE Rev. 2. PKD 2007; wprowadzona z dniem 1 I 2008 r. rozporządzeniem Rady Ministrów z dnia 24 XII 2007 r. (Dz. U. Nr 251, poz. 1885, z późniejszymi zmianami) zastąpiła Polską Klasyfikację Działalności - PKD 2004.

PKD 2007, w stosunku do klasyfikacji PKD 2004, wprowadziła zmiany zakresowe polegające na uwzględnieniu nowych grupowań rodzajów działalności, a także na przesunięciu rodzajów działalności pomiędzy poszczególnymi poziomami klasyfikacyjnymi; zmiany te spowodowały brak porównywalności danych również przy niezmiennych nazwach niektórych poziomów klasyfikacyjnych.

W ramach PKD 2007 dokonano dodatkowego grupowania, ujmując pod pojęciem „**Przemysł**” sekcje: „Górnictwo i wydobywanie”, „Przetwórstwo przemysłowe”, „Wytwarzanie i zaopatrywanie w energię elektryczną, gaz, parę wodną, gorącą wodę i powietrze do układów klimatyzacyjnych” oraz „Dostawa wody; gospodarowanie ściekami i odpadami oraz działalność związana z rekultywacją”.

Pod pojęciem „**Pozostałe usługi**” ujęte są sekcje: „Działalność profesjonalna naukowa i techniczna”, „Działalność z zakresu usług administrowania i działalność wspierająca”, „Administracja publiczna i obrona narodowa; obowiązkowe zabezpieczenia społeczne”, „Edukacja”, „Opieka zdrowotna i pomoc społeczna”, „Działalność związana z kulturą, rozrywką i rekreacją”, oraz „Pozostała działalność usługowa”.

- 2) według **sektorów instytucjonalnych** - wyłącznie w zakresie rachunków regionalnych;
- 3) według **sektorów własności**:
 - **sektor publiczny** - grupujący własność pań-

5. Data are presented:

- 1) in accordance with the **Polish Classification of Activities - PKD 2007**, compiled on the basis of the Statistical Classification of Economic Activities in the European Community - NACE Rev. 2. PKD 2007 was introduced on 1 I 2008 by the decree of Council of Ministers dated 24 XII 2007 (Journal of Laws No. 251, item 1885, with later amendments) and replaced the Polish Classification of Activities - PKD 2004.

PKD 2007/NACE Rev. 2 differs from the previously used PKD 2004/NACE Rev. 1.1 classification in the introduction of changes in scope, i.e. new groupings of activity types as well as transfers of some types of activities between individual classification levels. These changes result in a lack of comparability of data if the names of classification levels remain unchanged.

The item "**Industry**" was introduced, including NACE Rev. 2 sections: "Mining and quarrying", "Manufacturing", "Electricity, gas, steam and air conditioning supply" and "Water supply; sewage, waste management and remediation activities", as an additional grouping.

The item "**Other services**" was introduced including sections: "Professional scientific and technical activities", "Administrative and support service activities", "Public administration and defence; compulsory social security", "Education", "Human health and social work activities", "Arts, entertainment and recreation" and "Other service activities".

- 2) according to **institutional sectors** - exclusively within the scope of national accounts;
- 3) according to **ownership sectors**:
 - **public sector** - grouping state ownership (of

stwową (Skarbu Państwa i państwowych osób prawnych), własność jednostek samorządu terytorialnego oraz „własność mieszaną” z przewagą kapitału (mienia) podmiotów sektora publicznego,

- **sektor prywatny** - grupujący własność prywatną krajową (osób fizycznych i pozostałych jednostek prywatnych), własność zagraniczną (osób zagranicznych) oraz własność „mieszana” z przewagą kapitału (mienia) podmiotów sektora prywatnego i brakiem przewagi sektorowej w kapitale (mieniu) podmiotu.

„Własność mieszaną” określona jest głównie dla spółek i wyznaczana na podstawie struktury kapitału (mienia) deklarowanego we wniosku rejestracyjnym spółki.

6. Dane - jeśli nie zaznaczono inaczej - opracowano zgodnie z **każdorazowym stanem organizacyjnym gospodarki narodowej**.

7. Dane w podziale według sekcji PKD 2007 oraz w podziale terytorialnym opracowano - jeśli nie zaznaczono inaczej - tzw. metodą przedsiębiorstw.

Metoda przedsiębiorstw (podmiotowa) oznacza przyjmowanie całych podmiotów gospodarki narodowej za podstawę grupowania wszystkich danych charakteryzujących ich działalność według poszczególnych poziomów klasyfikacyjnych i podziałów terytorialnych.

8. Przez podmioty gospodarki narodowej rozumie się jednostki prawne, tj.: osoby prawne, jednostki organizacyjne niemające osobowości prawnej oraz osoby fizyczne prowadzące działalność gospodarczą.

Pod pojęciem **podmiotów gospodarczych** rozumie się podmioty prowadzące działalność gospodarczą (produkcyjną i usługową) na własny rachunek w celu osiągnięcia zysku.

9. Liczby względne (wskaźniki, odsetki) obliczono z reguły na podstawie danych bezwzględnych wyrażonych z większą dokładnością niż podano w tablicach.

the State Treasury and state legal persons), local government unit ownership as well as “mixed ownership” with a predominance of public sector entity capital (property).

- **private sector** - *grouping private domestic ownership (of natural persons and other private entities), foreign ownership (of foreign persons) as well as “mixed ownership” with a predominance of capital (property) of private sector entities and lack of predominance of public or private sector in capital (property) of the entity.*

„Mixed ownership” is defined mainly for companies and determined on the basis of the capital (property) structure as declared in a company's registration application.

6. Data, unless otherwise indicated, are compiled in accordance with the **respective organizational status of units of the national economy**.

7. Data according to NACE Rev. 2 sections as well as according to territorial division are compiled, unless otherwise indicated, using the enterprise method.

In the **enterprise (entity) method**, the entire organizational unit of entities in the national economy is the basis for grouping all data describing their activity according to individual classification levels and territorial divisions.

8. The term entities of the national economy is understood as legal entities, i.e.: legal persons, organizational entities without legal personality as well as natural persons conducting economic activity.

The term **economic entities** is understood as entities conducting economic activity (production and service) on their own-account in order to earn a profit.

9. Relative numbers (indices, percentages) are, as a rule, calculated on the basis of absolute data expressed with higher precision than that presented in the tables.

10. Do przeliczeń danych według liczby ludności - jeśli nie zaznaczono inaczej - przyjęto liczbę ludności według krajowej definicji zamieszkania, opracowaną metodą bilansową.

Przy przeliczeniach na 1 mieszkańca (1000 ludności itp.) danych według stanu w końcu roku (np. łóżka w szpitalach, środki trwałe) przyjęto liczbę ludności według stanu w dniu 31 XII, a przy przeliczeniach danych charakteryzujących wielkość zjawiska w ciągu roku (np. ruch naturalny ludności, produkcja) - według stanu w dniu 30 VI.

Do przeliczeń przyjęto liczbę ludności opracowaną - jeśli nie zaznaczono inaczej - dla 2005 r. na bazie Narodowego Spisu Powszechnego Ludności i Mieszkań 2002, od 2010 r. - Narodowego Spisu Powszechnego Ludności i Mieszkań 2011.

U W A G A. Dane za 2000 r. obliczono (według podziału administracyjnego obowiązującego w dniu 31 XII 2002 r.) przy przyjęciu skorygowanej liczby ludności uwzględniającej wyniki Narodowego Spisu Powszechnego Ludności i Mieszkań 2002, powiększonej o liczbę ludności gminy miejskiej Sławków (należącej w latach 1999 - 2001 do województwa małopolskiego).

11. Dane - jeśli nie zaznaczono inaczej - nie obejmują jednostek budżetowych prowadzących działalność w zakresie obrony narodowej i bezpieczeństwa publicznego.

12. Niektóre informacje zostały podane na podstawie danych nieostatecznych i mogą ulec zmianie w następnych publikacjach Urzędu Statystycznego.

13. Ze względu na zaokrąglenia danych, w niektórych przypadkach sumy składników mogą się różnić od podanych wielkości „ogółem”.

14. Informacje statystyczne pochodzące ze źródeł spoza Urzędu Statystycznego opatrzone odpowiednimi notami.

10. For the purpose of calculating data by population number, unless otherwise indicated, the population number according to the national definition of residence, compiled using the balance method, was adopted.

When **computing per capita data (1000 population, etc.)** as of the end of a year (e.g. beds in hospitals, fixed assets), the number of the population as of 31 XII was adopted, whereas data describing the magnitude of a phenomenon within a year (e.g., vital statistics, production) - as of 30 VI.

For calculations, it was assumed to use the number of population calculated - unless otherwise indicated - for 2005 on the basis of the Population and Housing Census 2002, since 2010 on the basis of Population and Housing Census 2011.

N O T E. Data for 2000 are calculated (by the administrative division valid as of 31 XII 2002) assuming the revised number of population, which considers the results of Population and Housing Census of 2002, increased by the number of population of the urban gmina Sławków (included into the Małopolskie voivodship in 1999 - 2001).

11. Data, unless otherwise indicated, do not include budgetary entities conducting activity within the scope of national defence and public safety.

12. Selected information presented on the basis of preliminary data may change in subsequent publications of the Statistical Office.

13. Due to the rounding of data, in some cases sums of components may slightly differ from the amount given in the item "total".

14. Statistical information originating from sources other than Statistical Office is indicated in the appropriate note.

15. W publikacji zastosowano skróty nazw niektórych poziomów klasyfikacyjnych; zestawienie zastosowanych skrótów i pełnych nazw podaje się poniżej:

15. The names of some classification levels used in the publication have been abbreviated; the list of abbreviations used and their full names are given below:

POLSKA KLASYFIKACJA DZIAŁALNOŚCI - (PKD 2007)

STATISTICAL CLASSIFICATION OF ECONOMIC ACTIVITIES
IN THE EUROPEAN COMMUNITY - NACE Rev. 2

| skrót <i>abbreviation</i> | pełna nazwa <i>full name</i> |
|--|---|
| | sekcje <i>sections</i> |
| Handel; naprawa pojazdów samochodowych <i>Trade; repair of motor vehicles</i> | Handel hurtowy i detaliczny; naprawa pojazdów samochodowych, włączając motocykle <i>Wholesale and retail trade; repair of motor vehicles and motorcycles</i> |
| Zakwaterowanie i gastronomia <i>Accommodation and catering</i> | Działalność związana z zakwaterowaniem i usługami gastronomicznymi <i>Accommodation and food service activities</i> |
| Obsługa rynku nieruchomości x | Działalność związana z obsługą rynku nieruchomości <i>Real estate activities</i> |
| Administrowanie i działalność wspierająca x | Działalność w zakresie usług administrowania i działalność wspierająca <i>Administrative and support service activities</i> |

Wyjaśnienia metodyczne dotyczące podstawowych pojęć i metod opracowania danych liczbowych zamieszczono w uwagach ogólnych do poszczególnych działów. Rozszerzone wyjaśnienia dotyczące poszczególnych dziedzin statystyki znajdzie Czytelnik w publikacjach tematycznych oraz w serii „Zeszyty metodyczne i klasyfikacje”.

Methodological explanations concerning basic definitions and methods of compiling statistical data are enumerated in the general notes to individual chapters. More detailed information pertaining to particular fields of statistics can be found in subject matter publications as well as in the series “Zeszyty metodyczne i klasyfikacje” (“Methodological Papers and Classifications”).

TABLICE

U w a g a. Przeliczeń danych na 1 mieszkańca (1000 ludności itp.) za 2000 r. oraz 2005 r. opracowano przy przyjęciu w oparciu o wyniki Narodowego Spisu Powszechnego Ludności i Mieszkań 2011.

N o t e. Calculations of data per capita (1000 population, etc.) for 2000 as well as 2005 were prepared assuming the Population and Housing Census 2011.

I. WAŻNIEJSZE DANE O WOJEWÓDZTWIE

I. MAJOR DATA ON THE VOIVODSHIP

| Lp. | WYSZCZEGÓLNIENIE | 2000 | 2005 | 2010 | 2011 |
|-----|------------------|------|------|------|------|
|-----|------------------|------|------|------|------|

POWIERZ AR

| | | | | |
|---|-------|-------|-------|-------|
| 1 Powierzchnia w km ² (stan w dniu 31 XII) | 15144 | 15190 | 15183 | 15183 |
|---|-------|-------|-------|-------|

STAN I OCHRONA ENVIRONMENTAL

| | | | | | |
|----|---|-------|-------|-------|-------|
| 2 | Pobór wody - w % poboru ogółem - na cele: produkcyjne ^a (poza rolnictwem, leśnictwem, łowiectwem i rybactwem) | 66,2 | 75,2 | 57,3 | 61,9 |
| 3 | eksploatacji sieci wodociągowej ^b | 22,5 | 15,9 | 28,7 | 28,4 |
| 4 | Zużycie wody na potrzeby gospodarki narodowej i ludności na 1 km ² w dam ³ | 48,1 | 58,3 | 32,5 | 32,7 |
| 5 | w tym do produkcji przemysłowej | 33,6 | 45,3 | 19,8 | 21,7 |
| 6 | Ścieki przemysłowe i komunalne odprowadzone do wód lub do ziemi: oczyszczane w % wymagających oczyszczania | 93,5 | 99,2 | 97,9 | 98,5 |
| 7 | nieoczyszczane na 1 km ² w dam ³ | 1,4 | 0,1 | 0,4 | 0,3 |
| 8 | Ludność korzystająca z oczyszczalni ścieków w % ludności ogółem ^c | 47,1 | 52,2 | 55,4 | 56,9 |
| 9 | Emisja zanieczyszczeń powietrza z zakładów szczególnie uciążliwych dla czystości powietrza w tys. t: pyłowych | 16,7 | 6,0 | 3,9 | 3,9 |
| 10 | gazowych (bez dwutlenku węgla) | 201,5 | 179,2 | 131,2 | 134,7 |
| 11 | Redukcja zanieczyszczeń powietrza z zakładów szczególnie uciążliwych dla czystości powietrza w % zanieczyszczeń wytworzonych: pyłowych | 98,3 | 99,2 | 99,5 | 99,5 |
| 12 | gazowych (bez dwutlenku węgla) | 35,5 | 47,6 | 45,9 | 47,8 |
| 13 | Powierzchnia o szczególnych walorach przyrodni- czych prawnie chroniona (stan w dniu 31 XII): w % powierzchni ogólnej | 58,0 | 58,9 | 52,0 | 52,1 |
| 14 | na 1 mieszkańca w m ² | 2720 | 2738 | 2368 | 2361 |
| 15 | Odpady wytworzone (w ciągu roku; z wyłączeniem odpadów komunalnych) ^d na 1 km ² w t | 661 | 624 | 401 | 438 |
| 16 | Odpady komunalne zebrane ^e (w ciągu roku) na 1 mieszkańca w kg | 212 | 193 | 230 | 225 |
| 17 | Nakłady na środki trwałe (ceny bieżące) w % nakła- dów inwestycyjnych ogółem: służące ochronie środowiska | 4,6 | 5,7 | 3,8 | 4,4 |
| 18 | służące gospodarce wodnej | 1,8 | 3,0 | 2,7 | 3,3 |

^a Z ujęć własnych. ^b Pobór wody na ujęciach przed wtłoczeniem do sieci. ^c Ludność korzystająca - dane szacunkowe, ludność w 2000 r. określone jako odpady stałe wywiezione; od 2005 r. dane nieporównywalne z danymi za lata poprzednie ze względu na

^a From own intakes. ^b Water withdrawal at intakes before entering the water network. ^c Population connected to - estimated. ^d Estimated data; in 2000 defined as solid waste removed; since 2005 data are comparable with data for previous years due to

liczby ludności zbilansowanej w oparciu o wyniki Narodowego Spisu Powszechnego Ludności i Mieszkań 2002, a od 2010 r. number of population balanced on the basis of results of the Population and Housing Census 2002 and since 2010 of the

| 2012 | 2013 | 2014 | 2015 | SPECIFICATION | No. |
|------------|-------|-------|-------|---|-----|
| CHNIA | | | | | |
| EA | | | | | |
| 15183 | 15183 | 15183 | 15183 | Area in km ² (as of 31 XII) | 1 |
| ŚRODOWISKA | | | | | |
| PROTECTION | | | | | |
| | | | | Water withdrawal - in % of total withdrawal - for purposes of: | |
| 62,2 | 61,3 | 58,7 | 58,7 | production ^a (excluding agriculture, forestry and fishing) | 2 |
| 28,4 | 29,6 | 30,4 | 30,2 | exploitation of water-supply network ^b | 3 |
| | | | | Consumption of water for needs of the national economy and population per 1 km ² in dam ³ | 4 |
| 33,3 | 31,3 | 30,0 | 30,9 | of which for industrial production | 5 |
| 21,6 | 20,7 | 19,1 | 19,5 | | |
| | | | | Industrial and municipal wastewater discharged into waters or into the ground: | |
| 98,2 | 98,1 | 98,2 | 95,0 | treated in % of requiring treatment | 6 |
| 0,3 | 0,3 | 0,3 | 0,9 | untreated per 1 km ² in dam ³ | 7 |
| | | | | Population connected to wastewater treatment plants in % of total population ^c | 8 |
| 58,1 | 59,6 | 62,7 | 64,6 | | |
| | | | | Emission of air pollutants from plants of significant nuisance to air quality in thous. t: | |
| 3,9 | 3,6 | 3,0 | 2,8 | particulates | 9 |
| 118,9 | 108,6 | 109,0 | 103,8 | gases (excluding carbon dioxide) | 10 |
| | | | | Reduction of air pollutants from plants of significant nuisance to air quality in % of pollutants produced: | |
| 99,4 | 99,5 | 99,5 | 99,6 | particulates | 11 |
| 52,1 | 54,9 | 51,6 | 51,1 | gases (excluding carbon dioxide) | 12 |
| | | | | Area of special nature value under legal protection (as of 31 XII): | |
| 52,1 | 52,1 | 52,1 | 53,0 | in % of total area | 13 |
| 2358 | 2353 | 2348 | 2386 | per capita in m ² | 14 |
| | | | | Generated waste (during the year: excluding municipal waste) ^d per 1 km ² in t | 15 |
| 447 | 424 | 400 | 400 | | |
| | | | | Municipal waste collected ^e (during the year) per capita in kg | 16 |
| 213 | 209 | 227 | 236 | | |
| | | | | Outlays on fixed assets (current prices) in % of total investment outlays: | |
| 3,8 | 4,9 | 6,5 | 7,7 | in environmental protection | 17 |
| 2,3 | 2,7 | 2,8 | 1,8 | in water management | 18 |

ogółem - na podstawie bilansów. d Patrz uwagi ogólne działu „Stan i ochrona środowiska”, ust. 5 na str. 70. e Dane szacunkowe; zmianę katalogu odpadów.

data, the total population - based on balances. d See general notes of the chapter “Environmental protection”, item 5 on page 70. a change in the catalogue of waste.

I. WAŻNIEJSZE DANE O WOJEWÓDZTWIE (cd.)

I. MAJOR DATA ON THE VOIVODSHIP (cont.)

| Lp. | WYSZCZEGÓLNIENIE | 2000 | 2005 | 2010 | 2011 |
|--|---|---------|---------|---------|---------|
| BEZPIECZEŃSTWO PUBLIC | | | | | |
| 1 | Przestępstwa stwierdzone przez Policję ^a w zakończonych postępowaniach przygotowawczych: | | | | |
| 2 | w liczbach bezwzględnych | 95672 | 115179 | 94302 | 98443 |
| 3 | na 10 tys. ludności | 297 | 353 | 283 | 295 |
| 3 | Wskaźnik wykrywalności sprawców przestępstw stwierdzonych przez Policję ^a w % | 43,8 | 53,7 | 66,1 | 68,1 |
| LUD POPU | | | | | |
| 4 | Ludność (stan w dniu 31 XII) | 3222426 | 3266187 | 3336699 | 3346796 |
| 5 | miasta | 1628996 | 1619398 | 1641920 | 1641853 |
| 6 | wieś | 1593430 | 1646789 | 1694779 | 1704943 |
| 7 | w tym kobiety | 1657479 | 1681875 | 1717296 | 1722741 |
| 8 | Kobiety na 100 mężczyzn (stan w dniu 31 XII) | 106 | 106 | 106 | 106 |
| 9 | Ludność na 1 km ² powierzchni ogólnej (stan w dniu 31 XII) | 213 | 215 | 220 | 220 |
| Ludność w wieku (stan w dniu 31 XII): | | | | | |
| 10 | przedprodukcyjnym | 819752 | 713620 | 663462 | 655918 |
| 11 | produkcyjnym | 1924517 | 2046573 | 2122614 | 2126195 |
| 12 | poprodukcyjnym | 478157 | 505994 | 550623 | 564683 |
| 13 | Małżeństwa na 1000 ludności | 5,7 | 5,6 | 6,1 | 5,5 |
| 14 | Rozwody na 1000 ludności | 0,8 | 1,4 | 1,1 | 1,5 |
| 15 | Urodzenia żywe na 1000 ludności | 11,0 | 10,0 | 11,1 | 10,6 |
| 16 | Zgony ^c na 1000 ludności | 8,9 | 8,9 | 8,9 | 8,9 |
| 17 | Przyrost naturalny na 1000 ludności | 2,1 | 1,1 | 2,2 | 1,7 |
| 18 | Zgony niemowląt na 1000 urodzeń żywych | 7,3 | 5,8 | 4,5 | 4,3 |
| Przeciętna liczba lat dalszego trwania życia w momencie urodzenia: | | | | | |
| 19 | mężczyźni | 71,3 | 72,3 | 73,7 | 73,9 |
| 20 | kobiety | 78,8 | 80,2 | 81,4 | 81,7 |
| 21 | Saldo migracji wewnętrznych i zagranicznych na pobyt stały na 1000 ludności | 0,6 | 1,0 | 1,3 | 1,3 |
| RYNEK LABOUR | | | | | |
| Pracujący ^{ef} (stan w dniu 31 XII): | | | | | |
| 22 | w tysiącach | 1334 | 1023 | 1225 | 1241 |
| 23 | w tym kobiety | 656 | 1023 | 588 | 596 |
| 24 | na 1000 ludności | 413 | 313 | 367 | 371 |
| 25 | w sektorze prywatnym w % | 75,7 | 74,0 | 78,8 | 79,5 |
| według rodzajów działalności w %: | | | | | |
| 26 | rolnictwo, leśnictwo, łowiectwo i rybactwo | . | 18,0 | 22,3 | 22,0 |
| 27 | przemysł i budownictwo | . | 26,4 | 24,6 | 24,7 |
| 28 | handel; naprawa pojazdów samochodowych ^a ; transport i gospodarka magazynowa; zakwaterowanie i gastronomia ^a ; informacja i komunikacja | . | 24,8 | 23,7 | 23,8 |
| 29 | działalność finansowa i ubezpieczeniowa; obsługa rynku nieruchomości ^a oraz pozostałe usługi ^g | . | 30,8 | 29,4 | 29,5 |

a Do 2012 r. - łącznie z prokuraturą; od 2014 r. bez czynów karalnych popełnionych przez nieletnich. b Patrz uwagi ogólne wewnętrznych za 2015 r. i migracjach zagranicznych za 2014 r. e Według faktycznego miejsca pracy i rodzaju działalności (od 2004 uwzględnieniu wyników w 2000 r. - Powszechnego Spisu Rolnego 1996, w 2005 r. - Narodowego Spisu Powszechnego g Patrz uwagi ogólne do Rocznika, ust. 5 na str. 15.

a Until 2012 - including prosecutor's office; since 2014 excluding punishable acts committed by juveniles. b See general migration for 2015 and data on international migration for 2014 were used. e By actual workplace and kind of activity (since 2000 - of the Agricultural Census 1996, in 2005 - of the Population and Housing Census 2002 as well as the Agricultural

| 2012 | 2013 | 2014 | 2015 | SPECIFICATION | No. |
|--|---------|---------|------------------|--|-----|
| PUBLICZNE SAFETY | | | | | |
| 96920 | 86538 | 73687 | 69300 | Ascertained crimes by the Police ^a in completed preparatory proceedings: | 1 |
| 289 | 258 | 219 | 206 | in absolute numbers | 2 |
| 68,0 | 63,6 | 63,9 | 67,1 | per 10 thous. population | 3 |
| | | | | Rate of detectability of delinquents in ascertained crimes by the Police ^a in % | |
| NOŚĆ^b LATION^b | | | | | |
| 3354077 | 3360581 | 3368336 | 3372618 | Population (as of 31 XII) | 4 |
| 1639330 | 1637252 | 1637619 | 1634901 | urban areas | 5 |
| 1714747 | 1723329 | 1730717 | 1737717 | rural areas | 6 |
| 1727089 | 1730245 | 1734070 | 1735911 | of which females | 7 |
| 106 | 106 | 106 | 106 | Females per 100 males (as of 31 XII) | 8 |
| 221 | 221 | 222 | 222 | Population per 1 km ² of total area (as of 31 XII) | 9 |
| 649783 | 644733 | 640835 | 638551 | Population of age (as of 31 XII): | 10 |
| 2124925 | 2120442 | 2115881 | 2106080 | pre-working | 11 |
| 579369 | 595406 | 611620 | 627987 | working | 12 |
| 5,4 | 5,0 | 5,2 | 5,2 | post-working | 13 |
| 1,4 | 1,2 | 1,3 | 1,4 | Marriages per 1000 population | 14 |
| 10,5 | 10,2 | 10,2 | 10,3 | Divorces per 1000 population | 15 |
| 9,1 | 9,0 | 8,8 | 9,3 | Live births per 1000 population | 16 |
| 1,4 | 1,2 | 1,4 | 1,0 | Deaths ^c per 1000 population | 17 |
| 3,8 | 3,8 | 3,2 | 2,8 | Natural increase per 1000 population | 18 |
| | | | | Infant deaths per 1000 live births | |
| 74,0 | 74,8 | 75,3 | 75,1 | Life expectancy at the moment of birth: | 19 |
| 81,9 | 82,0 | 82,5 | 82,4 | males | 20 |
| | | | | females | |
| 1,1 | 0,8 | 0,9 | 0,9 ^d | Internal and international net migration for permanent residence per 1000 population | 21 |
| PRACY MARKET | | | | | |
| 1247 | 1260 | 1294 | 1322 | Employed persons ^{ef} (as of 31 XII): | 22 |
| 603 | 616 | 633 | 646 | in thousands | 23 |
| 372 | 375 | 384 | 392 | of which women | 24 |
| 79,6 | 80,4 | 80,8 | 81,3 | per 1000 population | 25 |
| | | | | in private sector in % | |
| 21,9 | 21,6 | 21,1 | 20,6 | by kind of activities in %: | 26 |
| 24,2 | 23,4 | 23,5 | 23,7 | agriculture, forestry and fishing | 27 |
| | | | | industry and construction | |
| | | | | trade; repair of motor vehicles ^a ; transportation and storage; accommodation and catering ^a ; information and communication | 28 |
| 23,9 | 24,0 | 24,2 | 24,7 | financial and insurance activities; real estate activities and other services ^g | 29 |
| 30,0 | 31,0 | 31,2 | 31,0 | | |

działu „Ludność”, ust. 2 na str. 113. c Łącznie ze zgonami niemowląt. d Do obliczenia salda wykorzystano dane o migracjach r.). f Dane opracowano z uwzględnieniem pracujących w gospodarstwach indywidualnych w rolnictwie wyszacowanych przy Ludności i Mieszkań 2002 oraz Powszechnego Spisu Rolnego 2002, od 2010 r. - Powszechnego Spisu Rolnego 2010.

notes of the chapter “Population” item 2 on page 113. c Including infant deaths. d For calculating net migration, data on internal (2004). f Data are compiled considering employed persons on private farms in agriculture estimated using the results: in Census 2002, since 2010 - of the Agricultural Census 2010. f See general notes to the Yearbook, item 5 on page 15.

I. WAŻNIEJSZE DANE O WOJEWÓDZTWIE (cd.)

I. MAJOR DATA ON THE VOIVODSHIP (cont.)

| Lp. | WYSZCZEGÓLNIENIE | 2000 | 2005 | 2010 | 2011 |
|-----------------|--|-------|------|------|------|
| RYNEK LABOUR | | | | | |
| | Przeciętne zatrudnienie: | | | | |
| | w przemyśle: | | | | |
| 1 | w tysiącach | . | 189 | 195 | 200 |
| 2 | na 1000 ludności | . | 57,9 | 58,4 | 60,0 |
| | w budownictwie: | | | | |
| 3 | w tysiącach | . | 47,4 | 67,9 | 71,6 |
| 4 | na 1000 ludności | . | 14,5 | 20,4 | 21,4 |
| 5 | Bezrobotni zarejestrowani (stan w dniu 31 XII) w tys. | 185 | 178 | 142 | 145 |
| 6 | 2000 = 100 | 100,0 | 96,2 | 76,8 | 78,4 |
| | W % bezrobotnych zarejestrowanych (stan w dniu 31 XII): | | | | |
| 7 | kobiety | 55,9 | 55,4 | 53,1 | 54,3 |
| 8 | w wieku do 25 lat | 36,0 | 26,6 | 27,6 | 26,2 |
| 9 | pozostający bez pracy dłużej niż 1 rok | 44,5 | 50,0 | 29,7 | 34,3 |
| 10 | Bezrobotni zarejestrowani (stan w dniu 31 XII) na 1 ofertę pracy | 654 | 83 | 72 | 71 |
| 11 | Stopa bezrobocia rejestrowanego ^a (stan w dniu 31 XII) w % | 12,2 | 13,8 | 10,4 | 10,5 |

WYNAGRODZENIA. ŚWIADCZENIA
WAGES AND SALARIES.

| | | | | | |
|----|--|---------|---------|---------|---------|
| 12 | Przeciętne miesięczne wynagrodzenia brutto w zł ... | 1744,42 | 2177,02 | 2973,79 | 3134,06 |
| 13 | 2000 = 100 | 100,0 | 124,8 | 170,5 | 179,7 |
| 14 | w tym: w przemyśle | . | 2239,99 | 3037,03 | 3284,97 |
| 15 | w budownictwie | . | 1742,86 | 2418,28 | 2586,85 |
| 16 | Przeciętna liczba emerytów i rencistów w tys. | 816 | 762 | 756 | 745 |
| 17 | pobierający emerytury i renty wypłacane przez Zakład Ubezpieczeń Społecznych | 673 | 637 | 648 | 639 |
| 18 | rolników indywidualnych | 144 | 125 | 108 | 105 |
| 19 | Przeciętna miesięczna emerytura i renta brutto w zł: wypłacana przez Zakład Ubezpieczeń Społecznych | 815,38 | 1093,97 | 1543,10 | 1622,90 |
| 20 | rolników indywidualnych ^b | 574,82 | 732,99 | 924,05 | 955,17 |

INFRASTRUKTURA KOMU
MUNICIPAL INFRASTRUC

| | | | | | |
|----|---|-------|-------|-------|-------|
| 21 | Długość sieci rozdzielczej (stan w dniu 31 XII) w km: | | | | |
| | wodociągowej | 14184 | 15721 | 17622 | 17698 |
| 22 | kanalizacyjnej ^c | 4307 | 7157 | 10008 | 10649 |
| | Zużycie w gospodarstwach domowych: | | | | |
| | wody z wodociągów: | | | | |
| 23 | w hektometrach sześciennych | 95,9 | 88,5 | 89,2 | 88,9 |
| 24 | na 1 mieszkańca w m ³ | 29,8 | 27,1 | 26,8 | 26,6 |
| | energii elektrycznej w miastach ^d : | | | | |
| 25 | w gigawatogodzinach | 1248 | 1356 | 1506 | 1463 |
| 26 | na 1 mieszkańca w kW-h | 766 | 837 | 917 | 892 |

^a Do wyliczenia przyjęto liczbę pracujących uwzględniającą pracujących w gospodarstwach indywidualnych w rolnictwie, Spisu Powszechnego Ludności i Mieszkań 2002 oraz Powszechnego Spisu Rolnego 2002, od 2010 r. – Powszechnego Spisu do świadczeń z tego systemu z uprawnieniami do świadczeń z Funduszu Emerytalno-Rentowego. ^c Łącznie z kolektorami indywidualnego w rolnictwie.

^a The number of employed persons, including estimated data of employed persons on private farms in agriculture was Population and Housing Census 2002 as well as the Agricultural Census 2002, since 2010 – of the Agricultural Census system and to benefits from the Pension Fund. ^c Including collectors. ^d In 2000 excluding households, whose the main source

| 2012 | 2013 | 2014 | 2015 | SPECIFICATION | No. |
|----------------|------|------|------|---|-----|
| PRACY (dok.) | | | | | |
| MARKET (cont.) | | | | | |
| 198 | 192 | 194 | 197 | Average paid employment: | |
| 59,1 | 57,1 | 57,5 | 58,5 | in industry: | 1 |
| | | | | in thousands | |
| | | | | per 1000 population | 2 |
| 67,3 | 61,9 | 60,9 | 62,4 | in construction: | 3 |
| 20,1 | 18,4 | 18,1 | 18,5 | in thousands | |
| 161 | 164 | 139 | 120 | per 1000 population | 4 |
| 87,0 | 88,8 | 75,1 | 64,6 | Registered unemployed persons (as of 31 XII) in thous. | 5 |
| | | | | 2000 = 100 | 6 |
| 52,2 | 51,4 | 52,4 | 53,7 | In % of registered unemployed (as of 31 XII): | |
| 24,6 | 23,3 | 20,7 | . | women | 7 |
| 34,8 | 38,3 | 41,5 | 40,2 | up to age 25 | 8 |
| | | | | without work for more than 1 year | 9 |
| 85 | 80 | 63 | 40 | Registered unemployed persons (as of 31 XII) per a job offer | 10 |
| 11,4 | 11,5 | 9,7 | 8,3 | Registered unemployment rate ^a (as of 31 XII) in % | 11 |

Z UBEZPIECZEŃ SPOŁECZNYCH
SOCIAL SECURITY BENEFITS

| | | | | | |
|---------|---------|---------|---------|--|----|
| 3260,87 | 3372,60 | 3485,33 | 3667,02 | Average monthly gross wages and salaries in zł | 12 |
| 186,9 | 193,4 | 199,8 | 210,2 | 2000= 100 | 13 |
| 3395,55 | 3521,85 | 3606,50 | 3748,12 | of which: in industry | 14 |
| 2600,93 | 2632,18 | 2742,83 | 2878,49 | in construction | 15 |
| 734 | 727 | 720 | 719 | Average number of retirees and pensioners in thous. | 16 |
| 631 | 626 | 620 | 620 | receiving retirement pay and pensions paid by the Social Insurance Institution | 17 |
| 103 | 101 | 100 | 99 | farmers | 18 |
| 1715,35 | 1812,30 | 1883,10 | 1938,81 | Average monthly gross retirement pay and pension in zł: | |
| 1021,60 | 1084,34 | 1107,41 | 1140,46 | paid by the Social Insurance Institution | 19 |
| | | | | farmers ^b | 20 |

NALNA. MIESZKANIA
TURE. DWELLINGS

| | | | | | |
|-------|-------|-------|-------|--|----|
| 18067 | 18508 | 19006 | 19787 | Distribution network (as of 31 XII) in km: | |
| 11390 | 12371 | 13509 | 15050 | water supply | 21 |
| | | | | sewage ^c | 22 |
| | | | | Consumption in households: | |
| | | | | water from water supply systems: | |
| 89,2 | 88,5 | 88,3 | 90,3 | in cubic hectometre | 23 |
| 26,6 | 26,4 | 26,2 | 26,8 | per capita in m ³ | 24 |
| 1453 | 1440 | 1402 | 1381 | electricity in urban areas ^d : | |
| 886 | 879 | 857 | 844 | in gigawatt-hour | 25 |
| | | | | per capita in kW·h | 26 |

twie wyszacowanych przy uwzględnieniu wyników: w 2000 r. – Powszechnego Spisu Rolnego 1996, w 2005 r. – Narodowego Spisu Rolnego 2010. *b* Łącznie z wypłatami z pozarolniczego systemu ubezpieczeń społecznych, w przypadku łączenia uprawnień *d* W 2000 r. bez gospodarstw domowych, których głównym źródłem utrzymania był dochód z użytkowanego gospodarstwa

used for calculation, estimated using the results: in 2000 – of the Agricultural Census 1996, in 2005 – of the Population Census 2010. *b* Including payments from non-agricultural social security system, in case of a simultaneous right to benefits from this of maintenance was income from a private farm in agriculture.

I. WAŻNIEJSZE DANE O WOJEWÓDZTWIE (cd.)

I. MAJOR DATA ON THE VOIVODSHIP (cont.)

| Lp. | WYSZCZEGÓLNIENIE | 2000 | 2005 | 2010 | 2011 |
|---|--|------------------|-------|-------|-------|
| INFRASTRUKTURA KOMU MUNICIPAL INFRASTRUC | | | | | |
| | Zasoby mieszkaniowe ^a (stan w dniu 31 XII): | | | | |
| | mieszkania: | | | | |
| 1 | w tysiącach | 911 | 1020 | 1076 | 1088 |
| 2 | na 1000 ludności | 282 | 312 | 323 | 325 |
| 3 | izby na 1000 ludności | 986 | 1185 | 1256 | 1268 |
| | powierzchnia użytkowa mieszkań w m ² : | | | | |
| 4 | na 1000 ludności | 18127 | 23034 | 24590 | 24911 |
| 5 | przeciętna 1 mieszkania | 64,3 | 73,7 | 76,2 | 76,6 |
| | Mieszkania oddane do użytkowania: | | | | |
| | mieszkania: | | | | |
| 6 | w tysiącach | 8,0 | 10,7 | 12,3 | 12,6 |
| 7 | na 1000 ludności | 2,5 | 3,3 | 3,7 | 3,8 |
| 8 | izby na 1000 ludności | 10,8 | 14,9 | 17,0 | 17,2 |
| | powierzchnia użytkowa mieszkań w m ² : | | | | |
| 9 | na 1000 ludności | 248 | 350 | 423 | 425 |
| 10 | przeciętna 1 mieszkania | 100 | 107 | 115 | 112 |
| EDUKACJA ^a I EDUCA | | | | | |
| | Uczniowie w szkołach ^c (stan na początku roku szkolnego) w tys.: | | | | |
| 11 | podstawowych | 285 | 235 | 203 | 203 |
| 12 | gimnazjach | 102 | 141 | 114 | 110 |
| 13 | zasadniczych zawodowych ^d | 47,9 | 22,9 | 23,3 | 22,2 |
| 14 | liceach ogólnokształcących ^e | 76,1 | 65,3 | 59,5 | 56,7 |
| 15 | liceach profilowanych | x | 13,1 | 2,5 | 1,8 |
| 16 | technikach ^e | 80,0 | 52,0 | 51,5 | 49,8 |
| 17 | artystycznych ogólnokształcących ^f | 1,5 | 1,5 | 1,3 | 1,4 |
| 18 | policealnych | 18,6 | 26,1 | 23,4 | 26,8 |
| | Absolwenci szkół ^c w tys.: | | | | |
| 19 | podstawowych | 103 ^g | 45,0 | 36,2 | 35,0 |
| 20 | gimnazjów | x | 47,7 | 40,3 | 38,2 |
| 21 | zasadniczych zawodowych ^d | 15,7 | 7,6 | 8,0 | 8,0 |
| 22 | liceów ogólnokształcących ^e | 14,4 | 21,1 | 20,8 | 19,8 |
| 23 | liceów profilowanych | x | 5,8 | 1,1 | 0,9 |
| 24 | techników ^e | 16,4 | 12,9 | 12,0 | 12,1 |
| 25 | artystycznych ogólnokształcących ^f | 0,2 | 0,3 | 0,3 | 0,2 |
| 26 | policealnych | 8,6 | 9,1 | 7,0 | 6,8 |
| 27 | Absolwenci szkół zasadniczych zawodowych, liceów ogólnokształcących, techników oraz artystycznych ogólnokształcących dających uprawnienia zawodowe ^h (bez szkół dla dorosłych) na 1000 ludności | 14,5 | 14,6 | 12,6 | 12,3 |

a Na podstawie bilansów; w 2000 r. - zamieszkanie. b Patrz uwagi ogólne działu „Edukacja i wychowanie”, ust. 1 i 2 na str. 270. przysposabiającymi do pracy. e W latach szkolnych 2005/06-2013/14 łącznie z uzupełniającymi odpowiednio: liceami ogólnokształcącymi do pracy. f W latach szkolnych 2005/06-2013/14 łącznie z uzupełniającymi odpowiednio: liceami ogólnokształcącymi do pracy, w latach szkolnych 2005/06-2013/14 łącznie

a Based on balances; in 2000 - inhabited. b See general notes of the chapter “Education”, item 1 and 2 on page 270. c Exclue In 2005/06-2013/14 school years including supplementary schools: general secondary and technical secondary respectively. special job-training schools, in 2005/06-2013/14 school years including general secondary schools, supplementary general

| 2012 | 2013 | 2014 | 2015 | SPECIFICATION | No. |
|------|------|------|------|---------------|-----|
|------|------|------|------|---------------|-----|

NALNA. MIESZKANIA (dok.)
TURE. DWELLINGS (cont.)

| | | | | | |
|-------|-------|-------|-------|--|----|
| | | | | <i>Dwelling stocks^a (as of 31 XII):</i> | |
| | | | | <i>dwellings:</i> | |
| 1103 | 1117 | 1132 | 1146 | <i>in thousands</i> | 1 |
| 329 | 332 | 336 | 340 | <i>per 1000 population</i> | 2 |
| 1284 | 1300 | 1315 | 1331 | <i>rooms per 1000 population</i> | 3 |
| | | | | <i>usable floor space of dwellings in m²:</i> | |
| 25301 | 25709 | 26097 | 26496 | <i>per 1000 population</i> | 4 |
| 77,0 | 77,3 | 77,6 | 78,0 | <i>average per dwelling</i> | 5 |
| | | | | <i>Dwellings completed:</i> | |
| | | | | <i>dwellings:</i> | |
| 15,3 | 15,5 | 15,6 | 14,6 | <i>in thousands</i> | 6 |
| 4,6 | 4,6 | 4,6 | 4,3 | <i>per 1000 population</i> | 7 |
| 19,6 | 19,9 | 19,5 | 18,7 | <i>rooms per 1000 population</i> | 8 |
| | | | | <i>usable floor space of dwellings in m²:</i> | |
| 477 | 492 | 474 | 461 | <i>per 1000 population</i> | 9 |
| 105 | 107 | 102 | 106 | <i>average per dwelling</i> | 10 |

WYCHOWANIE
TION^b

| | | | | | |
|------|------|------|------|---|----|
| | | | | <i>Pupils and students in schools^c (as of beginning of the school year) in thous.:</i> | |
| 199 | 197 | 209 | 221 | <i>primary</i> | 11 |
| 107 | 105 | 102 | 100 | <i>lower secondary</i> | 12 |
| 20,8 | 20,0 | 20,9 | 20,2 | <i>basic vocational^d</i> | 13 |
| 53,5 | 49,7 | 46,8 | 44,8 | <i>general secondary^e</i> | 14 |
| 1,0 | 0,3 | x | x | <i>specialized secondary</i> | 15 |
| 49,2 | 49,6 | 50,2 | 50,6 | <i>technical secondary^e</i> | 16 |
| 1,3 | 1,3 | 1,3 | 1,2 | <i>general art^f</i> | 17 |
| 26,1 | 21,2 | 21,1 | 20,6 | <i>post-secondary</i> | 18 |
| | | | | <i>Graduates of schools^c in thous.:</i> | |
| 33,8 | 34,3 | 33,0 | 32,4 | <i>primary</i> | 19 |
| 36,7 | 35,7 | 34,8 | 33,9 | <i>lower secondary</i> | 20 |
| 7,7 | 7,3 | 4,9 | 6,2 | <i>basic vocational^d</i> | 21 |
| 19,0 | 18,4 | 17,1 | 15,8 | <i>general secondary^e</i> | 22 |
| 0,7 | 0,5 | 0,2 | x | <i>specialized secondary</i> | 23 |
| 11,9 | 11,3 | 11,0 | 11,0 | <i>technical secondary^e</i> | 24 |
| 0,2 | 0,3 | 0,2 | 0,2 | <i>general art^f</i> | 25 |
| 6,7 | 7,6 | 6,9 | 6,9 | <i>post-secondary</i> | 26 |
| | | | | <i>Graduates of basic vocational, general and technical secondary as well as general art leading to professional certification schools^h (excluding schools for adults) per 1000 population</i> | 27 |
| 11,9 | 11,3 | 10,0 | 9,8 | | |

c Bez szkół dla dorosłych, z wyjątkiem szkół policealnych. d Od roku szkolnego 2004/05 łącznie ze szkołami specjalnymi noksztalcącymi i technikami. f Dające uprawnienia zawodowe. g Dane obejmują absolwentów klasy VIII i VI. h Od roku z liceami profilowanymi, uzupełniającymi liceami ogólnokształcącymi oraz technikami uzupełniającymi.

ding schools for adults, except post-secondary schools. d Since 2004/05 school year including special job-training schools. f Leading to professional certification. g Data include graduates of 8th and 6th grade. h Since 2004/05 school year including schools as well as supplementary technical secondary schools.

I. WAŻNIEJSZE DANE O WOJEWÓDZTWIE (cd.)

I. MAJOR DATA ON THE VOIVODSHIP (cont.)

| Lp. | WYSZCZEGÓLNIENIE | 2000 | 2005 | 2010 | 2011 |
|---|--|-------|-------|-------|-------|
| EDUKACJA ^a I EDUCA | | | | | |
| 1 | Studenci szkół wyższych ^b (stan w dniu 30 XI) w tys. | 142 | 200 | 209 | 205 |
| 2 | Absolwenci szkół wyższych ^{bc} w tys. | 22,9 | 32,9 | 48,0 | 54,5 |
| 3 | Uczniowie szkół dla dorosłych (stan na początku roku szkolnego) w tys. | 26,3 | 24,0 | 18,1 | 17,7 |
| 4 | Absolwenci szkół dla dorosłych w tys. | 6,0 | 8,2 | 4,8 | 4,9 |
| Wychowanie przedszkolne (stan na początku roku szkolnego): | | | | | |
| 5 | miejsca w przedszkolach w tys. | 59,0 | 60,5 | 74,3 | 80,0 |
| 6 | dzieci ^d w tys.: w przedszkolach | 57,6 | 58,2 | 73,2 | 77,7 |
| 7 | w oddziałach przedszkolnych przy szkołach podstawowych | 20,9 | 19,0 | 20,5 | 25,3 |
| 8 | Dzieci w przedszkolach (stan na początku roku szkolnego) na 1000 dzieci w wieku 3-6 lat ^e | 358 | 412 | 520 | 526 |
| OCHRONA ZDROWIA ^f HEALTH CARE ^g | | | | | |
| Pracownicy medyczni ^h (stan w dniu 31 XII): | | | | | |
| 9 | lekarze | 6874 | 6788 | 7180 | 7258 |
| 10 | lekarze dentyści | 1194 | 1185 | 1271 | 1306 |
| 11 | pielęgniarki ⁱ | 15804 | 15447 | 16591 | 16387 |
| 12 | Łóżka w szpitalach ogólnych ^j (stan w dniu 31 XII) na 10 tys. ludności | 46,2 | 42,6 | 42,8 | 42,9 |
| 13 | Leczeni w szpitalach ogólnych na 10 tys. ludności ... | 1353 | 1567 | 1688 | 1787 |
| 14 | Przychodnie ^k (stan w dniu 31 XII) | 719 | 1168 | 1403 | 1620 |
| 15 | Apteki ogólnodostępne (stan w dniu 31 XII) | 763 | 929 | 991 | 1083 |
| 16 | Liczba ludności na 1 aptekę (stan w dniu 31 XII) | 4232 | 3516 | 3367 | 3090 |
| Porady udzielone w zakresie ambulatoryjnej opieki zdrowotnej na 1 mieszkańca: | | | | | |
| 17 | lekarskie | 5,8 | 6,5 | 6,5 | 6,8 |
| 18 | stomatologiczne | 0,8 | 0,8 | 0,9 | 0,9 |
| 19 | Dzieci w żłobkach ^l i klubach dziecięcych ^m (stan w dniu 31 XII) na 1000 dzieci w wieku do lat 3 | 18,1 | 20,0 | 22,3 | 25,3 |
| KULTURA. CULTURE. | | | | | |
| 20 | Biblioteki publiczne (łącznie z filiami; stan w dniu 31 XII) | 778 | 766 | 759 | 747 |
| 21 | Księgozbiór bibliotek publicznych (stan w dniu 31 XII) na 1000 ludności w wol. | 3309 | 3301 | 3247 | 3245 |
| 22 | Czytelnicy bibliotek publicznych na 1000 ludności ... | 201 | 218 | 201 | 198 |

a Patrz uwagi ogólne działu „Edukacja i wychowanie”, ust. 1 i 2 na str. 270. b Łącznie z filiami, zamiejscowymi podstawo resortu spraw wewnętrznych; bez cudzoziemców. c Z poprzedniego roku akademickiego, a w roku 2000 - z roku kalenda szkolnego i punktami przedszkolnymi; w latach 2010-2012 bez wychowania przedszkolnego w placówkach wykonujących 3-5 lat i połowie rocznika 6-latków, w 2015 r. - w wieku 3-5 lat. f Od 2012 r. łącznie z danymi resortu obrony narodowej nym miejscem pracy jest praktyka lekarska i pielęgniarska. h Łącznie z magistrami pielęgniarstwa. i Bez miejsc dziennych „Ochrona zdrowia i pomoc społeczna”, ust. 3 pkt. 1a na str. 315. l Łącznie z oddziałami żłobkowymi. m Do 2010 r. bez klu-

a See general notes of the chapter “Education”, item 1 and 2 on page 270. b Including branch sections, basic organizatio Defence and the Ministry of Interior; excluding foreigners. c From the previous academic year, and in 2000 - the calendar points; in 2010-2012 excluding pre-primary education in the units performing health care activities. e In 2014 the rate was in 2015 - aged 3-5. f Since 2012 including data of the Ministry of National Defence and the Ministry of Interior. g Since practice. h Including master nurses. i Excluding day places in hospital wards; since 2010 including beds and incubators for nursery wards. m Until 2010 excluding children’s clubs.

| 2012 | 2013 | 2014 | 2015 | SPECIFICATION | No. |
|------|------|------|------|---------------|-----|
|------|------|------|------|---------------|-----|

WYCHOWANIE (dok.)
TION⁸ (cont.)

| | | | | | |
|------|------|------|------|--|---|
| 199 | 185 | 177 | 168 | Students of higher education institutions ^b (as of 30 XI) in thous. | 1 |
| 55,0 | 53,1 | 51,3 | 48,9 | Graduates of higher education institutions ^{bc} in thous. | 2 |
| 16,2 | 13,4 | 11,7 | 10,1 | Students of schools for adults (as of beginning of the school year) in thous. | 3 |
| 4,6 | 4,3 | 3,4 | 3,7 | Graduates of schools for adults in thous. | 4 |
| 85,7 | 91,1 | 95,3 | 96,9 | Pre-primary education (as of beginning of the school year): places in nursery schools in thous. | 5 |
| 84,1 | 88,5 | 88,4 | 86,9 | children ^d in thous.: in nursery schools | 6 |
| 24,8 | 27,6 | 24,3 | 21,9 | in pre-primary sections of primary schools | 7 |
| 547 | 561 | 639 | 678 | Children in nursery schools (as of beginning of the school year) per 1000 children aged 3-6 ^e | 8 |

I POMOC SPOŁECZNA
AND SOCIAL WELFARE

| | | | | | |
|-------|-------|-------|-------|---|----|
| 7718 | 7765 | 7596 | 7668 | Medical personnel ^g (as of 31 XII): doctors | 9 |
| 1246 | 1282 | 1334 | 1359 | dentists | 10 |
| 17923 | 18179 | 18022 | 18214 | nurses ^h | 11 |
| 44,6 | 44,2 | 44,5 | 44,1 | Beds in general hospitals ⁱ (as of 31 XII) per 10 thous. population | 12 |
| 1831 | 1777 | 1790 | 1826 | In-patients in general hospitals per 10 thous. population | 13 |
| 1647 | 1699 | 1743 | 1817 | Out-patients departments ^k (as of 31 XII) | 14 |
| 1112 | 1103 | 1131 | 1140 | Generally available pharmacies (as of 31 XII) | 15 |
| 3016 | 3047 | 2978 | 2958 | Population per pharmacy (as of 31 XII) | 16 |
| 6,8 | 7,1 | 7,1 | 7,3 | Consultations provided within the scope of out-patient health care per capita: medical | 17 |
| 0,9 | 0,9 | 1,0 | 1,0 | stomatological | 18 |
| 32,3 | 42,6 | 47,6 | 57,9 | Children in nurseries ^l and children's clubs ^m (as of 31 XII) per 1000 children up to age 3 | 19 |

TURYSTYKA
TOURISM

| | | | | | |
|------|------|------|------|---|----|
| 744 | 731 | 724 | 725 | Public libraries (including branches; as of 31 XII) | 20 |
| 3244 | 3240 | 3252 | 3271 | Public library collections (as of 31 XII) per 1000 population in vol. | 21 |
| 199 | 200 | 195 | 197 | Public library borrowers per 1000 population | 22 |

wymi jednostkami organizacyjnymi oraz zamiejscowymi ośrodkami dydaktycznymi, bez szkół resortu obrony narodowej oraz rzowego. *d* Od 2010 r. łącznie z - nieuwzględnionymi w podziale według rodzaju placówek - zespołami wychowania przed-działalność leczniczą. *e* W 2014 r. do przeliczeń wskaźnika użyto liczbę dzieci w grupie 3-6 lat w liczbie ludności w wieku i spraw wewnętrznych. *g* Od 2005 r. pracujący bezpośrednio z pacjentem; od 2006 r. łącznie z osobami, dla których główna oddziałach szpitalnych; od 2010 r. łącznie z łóżkami i inkubatorami dla noworodków. *k* Patrz uwagi ogólne działu bów dziecięcych.

nal units in another location as well as teaching centres in another location, excluding academies of the Ministry of National year. d Since 2010 including, entities excluding in division according to type, pre-primary education groups and pre-primary calculated using the number of children aged 3-6 in the population aged 3-5 and in half of the 6-year old population, and in 2005 working directly with a patient; since 2006 including persons for whom the primary workplace is a medical and nurse newborns. k See general notes of the chapter "Health care and social welfare", item 3 point 1a on page 315. l Including

I. WAŻNIEJSZE DANE O WOJEWÓDZTWIE (cd.)

I. MAJOR DATA ON THE VOIVODSHIP (cont.)

| Lp. | WYSZCZEGÓLNIENIE | 2000 | 2005 | 2010 | 2011 |
|--|--|------|------|------|------|
| KULTURA. CULTURE. | | | | | |
| | Wypożyczenia księgozbioru ^a z bibliotek publicznych w wol.: | | | | |
| 1 | na 1000 ludności | 3927 | 3905 | 3263 | 3216 |
| 2 | na 1 czytelnika | 19,5 | 17,9 | 16,2 | 16,2 |
| 3 | Miejsca w teatrach i instytucjach muzycznych (stan w dniu 31 XII) na 1000 ludności | 1,7 | 1,6 | 1,7 | 1,8 |
| 4 | Widzowie i słuchacze w teatrach i instytucjach muzycznych na 1000 ludności | 232 | 220 | 301 | 305 |
| 5 | Muzea i oddziały muzealne (stan w dniu 31 XII) | 100 | 104 | 115 | 112 |
| 6 | Zwiedzający muzea i wystawy na 1000 ludności | 1295 | 1730 | 1945 | 2461 |
| 7 | Kina stałe (stan w dniu 31 XII) | 58 | 49 | 46 | 46 |
| 8 | Miejsca na widowni w kinach stałych (stan w dniu 31 XII) na 1000 ludności | 4,8 | 6,8 | 7,3 | 7,1 |
| 9 | Widzowie w kinach stałych na 1000 ludności | 543 | 778 | 1102 | 1065 |
| | Abonenci (stan w dniu 31 XII) na 1000 ludności: | | | | |
| 10 | radiowi | 221 | 199 | 142 | 141 |
| 11 | telewizyjni | 213 | 192 | 136 | 135 |
| 12 | Baza noclegowa turystyki ^b (stan w dniu 31 VII) | 911 | 825 | 875 | 1382 |
| 13 | w tym hotele | 77 | 152 | 249 | 275 |
| 14 | Miejsca noclegowe (stan w dniu 31 VII) na 10 tys. ludności | 203 | 189 | 210 | 255 |
| 15 | Korzystający z noclegów na 1000 ludności | 610 | 764 | 862 | 979 |
| ROLNICTWO ^c I AGRICULTURE ^c AND | | | | | |
| 16 | Użytki rolne (stan w czerwcu) ^{de} w tys. ha | 842 | 711 | 595 | 631 |
| 17 | w tym w dobrej kulturze rolnej w % | x | x | 95,9 | 99,8 |
| 18 | Powierzchnia zasiewów (stan w czerwcu) ^{ef} w tys. ha w tym w %: | 525 | 402 | 291 | 326 |
| 19 | zboża podstawowe (łącznie z mieszankami zbożowymi) | 53,3 | 60,3 | 65,3 | 66,6 |
| 20 | w tym: pszenica | 24,4 | 26,0 | 28,6 | 30,8 |
| 21 | żyto | 4,1 | 2,4 | 2,8 | 2,3 |
| 22 | ziemniaki | 17,1 | 12,2 | 11,4 | 9,7 |
| 23 | buraki cukrowe | 0,3 | 0,4 | 0,5 | 0,3 |
| | Zbiory w tys. t: | | | | |
| 24 | zboża podstawowe (łącznie z mieszankami zbożowymi) | 767 | 771 | 577 | 711 |
| 25 | w tym: pszenica | 372 | 360 | 277 | 353 |
| 26 | żyto | 52,3 | 25,7 | 21,2 | 20,6 |
| 27 | ziemniaki ^g | 1601 | 874 | 524 | 651 |
| 28 | buraki cukrowe | 68,8 | 85,8 | 44,4 | 64,1 |
| | Plony z 1 ha w dt: | | | | |
| 29 | zboża podstawowe (łącznie z mieszankami zbożowymi) | 27,4 | 31,8 | 30,4 | 32,7 |
| 30 | w tym: pszenica | 29,0 | 34,4 | 33,3 | 35,2 |
| 31 | żyto | 24,2 | 26,3 | 26,5 | 27,3 |
| 32 | ziemniaki ^g | 178 | 178 | 158 | 205 |
| 33 | buraki cukrowe | 393 | 491 | 286 | 631 |

a W 2015 r. łącznie z wypożyczeniami międzybibliotecznymi. b Od roku 2011 dane dotyczą obiektów posiadających 10 i więcej miejsc noclegowych. c W 2015 r. łącznie z wypożyczeniami międzybibliotecznymi. d Od roku 2011 dane dotyczą obiektów posiadających 10 i więcej miejsc noclegowych. e W 2015 r. łącznie z wypożyczeniami międzybibliotecznymi. f Od roku 2011 dane dotyczą obiektów posiadających 10 i więcej miejsc noclegowych. g Od 2010 r. bez ogrodów przydomowych.

a In 2015 including interlibrary lending. b Since 2011 data concern establishments possessing 10 and more bed places. c In 2015 including interlibrary lending. d Since 2011 data concern establishments possessing 10 and more bed places. e In 2015 including interlibrary lending. f Since 2011 data concern establishments possessing 10 and more bed places. g Since 2010 excluding kitchen gardens.

| 2012 | 2013 | 2014 | 2015 | SPECIFICATION | No. |
|-------------------------|------|------|------|---|-----|
| TURYSTYKA (dok.) | | | | | |
| TOURISM (cont.) | | | | | |
| 3209 | 3123 | 3047 | 2964 | Public library loans ^a in vol.: | 1 |
| 16,1 | 15,6 | 15,6 | 15,0 | per 1000 population | 2 |
| | | | | per borrower | |
| 1,8 | 2,0 | 2,0 | 2,3 | Seats in theatres and music institutions (as of 31 XII) per 1000 population | 3 |
| 300 | 307 | 337 | 339 | Audience in theatres and music institutions per 1000 population | 4 |
| 108 | 119 | 116 | 134 | Museums with branches (as of 31 XII) | 5 |
| 2253 | 2287 | 2389 | 2638 | Museum and exhibition visitors per 1000 population | 6 |
| 44 | 49 | 47 | 45 | Fixed cinemas (as of 31 XII) | 7 |
| | | | | Seats in fixed cinemas (as of 31 XII) per 1000 population | 8 |
| 6,9 | 7,5 | 7,3 | 7,2 | Audience in fixed cinemas per 1000 population | 9 |
| 899 | 839 | 1109 | 1213 | Subscribers (as of 31 XII) per 1000 population: | |
| | | | | radio | 10 |
| 142 | 144 | 144 | 143 | television | 11 |
| 136 | 138 | 137 | 136 | Tourist accommodation establishments ^b (as of 31 VII) | 12 |
| 1400 | 1397 | 1418 | 1448 | of which hotels | 13 |
| 287 | 286 | 300 | 315 | Number of beds (as of 31 VII) per 10 thous. population | 14 |
| 253 | 250 | 259 | 268 | Tourists accommodated per 1000 population | 15 |
| 1036 | 1063 | 1114 | 1209 | | |
| LEŚNICTWO | | | | | |
| FORESTRY | | | | | |
| 574 | 558 | 539 | 537 | Agricultural land (as of June) ^{de} in thous. ha | 16 |
| 97,5 | 97,6 | 98,7 | 98,4 | of which in good agricultural condition in % | 17 |
| 288 | 290 | 295 | 313 | Sown area (as of June) ^{ef} in thous. ha | 18 |
| | | | | of which in %: | |
| 67,1 | 64,8 | 65,8 | 63,7 | basic cereals (including cereal mixed) | 19 |
| 31,6 | 30,3 | 30,4 | 30,3 | of which: wheat | 20 |
| 2,0 | 2,8 | 2,5 | 1,4 | rye | 21 |
| 9,1 | 8,7 | 8,0 | 8,0 | potatoes | 22 |
| 0,4 | 0,5 | 0,2 | 0,3 | sugar beets | 23 |
| | | | | Crop production in thous. t: | |
| 662 | 583 | 695 | 653 | basic cereals (including cereal mixed) | 24 |
| 329 | 296 | 350 | 339 | of which: wheat | 25 |
| 17,1 | 22,5 | 21,9 | 11,9 | rye | 26 |
| 579 | 429 | 589 | 524 | potatoes ^g | 27 |
| 67,1 | 64,9 | 82,4 | 57,8 | sugar beets | 28 |
| | | | | Yields per 1 ha in dt: | |
| 33,8 | 31,0 | 35,8 | 32,7 | basic cereals (including cereal mixed) | 29 |
| 36,1 | 33,7 | 39,0 | 35,8 | of which: wheat | 30 |
| 29,2 | 27,4 | 29,4 | 27,4 | rye | 31 |
| 220 | 170 | 250 | 210 | potatoes ^g | 32 |
| 656 | 480 | 834 | 677 | sugar beets | 33 |

10 i więcej miejsc noclegowych. c Dane według siedziby użytkownika gospodarstwa. d Od 2010 r. bez gruntów posiadaczy cych działalność rolniczą o małej skali. e W 2010 r. dane Powszechnego Spisu Rolnego. f Od 2010 r. bez powierzchni

c Data are presented according to the official residence of land user. d Since 2010 excluding land of owners of agricultural activities on a small scale. e In 2010 data of Agricultural Census. f Since 2010 excluding permanent crops, kitchen gardens as

I. WAŻNIEJSZE DANE O WOJEWÓDZTWIE (cd.)

I. MAJOR DATA ON THE VOIVODSHIP (cont.)

| Lp. | WYSZCZEGÓLNIENIE | 2000 | 2005 | 2010 | 2011 |
|--|--|------|--------|--------|--------|
| ROLNICTWO ^a I AGRICULTURE ^a AND | | | | | |
| 1 | Zwierzęta gospodarskie ^b : bydło (stan w czerwcu): w tysiącach sztuk | 391 | 273 | 197 | 182 |
| 2 | na 100 ha użytków rolnych ^c w szt. | 46,4 | . | 33,0 | 28,9 |
| 3 | trzoda chlewna (stan w końcu lipca): w tysiącach sztuk | 478 | 495 | 357 | 273 |
| 4 | na 100 ha użytków rolnych ^c w szt. | 56,7 | . | 59,9 | 43,2 |
| 5 | Produkcja na 1 ha użytków rolnych ^c : żywno rzeźnego w przeliczeniu na mięso (łącznie z tłuszczami i podrobami) ^d w kg | 160 | . | 216 | 197 |
| 6 | mleka krowiego w l | 900 | . | 593 | 508 |
| 7 | Skup produktów rolnych na 1 ha użytków rolnych ^c : ziarno zbóż podstawowych (łącznie z mieszankami zbożowymi) w kg | 49 | . | 58 | 44 |
| 8 | ziemniaki w kg | 13 | . | 24 | 23 |
| 9 | buraki cukrowe w kg | 82 | . | 75 | 87 |
| 10 | żywiec rzeźny w przeliczeniu na mięso (łącznie z tłuszczami) ^d w kg | 91 | . | 159 | 126 |
| 11 | mleko krowie w l | 214 | . | 232 | 203 |
| 12 | Zużycie nawozów w przeliczeniu na czysty składnik na 1 ha użytków rolnych ^{bce} w kg: mineralnych lub chemicznych (łącznie z wieloskładnikowymi) | 73,7 | . | 61,9 | 77,8 |
| 13 | wapniowych | 105 | . | 12,8 | 13,7 |
| 14 | Ciągniki rolnicze (stan w czerwcu; w 2000 r. - stan w dniu 31 XII) na 100 ha użytków rolnych ^{bc} w szt. . | 11,6 | . | 18,2 | . |
| 15 | Powierzchnia gruntów leśnych (stan w dniu 31 XII) w tys. ha | 434 | 436 | 439 | 440 |
| 16 | Powierzchnia lasów (stan w dniu 31 XII): w tysiącach hektarów | 429 | 431 | 434 | 435 |
| 17 | na 1 mieszkańca w ha | 0,1 | 0,1 | 0,1 | 0,1 |
| 18 | Lesistość (stan w dniu 31 XII) w % | 28,4 | 28,4 | 28,6 | 28,6 |
| 19 | Pozyskanie drewna (grubizny) na 100 ha powierzchni lasów w m ³ | 240 | 279 | 284 | 281 |
| PRZE INDU | | | | | |
| 20 | Produkcja sprzedana przemysłu: w milionach złotych (ceny bieżące) | . | 44322 | 63250 | 74489 |
| 21 | rok poprzedni=100 (ceny stałe) | . | . | 118,6 | 110,3 |
| 22 | na 1 zatrudnionego w zł (ceny bieżące) | . | 234512 | 325070 | 371646 |
| 23 | na 1 mieszkańca w zł (ceny bieżące) | . | 13584 | 18989 | 22296 |
| BUDOWNIC CONSTRUC | | | | | |
| 24 | Sprzedaż produkcji budowlano-montażowej ^f (ceny bieżące): w milionach złotych | . | 3210 | 7454 | 9133 |
| 25 | w tym sektor prywatny w % | . | 95,8 | 98,7 | 98,3 |
| 26 | na 1 mieszkańca w zł | . | 984 | 2238 | 2734 |

a Dane według siedziby użytkownika gospodarstwa. b W 2010 r. dane Powszechnego Spisu Rolnego. c Od 2010 r. użytków rolnych prowadzących działalność rolniczą o małej skali. d Dotyczy mięsa wołowego, wieprzowego, baraniego, końskiego, podmioty budowlane – według miejsca wykonywania robót.

a Data are presented according to the official residence of land user. b In 2010 data of Agricultural Census. c Since agricultural land who conduct agricultural activities on a small scale. d Concerns meat: beef, veal, pork, mutton, horseflesh, performing works.

| 2012 | 2013 | 2014 | 2015 | SPECIFICATION | No. |
|-------------------------|--------|--------|--------|---|-----|
| LEŚNICTWO (dok.) | | | | | |
| FORESTRY (cont.) | | | | | |
| 191 | 180 | 169 | 173 | Livestock ^b : | 1 |
| 33,2 | 32,1 | 31,4 | 32,3 | cattle (as of June): | 2 |
| | | | | in thousand heads | |
| | | | | per 100 ha of agricultural land ^f in heads | |
| 234 | 212 | 190 | 190 | pigs (as of the end of July): | 3 |
| 40,9 | 30,8 | 35,3 | 35,3 | in thousand heads | 4 |
| | | | | per 100 ha of agricultural land ^f in heads | |
| | | | | Production per 1 ha of agricultural land ^f : | |
| | | | | animals for slaughter in terms of meat (including | |
| 197 | 160 | 191 | 184 | fats and pluck) ^d in kg | 5 |
| 655 | 631 | 664 | 604 | cows' milk in l | 6 |
| | | | | Procurement of agricultural products per 1 ha of | |
| | | | | agricultural land ^f : | |
| | | | | basic cereal grains (including cereal mixed) in kg | 7 |
| 71 | 65 | 92 | 152 | potatoes in kg | 8 |
| 28 | 25 | 27 | 28 | sugar beets in kg | 9 |
| 114 | 127 | 151 | 109 | animals for slaughter in terms of meat (including | |
| | | | | fats) ^d in kg | 10 |
| 112 | 124 | 141 | 147 | cows' milk in l | 11 |
| 235 | 238 | 278 | 248 | Consumption of fertilizers in terms of pure ingredient | |
| | | | | per 1 ha of agricultural land ^{f,oe} in kg: | |
| | | | | mineral or chemical (including mixed fertilizers) | 12 |
| 70,8 | 68,2 | 84,6 | 87,6 | lime | 13 |
| 8,3 | 12,8 | 26,5 | 9,5 | Agricultural tractors (as of June; in 2000 - as of 31 XII) | |
| | 19,4 | . | . | per 100 ha of agricultural land ^{f,oe} in units | 14 |
| . | | | | Forest land (as of 31 XII) in thous. ha | 15 |
| 439 | 440 | 441 | 441 | Forest areas (as of 31 XII): | |
| | | | | in thousand hectares | 16 |
| 434 | 435 | 435 | 435 | per capita in ha | 17 |
| 0,1 | 0,1 | 0,1 | 0,1 | Forest cover (as of 31 XII) in % | 18 |
| 28,6 | 28,6 | 28,7 | 28,7 | Removals (timber) per 100 ha of forest area in m ³ | 19 |
| 273 | 275 | 329 | 298 | | |
| MYSŁ | | | | | |
| STRY | | | | | |
| 79498 | 76957 | 81631 | 86963 | Sold production of industry: | 20 |
| 104,2 | 95,0 | 103,8 | 103,5 | in million zlotys (current prices) | 21 |
| 401643 | 401387 | 421471 | 440461 | previous year=100 (constant prices) | 22 |
| 23728 | 22926 | 24265 | 25800 | per employee in zl (current prices) | 23 |
| | | | | per capita in zl (current prices) | |
| TWO | | | | | |
| TION | | | | | |
| 8548 | 7502 | 7839 | 8440 | Sales of construction and assembly production ^f | 24 |
| 98,7 | 98,4 | 98,7 | 99,0 | (current prices): | 25 |
| 2551 | 2235 | 2330 | 2504 | in million zlotys | 26 |
| | | | | of which private sector in % | |
| | | | | per capita in zl | |

bez gruntów posiadaczy użytków rolnych nieprowadzących działalności rolniczej oraz gruntów posiadaczy poniżej 1 ha drobiowego, koziego, króliczego i dziczyzny; w wadze poubojowej ciepłej. e W roku gospodarczym. f Zrealizowanej przez

2010 excluding land of owners of agricultural land who do not conduct agricultural activities and owners of less than 1 ha of poultry, goat, rabbit and game; in post-slaughter warm weight. e In farming year. f Realized by construction units – by place of

I. WAŻNIEJSZE DANE O WOJEWÓDZTWIE (cd.)

I. MAJOR DATA ON THE VOIVODSHIP (cont.)

| Lp. | WYSZCZEGÓLNIENIE | 2000 | 2005 | 2010 | 2011 |
|--|---|-------------------|-------|-------|-------|
| TRANSPORT. TRANSPORT . | | | | | |
| 1 | Linie kolejowe eksploatowane normalnotorowe ^a : w kilometrach | 1141 | 1116 | 1127 | 1131 |
| 2 | na 100 km ² powierzchni ogólnej w km | 7,5 | 7,3 | 7,4 | 7,4 |
| Drogi publiczne o twardej nawierzchni (miejskie i zamiejskie): | | | | | |
| 3 | w kilometrach | 21784 | 21916 | 23651 | 23962 |
| 4 | na 100 km ² powierzchni ogólnej w km | 144 | 144 | 156 | 158 |
| Samochody osobowe zarejestrowane ^b : | | | | | |
| 5 | w tysiącach sztuk | 829 | 1057 | 1439 | 1508 |
| 6 | na 1000 ludności | 257 | 324 | 431 | 450 |
| Placówki pocztowe ^c : | | | | | |
| 7 | w liczbach bezwzględnych | 651 | 639 | 615 | 608 |
| 8 | na 100 tys. ludności | 20 | 20 | 18 | 18 |
| Telefoniczne łącza główne ^d : | | | | | |
| 9 | w tysiącach | 842 | 952 | 680 | 596 |
| 10 | na 1000 ludności | 261 | 292 | 204 | 178 |
| HAN TRA | | | | | |
| Sprzedaż detaliczna towarów (ceny bieżące): | | | | | |
| 11 | w milionach złotych | 27893 | 39579 | 57262 | 59629 |
| 12 | na 1 mieszkańca w zł | 8657 | 12130 | 17191 | 17848 |
| 13 | Sklepy (stan w dniu 31 XII) w tys. | 34,4 ^e | 32,6 | 30,4 | 30,8 |
| 14 | Liczba ludności (stan w dniu 31 XII) na 1 sklep | 94 ^e | 100 | 110 | 109 |
| FINANSE PUBLIC | | | | | |
| Budżety gmin^f | | | | | |
| Dochody: | | | | | |
| 15 | w milionach złotych | 2544 | 4011 | 6602 | 6987 |
| 16 | na 1 mieszkańca w zł | 1124 | 1742 | 2780 | 2930 |
| Wydatki: | | | | | |
| 17 | w milionach złotych | 2626 | 4049 | 7149 | 7463 |
| 18 | na 1 mieszkańca w zł | 1161 | 1759 | 3010 | 3130 |
| Budżety miast na prawach powiatu | | | | | |
| Dochody: | | | | | |
| 19 | w milionach złotych | 1751 | 2568 | 4235 | 4220 |
| 20 | na 1 mieszkańca w zł | 1825 | 2674 | 4430 | 4412 |
| Wydatki: | | | | | |
| 21 | w milionach złotych | 1928 | 2676 | 4296 | 4212 |
| 22 | na 1 mieszkańca w zł | 2009 | 2787 | 4493 | 4404 |
| Budżety powiatów | | | | | |
| Dochody: | | | | | |
| 23 | w milionach złotych | 908 | 1075 | 1919 | 1933 |
| 24 | na 1 mieszkańca w zł | 401 | 467 | 808 | 811 |
| Wydatki: | | | | | |
| 25 | w milionach złotych | 912 | 1096 | 2035 | 1994 |
| 26 | na 1 mieszkańca w zł | 403 | 476 | 857 | 836 |

a Dane dotyczą sieci Polskich Kolei Państwowych (PKP), od 2005 r. również innych podmiotów, będących zarządcami operatora wyznaczonego (do 2012 r. operatora publicznego); w 2000 r. placówki pocztowe i placówki usług telekomunikacyjną w 2004 r. metody badania sklepów. f Bez dochodów i wydatków gmin mających również status na prawach powiatu.

a Data concern rail network of Polskie Koleje Państwowe (PKP), as well as since 2005 of other entities which are admitted to the appointed operator (until 2012 the public operator); in 2000 post offices and telecommunication service offices. method of shop survey. f Excluding revenue and expenditure of gminas which are also cities with powiat status.

| 2012 | 2013 | 2014 | 2015 | SPECIFICATION | No. |
|---|-------|-------|-------|---|-----|
| TELEKOMUNIKACJA - stan w dniu 31 XII | | | | | |
| TELECOMMUNICATIONS - as of 31 XII | | | | | |
| 1124 | 1121 | 1086 | 1087 | <i>Railway lines operated - standard gauge^a:</i> | 1 |
| 7,4 | 7,4 | 7,2 | 7,2 | <i>in kilometres</i> | 2 |
| | | | | <i>per 100 km² of total area in km</i> | |
| 24170 | 24131 | 24337 | 24648 | <i>Hard surface public roads (urban and non-urban):</i> | 3 |
| 159 | 159 | 160 | 162 | <i>in kilometres</i> | 4 |
| | | | | <i>per 100 km² of total area in km</i> | |
| 1564 | 1616 | 1663 | 1726 | <i>Registered passenger cars^b:</i> | 5 |
| 466 | 481 | 494 | 512 | <i>in thousand units</i> | 6 |
| | | | | <i>per 1000 population</i> | |
| 614 | 566 | 557 | 526 | <i>Postal offices^c:</i> | 7 |
| 18 | 17 | 17 | 16 | <i>in absolute numbers</i> | 8 |
| | | | | <i>per 100 thous. population</i> | |
| 544 | 521 | 506 | 474 | <i>Telephone main line^d:</i> | 9 |
| 162 | 155 | 150 | 141 | <i>in thousands</i> | 10 |
| | | | | <i>per 1000 population</i> | |
| DEL | | | | | |
| DE | | | | | |
| 60566 | 64887 | 65335 | 67716 | <i>Retail sales (current prices):</i> | 11 |
| 18078 | 19330 | 19421 | 20090 | <i>in million zlotys</i> | 12 |
| 29,9 | 31,2 | 31,1 | 32,5 | <i>per capita in zl</i> | 13 |
| 112 | 108 | 108 | 104 | <i>Shop (as of 31 XII) in thous.</i> | 14 |
| | | | | <i>Population (as of 31 XII) per shop</i> | |
| PUBLICZNE | | | | | |
| FINANCE | | | | | |
| 7095 | 7159 | 7583 | 7957 | Budgets of gminas^f | 15 |
| 2964 | 2981 | 3148 | 3297 | <i>Revenue:</i> | 16 |
| | | | | <i>in million zlotys</i> | |
| | | | | <i>per capita in zl</i> | |
| 7244 | 7177 | 7650 | 7908 | <i>Expenditure:</i> | 17 |
| 3026 | 2989 | 3176 | 3277 | <i>in million zlotys</i> | 18 |
| | | | | <i>per capita in zl</i> | |
| Budgets of cities with powiat status | | | | | |
| <i>Revenue:</i> | | | | | |
| 4354 | 4654 | 5008 | 5184 | <i>in million zlotys</i> | 19 |
| 4552 | 4871 | 5241 | 5415 | <i>per capita in zl</i> | 20 |
| <i>Expenditure:</i> | | | | | |
| 4394 | 4565 | 5039 | 5284 | <i>in million zlotys</i> | 21 |
| 4593 | 4778 | 5274 | 5519 | <i>per capita in zl</i> | 22 |
| Budgets of powiats | | | | | |
| <i>Revenue:</i> | | | | | |
| 1863 | 1891 | 1933 | 1990 | <i>in million zlotys</i> | 23 |
| 778 | 787 | 803 | 825 | <i>per capita in zl</i> | 24 |
| <i>Expenditure:</i> | | | | | |
| 1836 | 1876 | 1946 | 2001 | <i>in million zlotys</i> | 25 |
| 767 | 781 | 808 | 829 | <i>per capita in zl</i> | 26 |

infrastruktury kolejowej. b Od 2011 r. łącznie z posiadającymi pozwolenia czasowe wydane w końcu roku. c Dane dotyczą cyjnych. d Dane dotyczą operatorów telekomunikacyjnych sieci publicznej. e Dane nieporównywalne w związku ze zmia-

nistrators of railway infrastructure. b Since 2011 including having temporary permission given at the end of the year. c Data d Data concern operators of the public telecommunication network. e Data are not comparable due to change in 2004 the

I. WAŻNIEJSZE DANE O WOJEWÓDZTWIE (dok.)

I. MAJOR DATA ON THE VOIVODSHIP (cont.)

| Lp. | WYSZCZEGÓLNIENIE | 2000 | 2005 | 2010 | 2011 |
|--|--|--------|--------|--------|--------|
| FINANSE PUBLIC | | | | | |
| | Budżet województwa | | | | |
| | Dochody: | | | | |
| 1 | w milionach złotych | 272 | 470 | 1077 | 1315 |
| 2 | na 1 mieszkańca w zł | 84 | 144 | 323 | 394 |
| | Wydatki: | | | | |
| 3 | w milionach złotych | 278 | 534 | 1199 | 1404 |
| 4 | na 1 mieszkańca w zł | 86 | 164 | 360 | 420 |
| INWESTYCJE INVESTMENTS | | | | | |
| | Nakłady inwestycyjne (ceny bieżące): | | | | |
| 5 | w milionach złotych | 9407 | 10056 | 16024 | 18144 |
| 6 | na 1 mieszkańca w zł | 2920 | 3082 | 4811 | 5431 |
| | Wartość brutto środków trwałych (stan w dniu 31 XII; bieżące ceny ewidencyjne): | | | | |
| 7 | w milionach złotych | 100926 | 131041 | 184326 | 196608 |
| 8 | na 1 mieszkańca w zł | 31255 | 40121 | 55242 | 58745 |
| PODMIOTY GOSPODARKI NARODOWEJ W ENTITIES OF THE NATIONAL ECONOMY IN THE | | | | | |
| 9 | Ogółem: w tysiącach | 252 | 290 | 331 | 332 |
| 10 | na 10 tys. ludności | 779 | 887 | 993 | 991 |
| | Osoby prawne i jednostki organizacyjne niemające osobowości prawnej: | | | | |
| 11 | w tysiącach | 54,5 | 66,8 | 78,2 | 80,7 |
| 12 | 1999 = 100 | 110,2 | 135,1 | 158,0 | 163,2 |
| | w tym: | | | | |
| 13 | spółdzielnie | 1,2 | 1,2 | 1,1 | 1,1 |
| 14 | spółki handlowe | 10,3 | 16,1 | 22,5 | 24,3 |
| 15 | w tym z udziałem kapitału zagranicznego | 2,2 | 2,7 | 3,7 | 3,9 |
| 16 | spółki cywilne | 28,3 | 26,5 | 27,4 | 27,6 |
| | Osoby fizyczne prowadzące działalność gospodarczą: | | | | |
| 17 | w tysiącach | 197 | 223 | 253 | 251 |
| 18 | 1999 = 100 | 102,1 | 115,4 | 131,1 | 129,9 |
| 19 | na 10 tys. ludności | 611 | 682 | 759 | 750 |
| RACHUNKI REGIONAL | | | | | |
| | Produkt krajowy brutto (ceny bieżące): | | | | |
| 21 | w milionach złotych | . | . | 109617 | 120671 |
| 22 | na 1 mieszkańca w zł | . | . | 32909 | 36119 |
| 23 | Produkt krajowy brutto (ceny stałe) rok poprzedni = 100 | . | . | . | 106,1 |
| | Wartość dodana brutto (ceny bieżące): | | | | |
| 24 | w milionach złotych | . | . | 96416 | 106036 |
| 25 | na 1 mieszkańca w zł | . | . | 28945 | 31739 |
| | Nominalne dochody do dyspozycji brutto w sektorze gospodarstw domowych: | | | | |
| 26 | w milionach złotych | . | . | 72738 | 77399 |
| 27 | na 1 mieszkańca w zł | . | . | 21837 | 23167 |
| 28 | Realne dochody do dyspozycji brutto w sektorze gospodarstw domowych - rok poprzedni = 100 | . | . | . | 102,0 |

a Dane za 2000 r. nieporównywalne w związku z nowelizacją ustawy o rachunkowości. b Bez osób prowadzących gospodarczą działalność; patrz uwagi ogólne do rozdziału „Rachunki regionalne”, ust. 5 na str. 455.

a Data for 2000 are not comparable due to amendments of the Act of Accounting. b Excluding persons tending private Yearbook; see general notes of the chapter “Regional accounts”; item 5 on page 455.

| 2012 | 2013 | 2014 | 2015 | SPECIFICATION | No. |
|---|--------|--------|--------|---|-----|
| PUBLICZNE (dok.) | | | | | |
| FINANCE (cont.) | | | | | |
| | | | | Budget of voivodship | |
| | | | | Revenue: | |
| 1140 | 1108 | 1211 | 1137 | in million zlotys | 1 |
| 340 | 330 | 360 | 337 | per capita in zł | 2 |
| | | | | Expenditure: | |
| 1143 | 1107 | 1216 | 1108 | in million zlotys | 3 |
| 341 | 330 | 361 | 329 | per capita in zł | 4 |
| ŚRODKI TRWAŁE^a | | | | | |
| FIXED ASSETS^a | | | | | |
| | | | | Investment outlays (current prices): | |
| 18320 | 17560 | 18684 | 21158 | in million zlotys | 5 |
| 5468 | 5231 | 5554 | 6277 | per capita in zł | 6 |
| | | | | Gross value of fixed assets (as of 31 XII; current book-keeping prices): | |
| 212811 | 228798 | 239491 | 258679 | in million zlotys | 7 |
| 63448 | 68083 | 71101 | 76700 | per capita in zł | 8 |
| REJESTRZE REGON^b - stan w dniu 31 XII | | | | | |
| REGON REGISTER^b - as of 31 XII | | | | | |
| | | | | Total: in thousands | 9 |
| 343 | 351 | 357 | 364 | per 10 thous. population | 10 |
| 1024 | 1045 | 1059 | 1079 | Legal persons and organizational entities without legal personality: | |
| | | | | in thousands | 11 |
| 85,9 | 89,5 | 93,6 | 98,5 | 1999 = 100 | 12 |
| 173,6 | 180,9 | 189,3 | 199,2 | of which: | |
| | | | | co-operatives | 13 |
| 1,1 | 1,1 | 1,1 | 1,1 | commercial companies | 14 |
| 26,7 | 29,4 | 32,1 | 36,1 | of which with foreign capital participation | 15 |
| 4,2 | 4,5 | 4,8 | 5,1 | civil law partnerships | 16 |
| 27,8 | 27,8 | 27,8 | 27,9 | Natural persons conducting economic activity: | |
| | | | | in thousands | 17 |
| 257 | 262 | 263 | 265 | 1999 = 100 | 18 |
| 133,3 | 135,4 | 136,2 | 137,4 | per 10 thous. population | 19 |
| 768 | 778 | 781 | 787 | | |
| REGIONALNE^c | | | | | |
| ACCOUNTS^c | | | | | |
| | | | | Gross domestic product (current prices): | |
| 125081 | 128119 | 134008 | . | in million zlotys | 21 |
| 37334 | 38167 | 39834 | . | per capita in zł | 22 |
| | | | | Gross domestic product (constant prices) | |
| 101,5 | 101,4 | 103,5 | . | - previous year=100 | 23 |
| | | | | Gross value added (current prices): | |
| 110810 | 113734 | 118826 | . | in million zlotys | 24 |
| 33074 | 33882 | 35321 | . | per capita in zł | 25 |
| | | | | Gross nominal disposable income in the households sector: | |
| 81341 | 83118 | 85949 | . | in million zlotys | 26 |
| 24278 | 24761 | 25548 | . | per capita in zł | 27 |
| | | | | Gross real disposable income in the households sector - previous year=100 | 28 |
| 101,4 | 101,4 | 103,5 | . | | |

podarstwa indywidualne w rolnictwie. c Dane za lata 2010-2013 skorygowano w stosunku do opublikowanych w poprzednich

farms in agriculture. c Data for 2010-2013 have been revised in relation to the data published in previous editions of the

II. WYBRANE DANE O PODREGIONACH (NTS 3) I POWIATACH (NTS 4)
SELECTED DATA BY SUBREGIONS (NTS 3) AND POWIATS (NTS 4)

| Lp. No. | WYSZCZEGÓLNIENIE SPECIFICATION | Powierzchnia ^{ab} Total area ^{ab} | | Ludność ^a Population ^a | | | | | | | Przyrost naturalny na 1000 ludności Natural increase per 1000 population | |
|------------|--|--|---------------------|--|---------------------|--|---|-------------|--|--------------|---|------------|
| | | w km ² in km ² | w odsetkach in % | w tys. in thous. | w odsetkach in % | wzrost lub spadek w stosunku do 2014 r. w % increase or decrease in relation to 2014 in % | na 1km ² per 1km ² | | w miastach w % ogółu ludności in urban areas in % of total population | | | |
| | | | | | | | 2015 | 2015 | 2005 | 2015 | | |
| 1 | WOJEWÓDZTWO VOIVODSHIP | 15183 | 100,0 | 3372,6 | 100,0 | 0,1 | 215 | 222 | 49,6 | 48,5 | 1,1 | 1,0 |
| 2 | Podregion krakowski Subregion | 4055 | 26,7 | 715,8 | 21,2 | 0,5 | 163 | 177 | 23,0 | 22,7 | 0,5 | 1,2 |
| | Powiaty: Powiats: | | | | | | | | | | | |
| 3 | bocheński | 649 | 4,3 | 105,4 | 3,1 | 0,3 | 155 | 163 | 32,1 | 31,2 | 2,0 | 2,3 |
| 4 | krakowski | 1231 | 8,1 | 270,5 | 8,0 | 0,7 | 199 | 220 | 17,9 | 16,6 | -0,3 | 0,6 |
| 5 | miechowski | 676 | 4,5 | 49,6 | 1,5 | -0,5 | 75 | 73 | 23,1 | 23,7 | -4,5 | -4,5 |
| 6 | myślenicki | 673 | 4,4 | 125,0 | 3,7 | 0,4 | 173 | 186 | 26,1 | 25,1 | 3,9 | 3,9 |
| 7 | proszowicki | 415 | 2,7 | 43,7 | 1,3 | -0,4 | 105 | 105 | 14,3 | 17,8 | -2,5 | -1,8 |
| 8 | wielicki | 411 | 2,7 | 121,5 | 3,6 | 1,2 | 256 | 296 | 26,3 | 27,7 | 1,1 | 2,3 |
| 9 | Podregion m. Kraków Subregion | 327 | 2,2 | 761,1 | 22,6 | -0,1 | 2315 | 2328 | 100,0 | 100,0 | -0,8 | 0,5 |
| | Miasto na prawach powiatu City with powiat status | | | | | | | | | | | |
| 10 | Kraków | 327 | 2,2 | 761,1 | 22,6 | -0,1 | 2315 | 2328 | 100,0 | 100,0 | -0,8 | 0,5 |
| 11 | Podregion nowosądecki ... Subregion | 3524 | 23,2 | 535,6 | 15,9 | 0,3 | 145 | 152 | 34,7 | 33,6 | 4,4 | 3,4 |
| | Powiaty: Powiats: | | | | | | | | | | | |
| 12 | gorlicki | 966 | 6,4 | 109,1 | 3,2 | 0,0 | 110 | 113 | 31,2 | 32,8 | 2,2 | 0,6 |
| 13 | limanowski | 951 | 6,3 | 129,7 | 3,8 | 0,5 | 128 | 136 | 18,2 | 17,8 | 5,2 | 4,6 |
| 14 | nowosądecki | 1549 | 10,2 | 212,9 | 6,3 | 0,5 | 127 | 137 | 18,8 | 17,4 | 5,6 | 4,8 |
| | Miasto na prawach powiatu City with powiat status | | | | | | | | | | | |
| 15 | Nowy Sącz | 58 | 0,4 | 83,9 | 2,5 | 0,1 | 1485 | 1457 | 100,0 | 100,0 | 3,2 | 1,7 |

a Stan w dniu 31 XII. b Według ewidencji geodezyjnej. c Do obliczenia salda za 2015 r. wykorzystano dane o migracjach a As of 31 XII. b According to geodetic register. c For calculating net migration for 2015, data on internal migration for

| Saldo migracji wewnętrznych i zagranicznych na pobyt stały ^c <i>Net internal and international migration for permanent residence^c</i> | | | | Zgony niemowląt na 1000 urodzeń żywych <i>Infant deaths per 1000 live births</i> | | Ludność ^a w wieku <i>Population^a at age</i> | | | | | | Lp. No. |
|--|------|--|------|---|------|---|------|--|---|------|--|------------|
| w liczbach bezwzględnych <i>in absolute numbers</i> | | na 1000 ludności <i>per 1000 population</i> | | | | poniżej 25 lat <i>below 25 years</i> | | | 65 lat i więcej <i>65 years and more</i> | | | |
| | | | | | | w % ogółu ludności <i>in % of total population</i> | | wzrost lub spadek w stosunku do 2014 r. w % <i>increase or decrease in relation to 2014 in %</i> | w % ogółu ludności <i>in % of total population</i> | | wzrost lub spadek w stosunku do 2014 r. w % <i>increase or decrease in relation to 2014 in %</i> | |
| 2005 | 2015 | 2005 | 2015 | 2005 | 2015 | 2005 | 2015 | | 2005 | 2015 | | |
| 3183 | 3145 | 1,0 | 0,9 | 5,8 | 2,8 | 33,9 | 27,8 | -1,7 | 13,4 | 15,3 | 2,8 | 1 |
| 2850 | 3287 | 4,3 | 4,6 | 5,5 | 2,0 | 34,9 | 29,3 | -0,8 | 13,2 | 13,9 | 2,8 | 2 |
| 88 | 86 | 0,9 | 0,8 | 2,8 | 1,7 | 37,0 | 30,7 | -1,5 | 12,4 | 13,5 | 3,2 | 3 |
| 1478 | 1758 | 6,1 | 6,5 | 8,7 | 1,9 | 33,6 | 28,5 | -0,4 | 13,4 | 14,1 | 3,0 | 4 |
| -3 | 7 | -0,1 | 0,1 | 6,7 | x | 31,0 | 26,1 | -1,5 | 17,2 | 18,5 | 1,2 | 5 |
| 254 | 123 | 2,2 | 1,0 | 3,6 | 2,0 | 38,2 | 31,8 | -1,2 | 11,6 | 12,3 | 2,6 | 6 |
| 26 | 49 | 0,6 | 1,1 | 4,7 | 2,4 | 33,1 | 27,5 | -2,1 | 14,7 | 16,2 | 1,5 | 7 |
| 1007 | 1264 | 9,7 | 10,5 | 3,7 | 3,0 | 34,5 | 29,6 | 0,2 | 12,5 | 12,9 | 3,6 | 8 |
| 1447 | 1880 | 2,0 | 2,5 | 5,6 | 2,9 | 28,9 | 22,7 | -2,6 | 14,8 | 18,1 | 2,8 | 9 |
| 1447 | 1880 | 2,0 | 2,5 | 5,6 | 2,9 | 28,9 | 22,7 | -2,6 | 14,8 | 18,1 | 2,8 | 10 |
| -513 | -719 | -1,0 | -1,3 | 4,4 | 2,8 | 38,6 | 32,2 | -1,3 | 11,9 | 13,2 | 2,9 | 11 |
| -235 | -226 | -2,2 | -2,1 | 4,3 | 1,8 | 36,1 | 29,3 | -1,7 | 13,4 | 14,7 | 2,3 | 12 |
| -146 | -92 | -1,2 | -0,7 | 5,8 | 2,4 | 40,2 | 34,6 | -0,9 | 11,9 | 12,3 | 2,5 | 13 |
| -36 | -197 | -0,2 | -0,9 | 4,3 | 2,8 | 40,5 | 34,2 | -1,1 | 11,3 | 12,0 | 2,8 | 14 |
| -96 | -204 | -1,1 | -2,4 | 2,2 | 4,7 | 34,7 | 27,1 | -2,1 | 11,5 | 15,6 | 4,5 | 15 |

wewnętrznych za 2015 r. i migracjach zagranicznych za 2014 r.
2015 and data on international migration for 2014 were used.

II. WYBRANE DANE O PODREGIONACH (NTS 3) I POWIATACH (NTS 4) (cd.)
SELECTED DATA BY SUBREGIONS (NTS 3) AND POWIATS (NTS 4) (cont.)

| Lp. No. | WYSZCZEGÓL- NIENIE SPECIFICA- TION | Powierzchnia ^{ab} Total area ^{ab} | | Ludność ^a Population ^a | | | | | | | Przyrost naturalny na 1000 ludności Natural increase per 1000 population | |
|------------|--|--|--------------------------|--|--------------------------|---|---|------------|--|-------------|--|-------------|
| | | w km ² in km ² | w od- setkach in % | w tys. in thous. | w od- setkach in % | wzrost lub spadek w sto- sunku do 2014 r. w % increase or de- crease in relation to 2014 in % | na 1km ² per 1km ² | | w miastach w % ogółu ludności in urban areas in % of total population | | | |
| | | | | | | | 2015 | 2005 | 2015 | 2005 | 2015 | 2005 |
| 1 | Podregion nowotarski | 2632 | 17,3 | 342,6 | 10,2 | 0,1 | 125 | 130 | 31,0 | 29,4 | 2,7 | 1,3 |
| | Subregion | | | | | | | | | | | |
| | Powiaty: Powiats: | | | | | | | | | | | |
| 2 | nowotarski | 1474 | 9,7 | 190,5 | 5,6 | 0,2 | 123 | 129 | 29,7 | 27,5 | 3,8 | 2,2 |
| 3 | suski | 686 | 4,5 | 84,2 | 2,5 | 0,0 | 120 | 123 | 25,1 | 24,7 | 2,4 | x |
| 4 | tatrzański | 472 | 3,1 | 67,9 | 2,0 | 0,0 | 139 | 144 | 42,2 | 40,4 | 0,2 | 0,5 |
| 5 | Podregion oświęcimski | 2040 | 13,4 | 554,0 | 16,4 | -0,1 | 269 | 272 | 48,6 | 47,1 | 0,1 | -0,6 |
| | Subregion | | | | | | | | | | | |
| | Powiaty: Powiats: | | | | | | | | | | | |
| 6 | chrzanowski | 372 | 2,4 | 126,5 | 3,7 | -0,3 | 345 | 340 | 62,2 | 62,0 | -1,2 | -1,8 |
| 7 | olkuski | 618 | 4,1 | 113,1 | 3,4 | -0,4 | 184 | 183 | 50,2 | 48,9 | -1,0 | -2,1 |
| 8 | oświęcimski | 406 | 2,7 | 154,8 | 4,6 | -0,1 | 378 | 382 | 55,4 | 53,4 | 0,0 | -0,7 |
| 9 | wadowicki | 644 | 4,2 | 159,5 | 4,7 | 0,2 | 239 | 248 | 29,4 | 28,0 | 2,1 | 1,6 |
| 10 | Podregion tarnowski | 2605 | 17,2 | 463,6 | 13,7 | -0,1 | 176 | 178 | 35,6 | 36,7 | 1,2 | 0,2 |
| | Subregion | | | | | | | | | | | |
| | Powiaty: Powiats: | | | | | | | | | | | |
| 11 | brzeski | 591 | 3,9 | 93,0 | 2,8 | 0,1 | 153 | 157 | 21,1 | 20,9 | 1,5 | 0,7 |
| 12 | dąbrowski | 530 | 3,5 | 59,4 | 1,8 | -0,2 | 111 | 112 | 19,2 | 27,0 | 1,2 | -0,0 |
| 13 | tarnowski | 1412 | 9,3 | 200,6 | 5,9 | 0,3 | 137 | 142 | 8,2 | 12,0 | 2,2 | 1,3 |
| | Miasto na prawach powiatu City with powiat status | | | | | | | | | | | |
| 14 | Tarnów | 72 | 0,5 | 110,6 | 3,3 | -0,7 | 1624 | 1529 | 100,0 | 100,0 | -0,7 | -1,9 |

a Stan w dniu 31 XII. b Według ewidencji geodezyjnej. c Do obliczenia salda za 2015 r. wykorzystano dane o migracjach a As of 31 XII. b According to geodetic register. c For calculating net migration for 2015, data on internal migration for

| Saldo migracji wewnętrznych i zagranicznych na pobyt stały ^c <i>Net internal and international migration for permanent residence^c</i> | | | | Zgony niemowląt na 1000 urodzeń żywych <i>Infant deaths per 1000 live births</i> | | Ludność ^a w wieku <i>Population^a at age</i> | | | | | | Lp. No. |
|--|-------------|--|-------------|---|------------|---|-------------|--|-------------|---|------------|------------|
| w liczbach bezwzględnych <i>in absolute numbers</i> | | na 1000 ludności <i>per 1000 population</i> | | | | poniżej 25 lat <i>below 25 years</i> | | 65 lat i więcej <i>65 years and more</i> | | | | |
| | | | | | | w % ogółu ludności <i>in % of total population</i> | | wzrost lub spadek w stosunku do 2014 r. w % <i>increase or decrease in relation to 2014 in %</i> | | w % ogółu ludności <i>in % of total population</i> | | |
| 2005 | 2015 | 2005 | 2015 | 2005 | 2015 | 2005 | 2015 | 2005 | 2015 | 2005 | 2015 | |
| 10 | -118 | 0,0 | -0,3 | 7,1 | 3,7 | 36,8 | 30,5 | -1,7 | 12,6 | 14,2 | 2,5 | 1 |
| -37 | -107 | -0,2 | -0,6 | 7,8 | 1,0 | 37,9 | 31,1 | -1,8 | 11,8 | 13,6 | 2,9 | 2 |
| 20 | -62 | 0,2 | -0,7 | 7,6 | 5,5 | 36,2 | 30,4 | -1,4 | 13,5 | 14,5 | 1,3 | 3 |
| 27 | 51 | 0,4 | 0,8 | 4,5 | 8,8 | 34,8 | 28,8 | -1,8 | 13,6 | 15,4 | 2,9 | 4 |
| -306 | -553 | -0,6 | -1,0 | 7,7 | 3,0 | 32,2 | 26,3 | -1,8 | 13,5 | 16,0 | 2,9 | 5 |
| -53 | -227 | -0,4 | -1,8 | 8,3 | 3,6 | 30,5 | 24,1 | -1,8 | 14,2 | 17,0 | 2,7 | 6 |
| -219 | -287 | -1,9 | -2,5 | 8,4 | 6,5 | 30,8 | 24,7 | -2,5 | 13,9 | 16,9 | 3,5 | 7 |
| -117 | -68 | -0,8 | -0,4 | 7,3 | 1,3 | 31,9 | 26,1 | -1,5 | 13,7 | 16,4 | 2,6 | 8 |
| 83 | 29 | 0,5 | 0,2 | 7,3 | 2,4 | 35,1 | 29,3 | -1,7 | 12,6 | 14,2 | 2,9 | 9 |
| -305 | -632 | -0,7 | -1,4 | 5,4 | 2,8 | 35,5 | 28,6 | -2,0 | 13,2 | 15,0 | 2,4 | 10 |
| 63 | 4 | 0,7 | 0,0 | 5,5 | 4,6 | 36,6 | 30,2 | -2,1 | 12,7 | 14,0 | 2,7 | 11 |
| -46 | -118 | -0,8 | -2,0 | x | x | 35,8 | 28,5 | -2,4 | 13,7 | 14,5 | 1,6 | 12 |
| 245 | 71 | 1,3 | 0,4 | 6,4 | 3,0 | 37,5 | 30,6 | -1,7 | 13,2 | 13,8 | 1,9 | 13 |
| -567 | -589 | -4,8 | -5,3 | 6,2 | 2,3 | 31,2 | 23,5 | -2,6 | 13,6 | 18,4 | 3,3 | 14 |

wewnętrznych za 2015 r. i migracjach zagranicznych za 2014 r.

2015 and data on international migration for 2014 were used.

II. WYBRANE DANE O PODREGIONACH (NTS 3) I POWIATACH (NTS 4) (cd.)

SELECTED DATA BY SUBREGIONS (NTS 3) AND POWIATS (NTS 4) (cont.)

| Lp. No. | WYSZCZEGÓL- NIENIE SPECIFICA- TION | Pobór wody na potrzeby gospodarki narodowej i ludności na 1 km ² w dam ³ <i>Water withdrawn for needs of the national economy and popula- tion per 1 km² in dam³</i> | | Ścieki przemysłowe i komunalne oczyszczane w % ście- ków wymagających oczyszczania <i>Industrial and municipal wastewater treated in % of waste requiring treatment</i> | | Ludność korzystająca z oczyszczalni ścieków w % ludności ogółem ^a <i>Population connected to wastewater treatment plants in % of total population^a</i> | | | |
|------------|--|--|--------------|--|--------------|--|----------------------------------|--------------------------------|-------------|
| | | | | | | ogółem <i>total</i> | miasta <i>urban areas</i> | wieś <i>rural areas</i> | |
| | | 2005 | 2015 | 2005 | 2015 | 2005 | 2015 | | |
| 1 | WOJEWÓDZTWO VOIVODSHIP | 61,8 | 34,1 | 99,2 | 95,0 | 52,2 | 64,6 | 95,0 | 36,0 |
| 2 | Podregion krakowski Subregion | 161,9 | 68,1 | 92,1 | 95,7 | 30,6 | 50,4 | 93,7 | 37,7 |
| | Powiaty: <i>Powiats:</i> | | | | | | | | |
| 3 | bocheński | 5,1 | 6,3 | 87,2 | 100,0 | 45,2 | 57,1 | 94,9 | 39,9 |
| 4 | krakowski | 518,9 | 208,6 | 89,9 | 92,6 | 29,1 | 54,8 | 94,1 | 46,9 |
| 5 | miechowski | 7,2 | 6,7 | 99,9 | 100,0 | 26,8 | 36,8 | 99,2 | 17,5 |
| 6 | myślenicki | 3,8 | 5,4 | 98,5 | 99,8 | 29,9 | 51,1 | 94,6 | 36,6 |
| 7 | proszowicki | 10,0 | 6,0 | 85,1 | 100,0 | 22,7 | 34,7 | 94,5 | 21,7 |
| 8 | wielicki | 6,8 | 10,9 | 98,9 | 100,0 | 25,9 | 45,3 | 89,2 | 28,4 |
| 9 | Podregion m. Kraków Subregion | 229,8 | 219,4 | 99,7 | 100,0 | 91,0 | 98,6 | 98,6 | x |
| | Miasto na prawach powiatu <i>City with powiat status</i> | | | | | | | | |
| 10 | Kraków | 229,8 | 219,4 | 99,7 | 100,0 | 91,0 | 98,6 | 98,6 | x |
| 11 | Podregion nowosądecki ... Subregion | 4,2 | 4,2 | 97,7 | 99,2 | 40,8 | 49,3 | 88,3 | 29,6 |
| | Powiaty: <i>Powiats:</i> | | | | | | | | |
| 12 | gorlicki | 2,3 | 1,9 | 100,0 | 99,0 | 38,5 | 52,6 | 92,8 | 33,0 |
| 13 | limanowski | 3,3 | 3,2 | 99,9 | 100,0 | 25,4 | 36,3 | 72,2 | 28,6 |
| 14 | nowosądecki | 3,6 | 5,1 | 92,2 | 98,0 | 26,6 | 38,2 | 82,7 | 28,8 |
| | Miasto na prawach powiatu <i>City with powiat status</i> | | | | | | | | |
| 15 | Nowy Sącz | 66,5 | 33,4 | 98,7 | 99,8 | 99,1 | 93,4 | 93,4 | x |

a Ludność korzystająca - dane szacunkowe, ludność ogółem - na podstawie bilansów. b Stan w dniu 31 XII.

a Population connected to - estimated data, the total population - based on balances. b As of 31 XII.

| Emisja zanieczyszczeń powietrza z zakładów szczególnie uciążliwych dla czystości powietrza w tys. t <i>Emission of air pollutants from plants of significant nuisance to air quality in thous. t</i> | | | | Odpady (z wyłączeniem odpadów komunalnych) wytworzone na 1 km ² w t <i>Waste (excluding municipal waste) generated per 1 km² in t</i> | | Nakłady na środki trwałe (ceny bieżące) na 1 mieszkańca w zł <i>Outlays on fixed assets (current prices) per capita in zł</i> | | | | Powierzchnia o szczególnych walorach przyrodniczych prawnie chroniona ^b na 1 mieszkańca w m ² <i>Area of special nature value under legal protection^b per capita in m²</i> | | Lp. No. |
|---|------|----------------|---------|--|--------|--|-------|---|-------|---|-------|---------|
| pyłowych particulates | | gazowych gases | | | | służące ochronie środowiska in environmental protection | | służące gospodarce wodnej in water management | | | | |
| 2005 | 2015 | 2005 | 2015 | 2005 | 2015 | 2005 | 2015 | 2005 | 2015 | 2005 | 2015 | |
| 9,3 | 2,8 | 13787,9 | 10841,9 | 624,4 | 399,7 | 176,3 | 485,4 | 93,1 | 112,8 | 2738 | 2386 | 1 |
| 1,6 | 0,4 | 2836,0 | 1774,9 | 643,7 | 113,6 | 174,2 | 329,9 | 52,8 | 56,5 | 2248 | 2126 | 2 |
| 0,1 | 0,0 | 67,6 | 88,0 | 40,4 | 74,3 | 105,6 | 365,5 | 50,0 | 40,6 | 3569 | 3912 | 3 |
| 1,4 | 0,3 | 2730,6 | 1650,1 | 562,0 | 281,2 | 231,8 | 255,0 | 56,8 | 50,4 | 1552 | 1403 | 4 |
| 0,0 | 0,0 | 4,4 | 20,6 | 19,5 | 6,1 | 306,1 | 112,3 | 0,0 | 23,5 | 11470 | 11778 | 5 |
| 0,1 | 0,0 | 27,9 | 11,4 | 8,2 | 54,8 | 87,4 | 300,6 | 112,8 | 141,5 | 835 | 624 | 6 |
| - | - | - | 2,5 | - | - | 99,0 | 170,3 | 21,4 | 37,3 | 1474 | 1511 | 7 |
| 0,0 | 0,0 | 5,5 | 2,4 | 13,7 | 61,8 | 169,4 | 643,7 | 18,4 | 16,9 | 16 | 11 | 8 |
| 4,4 | 1,0 | 5295,6 | 4686,1 | 6696,0 | 4070,0 | 163,3 | 968,1 | 38,2 | 105,4 | 65 | 64 | 9 |
| 4,4 | 1,0 | 5295,6 | 4686,1 | 6696,0 | 4070,0 | 163,3 | 968,1 | 38,2 | 105,4 | 65 | 64 | 10 |
| 0,3 | 0,3 | 189,6 | 135,9 | 757,6 | 52,7 | 141,3 | 280,2 | 45,5 | 100,9 | 6607 | 4696 | 11 |
| 0,1 | 0,1 | 62,9 | 48,9 | 20,7 | 13,7 | 119,3 | 235,5 | 27,3 | 58,7 | 7621 | 5461 | 12 |
| 0,0 | 0,0 | 12,0 | 14,9 | 15,5 | 12,7 | 98,8 | 123,9 | 55,2 | 155,3 | 7834 | 5022 | 13 |
| 0,0 | 0,0 | 0,0 | 1,0 | 93,3 | 85,4 | 107,1 | 446,2 | 57,1 | 92,0 | 7852 | 5936 | 14 |
| 0,2 | 0,1 | 114,8 | 71,2 | 628,1 | 486,2 | 309,2 | 159,3 | 27,5 | 94,3 | 673 | 49 | 15 |

II. WYBRANE DANE O PODREGIONACH (NTS 3) I POWIATACH (NTS 4) (cd.)

SELECTED DATA BY SUBREGIONS (NTS 3) AND POWIATS (NTS 4) (cont.)

| Lp. No. | WYSZCZEGÓLNIENIE SPECIFICATION | Pobór wody na potrzeby gospodarki narodowej i ludności na 1 km ² w dam ³ <i>Water withdrawal for needs of the national economy and population per 1 km² in dam³</i> | | Ścieki przemysłowe i komunalne oczyszczane w % ścieków wymagających oczyszczania <i>Industrial and municipal wastewater treated in % of waste requiring treatment</i> | | Ludność korzystająca z oczyszczalni ścieków w % ludności ogółem ^a <i>Population connected to wastewater treatment plants in % of total population^a</i> | | | |
|------------|---|--|-------------|--|--------------|---|------------------------------|----------------------------|-------------|
| | | | | | | ogółem <i>total</i> | miasta <i>urban areas</i> | wieś <i>rural areas</i> | |
| | | 2005 | 2015 | 2005 | 2015 | 2005 | 2015 | | |
| 1 | Podregion nowotarski <i>Subregion</i> | 3,2 | 6,8 | 97,4 | 100,0 | 41,7 | 58,0 | 89,2 | 45,0 |
| | Powiaty: <i>Powiats:</i> | | | | | | | | |
| 2 | nowotarski | 3,8 | 3,5 | 96,1 | 100,0 | 44,9 | 63,0 | 91,3 | 52,2 |
| 3 | suski | 3,0 | 3,3 | 97,2 | 100,0 | 19,6 | 33,3 | 71,9 | 20,7 |
| 4 | tatrzański | 8,1 | 22,1 | 99,0 | 100,0 | 60,4 | 74,5 | 98,4 | 58,4 |
| 5 | Podregion oświęcimski <i>Subregion</i> | 71,5 | 51,1 | 100,0 | 92,3 | 47,7 | 59,8 | 92,2 | 30,9 |
| | Powiaty: <i>Powiats:</i> | | | | | | | | |
| 6 | chrzanowski | 75,4 | 24,3 | 99,7 | 36,7 | 44,7 | 71,7 | 94,2 | 35,0 |
| 7 | olkuski | 32,9 | 32,1 | 100,0 | 100,0 | 48,9 | 53,7 | 88,0 | 20,9 |
| 8 | oświęcimski | 178,7 | 150,6 | 100,4 | 74,9 | 59,9 | 64,7 | 92,5 | 32,8 |
| 9 | wadowicki | 38,4 | 22,2 | 97,7 | 100,0 | 37,3 | 49,8 | 93,0 | 33,0 |
| 10 | Podregion tarnowski <i>Subregion</i> | 13,6 | 12,8 | 97,3 | 98,9 | 44,7 | 59,2 | 94,9 | 38,5 |
| | Powiaty: <i>Powiats:</i> | | | | | | | | |
| 11 | brzeski | 4,5 | 3,9 | 95,4 | 99,5 | 22,2 | 39,4 | 81,5 | 28,3 |
| 12 | dąbrowski | 1,6 | 1,8 | 100,1 | 100,0 | 37,1 | 49,1 | 90,9 | 33,6 |
| 13 | tarnowski | 9,2 | 10,1 | 92,4 | 95,7 | 25,2 | 49,1 | 86,4 | 44,0 |
| | Miasto na prawach powiatu <i>City with powiat status</i> | | | | | | | | |
| 14 | Tarnów | 263,5 | 219,4 | 98,1 | 99,5 | 97,7 | 99,6 | 99,6 | x |

a Ludność korzystająca - dane szacunkowe, ludność ogółem - na podstawie bilansów. b Stan w dniu 31 XII.

a Population connected to - estimated data, the total population - based on balances. b As of 31 XII.

| Emisja zanieczyszczeń powietrza z zakładów szczególnie uciążliwych dla czystości powietrza w tys. t <i>Emission of air pollutants from plants of significant nuisance to air quality in thous. t</i> | | | | Odpady (z wyłączeniem odpadów komunalnych) wytworzone na 1 km ² w t <i>Waste (excluding municipal waste) generated per 1 km² in t</i> | | Nakłady na środki trwałe (ceny bieżące) na 1 mieszkańca w zł <i>Outlays on fixed assets (current prices) per capita in zł</i> | | | | Powierzchnia o szczególnych walorach przyrodniczych prawnie chroniona ^b na 1 mieszkańca w m ² <i>Area of special nature value under legal protection^b per capita in m²</i> | | Lp. No. |
|---|------------|----------------|---------------|--|---------------|--|--------------|---|--------------|---|-------------|-----------|
| pyłowych particulates | | gazowych gases | | | | służące ochronie środowiska in environmental protection | | służące gospodarce wodnej in water management | | | | |
| 2005 | 2015 | 2005 | 2015 | 2005 | 2015 | 2005 | 2015 | 2005 | 2015 | 2005 | 2015 | |
| 0,1 | 0,0 | 53,1 | 35,7 | 65,5 | 22,4 | 158,3 | 249,6 | 27,5 | 38,7 | 6633 | 5924 | 1 |
| 0,1 | 0,0 | 24,5 | 13,3 | 13,5 | 11,7 | 50,3 | 264,8 | 24,2 | 51,2 | 8119 | 6851 | 2 |
| 0,0 | 0,0 | 23,2 | 18,7 | 15,6 | 52,2 | 230,6 | 207,1 | 50,2 | 31,8 | 2885 | 3399 | 3 |
| - | - | 5,5 | 3,7 | 36,4 | 12,3 | 366,6 | 259,6 | 8,2 | 12,1 | 7205 | 6454 | 4 |
| 2,1 | 0,7 | 4059,3 | 2875,7 | 13983,1 | 1809,5 | 222,7 | 538,9 | 342,4 | 250,0 | 666 | 659 | 5 |
| 1,1 | 0,4 | 3076,5 | 2000,5 | 7523,2 | 4529,3 | 116,2 | 452,5 | 54,2 | 25,3 | 662 | 671 | 6 |
| 0,3 | 0,2 | 267,0 | 299,5 | 2847,7 | 2536,2 | 463,4 | 696,7 | 14,0 | 271,0 | 1779 | 1800 | 7 |
| 0,5 | 0,1 | 635,0 | 521,1 | 3572,4 | 1015,0 | 241,6 | 815,6 | 51,5 | 104,8 | 16 | 16 | 8 |
| 0,3 | 0,1 | 80,8 | 54,6 | 39,8 | 41,8 | 114,0 | 226,5 | 1116,6 | 554,8 | 492 | 465 | 9 |
| 0,8 | 0,5 | 1354,2 | 1333,6 | 2413,9 | 131,1 | 196,8 | 277,8 | 42,7 | 116,5 | 3244 | 3378 | 10 |
| 0,0 | 0,0 | 45,6 | 25,6 | 143,2 | 66,5 | 307,7 | 396,5 | 68,3 | 27,2 | 4580 | 4821 | 11 |
| - | - | - | - | - | - | 65,4 | 95,6 | 55,6 | 12,8 | 797 | 982 | 12 |
| 0,0 | 0,0 | 18,4 | 49,4 | 2,6 | 109,3 | 196,7 | 223,4 | 37,3 | 121,7 | 5335 | 5281 | 13 |
| 0,7 | 0,4 | 1290,2 | 1258,6 | 2268,1 | 2055,6 | 177,8 | 374,4 | 25,7 | 237,4 | 1 | 1 | 14 |

II. WYBRANE DANE O PODREGIONACH (NTS 3) I POWIATACH (NTS 4) (cd.)
SELECTED DATA BY SUBREGIONS (NTS 3) AND POWIATS (NTS 4) (cont.)

| Lp. No. | WYSZCZEGÓL- NIENIE SPECIFICA- TION | Przestępstwa stwierdzone przez Policję w zakończonych postępowaniach przygotowawczych na 10 tys. ludności <i>Ascertained crimes by the Police in completed preparatory proceedings per 10 thous. population</i> | | Wskaźnik wykrywalności sprawców przestępstw stwierdzonych przez Policję w % <i>Rate of detectability of delinquents in ascertained crimes by the Police in %</i> | | Pracujący ^{abc} ogółem | |
|------------|--|---|-------------------|--|-------------|------------------------------------|---------------|
| | | | | | | w tys. in thous. | |
| | | 2005 ^e | 2015 ^f | 2005 ^e | 2015 | 2005 | 2015 |
| 1 | WOJEWÓDZTWO VOIVODSHIP | 353 | 206 | 53,7 | 67,1 | 797,2 | 1025,5 |
| 2 | Podregion krakowski | 246 | 130 | 66,2 | 68,6 | 137,7 | 189,3 |
| | <i>Subregion</i> | | | | | | |
| | <i>Powiaty: Powiats:</i> | | | | | | |
| 3 | bocheński | 260 | 144 | 76,1 | 77,4 | 22,6 | 29,6 |
| 4 | krakowski | 247 | 141 | 61,8 | 66,6 | 45,9 | 69,3 |
| 5 | miechowski | 216 | 159 | 70,0 | 70,1 | 15,7 | 16,4 |
| 6 | myślenicki | 257 | 99 | 73,3 | 67,5 | 22,2 | 32,2 |
| 7 | proszowicki | 178 | 97 | 68,6 | 73,0 | 14,5 | 14,2 |
| 8 | wielicki | 261 | 126 | 56,2 | 63,9 | 16,8 | 27,5 |
| 9 | Podregion m. Kraków | 597 | 319 | 28,9 | 53,3 | 253,0 | 320,6 |
| | <i>Subregion</i> | | | | | | |
| | <i>Miasto na prawach powiatu City with powiat status</i> | | | | | | |
| 10 | Kraków | 597 | 319 | 28,9 | 53,3 | 253,0 | 320,6 |
| 11 | Podregion nowosądecki ... | 294 | 207 | . | 81,6 | 110,8 | 157,6 |
| | <i>Subregion</i> | | | | | | |
| | <i>Powiaty: Powiats:</i> | | | | | | |
| 12 | gorlicki | 252 | 100 | 77,6 | 75,0 | 24,4 | 34,0 |
| 13 | limanowski | 195 | 96 | 80,7 | 66,9 | 25,0 | 39,4 |
| 14 | nowosądecki | 354 ^g | 196 | 68,8 ^g | 88,4 | 32,7 | 51,1 |
| | <i>Miasto na prawach powiatu City with powiat status</i> | | | | | | |
| 15 | Nowy Sącz | x | 542 | x | 80,9 | 28,9 | 33,1 |

a Stan w dniu 31 XII. b Według faktycznego miejsca pracy i rodzaju działalności; bez podmiotów gospodarczych o liczbie wyszacowanych w 2005 roku na podstawie wyników Narodowego Spisu Powszechnego Ludności i Mieszkań oraz „pozostałe usługi” należy rozumieć następujące sekcje PKD: „Działalność profesjonalna, naukowa i techniczna”, „Administrowanie”, „Opieka zdrowotna i pomoc społeczna”, „Działalność związana z kulturą, rozrywką i rekreacją” oraz „Pozostała działalność prawach powiatu - Nowy Sącz”.

a As of 31 XII. b By actual workplace and kind of activity; excluding economic entities employing up to 9 persons. c Data Population and Housing Census as well as the Agricultural Census 2002, as well as in 2013 on the basis of the Agricultural activities”, “Administrative and support service activities”, “Public administration and defence; compulsory social security”, e Including prosecutor’s office. f Excluding punishable acts committed by juveniles. g Including city with powiat status -

| <i>Employed persons^{abc}</i> | | | | | |
|---|--|---|---|--|--------------------|
| <i>total</i> | <i>w % ogółem</i> | | <i>in % of total</i> | | |
| <i>na 1000 ludności per 1000 population</i> | <i>rolnictwo, leśnictwo, łowiectwo i rybactwo agriculture forestry and fishing</i> | <i>przemysł i budownictwo industry and construction</i> | <i>Handel; naprawa pojazdów samocho- dowych^a; transport i gos- podarka magazynowa; zakwaterowanie i gas- tronomia^a; informacja i komunikacja Trade; repair of motor vehicles^a; transporta- tion and storage; accommodation and catering^a; information and communication</i> | <i>Działalność finanso- wa i ubezpiezenio- wa; obsługa rynku nieruchomości oraz pozostałe usługi^d Financial and insur- ance activities; real estate activities and other services^d</i> | <i>Lp. No.</i> |
| 2015 | | | | | |
| 304 | 26,5 | 22,8 | 19,4 | 31,3 | 1 |
| 265 | 38,3 | 24,2 | 17,3 | 20,2 | 2 |
| 281 | 40,4 | 27,8 | 10,6 | 21,2 | 3 |
| 256 | 28,6 | 26,6 | 25,9 | 18,9 | 4 |
| 331 | 64,5 | 4,9 | 11,2 | 19,4 | 5 |
| 258 | 43,1 | 24,2 | 12,4 | 20,3 | 6 |
| 326 | 70,1 | 4,4 | 9,9 | 15,6 | 7 |
| 227 | 22,6 | 36,0 | 16,2 | 25,2 | 8 |
| 421 | 1,4 | 19,7 | 28,8 | 50,1 | 9 |
| 421 | 1,4 | 19,7 | 28,8 | 50,1 | 10 |
| 294 | 44,6 | 19,7 | 14,0 | 21,7 | 11 |
| 312 | 55,2 | 15,9 | 9,6 | 19,3 | 12 |
| 304 | 58,7 | 15,3 | 8,7 | 17,3 | 13 |
| 240 | 53,4 | 16,9 | 11,1 | 18,6 | 14 |
| 394 | 3,2 | 33,4 | 29,4 | 34,0 | 15 |

pracujących do 9 osób. c Dane opracowano z uwzględnieniem pracujących w gospodarstwach indywidualnych w rolnictwie Powszechnego Spisu Rolnego 2002 oraz w 2013 roku na podstawie Powszechnego Spisu Rolnego 2010. d Pod pojęciem i działalność wspierająca^h, „Administracja publiczna i obrona narodowa; obowiązkowe zabezpieczenia społeczne”, „Edukacja”, „usługowa”. e Łącznie z prokuraturą. f Bez czynów karalnych popełnionych przez nieletnich. g Łącznie z miastem na

are compiled considering employed persons on private farms in agriculture estimated in 2005 on the basis of the results of the Census 2010. d The term “Other services” refers to the NACE Rev. 2 sections: “Professional, scientific and technical “Education”, “Human health and social work activities”, “Arts, entertainment and recreation” and “Other service activities”.
Nowy Sącz.

II. WYBRANE DANE O PODREGIONACH (NTS 3) I POWIATACH (NTS 4) (cd.)
SELECTED DATA BY SUBREGIONS (NTS 3) AND POWIATS (NTS 4) (cont.)

| Lp. No. | WYSZCZEGÓL- NIENIE SPECIFICA- TION | Przestępstwa stwierdzone przez Policję w zakończonych postępowaniach przygotowawczych na 10 tys. ludności <i>Ascertained crimes by the Police in completed preparatory proceedings per 10 thous. population</i> | | Wskaźnik wykrywalności sprawców przestępstw stwierdzonych przez Policję w % <i>Rate of detectability of delinquents in ascertained crimes by the Police in %</i> | | Pracujący ^{abc} ogółem | |
|------------|--|---|------------|--|-------------|------------------------------------|-------------------|
| | | | | | | w tys. in thous. | |
| | | | | | | 2005 ^e | 2015 ^f |
| 1 | Podregion nowotarski | 235 | 151 | . | 66,3 | 66,5 | 86,1 |
| | <i>Subregion</i> | | | | | | |
| | Powiaty: <i>Powiats:</i> | | | | | | |
| 2 | nowotarski | 190 | 116 | 62,1 | 65,3 | 37,4 | 45,8 |
| 3 | suski | 185 | 141 | 75,6 | 76,9 | 15,9 | 23,1 |
| 4 | tatrzański | 455 | 260 | 58,5 | 60,3 | 13,2 | 17,2 |
| 5 | Podregion oświęcimski | 356 | 191 | . | 71,8 | 117,2 | 134,2 |
| | <i>Subregion</i> | | | | | | |
| | Powiaty: <i>Powiats:</i> | | | | | | |
| 6 | chrzanowski | 479 | 240 | 61,3 | 63,5 | 23,0 | 27,4 |
| 7 | olkuski | 442 | 180 | 80,0 | 73,1 | 27,0 | 32,1 |
| 8 | oświęcimski | 336 | 222 | 73,8 | 78,3 | 34,2 | 34,6 |
| 9 | wadowicki | 210 | 131 | 69,3 | 72,2 | 33,0 | 40,0 |
| 10 | Podregion tarnowski | 248 | 191 | 73,3 | 80,4 | 112,0 | 137,6 |
| | <i>Subregion</i> | | | | | | |
| | Powiaty: <i>Powiats:</i> | | | | | | |
| 11 | brzeski | 196 | 240 | 73,9 | 83,6 | 20,3 | 26,7 |
| 12 | dąbrowski | 314 | 258 | 84,1 | 85,7 | 14,0 | 17,5 |
| 13 | tarnowski | 251 ^g | 102 | 70,7 ^g | 78,7 | 36,1 | 52,5 |
| | Miasto na prawach powiatu <i>City with powiat status</i> | | | | | | |
| 14 | Tarnów | x | 277 | x | 76,6 | 41,6 | 41,0 |

a Stan w dniu 31 XII. b Według faktycznego miejsca pracy i rodzaju działalności; bez podmiotów gospodarczych o liczbie wyszacowanych w 2005 roku na podstawie wyników Narodowego Spisu Powszechnego Ludności i Mieszkań oraz „pozostałe usługi” należy rozumieć następujące sekcje PKD: „Działalność profesjonalna, naukowa i techniczna”, „Administrowanie”, „Opieka zdrowotna i pomoc społeczna”, „Działalność związana z kulturą, rozrywką i rekreacją” oraz „Pozostała działalność prawach powiatu - Tarnów.

a As of 31 XII. b By actual workplace and kind of activity; excluding economic entities employing up to 9 persons. c Data Population and Housing Census as well as the Agricultural Census 2002, as well as in 2013 on the basis of the Agricultural activities”, “Administrative and support service activities”, “Public administration and defence; compulsory social security”, e Including prosecutor’s office. f Excluding punishable acts committed by juveniles. g Including city with powiat status -

| <i>Employed persons^{abc}</i> | | | | | |
|---|--|---|---|--|--------------------|
| <i>total</i> | <i>w % ogółem</i> | | <i>in % of total</i> | | |
| <i>na 1000 ludności per 1000 population</i> | <i>rolnictwo, leśnictwo, łowiectwo i rybactwo agriculture forestry and fishing</i> | <i>przemysł i budownictwo industry and construction</i> | <i>Handel; naprawa pojazdów samocho- dowych^a; transport i gos- podarka magazynowa; zakwaterowanie i gas- tronomia^a; informacja i komunikacja Trade; repair of motor vehicles^a; transporta- tion and storage; accommodation and catering^a; information and communication</i> | <i>Działalność finanso- wa i ubezpiezenio- wa; obsługa rynku nieruchomości oraz pozostałe usługi^d Financial and insur- ance activities; real estate activities and other services^d</i> | <i>Lp. No.</i> |
| 2015 | | | | | |
| 251 | 44,5 | 17,5 | 14,4 | 23,6 | 1 |
| 240 | 46,9 | 17,0 | 12,9 | 23,2 | 2 |
| 275 | 44,2 | 26,4 | 10,3 | 19,1 | 3 |
| 253 | 38,7 | 6,6 | 24,0 | 30,7 | 4 |
| 242 | 21,1 | 37,1 | 15,3 | 26,5 | 5 |
| 217 | 8,8 | 43,9 | 17,2 | 30,1 | 6 |
| 284 | 25,9 | 36,3 | 14,6 | 23,2 | 7 |
| 224 | 18,0 | 36,8 | 15,6 | 29,6 | 8 |
| 251 | 28,6 | 33,5 | 14,1 | 23,8 | 9 |
| 297 | 42,1 | 20,8 | 13,5 | 23,6 | 10 |
| 287 | 49,9 | 19,5 | 9,4 | 21,2 | 11 |
| 295 | 65,5 | 10,2 | 6,5 | 17,8 | 12 |
| 261 | 60,5 | 14,5 | 10,3 | 14,7 | 13 |
| 370 | 3,4 | 34,5 | 23,2 | 38,9 | 14 |

pracujących do 9 osób. c Dane opracowano z uwzględnieniem pracujących w gospodarstwach indywidualnych w rolnictwie Powszechnego Spisu Rolnego 2002 oraz w 2013 roku na podstawie Powszechnego Spisu Rolnego 2010. d Pod pojęciem i działalność wspierająca^a, „Administracja publiczna i obrona narodowa; obowiązkowe zabezpieczenia społeczne”, „Edukacja”, usługowa”. e Łącznie z prokuraturą. f Bez czynów karalnych popełnionych przez nieletnich. g Łącznie z miastem na

are compiled considering employed persons on private farms in agriculture estimated in 2005 on the basis of the results of the Census 2010. d The term “Other services” refers to the NACE Rev. 2 sections: “Professional, scientific and technical “Education”, “Human health and social work activities”, “Arts, entertainment and recreation” and “Other service activities”. Tarnów.

II. WYBRANE DANE O PODREGIONACH (NTS 3) I POWIATACH (NTS 4) (cd.)
SELECTED DATA BY SUBREGIONS (NTS 3) AND POWIATS (NTS 4) (cont.)

| Lp. No. | WYSZCZEGÓL- NIENIE SPECYFICA- TION | Bezrobotni zarejestrowani ^a Registered unemployed persons ^a | | | | |
|------------|--|--|---|--------------------------------------|--------------------------------------|-------------|
| | | ogółem w tys. total in thous. | z liczby ogółem - w % of total number - in % | | | |
| | | | pozostający bez pracy dłużej niż 1 rok out of work for longer than 1 year | 24 lata i mniej 24 years and less | 50 lat i więcej 50 years and more | |
| | | | | | | |
| | | 2005 | 2015 | | | |
| 1 | WOJEWÓDZTWO VOIVODSHIP | 178,1 | 119,6 | 40,2 | 18,0 | 24,8 |
| 2 | Podregion krakowski <i>Subregion</i> | 30,3 | 19,6 | 36,9 | 19,4 | 25,4 |
| | Powiaty: <i>Powiats:</i> | | | | | |
| 3 | bocheński | 4,7 | 2,8 | 38,3 | 22,6 | 21,8 |
| 4 | krakowski | 9,2 | 6,5 | 35,0 | 16,0 | 28,6 |
| 5 | miechowski | 2,7 | 1,9 | 47,3 | 23,2 | 20,8 |
| 6 | myślenicki | 6,4 | 3,5 | 34,2 | 20,4 | 23,5 |
| 7 | proszowicki | 2,2 | 1,7 | 40,1 | 30,0 | 18,5 |
| 8 | wielicki | 5,1 | 3,2 | 34,4 | 14,5 | 30,3 |
| 9 | Podregion m. Kraków <i>Subregion</i> | 25,3 | 19,6 | 42,8 | 8,1 | 32,8 |
| | Miasto na prawach powiatu <i>City with powiat status</i> | | | | | |
| 10 | Kraków | 25,3 | 19,6 | 42,8 | 8,1 | 32,8 |
| 11 | Podregion nowosądecki ... <i>Subregion</i> | 44,0 | 26,3 | 40,2 | 20,8 | 20,4 |
| | Powiaty: <i>Powiats:</i> | | | | | |
| 12 | gorlicki | 10,3 | 5,2 | 38,8 | 19,1 | 21,2 |
| 13 | limanowski | 10,1 | 7,5 | 45,7 | 23,8 | 17,9 |
| 14 | nowosądecki | 16,9 | 10,1 | 38,9 | 21,9 | 19,8 |
| | Miasto na prawach powiatu <i>City with powiat status</i> | | | | | |
| 15 | Nowy Sącz | 6,7 | 3,5 | 34,4 | 13,4 | 26,0 |

a Stan w dniu 31 XII. b Dane opracowano z uwzględnieniem pracujących w gospodarstwach indywidualnych w rolnictwie Spisu Rolnego 2002 oraz w 2012 roku na podstawie Powszechnego Spisu Rolnego 2010. c Bez podmiotów gospodarczych

a As of 31 XII. b Data are compiled considering employed persons on private farms in agriculture estimated in 2005 on the basis of the Agricultural Census 2010. c Excluding economic entities employing up to 9 persons. d Average monthly gross wages

| Stopa bezrobocia rejestrowanego ^{ab} w % <i>Registered unemployment rate^{ab} in %</i> | | Przeciętne miesięczne wynagrodzenie brutto ^c <i>Average monthly gross wages and salaries^c</i> | | | | Lp. No. |
|---|-------------|--|----------------|--|--------------|------------|
| | | w zł <i>in zł</i> | | Polska = 100 ^d <i>Poland = 100^d</i> | | |
| 2005 | 2015 | 2005 | 2015 | 2005 | 2015 | |
| 13,8 | 8,3 | 2303,42 | 3906,96 | 94,1 | 100,0 | 1 |
| 13,3 | 7,3 | 2158,55 | 3775,55 | 91,0 | 96,6 | 2 |
| 13,1 | 7,0 | 2016,51 | 3464,39 | 83,5 | 88,7 | 3 |
| 12,1 | 6,5 | 2276,79 | 4204,13 | 101,3 | 107,6 | 4 |
| 12,3 | 8,8 | 1968,69 | 3189,73 | 76,8 | 81,6 | 5 |
| 15,1 | 7,5 | 2147,03 | 3094,21 | 74,5 | 79,2 | 6 |
| 11,3 | 9,4 | 2010,69 | 3313,87 | 79,8 | 84,8 | 7 |
| 16,3 | 7,6 | 2158,94 | 3812,11 | 91,8 | 97,6 | 8 |
| 7,0 | 4,4 | 2579,09 | 4431,17 | 106,8 | 113,4 | 9 |
| 7,0 | 4,4 | 2579,09 | 4431,17 | 106,8 | 113,4 | 10 |
| 22,1 | 11,9 | 2014,91 | 3188,12 | 76,8 | 81,6 | 11 |
| 22,6 | 11,3 | 1987,92 | 3060,43 | 73,7 | 78,3 | 12 |
| 21,9 | 13,5 | 1896,84 | 3167,23 | 76,3 | 81,1 | 13 |
| 26,1 | 13,6 | 1973,12 | 3142,18 | 75,7 | 80,4 | 14 |
| 15,8 | 7,6 | 2112,57 | 3302,29 | 79,6 | 84,5 | 15 |

wyszacowanych w 2005 roku na podstawie wyników Narodowego Spisu Powszechnego Ludności i Mieszkań oraz Powszechnego o liczbie pracujących do 9 osób. d Przeciętne miesięczne wynagrodzenie brutto w kraju wynosiło 4150,88 zł.

the results of the Population and Housing Census as well as the Agricultural Census 2002, as well as in 2012 on the basis of and salaries in Poland amounted to 4150,88 zł.

II. WYBRANE DANE O PODREGIONACH (NTS 3) I POWIATACH (NTS 4) (cd.)
SELECTED DATA BY SUBREGIONS (NTS 3) AND POWIATS (NTS 4) (cont.)

| Lp. No. | WYSZCZEGÓL- NIENIE SPECIFICA- TION | Bezrobotni zarejestrowani ^a Registered unemployed persons ^a | | | | |
|------------|--|--|---|--------------------------------------|--------------------------------------|-------------|
| | | ogółem w tys. total in thous. | z liczby ogółem - w % of total number - in % | | | |
| | | | pozostający bez pracy dłużej niż 1 rok out of work for longer than 1 year | 24 lata i mniej 24 years and less | 50 lat i więcej 50 years and more | |
| | | | | | | |
| | | 2005 | 2015 | | | |
| 1 | Podregion nowotarski | 15,2 | 13,4 | 40,8 | 23,5 | 22,5 |
| | <i>Subregion</i> | | | | | |
| | <i>Powiaty: Powiats:</i> | | | | | |
| 2 | nowotarski | 8,3 | 7,1 | 38,0 | 24,9 | 21,4 |
| 3 | suski | 3,6 | 2,6 | 31,6 | 23,3 | 23,5 |
| 4 | tatrański | 3,3 | 3,7 | 52,7 | 20,9 | 24,1 |
| 5 | Podregion oświęcimski | 35,0 | 20,4 | 39,5 | 15,3 | 27,3 |
| | <i>Subregion</i> | | | | | |
| | <i>Powiaty: Powiats:</i> | | | | | |
| 6 | chrzanowski | 8,8 | 4,9 | 37,0 | 13,7 | 27,4 |
| 7 | olkuski | 8,0 | 5,7 | 45,8 | 15,9 | 25,3 |
| 8 | oświęcimski | 9,3 | 4,7 | 34,8 | 13,9 | 30,2 |
| 9 | wadowicki | 8,9 | 5,1 | 39,3 | 17,6 | 26,9 |
| 10 | Podregion tarnowski | 28,2 | 20,3 | 41,4 | 21,7 | 21,1 |
| | <i>Subregion</i> | | | | | |
| | <i>Powiaty: Powiats:</i> | | | | | |
| 11 | brzeski | 5,5 | 3,7 | 44,7 | 24,7 | 20,7 |
| 12 | dąbrowski | 4,9 | 3,9 | 39,0 | 25,6 | 16,3 |
| 13 | tarnowski | 11,4 | 8,2 | 39,0 | 24,4 | 19,7 |
| | <i>Miasto na prawach powiatu City with powiat status</i> | | | | | |
| 14 | Tarnów | 6,4 | 4,6 | 45,0 | 11,2 | 28,1 |

a Stan w dniu 31 XII. b Dane opracowano z uwzględnieniem pracujących w gospodarstwach indywidualnych w rolnictwie Spisu Rolnego 2002 oraz w 2012 roku na podstawie Powszechnego Spisu Rolnego 2010. c Bez podmiotów gospodarczych

a As of 31 XII. b Data are compiled considering employed persons on private farms in agriculture estimated in 2005 on the basis of the Agricultural Census 2010. c Excluding economic entities employing up to 9 persons. d Average monthly gross wages

| Stopa bezrobocia rejestrowanego ^{ab} w % <i>Registered unemployment rate^{ab} in %</i> | | Przeciętne miesięczne wynagrodzenie brutto ^c <i>Average monthly gross wages and salaries^c</i> | | | | Lp. No. |
|---|-------------|--|----------------|--|-------------|------------|
| | | w zł <i>in zł</i> | | Polska = 100 ^d <i>Poland = 100^d</i> | | |
| 2005 | 2015 | 2005 | 2015 | 2005 | 2015 | |
| 12,8 | 10,5 | 1938,31 | 3257,39 | 78,5 | 83,4 | 1 |
| 13,4 | 10,7 | 1884,28 | 3121,96 | 75,2 | 79,9 | 2 |
| 11,6 | 8,0 | 1978,23 | 3323,95 | 80,1 | 85,1 | 3 |
| 12,7 | 12,9 | 2012,72 | 3520,09 | 84,8 | 90,1 | 4 |
| 17,4 | 10,4 | 2182,59 | 3488,71 | 84,0 | 89,3 | 5 |
| 20,5 | 11,9 | 2396,30 | 3554,03 | 85,6 | 91,0 | 6 |
| 17,5 | 12,3 | 2402,38 | 3731,21 | 89,9 | 95,5 | 7 |
| 16,8 | 9,5 | 2147,74 | 3677,68 | 88,6 | 94,1 | 8 |
| 15,4 | 8,7 | 1876,01 | 3115,83 | 75,1 | 79,8 | 9 |
| 15,8 | 10,9 | 1960,45 | 3392,08 | 81,7 | 86,8 | 10 |
| 16,2 | 10,3 | 1772,00 | 3171,11 | 76,4 | 81,2 | 11 |
| 20,5 | 16,1 | 1924,69 | 3245,29 | 78,2 | 83,1 | 12 |
| 17,6 | 11,6 | 1801,40 | 3049,76 | 73,5 | 78,1 | 13 |
| 11,4 | 8,2 | 2071,29 | 3668,76 | 88,4 | 93,9 | 14 |

wyszacowanych w 2005 roku na podstawie wyników Narodowego Spisu Powszechnego Ludności i Mieszkań oraz Powszechnego o liczbie pracujących do 9 osób. d Przeciętne miesięczne wynagrodzenie brutto w kraju wynosiło 4150,88 zł.

the results of the Population and Housing Census as well as the Agricultural Census 2002, as well as in 2012 on the basis of and salaries in Poland amounted to 4150,88 zł.

II. WYBRANE DANE O PODREGIONACH (NTS 3) I POWIATACH (NTS 4) (cd.)
SELECTED DATA BY SUBREGIONS (NTS 3) AND POWIATS (NTS 4) (cont.)

| Lp. No. | WYSZCZEGÓL- NIENIE SPECIFICA- TION | Sieć rozdzielcza ^a na 100 km ² w km <i>Distribution network^a per 100 km² in km</i> | | | | | | Zasoby mieszkaniowe ^{ab} <i>Dwelling stocks^{ab}</i> | | |
|------------|---|---|--------------|---|--------------|-----------------------------|--------------|---|--------------|--|
| | | wodociągowa <i>water supply</i> | | kanalizacyjna ^d <i>sewage^d</i> | | gazowa <i>gas supply</i> | | mieszkania na 1000 ludności <i>dwelling per 1000 population</i> | | przeciętna powierz- chnia użytkowa 1 miesz- kania w m ² <i>average useful floor area of dwell- ling in m²</i> |
| | | 2005 | 2015 | 2005 | 2015 | 2005 | 2015 | 2005 | 2015 | 2015 |
| 1 | WOJEWÓDZTWO VOI/ODSHIP | 103,5 | 130,3 | 47,1 | 99,1 | 131,7 | 143,1 | 312,4 | 339,8 | 78,0 |
| 2 | Podregion krakowski | 150,4 | 179,5 | 38,5 | 101,2 | 142,2 | 160,2 | 296,3 | 302,5 | 95,0 |
| | <i>Subregion</i> | | | | | | | | | |
| | <i>Powiaty:</i> | | | | | | | | | |
| | <i>Powiats:</i> | | | | | | | | | |
| 3 | bocheński | 99,7 | 135,7 | 47,2 | 85,1 | 164,2 | 166,1 | 290,8 | 297,9 | 90,1 |
| 4 | krakowski | 184,5 | 214,9 | 48,7 | 147,1 | 195,2 | 226,2 | 302,1 | 309,9 | 97,9 |
| 5 | miechowski | 126,9 | 138,2 | 11,2 | 20,0 | 9,4 | 21,9 | 338,9 | 344,9 | 81,7 |
| 6 | myślenicki | 89,0 | 124,0 | 37,1 | 142,4 | 133,3 | 146,7 | 266,4 | 270,4 | 95,1 |
| 7 | proszowicki | 171,4 | 188,5 | 18,9 | 56,4 | 55,8 | 57,3 | 283,3 | 296,5 | 100,0 |
| 8 | wielicki | 247,1 | 292,6 | 61,2 | 101,0 | 269,5 | 307,0 | 305,9 | 308,2 | 96,7 |
| 9 | Podregion m. Kraków | 356,5 | 428,5 | 343,2 | 432,7 | 444,2 | 526,9 | 387,6 | 472,9 | 57,7 |
| | <i>Subregion</i> | | | | | | | | | |
| | <i>Miasto na prawach powiatu</i> | | | | | | | | | |
| | <i>City with powiat status</i> | | | | | | | | | |
| 10 | Kraków | 356,5 | 428,5 | 343,2 | 432,7 | 444,2 | 526,9 | 387,6 | 472,9 | 57,7 |
| 11 | Podregion nowosądecki | 38,8 | 78,0 | 32,5 | 84,9 | 110,6 | 116,2 | 261,2 | 276,2 | 85,3 |
| | <i>Subregion</i> | | | | | | | | | |
| | <i>Powiaty:</i> | | | | | | | | | |
| | <i>Powiats:</i> | | | | | | | | | |
| 12 | gorlicki | 19,4 | 33,2 | 28,7 | 95,3 | 107,0 | 112,4 | 271,6 | 289,2 | 82,3 |
| 13 | limanowski | 44,5 | 76,1 | 29,3 | 64,0 | 123,4 | 128,0 | 247,9 | 259,3 | 90,6 |
| 14 | nowosądecki | 37,5 | 93,8 | 26,1 | 74,4 | 92,1 | 96,2 | 239,0 | 248,9 | 90,1 |
| | <i>Miasto na prawach powiatu</i> | | | | | | | | | |
| | <i>City with powiat status</i> | | | | | | | | | |
| 15 | Nowy Sącz | 306,0 | 438,5 | 321,8 | 538,6 | 456,7 | 520,3 | 318,6 | 354,7 | 73,7 |

a Stan w dniu 31 XII. b Na podstawie bilansów zasobów mieszkaniowych. c Bez szkół specjalnych. d Łącznie z kolektorami. e Wykluczony profesjonalny wykształcenie.

a As of 31 XII. b Based on balances of dwelling stocks. c Excluding special schools. d Including collectors. e Excluding professional certification.

| Mieszkania oddane do użytkowania <i>Dwellings completed</i> | | | | Mieszkania, których budowę rozpoczęto w 2015 r. <i>Dwellings in which construction has begun in 2015</i> | Uczniowie w szkołach dla dzieci i młodzieży ^c na 10 tys. ludności <i>Pupils and students of schools for children and youth^c per 10 thous. population</i> | | | | | Uczniowie szkół policealnych ^c na 10 tys. ludności <i>Students of post-secondary schools^c per 10 thous. population</i> | Lp. No. |
|--|---|--|------|---|--|--------------------------------------|--|--|---|---|------------|
| ogółem <i>total</i> | wzrost lub spadek w stosunku do 2005 r. w % <i>increase or decrease in relation to 2005 in %</i> | na 1000 ludności <i>per 1000 population</i> | | | podstawowych ^e <i>primary^e</i> | gimnazjach <i>lower secondary</i> | zasadniczych zawodowych <i>basic vocational</i> | liceach ogólnokształcących <i>general secondary</i> | technikach ^f <i>technical secondary^f</i> | | |
| | | 2015 | 2005 | | | | | | | | |
| 14600 | 36,4 | 3,3 | 4,3 | 19373 | 650 | 293 | 55 | 133 | 153 | 61 | 1 |
| 3000 | 52,7 | 3,0 | 4,2 | 3106 | 688 | 302 | 43 | 73 | 116 | 13 | 2 |
| 328 | 64,8 | 2,0 | 3,1 | 268 | 689 | 329 | 63 | 127 | 196 | 18 | 3 |
| 1311 | 46,0 | 3,7 | 4,9 | 1390 | 664 | 274 | 20 | 44 | 51 | 13 | 4 |
| 86 | 138,9 | 0,7 | 1,7 | 74 | 599 | 280 | 21 | 100 | 226 | 44 | 5 |
| 443 | 52,2 | 2,5 | 3,6 | 503 | 750 | 349 | 76 | 100 | 189 | 4 | 6 |
| 83 | 45,6 | 1,3 | 1,9 | 57 | 654 | 296 | 53 | 40 | 88 | - | 7 |
| 749 | 55,1 | 4,6 | 6,2 | 814 | 723 | 306 | 46 | 60 | 84 | 8 | 8 |
| 6455 | 41,7 | 6,0 | 8,5 | 10942 | 553 | 225 | 29 | 206 | 148 | 159 | 9 |
| 6455 | 41,7 | 6,0 | 8,5 | 10942 | 553 | 225 | 29 | 206 | 148 | 159 | 10 |
| 1399 | 44,1 | 1,9 | 2,6 | 1601 | 750 | 360 | 80 | 137 | 205 | 36 | 11 |
| 273 | 35,1 | 1,9 | 2,5 | 253 | 688 | 310 | 73 | 112 | 190 | 23 | 12 |
| 440 | 121,1 | 1,6 | 3,4 | 398 | 811 | 398 | 87 | 100 | 225 | 6 | 13 |
| 522 | 101,5 | 1,3 | 2,5 | 768 | 778 | 376 | 50 | 45 | 79 | - | 14 |
| 164 | -47,3 | 3,7 | 2,0 | 182 | 665 | 326 | 152 | 462 | 513 | 188 | 15 |

e Bez dzieci w wieku 6 lat objętych edukacją w placówkach wychowania przedszkolnego. f Łącznie z ogólnokształcącymi

children aged 6 attending pre-primary education establishments. f Including general secondary art schools leading to

II. WYBRANE DANE O PODREGIONACH (NTS 3) I POWIATACH (NTS 4) (cd.)
SELECTED DATA BY SUBREGIONS (NTS 3) AND POWIATS (NTS 4) (cont.)

| Lp. No. | WYSZCZEGÓL- NIENIE SPECIFICAC- TION | Sieć rozdzielcza ^a na 100 km ² w km <i>Distribution network^a per 100 km² in km</i> | | | | | | Zasoby mieszkaniowe ^{ab} <i>Dwelling stocks^{ab}</i> | | |
|------------|--|---|--------------|---|--------------|-----------------------------|--------------|--|--------------|--|
| | | wodociągowa <i>water supply</i> | | kanalizacyjna ^d <i>sewage^d</i> | | gazowa <i>gas supply</i> | | mieszkania na 1000 ludności <i>dwellings per 1000 population</i> | | przeciętna powierz- chnia użytkowa 1 miesz- kania w m ² <i>average useful floor area of dwell- ling in m²</i> |
| | | 2005 | 2015 | 2005 | 2015 | 2005 | 2015 | 2005 | 2015 | 2015 |
| 1 | Podregion nowotarski | 39,0 | 38,7 | 35,8 | 72,0 | 20,5 | 23,6 | 286,1 | 297,3 | 91,8 |
| | <i>Subregion</i> | | | | | | | | | |
| | <i>Powiaty: Powiats:</i> | | | | | | | | | |
| 2 | nowotarski | 37,1 | 26,5 | 38,8 | 79,2 | 27,6 | 30,7 | 270,3 | 275,7 | 92,1 |
| 3 | suski | 29,7 | 51,2 | 11,8 | 47,7 | 10,1 | 14,3 | 288,3 | 295,4 | 91,4 |
| 4 | tatrzański | 58,2 | 58,6 | 61,4 | 84,7 | 13,3 | 14,9 | 326,9 | 360,0 | 91,5 |
| 5 | Podregion oświęcimski | 159,4 | 177,1 | 53,6 | 98,8 | 190,2 | 198,4 | 316,0 | 323,3 | 80,0 |
| | <i>Subregion</i> | | | | | | | | | |
| | <i>Powiaty: Powiats:</i> | | | | | | | | | |
| 6 | chrzanowski | 190,5 | 201,6 | 65,6 | 122,6 | 192,4 | 192,2 | 335,8 | 347,5 | 74,0 |
| 7 | olkuski | 112,7 | 118,6 | 22,1 | 41,8 | 115,8 | 123,0 | 326,1 | 334,1 | 78,0 |
| 8 | oświęcimski | 218,3 | 241,3 | 80,9 | 151,3 | 237,1 | 247,4 | 322,0 | 328,7 | 78,9 |
| 9 | wadowicki | 149,5 | 178,6 | 59,7 | 106,6 | 231,1 | 243,3 | 286,2 | 291,2 | 88,6 |
| 10 | Podregion tarnowski | 107,6 | 143,1 | 49,6 | 101,0 | 171,4 | 182,1 | 282,9 | 303,2 | 83,4 |
| | <i>Subregion</i> | | | | | | | | | |
| | <i>Powiaty: Powiats:</i> | | | | | | | | | |
| 11 | brzeski | 84,3 | 127,4 | 35,2 | 68,4 | 165,2 | 171,3 | 281,8 | 292,1 | 90,4 |
| 12 | dąbrowski | 173,2 | 188,4 | 38,5 | 65,7 | 149,2 | 152,0 | 261,6 | 278,0 | 90,4 |
| 13 | tarnowski | 78,3 | 117,9 | 45,1 | 107,8 | 167,8 | 181,2 | 251,7 | 267,8 | 93,8 |
| | <i>Miasto na prawach powiatu City with powiat status</i> | | | | | | | | | |
| 14 | Tarnów | 388,5 | 431,1 | 336,6 | 491,0 | 454,1 | 510,3 | 345,7 | 390,0 | 63,5 |

a Stan w dniu 31 XII. b Na podstawie bilansów zasobów mieszkaniowych. c Bez szkół specjalnych. d Łącznie z kolektorami. e Wykluczenie szkół artystycznymi dającymi uprawnienia zawodowe.

a As of 31 XII. b Based on balances of dwelling stocks. c Excluding special schools. d Including collectors. e Excluding professional certification.

| Mieszkania oddane do użytkowania <i>Dwellings completed</i> | | | | Mieszkania, których budowę rozpoczęto w 2015 r. <i>Dwellings in which construction has begun in 2015</i> | Uczniowie w szkołach dla dzieci i młodzieży ^c na 10 tys. ludności <i>Pupils and students of schools for children and youth^c per 10 thous. population</i> | | | | | Uczniowie szkół policealnych ^c na 10 tys. ludności <i>Students of post-secondary schools^c per 10 thous. population</i> | Lp. No. |
|--|---|--|------------|---|--|--------------------------------------|--|--|---|--|------------|
| ogółem <i>total</i> | wzrost lub spadek w stosunku do 2005 r. w % <i>increase or decrease in relation to 2005 in %</i> | na 1000 ludności <i>per 1000 population</i> | | | podstawowych ^e <i>primary^e</i> | gimnazjach <i>lower secondary</i> | zasadniczych zawodowych <i>basic vocational</i> | liceach ogólnokształcących <i>general secondary</i> | technikach ^f <i>technical secondary^f</i> | | |
| | | 2015 | 2005 | | | | | | | | |
| 1073 | 13,2 | 2,9 | 3,1 | 1102 | 699 | 323 | 92 | 103 | 157 | 32 | 1 |
| 543 | 30,5 | 2,3 | 2,9 | 548 | 724 | 331 | 104 | 118 | 137 | 46 | 2 |
| 272 | -22,7 | 4,3 | 3,2 | 287 | 694 | 333 | 75 | 89 | 189 | 27 | 3 |
| 258 | 43,3 | 2,8 | 3,8 | 267 | 637 | 289 | 80 | 77 | 177 | - | 4 |
| 1342 | 13,7 | 2,1 | 2,4 | 1488 | 630 | 283 | 46 | 123 | 144 | 36 | 5 |
| 204 | -28,2 | 2,2 | 1,6 | 203 | 581 | 251 | 17 | 93 | 106 | 16 | 6 |
| 186 | -23,5 | 2,1 | 1,6 | 152 | 591 | 268 | 36 | 161 | 128 | 19 | 7 |
| 374 | 42,7 | 1,7 | 2,4 | 753 | 632 | 281 | 67 | 133 | 162 | 99 | 8 |
| 578 | 47,8 | 2,5 | 3,6 | 380 | 695 | 321 | 57 | 109 | 170 | 4 | 9 |
| 1331 | 22,8 | 2,4 | 2,9 | 1134 | 622 | 304 | 72 | 133 | 167 | 53 | 10 |
| 234 | 2,6 | 2,5 | 2,5 | 190 | 681 | 317 | 71 | 56 | 146 | 8 | 11 |
| 130 | 80,6 | 1,2 | 2,2 | 140 | 566 | 285 | 87 | 70 | 82 | - | 12 |
| 685 | 70,0 | 2,1 | 3,4 | 651 | 637 | 300 | 37 | 34 | 73 | 4 | 13 |
| 282 | -26,0 | 3,2 | 2,5 | 153 | 575 | 310 | 128 | 411 | 400 | 210 | 14 |

e Bez dzieci w wieku 6 lat objętych edukacją w placówkach wychowania przedszkolnego. f Łącznie z ogólnokształcącymi

children aged 6 attending pre-primary education establishments. f Including general secondary art schools leading to

II. WYBRANE DANE O PODREGIONACH (NTS 3) I POWIATACH (NTS 4) (cd.)
SELECTED DATA BY SUBREGIONS (NTS 3) AND POWIATS (NTS 4) (cont.)

| Lp. No. | WYSZCZEGÓL- NIENIE SPECIFICA- TION | Dzieci w przed- szkolach na 100 miejsc <i>Children attending nursery schools per 100 places</i> | | łóżka w szpita- lach ogólnych ^a na 10 tys. ludności <i>Beds in general hospitals^a per 10 thous. population</i> | | Liczba ludności ^a na <i>Population^a per</i> | | | Biblioteki publiczne <i>Public libraries</i> | | |
|------------|--|--|-------------------|--|-------------------|--|---|-------------|---|---|-------------|
| | | | | | | 1 pod- miot am- bulatoryj- nej opie- ki zdro- wotnej ^c w 2015 r. <i>1 provider of out- -patient health care depart- ment^c in 2015</i> | 1 aptekę ogólnodostępną <i>generally available pharmacy</i> | | księgozbiór ^a w wol. <i>collection^a in vol.</i> | wypożyczeń w wol. <i>loans^{bd}</i> | |
| | | 2005 | 2015 ^f | 2005 | 2015 ^g | | 2005 | 2015 | | 2005 | 2015 |
| 1 | WOJEWÓDZTWO VOIVODSHIP | 96 | 90 | 42,6 | 44,1 | 1681 | 3516 | 2958 | 3301 | 3271 | 3905 |
| 2 | Podregion krakowski Subregion | 98 | 92 | 21,8 | 20,2 | 1864 | 4855 | 3283 | 2790 | 2820 | 2756 |
| | Powiaty: Powiats: | | | | | | | | | | |
| 3 | bocheński | 93 | 93 | 22,9 | 20,7 | 1917 | 4561 | 2849 | 4013 | 3776 | 3920 |
| 4 | krakowski | 103 | 91 | 11,5 | 13,1 | 2217 | 5958 | 3513 | 2603 | 2670 | 2392 |
| 5 | miechowski | 108 | 96 | 63,6 | 63,5 | 1837 | 4630 | 2755 | 3732 | 4105 | 2591 |
| 6 | myślenicki | 95 | 96 | 27,9 | 23,3 | 1238 | 5065 | 3473 | 1959 | 2306 | 2611 |
| 7 | proszowicki | 100 | 85 | 63,0 | 62,0 | 1681 | 2900 | 2301 | 2969 | 2699 | 1900 |
| 8 | wielicki | 99 | 89 | 0,5 | x | 2293 | 4366 | 3920 | 2446 | 2372 | 3086 |
| 9 | Podregion m. Kraków Subregion | 95 | 88 | 73,1 | 80,4 | 1193 | 2531 | 2393 | 2589 | 2308 | 4944 |
| | Miasto na prawach powiatu <i>City with powiat status</i> | | | | | | | | | | |
| 10 | Kraków | 95 | 88 | 73,1 | 80,4 | 1193 | 2531 | 2393 | 2589 | 2308 | 4944 |
| 11 | Podregion nowosądecki ... Subregion | 97 | 89 | 31,2 | 35,5 | 1623 | 3567 | 3412 | 3690 | 3600 | 4128 |
| | Powiaty: Powiats: | | | | | | | | | | |
| 12 | gorlicki | 90 | 92 | 48,1 | 42,7 | 1629 | 3229 | 3307 | 3749 | 3196 | 4530 |
| 13 | limanowski | 96 | 92 | 29,7 | 35,4 | 1563 | 4500 | 3413 | 3829 | 3917 | 3292 |
| 14 | nowosądecki | 97 | 86 | 9,6 | 11,2 | 1971 | 5058 | 4951 | 3650 | 3524 | 4156 |
| | Miasto na prawach powiatu <i>City with powiat status</i> | | | | | | | | | | |
| 15 | Nowy Sącz | 106 | 86 | 62,3 | 88,1 | 1165 | 1926 | 1951 | 3507 | 3831 | 4752 |

a Stan w dniu 31 XII. b W ciągu roku. c Przychodnie łącznie z praktykami lekarskimi. d Łącznie z punktami bibliotecznymi, oddziałach szpitalnych przy stacjach pogotowia ratunkowego; łącznie z łózkami i inkubatorami dla noworodków; dane bibliotecznych. i, k Dotyczy: i - turystycznych obiektów zbiorowego zakwaterowania, k - obiektów posiadających 10 a As of 31 XII. b During the year. c Out-patient departments including medical practices. d Including library hospital wards located in emergency stations; including beds and incubators for newborns; data of the Ministry of Health, tourist accommodation establishments, k - establishments possessing 10 and more bed places.

| (z filiami) (with branches) | | Baza noclegowa turystyki Tourist accommodation establishments | | | | | | | | | | Lp. No. |
|---|---|---|------|------|-------------------|-------------------|---|-------------------|--|-------------------|---|------------|
| czenia biuro ^{bd} <i>in vol.</i> | czytelnicy ^{bd} borrowers ^{bd} | Widzowie w kinach stałych ^b <i>Audience in fixed cinemas^b</i> | | | | | miejsca noclegowe ^e <i>number of beds^e</i> | | udzielone noclegi ^b <i>nights spent (overnight stay)^b</i> | | korzystający z noclegów ^b <i>tourists accommodated^b</i> | |
| | | ludności <i>population</i> | | | | | ogółem <i>total</i> | | stopień wykorzy- stania w % <i>occupan- cy rate in %</i> | | w tys. <i>in thous.</i> | |
| 2015 | 2005 | 2015 | 2005 | 2015 | 2005 ⁱ | 2015 ^k | | 2005 ⁱ | 2015 ^k | 2005 ⁱ | 2015 ^k | |
| 2964 | 218 | 197 | 778 | 1213 | 61509 | 90304 | 37,9 | 7375,8 | 10942,8 | 2493,0 | 4075,0 | 1 |
| 2319 | 164 | 151 | 44 | 72 | 3895 | 6301 | 25,1 | 272,1 | 505,1 | 148,6 | 307,9 | 2 |
| 2884 | 257 | 187 | 196 | 275 | 1091 | 1397 | 22,8 | 71,1 | 94,2 | 46,8 | 55,7 | 3 |
| 2072 | 126 | 134 | 11 | x | 1151 | 1903 | 29,4 | 111,8 | 171,6 | 65,2 | 106,3 | 4 |
| 2404 | 179 | 144 | x | 114 | 24 | 340 | 22,8 | 1,7 | 21,8 | 1,3 | 13,1 | 5 |
| 2236 | 153 | 148 | 49 | 134 | 1076 | 1072 | 16,9 | 47,0 | 59,4 | 15,5 | 29,2 | 6 |
| 1379 | 138 | 121 | 22 | x | 133 | 257 | 12,6 | 8,4 | 11,8 | 4,9 | 9,4 | 7 |
| 2767 | 181 | 172 | x | x | 420 | 1332 | 30,9 | 32,1 | 146,4 | 14,9 | 94,2 | 8 |
| 3385 | 283 | 287 | 2706 | 3751 | 15342 | 27581 | 50,8 | 2506,3 | 4573,9 | 1209,3 | 2122,1 | 9 |
| 3385 | 283 | 287 | 2706 | 3751 | 15342 | 27581 | 50,8 | 2506,3 | 4573,9 | 1209,3 | 2122,1 | 10 |
| 2951 | 210 | 178 | 483 | 795 | 16732 | 16334 | 41,5 | 1802,3 | 2129,2 | 327,2 | 428,9 | 11 |
| 2875 | 223 | 184 | 116 | 10 | 1701 | 1706 | 46,4 | 158,5 | 216,3 | 29,0 | 30,0 | 12 |
| 2402 | 192 | 161 | 84 | 215 | 1856 | 1539 | 19,2 | 94,2 | 71,5 | 25,1 | 25,5 | 13 |
| 2652 | 177 | 153 | 61 | 132 | 12555 | 12739 | 43,1 | 1510,4 | 1806,1 | 251,3 | 350,6 | 14 |
| 4654 | 294 | 257 | 1155 | 4393 | 620 | 350 | 34,6 | 39,2 | 35,3 | 21,8 | 22,8 | 15 |

e Stan w dniu 31 VII. f łącznie z zespołami wychowania przedszkolnego i punktami przedszkolnymi. g Bez łóżek na Ministerstwa Zdrowia, Ministerstwa Obrony Narodowej i Ministerstwa Spraw Wewnętrznych. h Bez wypożyczeń między i więcej miejsc noclegowych.

service points. e As of 31 VII. f Including pre-primary education groups and pre-primary points. g Excluding beds in the the Ministry of National Defence and the Ministry of Interior. h Excluding interlibrary lending. i, k Concern: i - collective

II. WYBRANE DANE O PODREGIONACH (NTS 3) I POWIATACH (NTS 4) (cd.)
SELECTED DATA BY SUBREGIONS (NTS 3) AND POWIATS (NTS 4) (cont.)

| Lp. No. | WYSZCZEGÓL- NIENIE SPECIFICA- TION | Dzieci w przed- szkolach na 100 miejsc <i>Children attending nursery schools per 100 places</i> | | łóżka w szpita- lach ogólnych ^a na 10 tys. ludności <i>Beds in general hospitals^a per 10 thous. population</i> | | Liczba ludności ^a na <i>Population^a per</i> | | Biblioteki publiczne <i>Public libraries</i> | | | |
|------------|--|--|-------------------|--|-------------------|--|---|---|--|---------------------|-------------|
| | | | | | | 1 pod- miot am- bulatoryj- nej opie- ki zdro- wotnej ^c w 2015 r. <i>provider of out- -patient health care depart- ment^c in 2015</i> | 1 aptekę ogólnodostępną <i>generally available pharmacy</i> | księgozbiór ^a w wol. <i>collection^a in vol.</i> | wypoży księgoz w wol. <i>loans^{bd}</i> | | |
| | | 2005 | 2015 ^f | 2005 | 2015 ^g | 2005 | 2015 | 2005 | 2015 | na 1000 per 1000 | |
| 1 | Podregion nowotarski | 92 | 83 | 54,2 | 53,2 | 1914 | 3965 | 3232 | 3751 | 3874 | 2878 |
| | <i>Subregion</i> | | | | | | | | | | |
| | <i>Powiaty: Powiats:</i> | | | | | | | | | | |
| 2 | nowotarski | 97 | 85 | 35,0 | 37,4 | 1964 | 4223 | 3464 | 3429 | 3585 | 2730 |
| 3 | suski | 95 | 85 | 56,6 | 45,3 | 1871 | 4317 | 3367 | 4520 | 4545 | 3128 |
| 4 | tatrzański | 79 | 76 | 104,5 | 107,4 | 1835 | 3117 | 2611 | 3681 | 3856 | 2975 |
| 5 | Podregion oświęcimski | 97 | 92 | 32,7 | 32,5 | 2484 | 3988 | 3061 | 3717 | 3838 | 4150 |
| | <i>Subregion</i> | | | | | | | | | | |
| | <i>Powiaty: Powiats:</i> | | | | | | | | | | |
| 6 | chrzanowski | 100 | 92 | 39,8 | 42,6 | 2219 | 4010 | 2810 | 4342 | 4811 | 6245 |
| 7 | olkuski | 88 | 89 | 44,3 | 44,3 | 2460 | 3365 | 2901 | 4062 | 3638 | 3869 |
| 8 | oświęcimski | 98 | 91 | 33,0 | 32,3 | 2497 | 3935 | 2867 | 3424 | 3332 | 3768 |
| 9 | wadowicki | 101 | 94 | 18,1 | 16,4 | 2751 | 4673 | 3710 | 3234 | 3700 | 2990 |
| 10 | Podregion tarnowski | 98 | 93 | 38,2 | 38,0 | 1840 | 3536 | 2898 | 3951 | 4048 | 4031 |
| | <i>Subregion</i> | | | | | | | | | | |
| | <i>Powiaty: Powiats:</i> | | | | | | | | | | |
| 11 | brzeski | 100 | 91 | 43,4 | 30,7 | 1660 | 4096 | 2818 | 4653 | 4362 | 4761 |
| 12 | dąbrowski | 93 | 99 | 43,5 | 41,8 | 2827 | 4190 | 3493 | 3430 | 3773 | 3494 |
| 13 | tarnowski | 97 | 91 | 4,8 | 8,0 | 2180 | 5372 | 4179 | 4313 | 4431 | 3689 |
| | <i>Miasto na prawach powiatu City with powiat status</i> | | | | | | | | | | |
| 14 | Tarnów | 98 | 94 | 86,6 | 96,8 | 1333 | 2027 | 1785 | 3079 | 3238 | 4300 |

a Stan w dniu 31 XII. b W ciągu roku. c Przychodnie łącznie z praktykami lekarskimi. d łącznie z punktami bibliotecznymi, oddziałami szpitalnych przy stacjach pogotowia ratunkowego; łącznie z łózkami i inkubatorami dla noworodków; dane bibliotecznych. i, k Dotyczy: i - turystycznych obiektów zbiorowego zakwaterowania, k - obiektów posiadających 10 i więcej miejsc. a As of 31 XII. b During the year. c Out-patient departments including medical practices. d Including library hospital wards located in emergency stations; including beds and incubators for newborns; data of the Ministry of Health, tourist accommodation establishments, k - establishments possessing 10 and more bed places.

| (z filiami) (with branches) | | Baza noclegowa turystyki Tourist accommodation establishments | | | | | | | | | | Lp. No. |
|---|---|--|------|------|-------------------|-------------------|---|-------------------|---|-------------------|--|------------|
| czenia biuro ^{bd} <i>in vol.</i> | czytelnicy ^{bd} borrowers ^{bd} | Widzowie w kinach stałych ^b Audience in fixed cinemas ^b | | | | | miejsca noclegowe ^e number of beds ^f | | udzielone noclegi ^b nights spent (overnight stay) ^b | | korzystający z noclegów ^b tourists accommodated ^b | |
| | | ludności population | | | | | ogółem total | | stopień wykorzysta- nia w % occupan- cy rate in % | | w tys. in thous. | |
| 2015 | 2005 | 2015 | 2005 | 2015 | 2005 ⁱ | 2015 ^k | | 2005 ⁱ | 2015 ^k | 2005 ⁱ | 2015 ^k | |
| 2279 | 178 | 160 | 346 | 486 | 21682 | 34309 | 30,0 | 2453,0 | 3217,8 | 633,2 | 938,5 | 1 |
| 2246 | 178 | 171 | 318 | 422 | 8053 | 9191 | 30,7 | 823,2 | 830,6 | 142,3 | 195,6 | 2 |
| 2786 | 184 | 157 | x | x | 2309 | 1811 | 24,0 | 168,1 | 129,9 | 45,8 | 43,1 | 3 |
| 1743 | 171 | 131 | 857 | 1270 | 11320 | 23307 | 30,1 | 1461,8 | 2257,4 | 445,1 | 699,9 | 4 |
| 3420 | 230 | 194 | 189 | 602 | 2414 | 3576 | 29,0 | 225,3 | 344,8 | 118,0 | 190,8 | 5 |
| 4068 | 312 | 240 | 210 | 622 | 35 | 238 | 11,9 | 5,5 | 8,3 | 2,0 | 5,2 | 6 |
| 4168 | 218 | 187 | 154 | 343 | 560 | 398 | 22,2 | 39,4 | 27,7 | 17,2 | 10,8 | 7 |
| 3122 | 236 | 204 | 289 | 1147 | 524 | 1020 | 33,3 | 66,0 | 107,6 | 28,1 | 52,9 | 8 |
| 2663 | 165 | 153 | 98 | 240 | 1295 | 1920 | 30,0 | 114,4 | 201,2 | 70,7 | 121,9 | 9 |
| 3243 | 210 | 174 | 241 | 543 | 1444 | 2203 | 22,7 | 116,7 | 172,0 | 56,6 | 86,7 | 10 |
| 3808 | 209 | 188 | 46 | 442 | 376 | 567 | 18,9 | 28,3 | 36,2 | 10,0 | 22,1 | 11 |
| 3112 | 174 | 136 | 58 | 219 | 50 | 118 | 14,5 | 0,3 | 4,5 | 0,3 | 2,4 | 12 |
| 2973 | 173 | 162 | 7 | 85 | 345 | 638 | 25,3 | 27,4 | 57,1 | 13,6 | 20,1 | 13 |
| 3327 | 288 | 204 | 861 | 1625 | 673 | 880 | 24,1 | 60,7 | 74,2 | 32,8 | 42,1 | 14 |

e Stan w dniu 31 VII. f Łącznie z zespołami wychowania przedszkolnego i punktami przedszkolnymi. g Bez łóżek na Ministerstwa Zdrowia, Ministerstwa Obrony Narodowej i Ministerstwa Spraw Wewnętrznych. h Bez wypożyczeń między- i więcej miejsc noclegowych.

service points. e As of 31 VII. f Including pre-primary education groups and pre-primary points. g Excluding beds in the Ministry of National Defence and the Ministry of Interior. h Excluding interlibrary lending. i, k Concern: i - collective

II. WYBRANE DANE O PODREGIONACH (NTS 3) I POWIATACH (NTS 4) (cd.)
SELECTED DATA BY SUBREGIONS (NTS 3) AND POWIATS (NTS 4) (cont.)

| Lp. No. | WYSZCZEGÓLNIENIE SPECIFICATION | Powierzchnia gruntów leśnych ^a w tys. ha <i>Forest land^a in thous. ha</i> | | | | Produkcja sprzedana przemysłu ^b (ceny bieżące) <i>Sold production of industry^b (current prices)</i> | | | | Dochody budżetów gmin ^c <i>Revenue of gminas budgets^c</i> | | Wydatki budżetu gmin ^d <i>Expenditure of gminas budgets^d</i> | |
|------------|---|--|---|---|------------------------------|--|----------------|--------------|--------------|--|-------------|---|-------------|
| | | ogółem <i>total</i> | lasy publiczne <i>public forests</i> | lasy prywatne <i>private forests</i> | w mln zł <i>in mln zł</i> | | | | | na 1 <i>per</i> | | | |
| | | | | | | 2005 | 2015 | 2005 | 2015 | 2005 | 2015 | 2005 | 2015 |
| 1 | WOJEWÓDZTWO VOIVODSHIP | 435,8 | 440,7 | 250,5 | 190,2 | 39629,0 | 78947,0 | 12145 | 23421 | 1742 | 3297 | 1759 | 3277 |
| 2 | Podregion krakowski | 73,4 | 73,5 | 43,5 | 30,0 | 9231,0 | 18283,1 | 14025 | 25616 | 1694 | 3392 | 1721 | 3420 |
| | <i>Subregion</i> | | | | | | | | | | | | |
| | <i>Powiaty:</i> | | | | | | | | | | | | |
| | <i>Powiats:</i> | | | | | | | | | | | | |
| 3 | bocheński | 18,8 | 18,8 | 11,3 | 7,5 | 1410,7 | 2807,5 | 14084 | 26674 | 1765 | 3171 | 1758 | 3174 |
| 4 | krakowski | 15,4 | 15,2 | 12,1 | 3,1 | 3419,1 | 8146,3 | 14052 | 30233 | 1604 | 3380 | 1623 | 3277 |
| 5 | miechowski | 8,1 | 8,2 | 7,2 | 1,1 | 50,1 | 129,9 | 984 | 2615 | 1654 | 3062 | 1713 | 2985 |
| 6 | myślenicki | 23,9 | 24,0 | 7,1 | 16,9 | # | 836,4 | # | 6705 | 1754 | 3391 | 1809 | 3740 |
| 7 | proszowicki | 0,6 | 0,7 | 0,4 | 0,3 | # | 290,2 | # | 6617 | 1668 | 3286 | 1526 | 3168 |
| 8 | wielicki | 6,6 | 6,7 | 5,5 | 1,2 | 738,7 | 6072,8 | 7094 | 50286 | 1802 | 3786 | 1902 | 3894 |
| 9 | Podregion m. Kraków | 1,5 | 1,5 | 1,3 | 0,2 | 12927,5 | 28548,2 | 17060 | 37440 | x | x | x | x |
| | <i>Subregion</i> | | | | | | | | | | | | |
| | Miasto na prawach powiatu <i>City with powiat status</i> | | | | | | | | | | | | |
| 10 | Kraków | 1,5 | 1,5 | 1,3 | 0,2 | 12927,5 | 28548,2 | 17060 | 37440 | x | x | x | x |
| 11 | Podregion nowosądecki | 148,1 | 148,8 | 95,0 | 53,7 | 3778,5 | 7623,9 | 7424 | 14265 | 1862 | 3654 | 1851 | 3673 |
| | <i>Subregion</i> | | | | | | | | | | | | |
| | <i>Powiaty:</i> | | | | | | | | | | | | |
| | <i>Powiats:</i> | | | | | | | | | | | | |
| 12 | gorlicki | 42,4 | 42,3 | 35,1 | 7,2 | 699,9 | 713,0 | 6563 | 6534 | 1843 | 3331 | 1784 | 3347 |
| 13 | limanowski | 36,9 | 37,0 | 14,8 | 22,2 | 1058,3 | 1823,2 | 8735 | 14097 | 1891 | 3580 | 1941 | 3524 |
| 14 | nowosądecki | 68,1 | 68,9 | 45,0 | 23,9 | 733,6 | 2025,2 | 3731 | 9545 | 1855 | 3865 | 1832 | 3931 |
| | Miasto na prawach powiatu <i>City with powiat status</i> | | | | | | | | | | | | |
| 15 | Nowy Sącz | 0,6 | 0,7 | 0,1 | 0,5 | 1286,7 | 3062,5 | 15216 | 36537 | x | x | x | x |

a Stan w dniu 31 XII. b Dane dotyczą podmiotów gospodarczych, w których liczba pracujących przekracza 9 osób. c Bez miasta na prawach powiatu. e W rejestrze REGON; bez osób prowadzących gospodarstwa indywidualne w rolnictwie.

a As of 31 XII. b Data concern economic entities employing more than 9 persons. c Excluding revenue of gminas REGON register; excluding persons tending private farms in agriculture. f Data for powiats are presented in numerator, in

| Dochody budżetów powiatów i miast na prawach powiatu <i>Revenue of powiats and cities with powiat status budgets</i> | | Wydatki budżetów powiatów i miast na prawach powiatu <i>Expenditure of powiats and cities with powiat status budgets</i> | | Nakłady inwestycyjne w przedsiębiorstwach ^b według lokalizacji inwestycji (ceny bieżące) <i>Investment outlays in enterprises^b according to investment location (current prices)</i> | | Wartość brutto środków trwałych w przedsiębiorstwach ^{ab} (bieżące ceny ewidencyjne) <i>Gross value of fixed assets in enterprises^{ab} (current book-keeping prices)</i> | | Podmioty gospodarki narodowej ^{ae} na 10 tys. ludności <i>Entities of the national economy^{ae} per 10 thous. population</i> | | Lp. No. |
|---|----------------------|---|-----------------------|---|-------------|---|--------------|--|----------|---------|
| mieszkańca w zł <i>capita in zł</i> | | | | | | | | | | |
| 2005 | 2015 | 2005 | 2015 | 2005 | 2015 | 2005 | 2015 | | | |
| <u>467</u> 2674 f | <u>824</u> 5415 f | <u>476</u> 2787 f | <u>829</u> 5519 f | 1508 | 3669 | 20661 | 36153 | 1079 | 1 | |
| <u>433</u> x f | <u>754</u> x f | <u>440</u> x f | <u>753</u> x f | 941 | 3646 | 10334 | 23285 | 992 | 2 | |
| 508 | 924 | 515 | 896 | 695 | 3489 | 8672 | 23990 | 817 | 3 | |
| 353 | 641 | 371 | 641 | 1195 | 4572 | 13773 | 27975 | 1063 | 4 | |
| 710 | 1249 | 727 | 1305 | 349 | 1731 | 5961 | 6414 | 885 | 5 | |
| 475 | 768 | 474 | 759 | 1273 | 1917 | 9346 | 15606 | 968 | 6 | |
| 533 | 844 | 530 | 832 | 195 | 754 | 2455 | 8775 | 778 | 7 | |
| 322 | 610 | 312 | 617 | 812 | 5341 | 10404 | 32237 | 1130 | 8 | |
| 2663 | 5424 | 2788 | 5526 | 3003 | 6105 | 45332 | 75350 | 1711 | 9 | |
| 2663 | 5424 | 2788 | 5526 | 3003 | 6105 | 45332 | 75350 | 1711 | 10 | |
| <u>483</u> 2933 f | <u>957</u> 5493 f | <u>509</u> 3061 f | <u>1017</u> 5598 f | 862 | 1934 | 9406 | 18975 | 794 | 11 | |
| 603 | 1301 | 610 | 1378 | 460 | 1113 | 7625 | 10373 | 716 | 12 | |
| 553 | 933 | 581 | 1020 | 672 | 992 | 5963 | 10360 | 742 | 13 | |
| 374 | 796 | 409 | 831 | 758 | 1571 | 4947 | 15311 | 725 | 14 | |
| 2933 | 5493 | 3061 | 5598 | 1884 | 5372 | 26960 | 52777 | 1154 | 15 | |

dochodów gmin mających również status miasta na prawach powiatu. *d* Bez wydatków gmin mających również status f W liczniku podano dane dla powiatów, w mianowniku - dla miast na prawach powiatu.

which are also cities with powiat status. *d* Excluding expenditure of gminas which are also cities with powiat status. *e* In the denominator - for cities with powiat status.

II. WYBRANE DANE O PODREGIONACH (NTS 3) I POWIATACH (NTS 4) (dok.)
SELECTED DATA BY SUBREGIONS (NTS 3) AND POWIATS (NTS 4) (cont.)

| Lp. No. | WYSZCZEGÓL- NIENIE SPECIFICA- TION | Powierzchnia gruntów leśnych ^a w tys. ha <i>Forest land^a in thous. ha</i> | | | | Produkcja sprzedana przemysłu ^b (ceny bieżące) <i>Sold production of industry^b (current prices)</i> | | | | Dochody budżetów gmin ^c <i>Revenue of gminas budgets^c</i> | | Wydatki budżetu gmin ^d <i>Expenditure of gminas budgets^d</i> | |
|------------|--|---|---|---|------------------------------|---|----------------|--------------|--------------|--|-------------|---|-------------|
| | | ogółem <i>total</i> | lasy publi- czne <i>public forests</i> | lasy pry- watne <i>private forests</i> | w mln zł <i>in mln zł</i> | na 1 <i>per</i> | | 2005 | 2015 | 2005 | 2015 | 2005 | 2015 |
| | | | | | | 2005 | 2015 | | | | | | |
| 1 | Podregion nowotarski | 109,6 | 111,6 | 46,5 | 65,1 | 1526,6 | 3723,2 | 4651 | 10877 | 1781 | 3386 | 1765 | 3340 |
| | <i>Subregion</i> | | | | | | | | | | | | |
| | <i>Powiaty: Powiats:</i> | | | | | | | | | | | | |
| 2 | nowotarski | 54,8 | 55,1 | 18,3 | 36,8 | 731,2 | 1927,7 | 4040 | 10127 | 1711 | 3312 | 1696 | 3270 |
| 3 | suski | 33,4 | 33,4 | 14,4 | 19,1 | 732,4 | 1693,4 | 8944 | 20131 | 1862 | 3184 | 1851 | 3116 |
| 4 | tatrzański | 21,5 | 23,0 | 13,8 | 9,2 | 63,0 | 102,1 | 964 | 1505 | 1876 | 3843 | 1848 | 3814 |
| 5 | Podregion oświęcimski | 55,4 | 56,5 | 40,9 | 15,6 | 8657,2 | 14555,7 | 15733 | 26265 | 1694 | 2979 | 1737 | 2889 |
| | <i>Subregion</i> | | | | | | | | | | | | |
| | <i>Powiaty: Powiats:</i> | | | | | | | | | | | | |
| 6 | chrzanowski | 13,9 | 14,3 | 13,1 | 1,3 | 1965,3 | 3084,4 | 15298 | 24352 | 1676 | 2885 | 1724 | 2740 |
| 7 | olkuski | 22,2 | 22,7 | 17,0 | 5,7 | 2069,6 | 3510,1 | 18087 | 30955 | 1587 | 2968 | 1556 | 2826 |
| 8 | oświęcimski | 4,1 | 4,1 | 3,0 | 1,1 | 2919,9 | 5045,0 | 19041 | 32587 | 1777 | 3094 | 1847 | 3041 |
| 9 | wadowicki | 15,2 | 15,4 | 7,9 | 7,5 | 1702,4 | 2916,3 | 11053 | 18303 | 1707 | 2949 | 1775 | 2902 |
| 10 | Podregion tarnowski | 47,8 | 48,8 | 23,3 | 25,5 | 3508,1 | 6213,1 | 7634 | 13404 | 1722 | 3062 | 1743 | 3030 |
| | <i>Subregion</i> | | | | | | | | | | | | |
| | <i>Powiaty: Powiats:</i> | | | | | | | | | | | | |
| 11 | brzeski | 11,1 | 11,2 | 5,7 | 5,5 | 209,3 | 497,1 | 2325 | 5347 | 1808 | 3107 | 1916 | 3192 |
| 12 | dąbrowski | 5,9 | 6,1 | 3,2 | 2,9 | 97,0 | 270,2 | 1655 | 4545 | 1758 | 3134 | 1737 | 3004 |
| 13 | tarnowski | 30,6 | 31,1 | 14,1 | 17,0 | 675,0 | 1827,8 | 3497 | 9132 | 1671 | 3019 | 1664 | 2963 |
| | <i>Miasto na prawach powiatu City with powiat status</i> | | | | | | | | | | | | |
| 14 | Tarnów | 0,3 | 0,3 | 0,2 | 0,1 | 2526,9 | 3618,0 | 21420 | 32608 | x | x | x | x |

a Stan w dniu 31 XII. b Dane dotyczą podmiotów gospodarczych, w których liczba pracujących przekracza 9 osób. c Bez miasta na prawach powiatu. e W rejestrze REGON; bez osób prowadzących gospodarstwa indywidualne w rolnictwie.

a As of 31 XII. b Data concern economic entities employing more than 9 persons. c Excluding revenue of gminas REGON register; excluding persons tending private farms in agriculture. f Data for powiats are presented in numerator, in

| Dochody budżetów powiatów i miast na prawach powiatu <i>Revenue of powiats and cities with powiat status budgets</i> | Wydatki budżetów powiatów i miast na prawach powiatu <i>Expenditure of powiats and cities with powiat status budgets</i> | Nakłady inwestycyjne w przedsiębiorstwach ^b według lokalizacji inwestycji (ceny bieżące) <i>Investment outlays in enterprises^b according to investment location (current prices)</i> | Wartość brutto środków trwałych w przedsiębiorstwach ^{ab} (bieżące ceny ewidencyjne) <i>Gross value of fixed assets in enterprises^{ab} (current book-keeping prices)</i> | Podmioty gospodarki narodowej ^{ae} na 10 tys. ludności <i>Entities of the national economy^{ae} per 10 thous. population</i> | Lp. No. | | | | |
|---|---|---|---|--|---------|-------|-------|------|----|
| mieszkańca w zł <i>capita in zł</i> | | | | | | | | | |
| 2005 | 2015 | 2005 | 2015 | 2005 | 2015 | 2005 | 2015 | | |
| <u>497</u> x f | <u>872</u> x f | <u>498</u> x f | <u>843</u> x f | 654 | 1897 | 9021 | 15831 | 968 | 1 |
| 443 | 820 | 436 | 807 | 578 | 1471 | 7970 | 12975 | 809 | 2 |
| 563 | 990 | 582 | 959 | 616 | 1955 | 5321 | 10975 | 928 | 3 |
| 564 | 872 | 564 | 796 | 912 | 3019 | 16570 | 29869 | 1465 | 4 |
| <u>515</u> x f | <u>861</u> x f | <u>522</u> x f | <u>855</u> x f | 1585 | 3720 | 21021 | 33187 | 973 | 5 |
| 439 | 781 | 432 | 791 | 2291 | 3597 | 36543 | 48617 | 925 | 6 |
| 505 | 903 | 534 | 840 | 1924 | 3468 | 20429 | 32851 | 1043 | 7 |
| 614 | 917 | 615 | 901 | 1620 | 5678 | 19739 | 34667 | 916 | 8 |
| 488 | 841 | 495 | 872 | 912 | 2094 | 9822 | 19758 | 1016 | 9 |
| <u>405</u> <u>2554</u> f | <u>693</u> <u>5295</u> f | <u>411</u> <u>2582</u> f | <u>689</u> <u>5411</u> f | 1090 | 2944 | 15280 | 30081 | 713 | 10 |
| 460 | 859 | 454 | 874 | 1321 | 3463 | 11758 | 23517 | 697 | 11 |
| 430 | 811 | 402 | 793 | 332 | 554 | 4153 | 6760 | 533 | 12 |
| 371 | 580 | 394 | 573 | 378 | 3333 | 3126 | 10610 | 599 | 13 |
| 2554 | 5295 | 2582 | 5411 | 2457 | 3087 | 43527 | 83414 | 1030 | 14 |

dochodów gmin mających również status miasta na prawach powiatu. *d* Bez wydatków gmin mających również status *f* W liczniku podano dane dla powiatów, w mianowniku - dla miast na prawach powiatu.

which are also cities with powiat status. d Excluding expenditure of gminas which are also cities with powiat status. *e* In the denominator - for cities with powiat status.

STAN I OCHRONA ŚRODOWISKA

Uwagi ogólne

1. Informacje o **poborze wody** dotyczą:

- 1) w pozycji „na cele produkcyjne (poza rolnictwem, leśnictwem, łowiectwem i rybactwem)” - jednostek organizacyjnych (włączając fermy przemysłowego chowu zwierząt oraz zakłady zajmujące się produkcją roślinną) wnoszących opłaty za pobór z ujęć własnych rocznie 5 dam³ i więcej wody podziemnej albo 20 dam³ i więcej wody powierzchniowej lub odprowadzających rocznie 20 dam³ i więcej ścieków;
- 2) w pozycji „nawodnienia w rolnictwie i leśnictwie oraz napełnianie i uzupełnianie stawów rybnych” - jednostek organizacyjnych rolnictwa, leśnictwa i rybactwa zużywających wodę na potrzeby nawadniania gruntów rolnych i leśnych o powierzchni od 20 ha oraz na potrzeby eksploatacji stawów rybnych o powierzchni od 10 ha;
- 3) w pozycji „eksploatacja sieci wodociągowej” - wszystkich jednostek nadzorujących pracę sieci wodociągowej (w tym również spółdzielni mieszkaniowych, spółek wodnych, zakładów usług wodnych, zakładów pracy itd.).

Przez **zamknięty obieg wody** rozumie się układ, w którym woda raz użyta nie jest odprowadzona do odbiornika, lecz zwracana do punktu bezpośredniego podawania wody do obiegu, do powtórnych rotacji i wykorzystania.

2. Dane o **ściekach** dotyczą ścieków odprowadzonych do wód lub do ziemi przez jednostki określone w ust. 1, pkt 1) i 3).

Jako **ścieki wymagające oczyszczania** przyjęto wody odprowadzane siecią kanałów lub rowów otwartych bezpośrednio do wód lub do ziemi albo do sieci kanalizacyjnej z jednostek produkcyjnych (łącznie z zanieczyszczonymi wodami z odwadniania zakładów górniczych i chłodniczymi), z innych jednostek oraz z gospodarstw domowych.

Wody chłodnicze są to ścieki o podwyższonej temperaturze powstałe w wyniku użycia wód do celów chłodniczych w procesach technologicznych.

ENVIRONMENTAL PROTECTION

General notes

1. Information regarding **water withdrawal** concerns:

- 1) in the item "for production purposes (excluding agriculture, forestry and fishing)" - organizational entities (including industrial livestock farming and crop production plants) making payments for the annual withdrawal of 5 dam³ or more of underground water, or 20 dam³ or more of surface water from their own sources, or discharging 20 dam³ or more of wastewater annually;
- 2) in the item "irrigation in agriculture and forestry as well as filling and completing fish ponds" - agricultural, forest and fishing organizational entities, consuming water for irrigating agricultural or forest land of 20 ha or more in area, and for the purpose of exploiting fish ponds of 10 ha or more in area;
- 3) in the item "exploitation of water supply network" - all entities responsible for the management of the water supply network (including housing co-operatives, water companies, waterworks and workplaces).

A **closed water cycles system** is understood as a system, in which water that has been used once is not drained to a collector, but recycled to the point where the water is directly fed into the system for subsequent cycles and utilization.

2. Data regarding **wastewater** concern wastewater discharged into waters or into the ground by entities described in item 1, points 1) and 3).

Wastewater requiring treatment is understood as water discharged by means of open channel or ditch systems directly into waters or into the ground or sewage system of entities engaged in production (including contaminated drainage water from mines and cooling water), other entities as well as households.

Cooling water comprises wastewater with an increased temperature created in the process of using water for cooling purposes during technological processes.

Za **wody chłodnicze niewymagające oczyszczania** uznaje się wody, które spełniają następujące warunki:

- są odprowadzane do wód oddzielnym systemem kanalizacji,
- ilości zanieczyszczeń w wodach chłodniczych po procesie produkcyjnym nie są większe od ilości zanieczyszczeń w wodach pobranych do celów chłodzenia,
- temperatura wód chłodniczych odprowadzonych do jezior oraz ich dopływów nie przekracza 26°C, a do pozostałych wód, z wyjątkiem morza terytorialnego, nie przekracza 35°C.

Dane o **ściekach oczyszczanych** dotyczą ścieków oczyszczanych mechanicznie, chemicznie, biologicznie oraz z podwyższonym usuwaniem biogenów i odprowadzonych do wód lub do ziemi.

Przez **ścieki oczyszczane mechanicznie** rozumie się ścieki poddane procesowi usuwania jedynie zanieczyszczeń nierozpuszczalnych, tj. ciał stałych i tłuszczów ulegających osadzeniu lub flotacji.

Chemiczne oczyszczanie ścieków polega na wytrącaniu niektórych związków rozpuszczalnych względnie ich neutralizacji metodami chemicznymi, takimi jak koagulacja, sorpcja na węglu aktywnym itp.

Biologiczne oczyszczanie ścieków następuje w procesie mineralizacji przez drobnoustroje w środowisku wodnym w sposób naturalny (np. poprzez rolnicze wykorzystanie ścieków, zraszanie pól, stawy rybne) lub w urządzeniach sztucznych (złoża biologiczne, osad czynny) i polega na usuwaniu ze ścieków zanieczyszczeń organicznych oraz związków biogenych i refrakcyjnych.

Podwyższone usuwanie biogenów w ściekach następuje w oczyszczalniach ścieków o wysokoefektywnych technologiach oczyszczania (głównie biologicznych, a także chemicznych) umożliwiających zwiększoną redukcję azotu i fosforu.

Kilkustopniowe oczyszczanie odprowadzanych ścieków, np. biologiczne z podwyższonym usuwaniem biogenów lub mechaniczno-chemiczno-biologiczne, zakwalifikowano do najwyższego stopnia oczyszczania (z podwyższonym usuwaniem biogenów, biologicznego lub chemicznego).

Dane o **ludności miast i wsi korzystającej z oczyszczalni ścieków** podano w oparciu o szacunek liczby ludności obsługiwanej przez oczyszczalnie pracujące na sieci kanalizacyjnej.

Cooling water not requiring treatment is water which meets the following conditions:

- is discharged in waters by a separate sewage system,
- the quantity of pollutants in cooling water after the production process is not greater than the amount of pollutants in water withdrawn for cooling purposes,
- the temperature of cooling water discharged into lakes and their inflows does not exceed 26°C as well as other waters, except territorial sea, does not exceed 35°C.

Data regarding **treated wastewater** concern wastewater treated mechanically, chemically, biologically, and with increased biogene removal, discharged into waters or into the ground.

Mechanical treatment of wastewater is understood as the process of removing only non-soluble pollutants, i.e., solid bodies and fats subject to settlement or floatation.

Chemical treatment of wastewater consists in precipitating certain soluble compounds, or their neutralization through chemical methods, such as coagulation, sorption on active carbon, etc.

Biological treatment of wastewater occurs through mineralisation processes caused by microorganisms in the natural water environment (e.g. through agricultural use of wastewater, field irrigation, fish ponds) or in artificial facilities (biofilters, activated sludge) and consists in the removal of organic pollutants or biogenous and refractive compounds from wastewater.

Increased biogene removal from sewage occurs in treatment plants with highly efficient treatment technologies (mostly biological, and also chemical) allowing for an increased reduction in nitrogen and phosphorus content.

A few steps treatment of discharged wastewater, e.g. biological with increased biogene removal or mechanical, chemical and biological, was classified as the highest degree of the treatment process (with increased biogene removal, biological or chemical).

Data on **urban and rural population connected to wastewater treatment plants** are presented on the basis of a number of people served by wastewater treatment plants working on sewage network.

W przypadku gdy miasto obsługiwane jest przez kilka oczyszczalni o różnym sposobie oczyszczania, o zakwalifikowaniu miasta do obsługiwanego przez poszczególne rodzaje oczyszczalni ścieków decyduje przewaga ilości ścieków oczyszczanych przez dany rodzaj oczyszczalni.

3. Informacje o emisji i redukcji zanieczyszczeń powietrza z zakładów szczególnie uciążliwych dla czystości powietrza dotyczą jednostek organizacyjnych ustalonych przez Ministra Ochrony Środowiska i Zasobów Naturalnych na podstawie określonej wysokości opłat wniesionych w 1986 r. za roczną emisję substancji zanieczyszczających powietrze według stawek określonych w rozporządzeniu Rady Ministrów z dnia 13 I 1986 r. w sprawie opłat za gospodarcze korzystanie ze środowiska i wprowadzanie w nim zmian (Dz. U. Nr 7, poz. 40) z późniejszymi zmianami.

Ustalona zbiorowość badanych jednostek utrzymywana jest corocznie, co zapewnia m.in. porównywalność wyników badań, może być powiększana jedynie w szczególnych przypadkach, np. o jednostki nowo uruchomione lub rozbudowane o wysokiej skali progowej emisji zanieczyszczeń.

Dane o **emisji pyłów** dotyczą pyłów: ze spalania paliw, cementowo-wapiennych i materiałów ogniotrwałych, krzemowych, nawozów sztucznych, węglowo-grafitowych, sadzy oraz innych rodzajów zanieczyszczeń pyłowych.

Dane o **emisji gazów** dotyczą: dwutlenku siarki, tlenku węgla, tlenków azotu, węglowodorów oraz innych rodzajów zanieczyszczeń gazowych (bez dwutlenku węgla).

Dane o emisji pyłów i gazów obejmują emisję zorganizowaną (z urządzeń technologicznych i ogrzewczych) oraz niezorganizowaną (z hałd, składowisk, w toku przeładunku substancji sypkich lub lotnych, z hal produkcyjnych itp.).

Ze względu na to, że wielkość emisji **dwutlenku węgla** charakteryzuje się dużymi bezwzględными wartościami, **wskaźnik dotyczący stopnia redukcji zanieczyszczeń gazowych** został wyliczony i przedstawiony **bez uwzględnienia emisji dwutlenku węgla**.

Wielkość emisji z poszczególnych źródeł i poszczególnych rodzajów zanieczyszczeń ustalona została albo na drodze pomiarów, albo na podstawie obliczeń z bilansu surowcowo-paliwowego

When an urban area is served by several treatment plants with various methods of treatment, the predominate amount of wastewater treated by a given treatment plant determines the classification of the urban area in the appropriate type of wastewater treatment plant.

3. Information regarding emission and reduction of air pollutants from plants of significant nuisance to air quality concerns organizational entities established by the Minister of Environmental Protection and Natural Resources on the basis of the defined amount of fees borne in 1986 for the annual emission of substances polluting the air, according to rates defined in the decree of the Council of Ministers, dated 13 I 1986, regarding payments for economic use of the environment and modifications to it (Journal of Laws No. 7, item 40) with later amendments.

The established group of surveyed entities maintained annually which, i.a. assures comparability of data may only be increased in specific cases, e.g. by newly established or expanded entities with a high threshold of pollutant emission.

Data regarding particulate emission concern: particulates from the combustion of fuels, particulates from cement and lime, fire-resistant materials, silicates, artificial fertilizers, carbon and graphite, soot, as well as other types of particulates.

Data regarding gas emission concern: sulphur dioxide, carbon oxide, nitrogen oxides, hydrocarbons, as well as other types of gaseous pollutants (excluding carbon dioxide).

Data regarding particulate and gas emission include organized emission (from technological and heating facilities) and disorganized emission (from waste dumps and landfills, in the course of reloading of volatile or loose substances, from production halls etc.)

Due to the high absolute values which characterise the emission volumes of carbon dioxide, the indicator of reduction of gas pollutants was calculated and presented with exclusion of carbon dioxide emission.

The emission volumes of different pollutant types from various sources were estimated through measurements or on the basis of calculations of the raw material and fuel balance,

w oparciu o wskaźniki emisji zanieczyszczeń dla charakterystycznych procesów technologicznych.

4. Ochrona przyrody polega na zachowaniu, zrównoważonym użytkowaniu oraz odnawianiu zasobów, tworów i składników przyrody (m.in. dziko występujących oraz objętych ochroną gatunkową roślin, zwierząt i grzybów, zwierząt prowadzących wędrowny tryb życia, siedlisk przyrodniczych); formami ochrony przyrody są: parki narodowe, rezerwaty przyrody, parki krajobrazowe, obszary chronionego krajobrazu, obszary Natura 2000, stanowiska dokumentacyjne, użytki ekologiczne, zespoły przyrodniczo-krajobrazowe, pomniki przyrody.

Podstawą prawną regulującą ustanowienie form ochrony przyrody jest ustawa o ochronie przyrody z dnia 16 IV 2004 r. (tekst jednolity Dz. U. 2015 poz. 1651, z późniejszymi zmianami); formy te tworzone są w drodze rozporządzenia Rady Ministrów lub Ministra Środowiska, zarządzenia regionalnego dyrektora ochrony środowiska, uchwały sejmiku województwa lub rady gminy.

Parki narodowe obejmują obszary wyróżniające się szczególnymi wartościami przyrodniczymi, naukowymi, społecznymi, kulturowymi i edukacyjnymi, o powierzchni nie mniejszej niż 1000 ha, na których ochronie podlega cała przyroda oraz walory krajobrazowe.

Parki narodowe tworzy się w celu zachowania różnorodności biologicznej, zasobów, tworów i składników przyrody nieożywionej i walorów krajobrazowych, przywrócenia właściwego stanu zasobów i składników przyrody oraz odtworzenia zniekształconych siedlisk: przyrodniczych, roślin, zwierząt lub grzybów.

Rezerwaty przyrody obejmują wyróżniające się szczególnymi wartościami przyrodniczymi, naukowymi, kulturowymi lub walorami krajobrazowymi obszary zachowane w stanie naturalnym lub mało zmienionym, ekosystemy, ostoje i siedliska przyrodnicze, a także siedliska: roślin, zwierząt i grzybów oraz twory i składniki przyrody nieożywionej.

Parki krajobrazowe obejmują obszary chronione ze względu na wartości przyrodnicze, historyczne i kulturowe oraz walory krajobrazowe w celu zachowania i popularyzacji tych wartości w warunkach zrównoważonego rozwoju.

Obszary chronionego krajobrazu obejmują

based on pollutant emission indicators for the characteristic technological processes.

4. Nature protection consists in maintaining, sustainable utilisation and renovation of nature resources, objects and elements (among others, plants, animals and fungi originally existing in environment as well as subjected to species protection, wandering and migratory animals, habitats); forms of nature protection are: national parks, nature reserves, landscape parks, protected landscape areas, Nature 2000 areas, documentation sites, ecological arable lands, landscape-nature complexes, monuments of nature.

The legal basis regulating establishing forms of nature protection is the Law on Nature Protection, dated 16 IV 2004 (uniform text, Journal of Laws 2015 item 1651, with later amendments). The forms are created by way of the decree of the Council of Ministers or the Minister of the Environment, the regulation of regional director for environmental protection, the resolution of voivodship regional council or gmina council.

National parks include protected areas distinguishing for particular natural, scientific, social, cultural and educational values, of the areas of at least 1000 ha, where all nature elements and specific landscape features are protected.

National parks are created to preserve biodiversity, resources, formations and elements of inanimate nature and landscape features, restore a proper state of resources and elements of nature, reconstruct distorted natural habitats, habitats of plants, animals or fungi.

Nature reserves include areas having essential value for the environmental, scientific, cultural and landscape reasons in natural or slightly changed state - ecosystems, refuges and natural sites. They also protect habitats of plants, animals, fungi and formations and elements of inanimate nature.

Landscape parks are areas protected for natural, historical and cultural values, as well as for landscape features. The aim of landscape park's creation is preservation, popularisation and dissemination of these values in conditions of sustainable development.

Protected landscape areas include areas

tereny chronione ze względu na wyróżniający się krajobraz o zróżnicowanych ekosystemach, wartościowe ze względu na możliwość zaspokajania potrzeb związanych z turystyką i wypoczynkiem lub pełnią funkcję korytarzy ekologicznych.

Pomniki przyrody są to pojedyncze twory przyrody żywej i nieożywionej lub ich skupiska o szczególnej wartości przyrodniczej, naukowej, kulturowej, historycznej lub krajobrazowej oraz odznaczające się indywidualnymi cechami, wyróżniającymi je wśród innych tworów, okazałych rozmiarów drzewa, krzewy gatunków rodzimych lub obcych, źródła, wodospady, wywierzyśka, skałki, jary, głązy narzutowe oraz jaskinie.

5. Odpady oznaczają każdą substancję lub przedmiot, których posiadacz pozbywa się, zamierza się pozbyć lub do których pozbycia się jest obowiązany. Dane o odpadach za rok 2013 i 2014 zostały opracowane w oparciu o ustawę z dnia 14 XII 2012 r. o odpadach (Dz. U. 2013 poz. 21 z późniejszymi zmianami) zmieniającą ustawę z dnia 27 IV 2001 r. obowiązującą do 2012 r.

Informacje o **odpadach** opracowane zostały zgodnie z katalogiem odpadów wprowadzonym rozporządzeniem Ministra Środowiska z dnia 9 XII 2014 r. (Dz. U. poz. 1923).

Dane od 2014 roku dotyczące odpadów odzyskanych i unieszkodliwionych obejmują odpady zagospodarowane przez wytwórcę we własnym zakresie. Dane za lata poprzednie dotyczą odpadów odzyskanych i unieszkodliwionych zarówno we własnym zakresie, jak i przekazanych innym odbiorcom w celu odzysku lub unieszkodliwienia.

Informacje o **ilości i rodzajach odpadów** dotyczą zakładów, które wytworzyły w ciągu roku powyżej 1 tys. t odpadów lub nagromadziły 1 mln t i więcej odpadów (z wyłączeniem odpadów komunalnych).

Przez **odzysk odpadów** rozumie się jakikolwiek proces, którego głównym wynikiem jest to, aby odpady służyły użytecznemu zastosowaniu przez zastąpienie innych materiałów. Pełna definicja odzysku odpadów zawarta jest w ustawie z dnia 14 XII 2012 r. (Dz. U. 2013 poz. 21).

Przez **unieszkodliwianie odpadów** rozumie się proces niebędący odzyskiem, nawet jeżeli wtórnym skutkiem takiego procesu jest odzysk substancji lub energii.

Magazynowanie odpadów to czasowe prze-

protected for the sake of distinguishing landscape characterised by various ecosystem types. These areas are to be valuable because of their functions satisfying the needs of tourism and recreation and functions of ecological corridors.

Monuments of nature are single objects of animate and inanimate nature of special environmental, scientific, cultural, historical or landscape value and of distinctive individual features such as trees of impressive size, native and alien shrubs, springs, waterfalls, rocks, ravines, erratic blocks and caves.

5. Waste means any substance or object which the holder discards or intends or is required to discard. Data on waste for 2013 and 2014 have been elaborated on the basis of the Law on Waste dated 14 XII 2012 (Journal of Laws 2013 item 21 with later amendments), amending the Law dated 27 IV 2001 valid until 2012.

Information regarding **waste** was compiled with the waste catalogue introduced by the decree of the Minister of the Environment dated 9 XII 2014 (Journal of Laws item 1923).

From 2014 data on waste recovered and disposed included waste treated by waste producer on its own. Data on waste recovered and disposed for previous years included waste treated both by waste producer on its own and transferred to other recipient for recovery or disposal.

Information regarding the **quantity and type of waste** concerns plants which generated over 1 thous. t of waste in the course of the year or accumulated 1 mln t of waste and more (excluding municipal waste).

Recovery of waste shall mean any operation the principal result of which is waste serving a useful purpose by replacing other materials. Full definition of waste recovery is included in the Law dated 14 XII 2012 (journal of Laws 2013 item 21).

Disposal of waste shall mean any operation which is not recovery even where the operation has as a secondary consequence the reclamation of substances or energy.

Waste storage means a temporary waste

chowywanie odpadów, które obejmuje: wstępne magazynowanie odpadów przez ich wytwórcę, tymczasowe magazynowanie odpadów przez prowadzącego zbieranie odpadów, magazynowanie odpadów przez prowadzącego przetwarzanie odpadów.

Przez **odpady składowane** należy rozumieć odpady umieszczone na składowiskach i obiektach unieszkodliwiania odpadów (w tym hałdach, stawach osadowych).

Dane o **odpadach dotychczas składowanych (nagromadzonych)** dotyczą ilości odpadów zdeponowanych na terenach własnych zakładów w wyniku składowania w roku sprawozdawczym i w latach poprzednich.

6. Fundusze ochrony środowiska i gospodarki wodnej są to fundusze tworzone m.in. z: opłat za korzystanie ze środowiska (tj. kwot pieniężnych pobieranych za emisję zanieczyszczeń powietrza, składowanie odpadów, usuwanie drzew lub krzewów oraz za pobór i korzystanie z wód i wprowadzanie ścieków do wód lub ziemi), kar za naruszenie wymagań w zakresie ochrony środowiska; spłat pożyczek udzielonych inwestorom.

Dane dotyczące funduszy ochrony środowiska i gospodarki wodnej prezentuje się w układzie memoriałowym (z wyjątkiem kar za naruszenia wymagań w zakresie ochrony środowiska - w ujęciu kasowym).

Podziału nakładów na środki trwale służące ochronie środowiska i gospodarce wodnej oraz uzyskanych efektów rzeczowych dokonano na podstawie faktycznej lokalizacji inwestycji.

7. Dane o nakładach na środki trwale służące ochronie środowiska i gospodarce wodnej oraz ich efektach rzeczowych prezentuje się zgodnie z Polską Klasyfikacją Statystyczną dotyczącą Działalności i Urzędzeń Związanych z Ochroną Środowiska, wprowadzoną rozporządzeniem Rady Ministrów z dnia 2 III 1999 r. (Dz. U. Nr 25, poz. 218). Klasyfikacja ta opracowana została na podstawie Międzynarodowej Standardowej Statystycznej Klasyfikacji EKG/ONZ dotyczącej Działalności i Urzędzeń Związanych z Ochroną Środowiska i Europejskiego Systemu Zbierania Informacji Ekonomicznych dotyczących Ochrony Środowiska (SERIEE) wdrożonego przez Unię Europejską.

storage, which includes: preliminary storage of waste by its producer, temporary storage of waste by the unit collecting waste, storage of waste by the unit processing waste.

Landfilled waste is understood as waste transferred to landfill areas and waste facilities (including heaps, settling ponds).

Data regarding **landfilled up to now (accumulated) waste** concern the quantity of waste deposited on the grounds of the plants generating it as a result of depositing it during the reporting and previous years.

6. Environmental protection and water management funds are funds created from income originating i.a. from: the payments for use of natural environment (i.e.: payments collected i.a. for: releasing air pollutants, landfilling waste as well as withdrawal and use of water and releasing wastewater into water or the ground), the fines for violating environmental protection requirements, the repayments of loans granted for investors.

Data concerning environmental protection and water management funds are presented on accrual basis (excluding fines for violating environmental protection requirements - on cash basis).

The division of outlays on fixed assets and tangible effects of investments in environmental protection and water management is made on the basis of the actual location of the investment.

7. Data regarding outlays on fixed assets and tangible effects of investments in environmental protection and water management are presented in accordance with the Polish Statistical Classification of Environmental Protection and Facilities, introduced on the basis of the decree of the Council of Ministers, dated 2 III 1999 (Journal of Laws No. 25, item 218). This classification was compiled on the basis of ECE/UN Single European Standard Statistical Classification of Environmental Protection Activities and Facilities as well as with European System for the Collection of Economic Information on the Environment (SERIEE), implemented by the European Union.

TABL. 1. POBÓR WODY NA POTRZEBY GOSPODARKI NARODOWEJ I LUDNOŚCI W 2015 R.
WATER WITHDRAWAL FOR NEEDS OF THE NATIONAL ECONOMY AND POPULATION
IN 2015

| WYSZCZEGÓLNIENIE SPECIFICATION | Ogółem Grand total | Na cele For purposes of | | | | | | | Na 1 km ² Per 1 km ² |
|---|-----------------------|---|------------------------|-----------------------|---|---|------------------------|-----------------------|---|
| | | produkcyjne ^a production ^a | | | nawodnień w rolnictwie i leśnictwie oraz napełniania i uzupełniania stawów rybnych irrigation in agriculture and forestry as well as filling and completing fish ponds | eksploatacji sieci wodociągowej ^b exploitation of water supply network ^b | | | |
| | | w tym wody of which waters | | | | razem total | wody waters | | |
| | | razem total | powierzchniowe surface | podziemne underground | | | powierzchniowe surface | podziemne underground | |
| w dam ³ in dam ³ | | | | | | | | | |
| WOJEWÓDZTWO VOIVODSHIP | 517973 | 303838 | 278284 | 9499 | 57545 | 156590 | 106730 | 49859 | 34,1 |
| Podregion krakowski Subregion | 276045 | 247386 | 245326 | 1946 | 2161 | 26498 | 9665 | 16834 | 68,1 |
| Powiaty: Powiats: | | | | | | | | | |
| bocheński | 4072 | 694 | 653 | 41 | - | 3378 | 3016 | 362 | 6,3 |
| krakowski | 256780 | 245187 | 244673 | 514 | - | 11593 | 2490 | 9103 | 208,6 |
| miechowski | 4538 | 155 | - | 155 | 1461 | 2922 | 292 | 2630 | 6,7 |
| myślenicki | 3660 | 75 | - | 75 | - | 3585 | 3315 | 270 | 5,4 |
| proszowicki | 2500 | 12 | - | 12 | 700 | 1788 | 551 | 1237 | 6,0 |
| wielicki | 4495 | 1263 | - | 1149 | - | 3232 | - | 3232 | 10,9 |
| Podregion m. Kraków Subregion | 71739 | 9753 | 8121 | 1632 | 1413 | 60573 | 57780 | 2793 | 219,4 |
| Miasto na prawach powiatu City with powiat status | | | | | | | | | |
| Kraków | 71739 | 9753 | 8121 | 1632 | 1413 | 60573 | 57780 | 2793 | 219,4 |
| Podregion .. nowosądecki Subregion | 14749 | 1948 | 830 | 1118 | - | 12801 | 9534 | 3267 | 4,2 |
| Powiaty: Powiats: | | | | | | | | | |
| gorlicki | 1870 | 44 | - | 44 | - | 1826 | 1671 | 155 | 1,9 |
| limanowski | 3041 | 787 | 690 | 97 | - | 2254 | 1839 | 415 | 3,2 |
| nowosądecki | 7898 | 707 | 140 | 567 | - | 7191 | 4753 | 2437 | 5,1 |
| Miasto na prawach powiatu City with powiat status | | | | | | | | | |
| Nowy Sącz | 1940 | 410 | - | 410 | - | 1530 | 1271 | 259 | 33,4 |

a Poza rolnictwem, leśnictwem, łowiectwem i rybactwem - z ujęć własnych. b Pobór wody na ujęciach przed wtłoczeniem do sieci.

a Excluding agriculture, forestry and fishing - from own intakes. b Water withdrawal by intakes before entering the network.

TABL. 1. **POBÓR WODY NA POTRZEBY GOSPODARKI NARODOWEJ I LUDNOŚCI W 2015 R. (dok.)**
WATER WITHDRAWAL FOR NEEDS OF THE NATIONAL ECONOMY AND POPULATION
IN 2015 (cont.)

| WYSZCZEGÓLNIENIE SPECIFICATION | Ogółem Grand total | Na cele For purposes of | | | | | | | Na 1 km ² Per 1 km ² |
|--|-----------------------|---|--------------------------------|------------------------------------|---|---|--------------------------------|------------------------------------|---|
| | | produkcyjne ^a production ^a | | | nawod- nień w rolni- ctwie i leś- nictwie oraz napęlnia- nia i uzu- pełniania stawów rybnych <i>irrigation in agricul- ture and forestry as well as filling and com- pleting fish ponds</i> | eksploatacji sieci wodociągowej ^b exploitation of water supply network ^b | | | |
| | | razem total | w tym wody of which waters | | | razem total | wody waters | | |
| | | | powierz- chniowe surface | podziem- ne under- ground | | | powierz- chniowe surface | podziem- ne under- ground | |
| w dam ³ in dam ³ | | | | | | | | | |
| Podregion nowotarski | 17824 | 1550 | 1173 | 377 | - | 16274 | 13609 | 2665 | 6,8 |
| <i>Subregion</i> | | | | | | | | | |
| <i>Powiaty:</i> <i>Powiats:</i> | | | | | | | | | |
| nowotarski | 5090 | 306 | 125 | 181 | - | 4784 | 2389 | 2396 | 3,5 |
| suski | 2290 | 482 | 397 | 85 | - | 1808 | 1693 | 115 | 3,3 |
| tatrzański | 10444 | 762 | 651 | 111 | - | 9682 | 9527 | 154 | 22,1 |
| Podregion oświęcimski | 104328 | 29012 | 9345 | 3726 | 52813 | 22503 | 7552 | 14951 | 51,1 |
| <i>Subregion</i> | | | | | | | | | |
| <i>Powiaty:</i> <i>Powiats:</i> | | | | | | | | | |
| chrzanowski | 9045 | 3352 | 460 | 1011 | - | 5693 | 589 | 5104 | 24,3 |
| olkuski | 19853 | 14044 | - | 783 | - | 5809 | - | 5809 | 32,1 |
| oświęcimski | 61130 | 10788 | 8279 | 1710 | 45050 | 5292 | 2761 | 2531 | 150,6 |
| wadowicki | 14301 | 828 | 606 | 222 | 7763 | 5710 | 4202 | 1508 | 22,2 |
| Podregion tarnowski | 33289 | 14189 | 13489 | 700 | 1158 | 17942 | 8592 | 9350 | 12,8 |
| <i>Subregion</i> | | | | | | | | | |
| <i>Powiaty:</i> <i>Powiats:</i> | | | | | | | | | |
| brzeski | 2306 | 1252 | 1153 | 99 | 378 | 676 | 40 | 636 | 3,9 |
| dąbrowski | 952 | - | - | - | - | 952 | - | 952 | 1,8 |
| tarnowski | 14234 | 94 | - | 94 | 430 | 13710 | 8552 | 5158 | 10,1 |
| Miasto na prawach powiatu <i>City with powiat status</i> | | | | | | | | | |
| Tarnów | 15797 | 12843 | 12336 | 507 | 350 | 2604 | - | 2604 | 219,4 |

a Poza rolnictwem, leśnictwem, łowiectwem i rybactwem - z ujęć własnych. b Pobór wody na ujęciach przed wtłoczeniem do sieci.

a Excluding agriculture, forestry and fishing - from own intakes. b Water withdrawal by intakes before entering the network.

TABL. 2. POWIERZCHNIA I POBÓR WODY DO NAWODNIENÍ W ROLNICTWIE I LEŚNICTWIE ORAZ NAPEŁNIANIA STAWÓW RYBNYCH W 2015 R.

AREA AND WATER WITHDRAWAL FOR IRRIGATION IN AGRICULTURE AND FORESTRY AS WELL AS WATER FOR FILLING FISH PONDS IN 2015

| WYSZCZEGÓLNIENIE SPECIFICATION | Napelniane stawy rybne ^a Filled fish ponds ^a | Pobór wody ^b w dam ³ Water withdrawal ^b in dam ³ | | |
|------------------------------------|--|---|--|---------------------|
| | | ogółem grand total | w tym do napelniania i uzupełniania stawów rybnych for filling and completing fish ponds | |
| | | | razem total | na 1 ha per 1 ha |
| WOJEWÓDZTWO | 2980 | 57545 | 57545 | 19,3 |
| VOIVODSHIP | | | | |
| Podregion krakowski | 172 | 2161 | 2161 | 12,6 |
| <i>Subregion</i> | | | | |
| <i>Powiaty:</i> | | | | |
| <i>Powiats:</i> | | | | |
| bocheński | - | - | - | - |
| krakowski | - | - | - | - |
| miechowski | 108 | 1461 | 1461 | 13,5 |
| myślenicki | - | - | - | - |
| proszowicki | 64 | 700 | 700 | 10,9 |
| wielicki | - | - | - | - |
| Podregion m. Kraków | 41 | 1413 | 1413 | 34,5 |
| <i>Subregion</i> | | | | |
| <i>Miasto na prawach powiatu</i> | | | | |
| <i>City with powiat status</i> | | | | |
| Kraków | 41 | 1413 | 1413 | 34,5 |
| Podregion nowosądecki | - | - | - | - |
| <i>Subregion</i> | | | | |
| <i>Powiaty:</i> | | | | |
| <i>Powiats:</i> | | | | |
| gorlicki | - | - | - | - |
| limanowski | - | - | - | - |
| nowosądecki | - | - | - | - |
| <i>Miasto na prawach powiatu</i> | | | | |
| <i>City with powiat status</i> | | | | |
| Nowy Sącz | - | - | - | - |
| Podregion nowotarski | - | - | - | - |
| <i>Subregion</i> | | | | |
| <i>Powiaty:</i> | | | | |
| <i>Powiats:</i> | | | | |
| nowotarski | - | - | - | - |
| tatrzański | - | - | - | - |
| suski | - | - | - | - |
| Podregion oświęcimski | 2637 | 52813 | 52813 | 20,0 |
| <i>Subregion</i> | | | | |
| <i>Powiaty:</i> | | | | |
| <i>Powiats:</i> | | | | |
| chrzanowski | - | - | - | - |
| olkuski | - | - | - | - |
| oświęcimski | 2175 | 45050 | 45050 | 20,7 |
| wadowicki | 462 | 7763 | 7763 | 16,8 |
| Podregion tarnowski | 130 | 1158 | 1158 | 8,9 |
| <i>Subregion</i> | | | | |
| <i>Powiaty:</i> | | | | |
| <i>Powiats:</i> | | | | |
| brzeski | 54 | 378 | 378 | 7,0 |
| dąbrowski | - | - | - | - |
| tarnowski | 43 | 430 | 430 | 10,0 |
| <i>Miasto na prawach powiatu</i> | | | | |
| <i>City with powiat status</i> | | | | |
| Tarnów | 33 | 350 | 350 | 10,6 |

a Obiekty o powierzchni co najmniej 10 ha. b Łącznie z poborem ścieków do nawodnień.

a Facilities with an area of at least 10 ha. b Including wastewater withdrawal for irrigation.

**TABL. 3. ZUŻYCIE WODY NA POTRZEBY GOSPODARKI NARODOWEJ I LUDNOŚCI
W 2015 R.**

*WATER CONSUMPTION FOR NEEDS OF THE NATIONAL ECONOMY AND
POPULATION IN 2015*

| WYSZCZEGÓLNIENIE SPECIFICATION | Ogółem <i>Total</i> | Przemysł <i>Industry</i> | Rolnictwo i leśnictwo ^a <i>Agriculture and forestry^a</i> | Eksploata- cja sieci wodo- ciągowej ^b <i>Exploitation of water supply network^b</i> | Przemysł <i>Industry</i> | Rolnictwo i leśnictwo ^a <i>Agriculture and forestry^a</i> | Eksploata- cja sieci wodo- ciągowej ^b <i>Exploitation of water supply network^b</i> |
|---|---|-----------------------------|--|--|-----------------------------|--|--|
| | w dam ³ <i>in dam³</i> | | | w % ogółem <i>in % of total</i> | | | |
| WOJEWÓDZTWO VOIVODSHIP | 469700 | 296429 | 57545 | 115726 | 63,1 | 12,3 | 24,6 |
| Podregion krakowski <i>Subregion</i> | 271969 | 247569 | 2161 | 22239 | 91,0 | 0,8 | 8,2 |
| Powiaty: <i>Powiats:</i> | | | | | | | |
| bocheński | 3453 | 730 | - | 2723 | 21,1 | - | 78,9 |
| krakowski | 254711 | 245193 | - | 9518 | 96,3 | - | 3,7 |
| miechowski | 3113 | 140 | 1461 | 1512 | 4,5 | 46,9 | 48,6 |
| myślenicki | 2820 | 99 | - | 2721 | 3,5 | - | 96,5 |
| proszowicki | 2139 | 9 | 700 | 1430 | 0,4 | 32,7 | 66,9 |
| wielicki | 5733 | 1398 | - | 4335 | 24,4 | - | 75,6 |
| Podregion m. Kraków <i>Subregion</i> | 52830 | 6700 | 1413 | 44717 | 12,7 | 2,7 | 84,6 |
| Miasto na prawach powiatu <i>City with powiat status</i> | | | | | | | |
| Kraków | 52830 | 6700 | 1413 | 44717 | 12,7 | 2,7 | 84,6 |
| Podregion nowosądecki <i>Subregion</i> | 11428 | 1787 | - | 9641 | 15,6 | - | 84,4 |
| Powiaty: <i>Powiats:</i> | | | | | | | |
| gorlicki | 1563 | 79 | - | 1484 | 5,1 | - | 94,9 |
| limanowski | 2792 | 787 | - | 2005 | 28,2 | - | 71,8 |
| nowosądecki | 3691 | 533 | - | 3158 | 14,4 | - | 85,6 |
| Miasto na prawach powiatu <i>City with powiat status</i> | | | | | | | |
| Nowy Sącz | 3381 | 388 | - | 2993 | 11,5 | - | 88,5 |

^a Woda zużyta do nawadniania w rolnictwie i leśnictwie oraz napełniania i uzupełniania stawów rybnych. ^b Bez zużycia wody na cele przemysłowe z wodociągów stanowiących własność gmin, wojewódzkich zakładów usług wodnych i spółek wodnych.

^a Water consumption for irrigation in agriculture and forestry as well as for filling and completing fish ponds. ^b Excluding consumption of water for industrial purposes by water supply networks owned by gminas, voivodship water-works and water companies.

**TABL. 3. ZUŻYCIE WODY NA POTRZEBY GOSPODARKI NARODOWEJ I LUDNOŚCI
W 2015 R. (dok.)**
WATER CONSUMPTION FOR NEEDS OF THE NATIONAL ECONOMY AND
POPULATION IN 2015 (cont.)

| WYSZCZEGÓLNIENIE SPECIFICATION | Ogółem <i>Total</i> | Przemysł <i>Industry</i> | Rolnictwo i leśnictwo ^a <i>Agriculture and forestry^a</i> | Eksploata- cja sieci wodo- ciągowej ^b <i>Exploitation of water supply network^b</i> | Przemysł <i>Industry</i> | Rolnictwo i leśnictwo ^a <i>Agriculture and forestry^a</i> | Eksploata- cja sieci wodo- ciągowej ^b <i>Exploitation of water supply network^b</i> |
|---|--|-----------------------------|--|--|-----------------------------|--|--|
| | w dam ³ <i>in dam³</i> | | | w % ogółem <i>in % of total</i> | | | |
| Podregion nowotarski <i>Subregion</i> | 8611 | 1624 | - | 6987 | 18,9 | - | 81,1 |
| Powiaty: <i>Powiats:</i> | | | | | | | |
| nowotarski | 3148 | 308 | - | 2840 | 9,8 | - | 90,2 |
| suski | 1452 | 484 | - | 968 | 33,3 | - | 66,7 |
| tatrzański | 4011 | 832 | - | 3179 | 20,7 | - | 79,3 |
| Podregion oświęcimski <i>Subregion</i> | 98603 | 26904 | 52813 | 18886 | 27,3 | 53,6 | 19,2 |
| Powiaty: <i>Powiats:</i> | | | | | | | |
| chrzanowski | 12867 | 7730 | - | 5137 | 60,1 | - | 39,9 |
| olkuski | 13313 | 9751 | - | 3562 | 73,2 | - | 26,8 |
| oświęcimski | 59777 | 9055 | 45050 | 5672 | 15,1 | 75,4 | 9,5 |
| wadowicki | 12646 | 368 | 7763 | 4515 | 2,9 | 61,4 | 35,7 |
| Podregion tarnowski <i>Subregion</i> | 26259 | 11845 | 1158 | 13256 | 45,1 | 4,4 | 50,5 |
| Powiaty: <i>Powiats:</i> | | | | | | | |
| brzeski | 4073 | 1273 | 378 | 2422 | 31,3 | 9,3 | 59,5 |
| dąbrowski | 1500 | - | - | 1500 | - | - | 100,0 |
| tarnowski | 4346 | 121 | 430 | 3795 | 2,8 | 9,9 | 87,3 |
| Miasto na prawach powiatu <i>City with powiat status</i> | | | | | | | |
| Tarnów | 16340 | 10451 | 350 | 5539 | 64,0 | 2,1 | 33,9 |

^a Woda zużyta do nawadniania w rolnictwie i leśnictwie oraz napełniania i uzupełniania stawów rybnych. ^b Bez zużycia wody na cele przemysłowe przez wodociągi stanowiące własność gmin, wojewódzkich zakładów usług wodnych i spółek wodnych.

^a Water consumption for irrigation in agriculture and forestry as well as for filling and completing fish ponds. ^b Excluding consumption of water for industrial purposes by water supply networks owned by gminas, voivodship water-works and water companies.

TABL. 4. ŚCIEKI PRZEMYSŁOWE I KOMUNALNE^a ORAZ LUDNOŚĆ KORZYSTAJĄCA Z OCZYSZCZALNI ŚCIEKÓW W 2015 R.

INDUSTRIAL AND MUNICIPAL WASTEWATER^a AND POPULATION CONNECTED TO WASTEWATER TREATMENT PLANTS IN 2015

| WYSZCZEGÓLNIENIE SPECIFICATION | Ogółem Grand total | Oczyszczane Treated | | | | Nieoczyszczane w dam ³ Untreated in dam ³ | Ludność korzystająca z oczyszczalni ścieków w % ludności ogółem ^b Population connected to wa- stewater treatment plants in % of total population ^b |
|--|-----------------------|------------------------|---|--|---|--|---|
| | | razem total | mechanicz- nie mechani- cally | chemicznie ^c i biologicz- nie chemically ^c and bio- logically | z podwyż- szonym usuwaniam biogenów with in- creased biogene removal | | |
| | w dam ³ | in dam ³ | w % ścieków oczyszczanych in % of wastewater treated | | | | |
| WOJEWÓDZTWO VOIVODSHIP | 263840 | 250714 | 52,8 | 9,7 | 37,5 | 13126 | 64,6 |
| Podregion krakowski <i>Subregion</i> | 23870 | 22833 | 29,0 | 26,7 | 44,3 | 1037 | 50,4 |
| Powiaty: Powiats: | | | | | | | |
| bocheński | 2530 | 2530 | 7,3 | 28,7 | 64,0 | - | 57,1 |
| krakowski | 13847 | 12817 | 50,2 | 15,7 | 34,0 | 1030 | 54,8 |
| miechowski | 706 | 706 | - | 30,0 | 70,0 | - | 36,8 |
| myślenicki | 2560 | 2554 | - | 63,4 | 36,6 | 6 | 51,1 |
| proszowicki | 669 | 669 | - | 100,0 | - | - | 34,7 |
| wielicki | 3558 | 3557 | - | 23,8 | 76,2 | 1 | 45,3 |
| Podregion m. Kraków <i>Subregion</i> | 49750 | 49741 | 3,6 | 2,5 | 93,9 | 9 | 98,6 |
| Miasto na prawach powiatu City with powiat status | | | | | | | |
| Kraków | 49750 | 49741 | 3,6 | 2,5 | 93,9 | 9 | 98,6 |
| Podregion nowosądecki <i>Subregion</i> | 11170 | 11077 | 1,8 | 30,7 | 67,5 | 93 | 49,3 |
| Powiaty: Powiats: | | | | | | | |
| gorlicki | 2093 | 2073 | 3,2 | 20,7 | 76,1 | 20 | 52,6 |
| limanowski | 2372 | 2372 | - | 52,8 | 47,2 | - | 36,3 |
| nowosądecki | 3275 | 3210 | - | 50,8 | 49,2 | 65 | 38,2 |
| Miasto na prawach powiatu City with powiat status | | | | | | | |
| Nowy Sącz | 3430 | 3422 | 3,8 | 2,6 | 93,6 | 8 | 93,4 |

a Wymagające oczyszczenia odprowadzone do wód lub do ziemi. b Ludność korzystająca z oczyszczalni ścieków - dane szacunkowe, ludność ogółem - na podstawie bilansów. c Dotyczy tylko ścieków przemysłowych.

a Requiring treatment discharged into waters or into the ground. b Population using wastewater treatment plants - estimated data, total population - based on balances. c Concerning only industrial wastewater.

TABL. 4. ŚCIEKI PRZEMYSŁOWE I KOMUNALNE^a ORAZ LUDNOŚĆ KORZYSTAJĄCA Z OCZYSZCZALNI ŚCIEKÓW W 2015 R. (dok.)
INDUSTRIAL AND MUNICIPAL WASTEWATER^a AND POPULATION CONNECTED TO WASTEWATER TREATMENT PLANTS IN 2015 (cont.)

| WYSZCZEGÓLNIENIE SPECIFICATION | Ogółem <i>Grand total</i> | Oczyszczone <i>Treated</i> | | | | Nieoczyszczane w dam ³ <i>Untreated in dam³</i> | Ludność korzystająca z oczyszczalni ścieków w % ludności ogółem ^b <i>Population connected to wastewater treatment plants in % of total population^b</i> |
|---|------------------------------|-------------------------------|-------------------------------------|--|--|---|---|
| | | razem <i>total</i> | mechanicznie <i>mechanically</i> | chemicznie ^c i biologicznie <i>chemically^c and biologically</i> | z podwyższonym usuwaniem biogenów <i>with increased biogene removal</i> | | |
| | | | | | | | |
| Podregion nowotarski <i>Subregion</i> | 8551 | 8551 | 0,0 | 52,2 | 47,8 | - | 58,0 |
| Powiaty: <i>Powiats:</i> | | | | | | | |
| nowotarski | 4187 | 4187 | - | 38,7 | 61,3 | - | 63,0 |
| suski | 1321 | 1321 | - | 100,0 | - | - | 33,3 |
| tatrzański | 3043 | 3043 | 0,1 | 50,0 | 49,9 | - | 74,5 |
| Podregion oświęcimski <i>Subregion</i> | 154080 | 142278 | 84,4 | 4,1 | 11,5 | 11802 | 59,8 |
| Powiaty: <i>Powiats:</i> | | | | | | | |
| chrzanowski | 13215 | 4848 | 11,8 | 18,9 | 69,3 | 8367 | 71,7 |
| olkuski | 124451 | 124451 | 95,6 | 3,4 | 1,0 | - | 53,7 |
| oświęcimski | 13675 | 10241 | 5,4 | 2,6 | 92,0 | 3434 | 64,7 |
| wadowicki | 2739 | 2738 | - | 14,5 | 85,5 | 1 | 49,8 |
| Podregion tarnowski <i>Subregion</i> | 16419 | 16234 | 22,1 | 20,0 | 57,9 | 185 | 59,2 |
| Powiaty: <i>Powiats:</i> | | | | | | | |
| brzeski | 2347 | 2336 | - | 100,0 | - | 11 | 39,4 |
| dąbrowski | 776 | 776 | - | 39,6 | 60,4 | - | 49,1 |
| tarnowski | 2908 | 2782 | 4,6 | 21,1 | 74,3 | 126 | 49,1 |
| Miasto na prawach powiatu <i>City with powiat status</i> | | | | | | | |
| Tarnów | 10388 | 10340 | 33,5 | 0,2 | 66,3 | 48 | 99,6 |

^a Wymagające oczyszczenia odprowadzone do wód lub do ziemi. ^b Ludność korzystająca z oczyszczalni ścieków - dane szacunkowe, ludność ogółem - na podstawie bilansów. ^c Dotyczy tylko ścieków przemysłowych.

^a Requiring treatment discharged into waters or into the ground. ^b Population using wastewater treatment plants - estimated data; total population - based on balances. ^c Concerning only industrial wastewater.

TABL. 5. OCZYSZCZALNIE ŚCIEKÓW W 2015 R.
Stan w dniu 31 XII
WASTEWATER TREATMENT PLANTS IN 2015
As of 31 XII

| WYSZCZEGÓLNIENIE SPECIFICATION | Przemysłowe Industrial | | | | | | Komunalne ^a Municipa ^P | | | | | |
|--|------------------------|--|---------------------------|--|---|--|--|--|---------------------------|--|---|--|
| | ogółem total | | w tym of which | | | | ogółem total | | w tym of which | | | |
| | | | biologiczne biological | | z podwyższonym usuwaniem biogenów with increased biogene removal | | | | biologiczne biological | | z podwyższonym usuwaniem biogenów with increased biogene removal | |
| | liczba number | prze- pusto- wość w m ³ /d capaci- ty in m ³ /24 h | liczba number | prze- pusto- wość w m ³ /d capaci- ty in m ³ /24 h | liczba number | prze- pusto- wość w m ³ /d capaci- ty in m ³ /24 h | liczba number | prze- pusto- wość w m ³ /d capaci- ty in m ³ /24 h | liczba number | prze- pusto- wość w m ³ /d capaci- ty in m ³ /24 h | liczba number | prze- pusto- wość w m ³ /d capaci- ty in m ³ /24 h |
| WOJEWÓDZTWO VOIVODSHIP | 67 | 849725 | 41 | 32504 | 2 | 26460 | 245 | 948918 | 174 | 112702 | 71 | 836216 |
| Podregion krakowski ... Subregion | 12 | 53102 | 7 | 2752 | - | - | 73 | 82040 | 57 | 35734 | 16 | 46306 |
| Powiaty: Powiats: | | | | | | | | | | | | |
| bocheński | 1 | 139 | 1 | 139 | - | - | 20 | 13797 | 16 | 3069 | 4 | 10728 |
| krakowski | 9 | 51003 | 4 | 653 | - | - | 21 | 30278 | 16 | 9953 | 5 | 20325 |
| miechowski | 1 | 360 | 1 | 360 | - | - | 4 | 5790 | 1 | 780 | 3 | 5010 |
| myślenicki | - | - | - | - | - | - | 9 | 20588 | 6 | 14845 | 3 | 5743 |
| proszowicki | - | - | - | - | - | - | 7 | 3907 | 7 | 3907 | - | - |
| wielicki | 1 | 1600 | 1 | 1600 | - | - | 12 | 7680 | 11 | 3180 | 1 | 4500 |
| Podregion m. Kraków ... Subregion | 13 | 182027 | 6 | 5483 | - | - | 8 | 400334 | 6 | 2334 | 2 | 398000 |
| Miasto na prawach powiatu City with powiat status | | | | | | | | | | | | |
| Kraków | 13 | 182027 | 6 | 5483 | - | - | 8 | 400334 | 6 | 2334 | 2 | 398000 |
| Podregion nowosądecki Subregion | 13 | 9652 | 12 | 6397 | - | - | 61 | 107238 | 39 | 17510 | 22 | 89728 |
| Powiaty: Powiats: | | | | | | | | | | | | |
| gorlicki | - | - | - | - | - | - | 12 | 19740 | 8 | 3079 | 4 | 16661 |
| limanowski | 1 | 4000 | 1 | 4000 | - | - | 17 | 15341 | 11 | 2874 | 6 | 12467 |
| nowosądecki | 9 | 1537 | 9 | 1537 | - | - | 31 | 29957 | 20 | 11557 | 11 | 18400 |
| Miasto na prawach powiatu City with powiat status | | | | | | | | | | | | |
| Nowy Sącz | 3 | 4115 | 2 | 860 | - | - | 1 | 42200 | - | - | 1 | 42200 |

a Pracujące na sieci kanalizacyjnej.
a Working on sewage network.

TABL. 5. OCZYSZCZALNIE ŚCIEKÓW W 2015 R. (dok.)
 Stan w dniu 31 XII
 WASTEWATER TREATMENT PLANTS IN 2015 (cont.)
 As of 31 XII

| WYSZCZEGÓLNIENIE SPECIFICATION | Przemysłowe Industrial | | | | | | Komunalne ^a Municipal ^P | | | | | |
|--|------------------------|--|---------------------------|--|---|--|---|--|---------------------------|--|---|--|
| | ogółem total | | w tym of which | | | | ogółem total | | w tym of which | | | |
| | | | biologiczne biological | | z podwyższonym usuwaniem biogenów with increased biogene removal | | | | biologiczne biological | | z podwyższonym usuwaniem biogenów with increased biogene removal | |
| | liczba number | prze- pusto- wość w m ³ /d capaci- ty in m ³ /24 h | liczba number | prze- pusto- wość w m ³ /d capaci- ty in m ³ /24 h | liczba number | prze- pusto- wość w m ³ /d capaci- ty in m ³ /24 h | liczba number | prze- pusto- wość w m ³ /d capaci- ty in m ³ /24 h | liczba number | prze- pusto- wość w m ³ /d capaci- ty in m ³ /24 h | liczba number | prze- pusto- wość w m ³ /d capaci- ty in m ³ /24 h |
| Podregion nowotarski | 7 | 1698 | 5 | 1568 | 1 | 60 | 42 | 86123 | 30 | 32353 | 12 | 53770 |
| <i>Subregion</i> | | | | | | | | | | | | |
| <i>Powiaty:</i> <i>Powiats:</i> | | | | | | | | | | | | |
| nowotarski | 1 | 4 | 1 | 4 | - | - | 28 | 45064 | 17 | 6294 | 11 | 38770 |
| suski | 1 | 1500 | 1 | 1500 | - | - | 10 | 9869 | 10 | 9869 | - | - |
| tatrzański | 5 | 194 | 3 | 64 | 1 | 60 | 4 | 31190 | 3 | 16190 | 1 | 15000 |
| Podregion oświęcimski | 16 | 484281 | 8 | 5058 | 1 | 26400 | 31 | 169428 | 18 | 15376 | 13 | 154052 |
| <i>Subregion</i> | | | | | | | | | | | | |
| <i>Powiaty:</i> <i>Powiats:</i> | | | | | | | | | | | | |
| chrzanowski | 3 | 8850 | 1 | 600 | - | - | 6 | 48071 | 3 | 2630 | 3 | 45441 |
| olkuski | 5 | 361483 | 3 | 4270 | - | - | 6 | 18941 | 5 | 9941 | 1 | 9000 |
| oświęcimski | 5 | 113768 | 1 | 8 | 1 | 26400 | 8 | 47491 | 2 | 780 | 6 | 46711 |
| wadowicki | 3 | 180 | 3 | 180 | - | - | 11 | 54925 | 8 | 2025 | 3 | 52900 |
| Podregion tarnowski | 6 | 118965 | 3 | 11246 | - | - | 30 | 103755 | 24 | 9395 | 6 | 94360 |
| <i>Subregion</i> | | | | | | | | | | | | |
| <i>Powiaty:</i> <i>Powiats:</i> | | | | | | | | | | | | |
| brzeski | 1 | 10000 | 1 | 10000 | - | - | 7 | 2628 | 7 | 2628 | - | - |
| dąbrowski | - | - | - | - | - | - | 7 | 5476 | 5 | 2176 | 2 | 3300 |
| tarnowski | 2 | 797 | 1 | 46 | - | - | 15 | 9251 | 12 | 4591 | 3 | 4660 |
| <i>Miasto na prawach powiatu</i> <i>City with powiat status</i> | | | | | | | | | | | | |
| Tarnów | 3 | 108168 | 1 | 1200 | - | - | 1 | 86400 | - | - | 1 | 86400 |

a Pracujące na sieci kanalizacyjnej.

a Working on sewage network.

TABL. 6. EMISJA I REDUKCJA ZANIECZYSZCZEŃ POWIETRZA^a W 2015 R.
EMISSION AND REDUCTION OF AIR POLLUTANTS^a IN 2015

| WYSZCZEGÓLNIENIE SPECIFICATION | Emisja zanieczyszczeń w t Emission of pollutants in t | | | | Zanieczyszczenia zatrzymane w urządzeniach do redukcji zanieczyszczeń w % zanie- czyszczeń wytworzonych Pollutants retained in pollutant reduction systems in % of pollutants produced | |
|---|--|---|--|--|--|---|
| | pyłowych particulates | | gazowych (bez dwutlenku węgla) gases (excluding carbon dioxide) | | pyłowych particulates | gazowych (bez dwutlenku węgla) gases (excluding carbon dioxide) |
| | ogółem total | w tym ze spalania paliw of which from the combus- tion of fuels | ogółem total | w tym dwutle- nek siarki of which sulphur dioxide | | |
| WOJEWÓDZTWO VOIVODSHIP | 2830 | 1703 | 103809 | 30394 | 99,6 | 51,1 |
| Podregion krakowski <i>Subregion</i> | 362 | 300 | 12658 | 7425 | 99,8 | 35,3 |
| Powiaty: <i>Powiats:</i> | | | | | | |
| bocheński | 37 | 36 | 369 | 121 | 95,7 | 15,9 |
| krakowski | 286 | 245 | 11915 | 7195 | 99,8 | 33,0 |
| miechowski | 17 | 1 | 204 | 68 | 43,3 | 45,9 |
| myślenicki | 21 | 18 | 113 | 28 | 50,0 | - |
| proszowicki | - | - | 28 | 13 | - | - |
| wielicki | 1 | - | 29 | - | 50,0 | 96,5 |
| Podregion m. Kraków <i>Subregion</i> | 985 | 439 | 25974 | 9378 | 99,4 | 7,8 |
| Miasto na prawach powiatu <i>City with powiat status</i> | | | | | | |
| Kraków | 985 | 439 | 25974 | 9378 | 99,4 | 7,8 |
| Podregion nowosądecki ... <i>Subregion</i> | 252 | 108 | 2470 | 508 | 98,7 | 21,0 |
| Powiaty: <i>Powiats:</i> | | | | | | |
| gorlicki | 122 | 32 | 281 | 104 | 88,3 | 1,7 |
| limanowski | 6 | - | 40 | 1 | 33,3 | - |
| nowosądecki | 4 | 1 | 14 | - | 86,7 | - |
| Miasto na prawach powiatu <i>City with powiat status</i> | | | | | | |
| Nowy Sącz | 120 | 75 | 2135 | 403 | 99,4 | 23,4 |

a Z zakładów szczególnie uciążliwych dla czystości powietrza emitujących pyły, gazy lub równocześnie pyły i gazy.
a From plants of significant nuisance to air quality emitting particulates, gases or particulates and gases.

TABL. 6. EMISJA I REDUKCJA ZANIECZYSZCZEŃ POWIETRZA^a W 2015 R. (dok.)
EMISSION AND REDUCTION OF AIR POLLUTANTS^a IN 2015 (cont.)

| WYSZCZEGÓLNIENIE SPECIFICATION | Emisja zanieczyszczeń w t <i>Emission of pollutants in t</i> | | | | Zanieczyszczenia zatrzymane w urządzeniach do redukcji zanieczyszczeń w % zanie- czyszczeń wytworzonych <i>Pollutants retained in pollutant reduction systems in % of pollutants produced</i> | |
|---|---|--|--|--|---|---|
| | pyłowych <i>particulates</i> | | gazowych (bez dwutlenku węgla) <i>gases (excluding carbon dioxide)</i> | | pyłowych <i>particulates</i> | gazowych (bez dwutlenku węgla) <i>gases (excluding carbon dioxide)</i> |
| | ogółem <i>total</i> | w tym ze spalania paliw <i>of which from the combus- tion of fuels</i> | ogółem <i>total</i> | w tym dwutle- nek siarki <i>of which sulphur dioxide</i> | | |
| Podregion nowotarski <i>Subregion</i> | 18 | 14 | 179 | 67 | 99,6 | 4,8 |
| Powiaty: <i>Powiats:</i> | | | | | | |
| nowotarski | 10 | 10 | 132 | 57 | 99,8 | - |
| suski | 8 | 4 | 40 | 9 | - | 18,4 |
| tatrzański | - | - | 7 | 1 | - | - |
| Podregion oświęcimski <i>Subregion</i> | 742 | 559 | 47776 | 8773 | 99,7 | 60,8 |
| Powiaty: <i>Powiats:</i> | | | | | | |
| chrzanowski | 410 | 330 | 10595 | 5896 | 99,7 | 27,7 |
| olkuski | 161 | 119 | 2517 | 794 | 99,7 | 96,4 |
| oświęcimski | 111 | 68 | 34283 | 1875 | 99,7 | 5,6 |
| wadowicki | 60 | 42 | 381 | 208 | 75,9 | - |
| Podregion tarnowski <i>Subregion</i> | 471 | 283 | 14752 | 4243 | 99,4 | 62,7 |
| Powiaty: <i>Powiats:</i> | | | | | | |
| brzeski | 11 | 9 | 259 | 59 | 84,1 | 81,7 |
| dąbrowski | - | - | - | - | - | - |
| tarnowski | 19 | 17 | 2114 | 14 | 87,3 | - |
| Miasto na prawach powiatu <i>City with powiat status</i> | | | | | | |
| Tarnów | 441 | 257 | 12379 | 4170 | 99,4 | 65,6 |

a Z zakładów szczególnie uciążliwych dla czystości powietrza emitujących pyły, gazy lub równocześnie pyły i gazy.
a From plants of significant nuisance to air quality emitting particulates, gases or particulates and gases.

TABL. 7. OCHRONA PRZYRODY I KRAJOBRAZU^a W 2015 R.

Stan w dniu 31 XII

NATURE AND LANDSCAPE PROTECTION^a IN 2015

As of 31 XII

| WYSZCZEGÓLNIENIE SPECIFICATION | Powierzchnia o szczególnych walorach przyrodniczych prawnie chroniona Area of special nature value under legal protection | | | | | | Pomniki przyrody Monu- ments of nature |
|---|--|--|--|---|--|---|--|
| | ogółem total | | w tym of which | | | | |
| | w ha in ha | w % powierzchni ogólnej in % of total area | parki naro- dowe ^{bc} national parks ^{bc} | rezerwy przyrody ^b nature reserves ^b | parki krajobrazo- we ^{bd} landscape parks ^{bd} | obszary chronionego krajobrazu ^d protected landscape areas ^d | |
| | | | | | | | |
| WOJEWÓDZTWO VOIVODSHIP | 804605,5 | 53,0 | 38038,0 | 3363,0 | 175754,8 | 572241,2 | 2190 |
| Podregion krakowski Subregion | 152146,2 | 37,5 | 2145,7 | 1398,0 | 50443,4 | 92922,6 | 808 |
| Powiaty: Powiats: | | | | | | | |
| bocheński | 41241,4 | 63,6 | - | 134,9 | 14244,2 | 21830,0 | 132 |
| krakowski | 37954,1 | 30,8 | 2145,7 | 845,4 | 34867,9 | - | 452 |
| miechowski | 58409,4 | 86,4 | - | 101,3 | 1331,4 | 56976,7 | 39 |
| myślenicki | 7799,3 | 11,6 | - | 283,8 | - | 7510,0 | 103 |
| proszowicki | 6606,0 | 15,9 | - | - | - | 6606,0 | 22 |
| wielicki | 136,0 | 0,3 | - | 32,7 | - | - | 60 |
| Podregion m. Kraków Subregion | 4875,5 | 14,9 | - | 48,6 | 4720,4 | - | 279 |
| Miasto na prawach powiatu City with powiat status | | | | | | | |
| Kraków | 4875,5 | 14,9 | - | 48,6 | 4720,4 | - | 279 |
| Podregion nowosądecki Subregion | 251521,8 | 71,4 | 7367,3 | 785,5 | 47375,4 | 195986,9 | 289 |
| Powiaty: Powiats: | | | | | | | |
| gorlicki | 59602,7 | 61,7 | 1898,9 | 24,9 | - | 57677,6 | 36 |
| limanowski | 65135,6 | 68,5 | 5468,4 | 149,2 | - | 59518,0 | 67 |
| nowosądecki | 126373,3 | 81,5 | - | 611,5 | 47375,4 | 78381,0 | 159 |
| Miasto na prawach powiatu City with powiat status | | | | | | | |
| Nowy Sącz | 410,2 | 7,1 | - | - | - | 410,2 | 27 |

a Patrz uwagi ogólne, ust. 4 na str. 69. b Bez otuliny. c Powierzchnia Magurskiego Parku Narodowego w granicach województwa. d Bez powierzchni rezerwatów przyrody, stanowisk dokumentacyjnych, zespołów przyrodniczo-krajobrazowych i użytków ekologicznych położonych na terenie parków krajobrazowych i obszarów chronionego krajobrazu.

a See general notes, item 4 on page 69. b Excluding buffer zones. c Area of Magurski National Park in boundaries of the voivodship. d Excluding nature reserves, documentation sites, landscape-nature complexes and ecological arable lands located within landscape parks and protected landscape areas.

TABL. 7. OCHRONA PRZYRODY I KRAJOBRAZU^a W 2015 R. (dok.)

Stan w dniu 31 XII

NATURE AND LANDSCAPE PROTECTION^a IN 2015 (cont.)

As of 31 XII

| WYSZCZEGÓLNIENIE SPECIFICATION | Powierzchnia o szczególnych walorach przyrodniczych prawnie chroniona <i>Area of special nature value under legal protection</i> | | | | | | Pomniki przyrody <i>Monuments of nature</i> |
|--|---|--|---|---|---|---|--|
| | ogółem <i>total</i> | | w tym <i>of which</i> | | | | |
| | w ha <i>in ha</i> | w % powierzchni ogólnej <i>in % of total area</i> | parki naro- dowe ^b <i>national parks^b</i> | rezerwy przyrody <i>nature reserves</i> | parki krajobrazo- we ^c <i>landscape parks^c</i> | obszary chronionego krajobrazu ^c <i>protected landscape areas^c</i> | |
| | | | | | | | |
| Podregion nowotarski ... <i>Subregion</i> | 202937,4 | 77,1 | 28525,0 | 499,2 | 8050,7 | 157075,4 | 153 |
| Powiaty: <i>Powiats:</i> | | | | | | | |
| nowotarski | 130515,1 | 88,5 | 4772,0 | 427,3 | 6415,6 | 118899,1 | 85 |
| suski | 28612,3 | 41,7 | 2555,6 | 71,9 | 1635,1 | 15563,7 | 54 |
| tatrzański | 43810,0 | 92,9 | 21197,4 | - | - | 22612,6 | 14 |
| Podregion oświęcimski ... <i>Subregion</i> | 36518,1 | 17,9 | - | 409,8 | 35130,2 | - | 372 |
| Powiaty: <i>Powiats:</i> | | | | | | | |
| chrzanowski | 8491,1 | 22,9 | - | 68,6 | 8408,3 | - | 118 |
| olkuski | 20365,6 | 32,9 | - | 200,0 | 19345,7 | - | 78 |
| oświęcimski | 246,0 | 0,6 | - | 103,0 | - | - | 58 |
| wadowicki | 7415,4 | 11,5 | - | 38,2 | 7376,2 | - | 118 |
| Podregion tarnowski <i>Subregion</i> | 156606,5 | 60,1 | - | 221,9 | 30034,6 | 126256,3 | 289 |
| Powiaty: <i>Powiats:</i> | | | | | | | |
| brzeski | 44830,2 | 75,9 | - | 5,3 | 644,1 | 44173,1 | 87 |
| dąbrowski | 5832,8 | 11,0 | - | - | - | 5832,8 | 13 |
| tarnowski | 105934,0 | 75,0 | - | 207,1 | 29390,5 | 76250,5 | 148 |
| Miasto na prawach powiatu <i>City with powiat status</i> | | | | | | | |
| Tarnów | 9,5 | 0,1 | - | 9,5 | - | - | 41 |

a Patrz uwagi ogólne, ust. 4 na str. 69. b Bez otuliny. c Powierzchnia Magurskiego Parku Narodowego w granicach województwa. d Bez powierzchni rezerwatów przyrody, stanowisk dokumentacyjnych, zespołów przyrodniczo-krajobrazowych i użytków ekologicznych położonych na terenie parków krajobrazowych i obszarów chronionego krajobrazu.

a See general notes, item 4 on page 69. b Excluding buffer zones. c Area of Magurski National Park in boundaries of the voivodship. d Excluding nature reserves, documentation sites, landscape-nature complexes and ecological arable lands located within landscape parks and protected landscape areas.

TABL. 8. ODPADY^a WYTWORZONE I DOTYCHCZAS SKŁADOWANE (NAGROMADZONE) ORAZ TERENY ICH SKŁADOWANIA W 2015 R.
WASTE^a GENERATED AND LANDFILLED UP TO NOW (ACCUMULATED) AS WELL AS THEIR STORAGE YARDS AREAS IN 2015

| WYSZCZEGÓLNIENIE SPECIFICATION | Odpady w tys. t Waste in thous. t | | | | | | Tereny składowania odpadów, niezrekultu- rowane (stan w końcu roku) w ha Area of storage yards, non- reclaimed (end of year) in ha |
|---|--|---|--|---|---|---|---|
| | wytworzone w ciągu roku generated during the year | | | | | dotychczas składowane (nagroma- dzone ^b ; stan w końcu roku) landfilled up to now (accumulat- ed ^b ; as of the end of year) | |
| | ogółem total | poddane odzyskowi ^c recovered ^c | unieszkodli- wione ^c treated ^c | przekazane innym odbiorcom transferred to other recipients | magazyno- wane czasowo temporarily stored | | |
| WOJEWÓDZTWO VOIVODSHIP | 6069,2 | 3731,3 | 156,5 | 2051,5 | 129,9 | 113534,6 | 726,5 |
| Podregion krakowski ... Subregion | 460,7 | 9,4 | 9,1 | 342,1 | 100,1 | 3937,6 | 52,8 |
| Powiaty: Powiats: | | | | | | | |
| bocheński | 48,2 | 4,8 | 8,4 | 35,0 | - | 137,5 | 1,2 |
| krakowski | 346,1 | 2,2 | - | 243,8 | 100,1 | 3800,1 | 51,6 |
| miechowski | 4,1 | - | - | 4,1 | - | - | - |
| myślenicki | 36,9 | 2,4 | - | 34,5 | - | - | - |
| proszowicki | - | - | - | - | - | - | - |
| wielicki | 25,4 | - | 0,7 | 24,7 | - | - | - |
| Podregion m. Kraków ... Subregion | 1330,9 | 764,1 | 102,4 | 447,0 | 17,4 | 35462,9 | 274,5 |
| Miasto na prawach powiatu City with powiat status | | | | | | | |
| Kraków | 1330,9 | 764,1 | 102,4 | 447,0 | 17,4 | 35462,9 | 274,5 |
| Podregion nowosądecki | 185,8 | 126,3 | 4,5 | 54,4 | 0,6 | 6838,2 | 67,4 |
| Subregion | | | | | | | |
| Powiaty: Powiats: | | | | | | | |
| gorlicki | 13,2 | - | - | 13,2 | - | - | 0,2 |
| limanowski | 12,1 | - | - | 12,1 | - | - | - |
| nowosądecki | 132,3 | 112,5 | 3,7 | 16,1 | - | 6837,3 | 67,0 |
| Miasto na prawach powiatu City with powiat status | | | | | | | |
| Nowy Sącz | 28,2 | 13,8 | 0,8 | 13,0 | 0,6 | 0,9 | 0,2 |

^a Z wyłączeniem odpadów komunalnych. ^b Na składowiskach (hałdach, stawach osadowych) własnych. ^c We własnym zakresie przez wytwórcę, patrz uwagi ogólne, ust. 5 na str. 70.

^a Excluding municipal waste. ^b On own landfills (heaps, settling ponds). ^c By waste producer on its own, see general notes, item 5 on page 70.

TABL. 8. ODPADY^a WYTWORZONE I DOTYCHCZAS SKŁADOWANE (NAGROMADZONE) ORAZ TERENY ICH SKŁADOWANIA W 2015 R. (dok.)

WASTE^a GENERATED AND LANDFILLED UP TO NOW (ACCUMULATED) AS WELL AS THEIR STORAGE YARDS AREAS IN 2015 (cont.)

| WYSZCZEGÓLNIENIE SPECIFICATION | Odpady w tys. t Waste in thous. t | | | | | | Tereny składowania odpadów, niezreklamowane (stan w końcu roku) w ha Area of storage yards, non- reclaimed (end of year) in ha |
|--|--|---|--|---|---|---|--|
| | wytworzone w ciągu roku generated during the year | | | | | dotychczas składowane (nagromadzone ^b ; stan w końcu roku) landfilled up to now (accumulated ^b ; as of the end of year) | |
| | ogółem total | poddane odzyskowi ^c recovered ^c | unieszkodli- wione ^c treated ^c | przekazane innym odbiorcom transferred to other recipients | magazyno- wane czasowo temporarily stored | | |
| Podregion nowotarski | 58,9 | 11,3 | 0,2 | 47,4 | 0,0 | 9,7 | 1,5 |
| <i>Subregion</i> | | | | | | | |
| Powiaty: <i>Powiats:</i> | | | | | | | |
| nowotarski | 17,3 | - | - | 17,3 | - | 2,1 | 0,8 |
| suski | 35,8 | 5,7 | - | 30,1 | - | 7,6 | 0,7 |
| tatrzański | 5,8 | 5,6 | 0,2 | - | - | - | - |
| Podregion oświęcimski | 3691,3 | 2816,7 | 40,3 | 824,1 | 10,2 | 65650,2 | 225,1 |
| <i>Subregion</i> | | | | | | | |
| Powiaty: <i>Powiats:</i> | | | | | | | |
| chrzanowski | 1684,9 | 1352,8 | 1,8 | 329,4 | 0,9 | 18008,7 | 115,2 |
| olkuski | 1567,4 | 1439,7 | 38,4 | 87,2 | 2,1 | 40869,8 | 81,2 |
| oświęcimski | 412,1 | 17,7 | - | 393,9 | 0,5 | 6771,7 | 28,7 |
| wadowicki | 26,9 | 6,5 | 0,1 | 13,6 | 6,7 | - | - |
| Podregion tarnowski | 341,6 | 3,5 | - | 336,5 | 1,6 | 1636,0 | 105,2 |
| <i>Subregion</i> | | | | | | | |
| Powiaty: <i>Powiats:</i> | | | | | | | |
| brzeski | 39,3 | - | - | 39,3 | - | - | - |
| dąbrowski | - | - | - | - | - | - | - |
| tarnowski | 154,3 | - | - | 154,3 | - | - | - |
| Miasto na prawach powiatu <i>City with powiat status</i> | | | | | | | |
| Tarnów | 148,0 | 3,5 | - | 142,9 | 1,6 | 1636,0 | 105,2 |

a Z wyłączeniem odpadów komunalnych. *b* Na składowiskach (hałdach, stawach osadowych) własnych. *c* We własnym zakresie przez wytwórcę, patrz uwagi ogólne, ust. 5 na str. 70.

a Excluding municipal waste. *b* On own landfills (heaps, settling ponds). *c* By waste producer on its own, see general notes, item 5 on page 70.

TABL. 9. NAKŁADY NA ŚRODKI TRWAŁE SŁUŻĄCE OCHRONIE ŚRODOWISKA I GOSPODARCE WODNEJ WEDŁUG WYBRANYCH KIERUNKÓW INWESTOWANIA W 2015 R.

(ceny bieżące)

OUTLAYS ON FIXED ASSETS IN ENVIRONMENTAL PROTECTION AND WATER

MANAGEMENT BY SELECTED DIRECTIONS OF INVESTING IN 2015 (current prices)

| WYSZCZEGÓLNIENIE SPECIFICATION | Ochrona środowiska <i>Environmental protection</i> | | | | Gospodarka wodna <i>Water management</i> | |
|--|---|--|--|---|---|--|
| | ogółem <i>total</i> | w tym na of which on | | | ogółem <i>total</i> | w tym na ujęcia i do- prowadzenia wody <i>of which on water intakes and pipe systems</i> |
| | | ochronę powietrza atmosferyczne- go i klimatu <i>protection of air and climate</i> | gospodarke ściekową i ochronę wód <i>wastewater management and protection of waters</i> | gospodarke od- padami, ochro- nę i przywróce- nie wartości użytkowej gleb oraz ochronę wód podziem- nych i powier- chniowych <i>waste manage- ment, protection and recovery of soils, protection of surface and underground waters</i> | | |
| w tys. zł <i>in thous. zł</i> | | | | | | |
| WOJEWÓDZTWO VOIVODSHIP | 1636274,1 | 460483,4 | 587522,2 | 463685,7 | 380369,9 | 205159,5 |
| Podregion krakowski ... <i>Subregion</i> | 235469,9 | 21673,9 | 158836,8 | 1418,6 | 40341,0 | 30230,2 |
| Powiaty: Powiaty: | | | | | | |
| bocheński | 38468,7 | 3666,0 | 14344,9 | 350,8 | 4268,7 | 4216,7 |
| krakowski | 68721,5 | 5514,6 | 61545,2 | - | 13581,2 | 10411,4 |
| miechowski | 5578,8 | 1119,8 | 4459,0 | - | 1169,1 | 1169,1 |
| myślenicki | 37494,4 | 108,5 | 37238,0 | 27,9 | 17647,4 | 12348,3 |
| proszowicki | 7467,4 | - | 6671,6 | 795,8 | 1634,7 | 1634,7 |
| wielicki | 77739,1 | 11265,0 | 34578,1 | 244,1 | 2039,9 | 450,0 |
| Podregion m. Kraków .. <i>Subregion</i> | 738147,2 | 270733,3 | 96745,8 | 353129,3 | 80346,6 | 60366,9 |
| Miasto na prawach powiatu <i>City with powiat status</i> | | | | | | |
| Kraków | 738147,2 | 270733,3 | 96745,8 | 353129,3 | 80346,6 | 60366,9 |
| Podregion nowosądecki <i>Subregion</i> | 149752,8 | 14298,6 | 112964,6 | 17308,5 | 53908,3 | 39176,1 |
| Powiaty: Powiaty: | | | | | | |
| gorlicki | 25699,7 | 2751,5 | 18206,7 | 4336,1 | 6401,1 | 2957,6 |
| limanowski | 16030,0 | 2877,0 | 13153,0 | - | 20086,5 | 17614,6 |
| nowosądecki | 94674,6 | 3795,6 | 81595,8 | 5886,8 | 19519,5 | 18603,9 |
| Miasto na prawach powiatu <i>City with powiat status</i> | | | | | | |
| Nowy Sącz | 13348,5 | 4874,5 | 9,1 | 7085,6 | 7901,2 | - |

TABL. 9. NAKŁADY NA ŚRODKI TRWAŁE SŁUŻĄCE OCHRONIE ŚRODOWISKA I GOSPODARCE WODNEJ WEDŁUG WYBRANYCH KIERUNKÓW INWESTOWANIA W 2015 R. (dok.)
OUTLAYS ON FIXED ASSETS IN ENVIRONMENTAL PROTECTION AND WATER MANAGEMENT BY SELECTED DIRECTIONS OF INVESTING IN 2015 (cont.)

| WYSZCZEGÓLNIENIE SPECIFICATION | Ochrona środowiska Environmental protection | | | | Gospodarka wodna Water management | |
|---|--|---|--|---|--------------------------------------|--|
| | ogółem total | w tym na of which on | | | ogółem total | w tym na ujęcia i do- prowadzenia wody of which on water intakes and pipe systems |
| | | ochronę powietrza atmosferycznego i klimatu protection of air and climate | gospodarke ściekową i ochronę wód wastewater management and protection of waters | gospodarke od- padami, ochro- nę i przywróce- nie wartości użytkowej gleb oraz ochronę wód podziem- nych i powierz- chniowych waste manage- ment, protection and recovery of soils, protection of surface and underground waters | | |
| w tys. zł in thous. zł | | | | | | |
| Podregion nowotarski Subregion | 85443,6 | 12092,7 | 69982,6 | 3217,3 | 13234,5 | 7737,7 |
| Powiaty: Powiats: | | | | | | |
| nowotarski | 50410,1 | 8982,9 | 38371,2 | 2949,0 | 9741,8 | 5588,4 |
| suski | 17423,3 | 967,1 | 16143,9 | 268,3 | 2674,6 | 1331,2 |
| tatrzański | 17610,2 | 2142,7 | 15467,5 | - | 818,1 | 818,1 |
| Podregion oświęcimski Subregion | 298671,7 | 117102,2 | 78580,8 | 87454,8 | 138558,9 | 39811,6 |
| Powiaty: Powiats: | | | | | | |
| chrzanowski | 57316,6 | 3634,7 | 4248,7 | 44914,5 | 3203,3 | 3203,3 |
| olkuski | 78998,6 | 14667,8 | 30993,1 | 32681,6 | 30731,9 | 30731,9 |
| oświęcimski | 126270,3 | 97570,7 | 18220,8 | 8663,7 | 16223,0 | 2061,1 |
| wadowicki | 36086,2 | 1229,0 | 25118,2 | 1195,0 | 88400,7 | 3815,3 |
| Podregion tarnowski Subregion | 128788,9 | 24582,7 | 70411,6 | 1157,2 | 53980,6 | 27837,0 |
| Powiaty: Powiats: | | | | | | |
| brzeski | 36860,0 | 964,3 | 20831,4 | 12,7 | 2531,0 | 2262,0 |
| dąbrowski | 5682,7 | 1232,0 | 4087,9 | 362,8 | 761,0 | 502,0 |
| tarnowski | 44709,1 | 1236,4 | 38620,0 | - | 24349,7 | 21285,0 |
| Miasto na prawach powiatu City with powiat status | | | | | | |
| Tarnów | 41537,1 | 21150,0 | 6872,3 | 781,7 | 26338,9 | 3788,0 |

TABL. 10. NAKŁADY NA ŚRODKI TRWAŁE SŁUŻĄCE OCHRONIE ŚRODOWISKA I GOSPODARCE WODNEJ WEDŁUG ŹRÓDEŁ FINANSOWANIA W 2015 R. (ceny bieżące)
 OUTLAYS ON FIXED ASSETS IN ENVIRONMENTAL PROTECTION AND WATER MANAGEMENT BY FINANCING SOURCES IN 2015 (current prices)

A. OCHRONA ŚRODOWISKA
 ENVIRONMENTAL PROTECTION

| WYSZCZEGÓLNIENIE SPECIFICATION | Ogółem Total | Środki Funds | | | | | Fundusze ekologiczne (pożyczki, kredyty i dotacje) Ecological funds (loans, credits and grants) | Kredyty i pożyczki krajowe, w tym bankowe Domestic credits and loans, of which bank | Inne środki, w tym nakłady niesfinansowane Other funds, of which not financed outlays | |
|--|------------------|---|-----------------------|------------------------|----------------|---|--|--|--|--|
| | | własne ^a own ^a | z budżetu from budget | | powiatu powiat | gminy (współudział) gmina (cooperation) | | | | z zagranicy ^b from abroad ^b |
| | | | centralnego central | województwa voivodship | | | | | | |
| w tys. zł in thous. zł | | | | | | | | | | |
| WOJEWÓDZTWO ... VOIVODSHIP | 1636274,1 | 3911107,9 | 9924,3 | 9317,6 | 1551,8 | 48115,0 | 770110,8 | 331420,7 | 72492,0 | 2234,0 |
| Podregion krakowski | 235469,9 | 51913,6 | 751,1 | 985,8 | 332,9 | 812,0 | 141118,6 | 26420,2 | 11769,7 | 1366,0 |
| <i>Subregion</i> | | | | | | | | | | |
| <i>Powiaty: Powiats:</i> | | | | | | | | | | |
| bocheński | 38468,7 | 10165,9 | 615,0 | - | 212,9 | - | 25419,3 | 1420,6 | 635,0 | - |
| krakowski | 68721,5 | 21561,0 | - | 985,8 | - | - | 31390,4 | 11846,4 | 1572,7 | 1365,2 |
| miechowski | 5578,8 | 1800,6 | - | - | - | 812,0 | 1057,9 | 1402,5 | 505,8 | - |
| myślenicki | 37494,4 | 5623,2 | - | - | 120,0 | - | 18323,6 | 9047,0 | 4379,8 | 0,8 |
| proszowicki | 7467,4 | 2852,7 | - | - | - | - | 1986,4 | 1283,3 | 1345,0 | - |
| wielicki | 77739,1 | 9910,2 | 136,1 | - | - | - | 62941,0 | 1420,4 | 3331,4 | - |
| Podregion m. Kraków | 738147,2 | 74745,6 | 165,4 | 6244,4 | - | 2517,8 | 433904,6 | 220027,4 | 542,0 | - |
| <i>Subregion</i> | | | | | | | | | | |
| <i>Miasto na prawach powiatu City with powiat status</i> | | | | | | | | | | |
| Kraków | 738147,2 | 74745,6 | 165,4 | 6244,4 | - | 2517,8 | 433904,6 | 220027,4 | 542,0 | - |
| Podregion nowosądecki | 149752,8 | 36787,5 | 5539,6 | 1157,7 | 0,5 | 23662,0 | 57532,2 | 14725,5 | 9758,0 | 589,8 |
| <i>Subregion</i> | | | | | | | | | | |
| <i>Powiaty: Powiats:</i> | | | | | | | | | | |
| gorlicki | 25699,7 | 11574,5 | 446,0 | - | 0,5 | 2444,0 | 7515,4 | 3470,0 | 148,5 | 100,8 |
| limanowski | 16030,0 | 6029,7 | - | - | - | - | 4403,4 | 2715,0 | 2881,9 | - |
| nowosądecki | 94674,6 | 14496,1 | 5093,6 | 1157,7 | - | 21218,0 | 45613,4 | 4297,8 | 2309,0 | 489,0 |
| <i>Miasto na prawach powiatu City with powiat status</i> | | | | | | | | | | |
| Nowy Sącz | 13348,5 | 4687,2 | - | - | - | - | - | 4242,7 | 4418,6 | - |

a Łącznie ze środkami z budżetu gmin będących inwestorami. b Środki bezzwrotne i zwrotne uzyskane w ramach międzynarodowych programów, funduszy pomocowych (w tym Fundusz Spójności), funduszy strukturalnych, pomocy bilateralnej, ekokonwersji.

a Including funds from budget of gminas, which are investors. b Non-returnable and returnable funds received from international programs, assistance funds (including Cohesion Fund), structural funds, bilateral assistance, ecological conversion.

TABL. 10. **NAKLADY NA ŚRODKI TRWAŁE SŁUŻĄCE OCHRONIE ŚRODOWISKA I GOSPODARCE WODNEJ WEDŁUG ŹRÓDEŁ FINANSOWANIA W 2015 R. (cd.)**
OUTLAYS ON FIXED ASSETS IN ENVIRONMENTAL PROTECTION AND WATER MANAGEMENT BY FINANCING SOURCES IN 2015 (cont.)

A. OCHRONA ŚRODOWISKA (dok.)
 ENVIRONMENTAL PROTECTION (cont.)

| WYSZCZEGÓLNIENIE SPECIFICATION | Ogółem Total | Środki Funds | | | | | | Fundusze ekologiczne (pożyczki, kredyty i dotacje) Ecological funds (loans, credits and grants) | Kredyty i pożyczki krajowe, w tym bankowe Domestic credits and loans, of which bank | Inne środki, w tym nakłady niesfinansowane Other funds, of which not financed outlays |
|---|-----------------|---|--------------------------|---------------------------|-------------------|--|--|--|--|--|
| | | własne ^a own ^a | z budżetu from budget | | powiatu powiat | gminy (współudział) gmina (cooperation) | z zagranicy ^b from abroad ^b | | | |
| | | | centralnego central | województwa voivodship | | | | | | |
| w tys. zł in thous. zł | | | | | | | | | | |
| Podregion nowotarski <i>Subregion</i> | 85443,6 | 28550,7 | 925,7 | 28,0 | - | 1837,8 | 33545,3 | 18523,4 | 2000,0 | 32,7 |
| Powiaty: <i>Powiats:</i> | | | | | | | | | | |
| nowotarski | 50410,1 | 14829,4 | 818,7 | - | - | 89,8 | 27532,9 | 7139,3 | - | - |
| suski | 17423,3 | 2620,5 | 107,0 | 28,0 | - | 1748,0 | 303,0 | 10584,1 | 2000,0 | 32,7 |
| tatrzański | 17610,2 | 11100,8 | - | - | - | - | 5709,4 | 800,0 | - | - |
| Podregion oświęcimski <i>Subregion</i> | 298671,7 | 153322,1 | 2347,5 | 901,7 | 1218,4 | 8655,1 | 49688,2 | 43019,4 | 39280,8 | 238,5 |
| Powiaty: <i>Powiats:</i> | | | | | | | | | | |
| chrzanowski | 57316,6 | 9810,1 | 1895,0 | - | 767,0 | 471,4 | 10740,0 | 2071,9 | 31557,0 | 4,2 |
| olkuski | 78998,6 | 24828,0 | 63,5 | - | - | 623,7 | 35525,2 | 14345,8 | 3580,8 | 31,6 |
| oświęcimski | 126270,3 | 103015,5 | - | 865,8 | 443,4 | - | 3029,7 | 15873,9 | 3042,0 | - |
| wadowicki | 36086,2 | 15668,5 | 389,0 | 35,9 | 8,0 | 7560,0 | 393,3 | 10727,8 | 1101,0 | 202,7 |
| Podregion tarnowski <i>Subregion</i> | 128788,9 | 45788,4 | 195,0 | - | - | 10630,3 | 54321,9 | 8704,8 | 9141,5 | 7,0 |
| Powiaty: <i>Powiats:</i> | | | | | | | | | | |
| brzeski | 36860,0 | 6319,7 | 195,0 | - | - | - | 28573,3 | 1772,0 | - | - |
| dąbrowski | 5682,7 | 2153,7 | - | - | - | 21,0 | 1387,0 | 1841,0 | 280,0 | - |
| tarnowski | 44709,1 | 11233,9 | - | - | - | 10609,3 | 16016,0 | 1453,0 | 5389,9 | 7,0 |
| Miasto na prawach powiatu <i>City with powiat status</i> | | | | | | | | | | |
| Tarnów | 41537,1 | 26081,1 | - | - | - | - | 8345,6 | 3638,8 | 3471,6 | - |

a łącznie ze środkami z budżetu gmin będących inwestorami. b Środki bezzwrotne i zwrotne uzyskane w ramach międzynarodowych programów, funduszy pomocowych (w tym Fundusz Spójności), funduszy strukturalnych, pomocy bilateralnej, ekokonwersji.

a Including funds from budget of gminas, which are investors. b Non-returnable and returnable funds received from international programs, assistance funds (including Cohesion Fund), structural funds, bilateral assistance, ecological conversion.

TABL. 10. NAKŁADY NA ŚRODKI TRWAŁE SŁUŻĄCE OCHRONIE ŚRODOWISKA
I GOSPODARCE WODNEJ WEDŁUG ŹRÓDEŁ FINANSOWANIA W 2015 R. (cd.)
OUTLAYS ON FIXED ASSETS IN ENVIRONMENTAL PROTECTION AND WATER
MANAGEMENT BY FINANCING SOURCES IN 2015 (cont.)

B. GOSPODARKA WODNA
WATER MANAGEMENT

| WYSZCZEGÓLNIENIE SPECIFICATION | Ogółem Total | Środki Funds | | | | | Fundusze ekologiczne (pożyczki, kredyty i dotacje) Ecological funds (loans, credits and grants) | Kredyty i pożyczki krajowe, w tym bankowe Domestic credits and loans, of which bank | Inne środki, w tym nakłady niesfinansowane Other funds, of which not financed outlays | |
|--|-----------------|---|------------------------|---------------------------|--|--|--|--|--|-------------------|
| | | własne ^a own ^a | z budżetu from budget | | z zagranicy ^b from abroad ^b | gminy (współudział) gmina (cooperation) | | | | |
| | | | centralnego central | województwa voivodship | | | | | | powiatu powiat |
| | | w tys. zł | | in thous. zł | | | | | | |
| WOJEWÓDZTWO ... VOIVODSHIP | 380369,9 | 145793,9 | 36605,0 | 2888,7 | 0,1 | 1619,5 | 64030,8 | 111025,9 | 16466,3 | 1939,7 |
| Podregion krakowski | 40341,0 | 17710,0 | 481,0 | - | - | 270,0 | 8399,5 | 11704,6 | 1081,0 | 694,9 |
| <i>Subregion</i> | | | | | | | | | | |
| <i>Powiaty: Powiats:</i> | | | | | | | | | | |
| bocheński | 4268,7 | 2165,4 | 460,0 | - | - | - | 981,9 | 161,4 | 500,0 | - |
| krakowski | 13581,2 | 9409,5 | - | - | - | 270,0 | 2642,5 | - | 581,0 | 678,2 |
| miechowski | 1169,1 | 355,9 | - | - | - | - | 247,2 | 566,0 | - | - |
| myślenicki | 17647,4 | 3019,9 | 21,0 | - | - | - | 3855,6 | 10734,2 | - | 16,7 |
| proszowicki | 1634,7 | 782,6 | - | - | - | - | 609,1 | 243,0 | - | - |
| wielicki | 2039,9 | 1976,7 | - | - | - | - | 63,2 | - | - | - |
| Podregion m. Kraków | 80346,6 | 67648,0 | 9548,2 | 254,3 | - | 35,1 | 738,1 | 1322,3 | - | 800,6 |
| <i>Subregion</i> | | | | | | | | | | |
| <i>Miasto na prawach powiatu City with powiat status</i> | | | | | | | | | | |
| Kraków | 80346,6 | 67648,0 | 9548,2 | 254,3 | - | 35,1 | 738,1 | 1322,3 | - | 800,6 |
| Podregion nowosądecki | 53908,3 | 20436,4 | 13439,6 | 152,6 | 0,1 | 1069,0 | 11410,7 | 3795,6 | 3516,5 | 87,8 |
| <i>Subregion</i> | | | | | | | | | | |
| <i>Powiaty: Powiats:</i> | | | | | | | | | | |
| gorlicki | 6401,1 | 3571,9 | 59,4 | - | 0,1 | - | 489,0 | 2192,9 | - | 87,8 |
| limanowski | 20086,5 | 8023,8 | 5664,0 | - | - | - | 3284,2 | 538,0 | 2576,5 | - |
| nowosądecki | 19519,5 | 8808,3 | - | - | - | 1069,0 | 7637,5 | 1064,7 | 940,0 | - |
| <i>Miasto na prawach powiatu City with powiat status</i> | | | | | | | | | | |
| Nowy Sącz | 7901,2 | 32,4 | 7716,2 | 152,6 | - | - | - | - | - | - |

a Łącznie ze środkami z budżetu gmin będących inwestorami. b Środki bezzwrotne i zwrotne uzyskane w ramach międzynarodowych programów, funduszy pomocowych (w tym Fundusz Spójności), funduszy strukturalnych, pomocy bilateralnej, ekokonwersji.

a Including funds from budget of gminas, which are investors. b Non-returnable and returnable funds received from international programs, assistance funds (including Cohesion Fund), structural funds, bilateral assistance, ecological conversion.

TABL. 10. NAKŁADY NA ŚRODKI TRWAŁE SŁUŻĄCE OCHRONIE ŚRODOWISKA I GOSPODARCE WODNEJ WEDŁUG ŹRÓDEŁ FINANSOWANIA W 2015 R. (dok.)

OUTLAYS ON FIXED ASSETS IN ENVIRONMENTAL PROTECTION AND WATER MANAGEMENT BY FINANCING SOURCES IN 2015 (cont.)

B. GOSPODARKA WODNA (dok.)
WATER MANAGEMENT (cont.)

| WYSZCZEGÓLNIENIE SPECIFICATION | Ogółem Total | Środki Funds | | | | | Fundusze ekologiczne (pożyczki, kredyty i dotacje) Ecological funds (loans, credits and grants) | Kredyty i pożyczki krajowe, w tym bankowe Domestic credits and loans, of which bank | Inne środki, w tym nakłady niesfinansowane Other funds, of which not financed outlays | |
|---|-----------------|----------------|------------------------|--------------------------|-------------------|--|--|--|--|----------------------------|
| | | własne own | z budżetu from budget | | | | | | | z zagranicy from abroad |
| | | | centralnego central | wojewódzwa voivodship | powiatu powiat | gminy (współudział) gmina (cooperation) | | | | |
| | | w tys. zł | | in thous. zł | | | | | | |
| Podregion nowotarski | 13234,5 | 8676,1 | - | - | - | 8,0 | 4483,4 | - | - | 67,0 |
| <i>Subregion</i> | | | | | | | | | | |
| Powiaty: <i>Powiats:</i> | | | | | | | | | | |
| nowotarski | 9741,8 | 5191,4 | - | - | - | - | 4483,4 | - | - | 67,0 |
| suski | 2674,6 | 2666,6 | - | - | - | 8,0 | - | - | - | - |
| tatrzański | 818,1 | 818,1 | - | - | - | - | - | - | - | - |
| Podregion oświęcimski | 138558,9 | 17057,8 | 3128,1 | 206,5 | - | 214,4 | 21401,6 | 92516,6 | 3858,6 | 175,3 |
| <i>Subregion</i> | | | | | | | | | | |
| Powiaty: <i>Powiats:</i> | | | | | | | | | | |
| chrzanowski | 3203,3 | 3203,3 | - | - | - | - | - | - | - | - |
| olkuski | 30731,9 | 5464,6 | - | - | - | - | 15480,1 | 5815,6 | 3858,6 | 113,0 |
| oświęcimski | 16223,0 | 2494,3 | 3128,1 | 206,5 | - | 64,4 | 4416,2 | 5901,0 | - | 12,5 |
| wadowicki | 88400,7 | 5895,6 | - | - | - | 150,0 | 1505,3 | 80800,0 | - | 49,8 |
| Podregion tarnowski | 53980,6 | 14265,6 | 10008,1 | 2275,3 | - | 23,0 | 17597,5 | 1686,8 | 8010,2 | 114,1 |
| <i>Subregion</i> | | | | | | | | | | |
| Powiaty: <i>Powiats:</i> | | | | | | | | | | |
| brzeski | 2531,0 | 1208,6 | - | - | - | - | 1208,3 | - | - | 114,1 |
| dąbrowski | 761,0 | 405,0 | - | - | - | - | 356,0 | - | - | - |
| tarnowski | 24349,7 | 9694,2 | - | - | - | 23,0 | 6477,9 | 859,0 | 7295,6 | - |
| Miasto na prawach powiatu <i>City with powiat status</i> | | | | | | | | | | |
| Tarnów | 26338,9 | 2957,8 | 10008,1 | 2275,3 | - | - | 9555,3 | 827,8 | 714,6 | - |

a Łącznie ze środkami z budżetu gmin będących inwestorami. b Środki bezzwrotne i zwrotne uzyskane w ramach międzynarodowych programów, funduszy pomocowych (w tym Fundusz Spójności), funduszy strukturalnych, pomocy bilateralnej, ekokonwersji.

a Including funds from budget of gminas, which are investors. b Non-returnable and returnable funds received from international programs, assistance funds (including Cohesion Fund), structural funds, bilateral assistance, ecological conversion.

DZIAŁ II

PODZIAŁ ADMINISTRACYJNY I SAMORZĄD TERYTORIALNY

Uwagi ogólne

1. Z dniem 1 I 1999 r. (na mocy ustawy z dnia 24 VII 1998 r., Dz. U. Nr 96, poz. 603) wprowadzono nowy zasadniczy trójstopniowy podział terytorialny państwa, którego jednostkami są: gminy, powiaty i województwa.

Gmina jest podstawową jednostką terytorialnego podziału kraju. Jednostkami pomocniczymi w gminach są m.in. sołectwa, których organizację i zakres działania określa właściwa rada gminy odrębnym statutem.

2. Kadencja prezydentów, burmistrzów, wójtów oraz rad gmin, rad miejskich na prawach powiatu i rad powiatów trwa 4 lata, licząc od dnia wyborów.

3. Charakterystykę demograficzno-zawodową radnych w jednostkach samorządu terytorialnego oparto o wyniki sprawozdawczości za rok 2015, aktualizującej dane o radnych zawarte w obwieszczeniach terytorialnych komisji wyborczych z wyborów samorządowych w dniu 16 XI 2014 r.

Grupowania radnych organów jednostek samorządu terytorialnego według grup zawodów dokonano na podstawie Klasyfikacji Zawodów i Specjalności na potrzeby rynku pracy wprowadzonej rozporządzeniem Ministra Pracy i Polityki Społecznej z dnia 7 VIII 2014 r. (Dz. U. 2014 poz. 1145).

CHAPTER II

ADMINISTRATIVE DIVISION AND LOCAL GOVERNMENT

General notes

1. On 1 I 1999 a new fundamental three-tier administrative division of the country (Journal of Laws No. 96, item 603, dated 24 VII 1998) was introduced, the entities of which are: gminas, powiats and voivodships.

The gmina is the basic unit of the country's territorial structure. Auxiliary entities in gminas are, among others, village administrator's offices. Their organization and scope of activity is outlined by individual gmina councils in a separate statute.

2. The term of presidents, mayors, village mayors as well as gmina councils, city councils in cities with powiat status and powiat councils lasts 4 years, counting from the day of election.

3. The demographic and professional characteristics of councillors in local government units is based on reporting results for 2015, updating information concerning councillors included in announcements of local election commissions from the 16 XI 2014 elections.

The grouping of councillors of organs of local government units by occupational groups is made on the basis of the Polish Classification of Occupations and Specializations for Labour Market Needs, which was introduced by a decree of the Minister of Labour and Social Policy, dated 7 VIII 2014 (Journal of Laws 2014 item 1145).

TABL. 1 (11). JEDNOSTKI PODZIAŁU TERYTORIALNEGO W 2015 R.

Stan w dniu 31 XII

TERRITORIAL DIVISION UNITS IN 2015

As of 31 XII

| WYSZCZEGÓLNIENIE SPECIFICATION | Gminy Gminas | | | | Miasta Towns | Miejsco- wości wiejskie Rural localities | Sołectwa Village administra- tor's offices |
|--|-----------------|-------------------|-------------------|--------------------------------------|-----------------|--|---|
| | ogółem total | miejskie urban | wiejskie rural | miejsko- -wiejskie urban-rural | | | |
| WOJEWÓDZTWO VOIVODSHIP | 182 | 14 | 121 | 47 | 61 | 1951 | 1914 |
| Podregion krakowski Subregion | 53 | 1 | 38 | 14 | 15 | 795 | 798 |
| Powiaty: Powiats: | | | | | | | |
| bocheński | 9 | 1 | 7 | 1 | 2 | 103 | 101 |
| krakowski | 17 | - | 12 | 5 | 5 | 265 | 265 |
| miechowski | 7 | - | 6 | 1 | 1 | 142 | 140 |
| myślenicki | 9 | - | 6 | 3 | 3 | 71 | 78 |
| proszowicki | 6 | - | 4 | 2 | 2 | 122 | 123 |
| wielicki | 5 | - | 3 | 2 | 2 | 92 | 91 |
| Podregion m. Kraków Subregion | 1 | 1 | - | - | 1 | - | - |
| Miasto na prawach powiatu City with powiat status | | | | | | | |
| Kraków | 1 | 1 | - | - | 1 | - | - |
| Podregion nowosądecki Subregion | 39 | 5 | 28 | 6 | 11 | 365 | 364 |
| Powiaty: Powiats: | | | | | | | |
| gorlicki | 10 | 1 | 7 | 2 | 3 | 78 | 75 |
| limanowski | 12 | 2 | 10 | - | 2 | 89 | 94 |
| nowosądecki | 16 | 1 | 11 | 4 | 5 | 198 | 195 |
| Miasto na prawach powiatu City with powiat status | | | | | | | |
| Nowy Sącz | 1 | 1 | - | - | 1 | - | - |
| Podregion nowotarski Subregion | 28 | 4 | 21 | 3 | 7 | 185 | 163 |
| Powiaty: Powiats: | | | | | | | |
| nowotarski | 14 | 1 | 11 | 2 | 3 | 101 | 98 |
| suski | 9 | 2 | 6 | 1 | 3 | 53 | 41 |
| tatrzański | 5 | 1 | 4 | - | 1 | 31 | 24 |
| Podregion oświęcimski Subregion | 30 | 2 | 15 | 13 | 15 | 276 | 248 |
| Powiaty: Powiats: | | | | | | | |
| chrzanowski | 5 | - | 1 | 4 | 4 | 33 | 35 |
| olkuski | 6 | 1 | 3 | 2 | 3 | 108 | 87 |
| oświęcimski | 9 | 1 | 4 | 4 | 5 | 54 | 39 |
| wadowicki | 10 | - | 7 | 3 | 3 | 81 | 87 |
| Podregion tarnowski Subregion | 31 | 1 | 19 | 11 | 12 | 330 | 341 |
| Powiaty: Powiats: | | | | | | | |
| brzeski | 7 | - | 5 | 2 | 2 | 71 | 73 |
| dąbrowski | 7 | - | 5 | 2 | 2 | 79 | 82 |
| tarnowski | 16 | - | 9 | 7 | 7 | 180 | 186 |
| Miasto na prawach powiatu City with powiat status | | | | | | | |
| Tarnów | 1 | 1 | - | - | 1 | - | - |

TABL. 2 (12). RADNI RAD GMIN^a WEDŁUG PŁCI, WIEKU I POZIOMU WYKSZTAŁCENIA
W 2015 R.

Stan w dniu 31 XII

COUNCILLORS OF GMINA COUNCILS^a BY SEX, AGE AND EDUCATIONAL LEVEL
IN 2015

As of 31 XII

| WYSZCZEGÓLNIENIE SPECIFICATION | Ogółem Total | W tym kobiety Of which women | Z liczby ogółem - w wieku Of total number - at age | | | | | Z liczby ogółem - z wykształceniem Of total number - with education | | | |
|---|-----------------|--|---|------------|------------|------------|-----------------------------------|--|--|--|---|
| | | | 18-29 lat | 30-39 | 40-49 | 50-59 | 60 lat i więcej and more | wyż- szym tertiary | police- alnym i śred- nim post- se- condary and second- ary | zasad- niczym zawo- dowym basic voca- tional | gimna- zjalnym i pod- stawo- wym lower sec- ondary and primary |
| WOJEWÓDZTWO VOIVODSHIP | 2852 | 695 | 117 | 431 | 672 | 981 | 651 | 1005 | 1136 | 639 | 72 |
| Podregion krakowski <i>Subregion:</i> | 836 | 223 | 36 | 125 | 215 | 269 | 191 | 296 | 334 | 195 | 11 |
| POWIAT BOCHEŃSKI | 141 | 26 | 7 | 13 | 39 | 45 | 37 | 47 | 62 | 32 | - |
| Gminy miejskie: <i>Urban gminas:</i> | | | | | | | | | | | |
| Bochnia | 21 | 3 | - | 1 | 7 | 5 | 8 | 13 | 7 | 1 | - |
| Gminy miejsko-wiejskie: <i>Urban-rural gminas:</i> | | | | | | | | | | | |
| Nowy Wiśnicz | 15 | 2 | 2 | 6 | 2 | 3 | 2 | 6 | 5 | 4 | - |
| Gminy wiejskie: <i>Rural gminas:</i> | | | | | | | | | | | |
| Bochnia | 15 | 4 | 1 | - | 3 | 6 | 5 | 1 | 12 | 2 | - |
| Drwinia | 15 | 5 | 1 | - | 4 | 5 | 5 | 3 | 11 | 1 | - |
| Lipnica Murowana | 15 | 2 | 1 | 2 | 3 | 4 | 5 | 3 | 4 | 8 | - |
| Łapanów | 15 | 2 | - | 1 | 3 | 6 | 5 | 6 | 4 | 5 | - |
| Rzezawa | 15 | 4 | 1 | 1 | 5 | 5 | 3 | 7 | 5 | 3 | - |
| Trzciana | 15 | 2 | 1 | 1 | 6 | 5 | 2 | 3 | 7 | 5 | - |
| Żegocina | 15 | 2 | - | 1 | 6 | 6 | 2 | 5 | 7 | 3 | - |
| POWIAT KRAKOWSKI | 273 | 86 | 11 | 37 | 69 | 97 | 59 | 103 | 121 | 47 | 2 |
| Gminy miejsko-wiejskie: <i>Urban-rural gminas:</i> | | | | | | | | | | | |
| Krzyszowice | 21 | 7 | 1 | 2 | 7 | 5 | 6 | 12 | 9 | - | - |
| Skala | 15 | 4 | - | 4 | 5 | 3 | 3 | 8 | 5 | 2 | - |
| Skawina | 21 | 5 | - | 4 | 2 | 9 | 6 | 11 | 10 | - | - |
| Słomniki | 15 | 6 | - | 1 | 7 | 5 | 2 | 3 | 12 | - | - |
| Świątniki Górne | 15 | 2 | - | - | 2 | 6 | 7 | 4 | 4 | 7 | - |
| Gminy wiejskie: <i>Rural gminas:</i> | | | | | | | | | | | |
| Czernichów | 15 | 5 | 5 | 1 | 5 | 4 | - | 8 | 3 | 4 | - |
| Igołomia-Wawrzeńczyce | 15 | 6 | 2 | 1 | 2 | 6 | 4 | 2 | 7 | 5 | 1 |
| Iwanowice | 15 | 8 | 1 | 2 | 5 | 5 | 2 | 3 | 9 | 3 | - |
| Jerzmanowice-Przebinia | 15 | 5 | 1 | 4 | 5 | 2 | 3 | 5 | 7 | 2 | 1 |
| Kocmyrzów-Luborzyca ... | 15 | 6 | - | 6 | 1 | 6 | 2 | 7 | 3 | 5 | - |
| Liszki | 15 | 3 | 1 | 3 | 3 | 7 | 1 | 4 | 5 | 6 | - |
| Michałowice | 15 | 8 | - | - | 4 | 9 | 2 | 4 | 9 | 2 | - |

a Bez radnych rad miast w miastach na prawach powiatu.

a Excluding councillors of city councils in cities with powiat status.

TABL. 2 (12). RADNI RAD GMIN^a WEDŁUG PŁCI, WIEKU I POZIOMU WYKSZTAŁCENIA

W 2015 R. (cd.)

Stan w dniu 31 XII

COUNCILLORS OF GMINA COUNCILS^a BY SEX, AGE AND EDUCATIONAL LEVEL
IN 2015 (cont.)

As of 31 XII

| WYSZCZEGÓLNIENIE SPECIFICATION | Ogółem Total | W tym kobiety Of which women | Z liczby ogółem - w wieku Of total number - at age | | | | | Z liczby ogółem - z wykształceniem Of total number - with education | | | | |
|---|-----------------|--|---|-------|-------|-------|-----------------------------------|--|--|---|---|--|
| | | | 18-29 lat | 30-39 | 40-49 | 50-59 | 60 lat i więcej and more | wyż- szym post- se- condary and second- ary | police- alnym i śred- nim zasad- niczym zawo- dowym basic voca- tional | gimna- zjalnym i pod- stawo- wym lower sec- ondary and primary | | |
| | | | | | | | | | | | | |
| POWIAT KRAKOWSKI (dok.) | | | | | | | | | | | | |
| Gminy wiejskie (dok.): Rural gminas (cont.): | | | | | | | | | | | | |
| Mogilany | 15 | 7 | - | 2 | 2 | 7 | 4 | 6 | 9 | - | - | |
| Sułozowa | 15 | 2 | - | - | 9 | 5 | 1 | 2 | 7 | 6 | - | |
| Wielka Wieś | 15 | 4 | - | 2 | 4 | 6 | 3 | 6 | 7 | 2 | - | |
| Zabierzów | 21 | 3 | - | 1 | 5 | 8 | 7 | 10 | 10 | 1 | - | |
| Zielonki | 15 | 5 | - | 4 | 1 | 4 | 6 | 8 | 5 | 2 | - | |
| POWIAT MIECHOWSKI ... | 105 | 26 | 5 | 22 | 28 | 34 | 16 | 31 | 43 | 27 | 4 | |
| Gminy miejsko-wiejskie: Urban-rural gminas: | | | | | | | | | | | | |
| Miechów | 15 | 3 | - | 3 | 6 | 3 | 3 | 12 | 2 | 1 | - | |
| Gminy wiejskie: Rural gminas: | | | | | | | | | | | | |
| Charsznica | 15 | 4 | 1 | 2 | 6 | 2 | 4 | 3 | 8 | 4 | - | |
| Gołcza | 15 | 4 | 2 | - | 3 | 8 | 2 | 3 | 3 | 8 | 1 | |
| Kozłów | 15 | 6 | - | 2 | 4 | 6 | 3 | 8 | 4 | 1 | 2 | |
| Książ Wielki | 15 | 5 | - | 4 | 5 | 4 | 2 | 3 | 7 | 5 | - | |
| Racławice | 15 | 2 | 1 | 4 | 3 | 6 | 1 | - | 10 | 4 | 1 | |
| Słaboszów | 15 | 2 | 1 | 7 | 1 | 5 | 1 | 2 | 9 | 4 | - | |
| POWIAT MYŚLENICKI | 139 | 40 | 4 | 25 | 39 | 43 | 28 | 54 | 50 | 32 | 3 | |
| Gminy miejsko-wiejskie: Urban-rural gminas: | | | | | | | | | | | | |
| Dobczyce | 15 | 6 | - | - | 1 | 6 | 8 | 7 | 4 | 4 | - | |
| Myślenice | 21 | 3 | - | 5 | 5 | 7 | 4 | 13 | 7 | 1 | - | |
| Sułkowice | 14 | 2 | - | 3 | 3 | 6 | 2 | 5 | 4 | 5 | - | |
| Gminy wiejskie: Rural gminas: | | | | | | | | | | | | |
| Lubień | 15 | 4 | 1 | - | 6 | 4 | 4 | 6 | 5 | 4 | - | |
| Pcim | 15 | 2 | 1 | 1 | 6 | 3 | 4 | 2 | 8 | 4 | 1 | |
| Raciechowice | 14 | 6 | - | 2 | 5 | 5 | 2 | 3 | 6 | 5 | - | |
| Siepraw | 15 | 5 | 1 | 6 | 3 | 4 | 1 | 10 | 1 | 3 | 1 | |
| Tokarnia | 15 | 5 | 1 | 6 | 4 | 3 | 1 | 4 | 6 | 4 | 1 | |
| Wiśniowa | 15 | 7 | - | 2 | 6 | 5 | 2 | 4 | 9 | 2 | - | |

a Bez radnych rad miast w miastach na prawach powiatu.

a Excluding councillors of city councils in cities with powiat status.

TABL. 2 (12). RADNI RAD GMIN^a WEDŁUG PŁCI, WIEKU I POZIOMU WYKSZTAŁCENIA
W 2015 R. (cd.)
 Stan w dniu 31 XII
COUNCILLORS OF GMINA COUNCILS^a BY SEX, AGE AND EDUCATIONAL LEVEL
IN 2015 (cont.)
 As of 31 XII

| WYSZCZEGÓLNIENIE SPECIFICATION | Ogółem Total | W tym kobiety Of which women | Z liczby ogółem - w wieku Of total number - at age | | | | | Z liczby ogółem - z wykształceniem Of total number - with education | | | |
|--|-----------------|--|---|-----------|------------|------------|-----------------------------------|--|--|--|---|
| | | | 18-29 lat | 30-39 | 40-49 | 50-59 | 60 lat i więcej and more | wyż- szym tertiary | police- alnym i śred- nim post- se- condary and second- ary | zasad- niczym zawo- dowym basic voca- tional | gimna- zjalnym i pod- stawo- wym lower sec- ondary and primary |
| POWIAT PROSZOWICKI | 89 | 24 | 3 | 15 | 25 | 25 | 21 | 18 | 27 | 43 | 1 |
| Gminy miejsko-wiejskie: Urban-rural gminas: | | | | | | | | | | | |
| Nowe Brzesko | 15 | 4 | 1 | 3 | 5 | 4 | 2 | 3 | 6 | 6 | - |
| Proszowice | 14 | 2 | 1 | 1 | 6 | 3 | 3 | 5 | 5 | 4 | - |
| Gminy wiejskie: Rural gminas: | | | | | | | | | | | |
| Koniusza | 15 | 3 | - | 3 | 4 | 3 | 5 | 1 | 5 | 9 | - |
| Koszyce | 15 | 5 | - | 1 | 4 | 4 | 6 | 2 | 5 | 7 | 1 |
| Palecznica | 15 | 5 | - | - | 4 | 8 | 3 | 1 | 3 | 11 | - |
| Radziemice | 15 | 5 | 1 | 7 | 2 | 3 | 2 | 6 | 3 | 6 | - |
| POWIAT WIELICKI | 89 | 21 | 6 | 13 | 15 | 25 | 30 | 43 | 31 | 14 | 1 |
| Gminy miejsko-wiejskie: Urban-rural gminas: | | | | | | | | | | | |
| Niepołomice | 21 | 5 | 1 | 1 | 4 | 3 | 12 | 12 | 7 | 2 | - |
| Wieliczka | 23 | 4 | 3 | 5 | 2 | 8 | 5 | 10 | 10 | 3 | - |
| Gminy wiejskie: Rural gminas: | | | | | | | | | | | |
| Biskupice | 15 | 5 | 2 | 4 | 2 | 5 | 2 | 7 | 6 | 1 | 1 |
| Gdów | 15 | 3 | - | - | 2 | 8 | 5 | 6 | 5 | 4 | - |
| Kłaj | 15 | 4 | - | 3 | 5 | 1 | 6 | 8 | 3 | 4 | - |
| Podregion nowosądecki Subregion | 598 | 134 | 15 | 82 | 139 | 237 | 125 | 205 | 242 | 134 | 17 |
| POWIAT GORLIICKI | 156 | 37 | 7 | 25 | 29 | 62 | 33 | 67 | 52 | 35 | 2 |
| Gminy miejskie: Urban gminas: | | | | | | | | | | | |
| Gorlice | 21 | 9 | 1 | 2 | 4 | 8 | 6 | 15 | 4 | 2 | - |
| Gminy miejsko-wiejskie: Urban-rural gminas: | | | | | | | | | | | |
| Biecz | 15 | 2 | 3 | 3 | 1 | 7 | 1 | 9 | 3 | 3 | - |
| Bobowa | 15 | 5 | - | - | 2 | 11 | 2 | 4 | 2 | 7 | 2 |
| Gminy wiejskie: Rural gminas: | | | | | | | | | | | |
| Gorlice | 15 | 3 | - | 2 | 4 | 5 | 4 | 7 | 6 | 2 | - |
| Lipinki | 15 | 1 | 1 | 5 | 3 | 4 | 2 | 10 | 2 | 3 | - |
| Łużna | 15 | 3 | 1 | 4 | 4 | 3 | 3 | 8 | 5 | 2 | - |
| Moszczenica | 15 | 2 | 1 | 1 | 3 | 6 | 4 | 1 | 10 | 4 | - |
| Ropa | 15 | 6 | - | 3 | 2 | 8 | 2 | 5 | 7 | 3 | - |
| Sękowa | 15 | 5 | - | 4 | 1 | 5 | 5 | 5 | 5 | 5 | - |
| Uście Gorlickie | 15 | 1 | - | 1 | 5 | 5 | 4 | 3 | 8 | 4 | - |

a Bez radnych rad miast w miastach na prawach powiatu.

a Excluding councillors of city councils in cities with powiat status.

TABL. 2 (12). RADNI RAD GMIN^a WEDŁUG PŁCI, WIEKU I POZIOMU WYKSZTAŁCENIA

W 2015 R. (cd.)

Stan w dniu 31 XII

COUNCILLORS OF GMINA COUNCILS^a BY SEX, AGE AND EDUCATIONAL LEVEL
IN 2015 (cont.)

As of 31 XII

| WYSZCZEGÓLNIENIE SPECIFICATION | Ogółem Total | W tym kobiety Of which women | Z liczby ogółem - w wieku Of total number - at age | | | | | Z liczby ogółem - z wykształceniem Of total number - with education | | | | |
|--|-----------------|--|---|-------|-------|-------|-----------------------------------|--|---|--|---|----|
| | | | 18-29 lat | 30-39 | 40-49 | 50-59 | 60 lat i więcej and more | wyż- szym tertiary | police- alnym i śred- nim post- -se- condary and second- ary | zasad- niczym zawo- dowym basic voca- tional | gimna- zjalnym i pod- stawo- wym lower sec- ondary and primary | |
| | | | POWIAT LIMANOWSKI ... | 184 | 46 | 3 | 26 | 45 | 77 | 33 | 54 | 85 |
| Gminy miejskie: Urban gminas: | | | | | | | | | | | | |
| Limanowa | 15 | 2 | - | - | 3 | 9 | 3 | 8 | 6 | 1 | - | |
| Mszana Dolna | 15 | 5 | 2 | 2 | 2 | 5 | 4 | 7 | 7 | 1 | - | |
| Gminy wiejskie: Rural gminas: | | | | | | | | | | | | |
| Dobra | 15 | 6 | - | 1 | 5 | 8 | 1 | 2 | 12 | 1 | - | |
| Jodłownik | 15 | 4 | - | 2 | 3 | 5 | 5 | 4 | 9 | 2 | - | |
| Kamienica | 14 | 5 | 1 | 3 | 4 | 4 | 2 | 4 | 6 | 4 | - | |
| Laskowa | 15 | 4 | - | 4 | 1 | 9 | 1 | 3 | 5 | 7 | - | |
| Limanowa | 21 | 1 | - | 1 | 6 | 10 | 4 | 7 | 8 | 6 | - | |
| Łukowica | 14 | 3 | - | - | 4 | 6 | 4 | 1 | 9 | 4 | - | |
| Mszana Dolna | 15 | 5 | - | 4 | 4 | 5 | 2 | 4 | 6 | 5 | - | |
| Niedźwiedz | 15 | 5 | - | 3 | 5 | 6 | 1 | 5 | 5 | 4 | 1 | |
| Słopnice | 15 | 4 | - | 2 | 5 | 5 | 3 | 3 | 6 | 4 | 2 | |
| Tymbark | 15 | 2 | - | 4 | 3 | 5 | 3 | 6 | 6 | 3 | - | |
| POWIAT NOWOSĄDECKI | 258 | 51 | 5 | 31 | 65 | 98 | 59 | 84 | 105 | 57 | 12 | |
| Gminy miejskie: Urban gminas: | | | | | | | | | | | | |
| Grybów | 15 | 2 | - | 2 | 3 | 6 | 4 | 6 | 7 | 2 | - | |
| Gminy miejsko-wiejskie: Urban-rural gminas: | | | | | | | | | | | | |
| Krynica-Zdrój | 15 | 6 | 1 | 1 | 4 | 6 | 3 | 7 | 6 | 2 | - | |
| Muszyna | 15 | 2 | - | 4 | 7 | 3 | 1 | 9 | 6 | 0 | - | |
| Piwniczna-Zdrój | 15 | 6 | 2 | 2 | 5 | 1 | 5 | 6 | 5 | 3 | 1 | |
| Stary Sącz | 21 | 7 | - | 1 | 3 | 12 | 5 | 6 | 12 | 3 | - | |
| Gminy wiejskie: Rural gminas: | | | | | | | | | | | | |
| Chelmiec | 21 | 1 | 1 | 2 | 3 | 9 | 6 | 7 | 8 | 6 | - | |
| Gródek nad Dunajcem ... | 15 | 3 | - | 2 | 6 | 4 | 3 | 5 | 3 | 2 | 5 | |
| Grybów | 21 | 2 | - | 3 | 1 | 12 | 5 | 7 | 9 | 4 | 1 | |
| Kamionka Wielka | 15 | - | - | 3 | 2 | 4 | 6 | 9 | 3 | 3 | - | |
| Korzenna | 15 | 2 | - | 1 | 4 | 8 | 2 | 1 | 8 | 5 | 1 | |
| Łabowa | 15 | 2 | - | 1 | 1 | 6 | 7 | 4 | 4 | 4 | 3 | |
| Łącko | 15 | 6 | - | 3 | 7 | 3 | 2 | 6 | 3 | 5 | 1 | |
| Łososina Dolna | 15 | 4 | 1 | 1 | 2 | 6 | 5 | 1 | 12 | 2 | - | |
| Nawojowa | 15 | 3 | - | 3 | 3 | 7 | 2 | 2 | 6 | 7 | - | |
| Podegrodzie | 15 | 1 | - | 2 | 5 | 6 | 2 | 4 | 7 | 4 | - | |
| Ryto | 15 | 4 | - | - | 9 | 5 | 1 | 4 | 6 | 5 | - | |

a Bez radnych rad miast w miastach w prawach powiatu.

a Excluding councillors of city councils in cities with powiat status.

TABL. 2 (12). RADNI RAD GMIN^a WEDŁUG PŁCI, WIEKU I POZIOMU WYKSZTAŁCENIA
W 2015 R. (cd.)

Stan w dniu 31 XII

COUNCILLORS OF GMINA COUNCILS^a BY SEX, AGE AND EDUCATIONAL LEVEL
IN 2015 (cont.)

As of 31 XII

| WYSZCZEGÓLNIENIE SPECIFICATION | Ogółem Total | W tym kobiety Of which women | Z liczby ogółem - w wieku Of total number - at age | | | | | Z liczby ogółem - z wykształceniem Of total number - with education | | | |
|---|-----------------|--|---|-----------|------------|------------|-----------------------------------|--|--|--|---|
| | | | 18-29 lat | 30-39 | 40-49 | 50-59 | 60 lat i więcej and more | wyż- szym tertiary | police- alnym i śred- nim post- se- condary and second- ary | zasad- niczym zawo- dowym basic voca- tional | gimna- zjalnym i pod- stawo- wym lower sec- ondary and primary |
| Podregion nowotarski ... | 442 | 108 | 22 | 77 | 103 | 142 | 98 | 181 | 149 | 85 | 27 |
| <i>Subregion</i> | | | | | | | | | | | |
| POWIAT NOWOTARSKI ... | 227 | 54 | 12 | 37 | 49 | 74 | 55 | 95 | 72 | 39 | 21 |
| Gminy miejskie: <i>Urban gminas:</i> | | | | | | | | | | | |
| Nowy Targ | 21 | 4 | - | 4 | 3 | 7 | 7 | 15 | 4 | 2 | - |
| Gminy miejsko-wiejskie: <i>Urban-rural gminas:</i> | | | | | | | | | | | |
| Rabka-Zdrój | 15 | 6 | 1 | 1 | 4 | 4 | 5 | 7 | 6 | 2 | - |
| Szczawnica | 15 | 6 | - | - | 3 | 8 | 4 | 6 | 8 | 1 | - |
| Gminy wiejskie: <i>Rural gminas:</i> | | | | | | | | | | | |
| Czarny Dunajec | 21 | 1 | 2 | 1 | 1 | 6 | 11 | 5 | 5 | 3 | 8 |
| Czorsztyn | 15 | 4 | - | 2 | 6 | 4 | 3 | 4 | 6 | 4 | 1 |
| Jabłonka | 15 | 3 | 1 | 3 | 2 | 6 | 3 | 5 | 5 | 1 | 4 |
| Krościenko nad Dunajcem | 15 | 4 | 1 | 5 | 3 | 6 | - | 12 | 1 | 2 | - |
| Lipnica Wielka | 15 | 1 | 3 | 3 | 1 | 5 | 3 | 6 | 3 | 2 | 4 |
| Łapsze Niżne | 15 | 4 | - | 3 | 3 | 5 | 4 | 3 | 9 | 2 | 1 |
| Nowy Targ | 20 | 4 | 1 | 2 | 6 | 8 | 3 | 7 | 8 | 5 | - |
| Ochoznica Dolna | 15 | 1 | - | 3 | 5 | 4 | 3 | 1 | 7 | 5 | 2 |
| Raba Wyżna | 15 | 7 | - | 5 | 4 | 4 | 2 | 9 | 3 | 3 | - |
| Spytkowice | 15 | 5 | 1 | 1 | 6 | 3 | 4 | 5 | 5 | 5 | - |
| Szaflary | 15 | 4 | 2 | 4 | 2 | 4 | 3 | 10 | 2 | 2 | 1 |
| POWIAT SUSKI | 135 | 40 | 3 | 21 | 37 | 51 | 23 | 44 | 57 | 32 | 2 |
| Gminy miejskie: <i>Urban gminas:</i> | | | | | | | | | | | |
| Jordanów | 15 | 4 | 1 | 4 | 7 | 2 | 1 | 9 | 5 | 1 | - |
| Sucha Beskidzka | 15 | 6 | - | 2 | 1 | 7 | 5 | 5 | 8 | 2 | - |
| Gminy miejsko-wiejskie: <i>Urban-rural gminas:</i> | | | | | | | | | | | |
| Maków Podhalański | 15 | 4 | - | 1 | 3 | 6 | 5 | 4 | 7 | 4 | - |
| Gminy wiejskie: <i>Rural gminas:</i> | | | | | | | | | | | |
| Budzów | 15 | 4 | - | 2 | 4 | 5 | 4 | 4 | 6 | 5 | - |
| Bystra-Sidzina | 15 | 2 | - | 4 | 2 | 7 | 2 | 5 | 5 | 4 | 1 |
| Jordanów | 15 | 3 | 1 | 3 | 6 | 5 | - | 4 | 7 | 4 | - |
| Stryżawa | 15 | 5 | - | 3 | 4 | 8 | - | 5 | 6 | 4 | - |
| Zawoja | 15 | 6 | 1 | 1 | 6 | 5 | 2 | 6 | 6 | 3 | - |
| Zembrzyce | 15 | 6 | - | 1 | 4 | 6 | 4 | 2 | 7 | 5 | 1 |

a Bez radnych rad miast w miastach na prawach powiatu.

a Excluding councillors of city councils in cities with powiat status.

TABL. 2 (12). **RADNI RAD GMIN^a WEDŁUG PŁCI, WIEKU I POZIOMU WYKSZTAŁCENIA****W 2015 R. (cd.)**

Stan w dniu 31 XII

**COUNCILLORS OF GMINA COUNCILS^a BY SEX, AGE AND EDUCATIONAL LEVEL
IN 2015 (cont.)**

As of 31 XII

| WYSZCZEGÓLNIENIE SPECIFICATION | Ogółem Total | W tym kobiety Of which women | Z liczby ogółem - w wieku Of total number - at age | | | | | Z liczby ogółem - z wykształceniem Of total number - with education | | | | |
|--|-----------------|--|---|-----------|------------|------------|-----------------------------------|--|---|--|---|----|
| | | | 18-29 lat | 30-39 | 40-49 | 50-59 | 60 lat i więcej and more | wyż- szym tertiary | police- alnym i śred- nim post- -se- condary and second- ary | zasad- niczym zawo- dowym basic voca- tional | gimna- zjalnym i pod- stawo- wym lower sec- ondary and primary | |
| | | | POWIAT TATRZAŃSKI | 80 | 14 | 7 | 19 | 17 | 17 | 20 | 42 | 20 |
| Gminy miejskie: Urban gminas: | | | | | | | | | | | | |
| Zakopane | 21 | 1 | 2 | 4 | 5 | 3 | 7 | 16 | 3 | 2 | - | |
| Gminy wiejskie: Rural gminas: | | | | | | | | | | | | |
| Biały Dunajec | 14 | 4 | 1 | 4 | 3 | 3 | 3 | 7 | 3 | 3 | 1 | |
| Bukowina Tatrzańska | 15 | 2 | 2 | 3 | 2 | 5 | 3 | 5 | 5 | 4 | 1 | |
| Kościelisko | 15 | 3 | 2 | 5 | 1 | 3 | 4 | 8 | 5 | 1 | 1 | |
| Poronin | 15 | 4 | - | 3 | 6 | 3 | 3 | 6 | 4 | 4 | 1 | |
| Podregion oświęcimski . Subregion | 508 | 127 | 26 | 83 | 100 | 165 | 134 | 199 | 213 | 88 | 8 | |
| POWIAT CHRZANOWSKI | 93 | 24 | 7 | 14 | 17 | 32 | 23 | 39 | 37 | 16 | 1 | |
| Gminy miejsko-wiejskie: Urban-rural gminas: | | | | | | | | | | | | |
| Alwernia | 15 | 3 | 2 | 3 | 2 | 7 | 1 | 5 | 5 | 5 | - | |
| Chrzanów | 21 | 5 | 3 | 4 | 2 | 7 | 5 | 13 | 6 | 1 | 1 | |
| Libiąż | 21 | 3 | 1 | 4 | 2 | 9 | 5 | 7 | 8 | 6 | - | |
| Trzebinia | 21 | 7 | 1 | 2 | 6 | 3 | 9 | 10 | 10 | 1 | - | |
| Gminy wiejskie: Rural gminas: | | | | | | | | | | | | |
| Babice | 15 | 6 | - | 1 | 5 | 6 | 3 | 4 | 8 | 3 | - | |
| POWIAT OLKUSKI | 101 | 24 | 3 | 13 | 24 | 38 | 23 | 49 | 40 | 10 | 2 | |
| Gminy miejskie: Urban gminas: | | | | | | | | | | | | |
| Bukowno | 15 | 7 | 1 | 1 | 2 | 8 | 3 | 10 | 5 | - | - | |
| Gminy miejsko-wiejskie: Urban-rural gminas: | | | | | | | | | | | | |
| Olkusz | 21 | 3 | 1 | 5 | 3 | 8 | 4 | 13 | 7 | 1 | - | |
| Wolbrom | 20 | 3 | 1 | 3 | 7 | 3 | 6 | 14 | 3 | 2 | 1 | |
| Gminy wiejskie: Rural gminas: | | | | | | | | | | | | |
| Bolesław | 15 | 6 | - | 2 | 5 | 6 | 2 | 5 | 10 | - | - | |
| Klucze | 15 | 3 | - | 1 | 3 | 5 | 6 | 5 | 7 | 3 | - | |
| Trzyciąż | 15 | 2 | - | 1 | 4 | 8 | 2 | 2 | 8 | 4 | 1 | |

a Bez radnych rad miast w miastach na prawach powiatu.

a Excluding councillors of city councils in cities with powiat status.

TABL. 2 (12). RADNI RAD GMIN^a WEDŁUG PŁCI, WIEKU I POZIOMU WYKSZTAŁCENIA
W 2015 R. (cd.)
 Stan w dniu 31 XII
COUNCILLORS OF GMINA COUNCILS^a BY SEX, AGE AND EDUCATIONAL LEVEL
IN 2015 (cont.)
 As of 31 XII

| WYSZCZEGÓLNIENIE SPECIFICATION | Ogółem Total | W tym kobiety Of which women | Z liczby ogółem - w wieku Of total number - at age | | | | | Z liczby ogółem - z wykształceniem Of total number - with education | | | | |
|--|-----------------|--|---|-----------|------------|------------|-----------------------------------|--|--|--|---|--|
| | | | 18-29 lat | 30-39 | 40-49 | 50-59 | 60 lat i więcej and more | wyż- szym tertiary | police- alnym i śred- nim post- se- condary and second- ary | zasad- niczym zawo- dowym basic voca- tional | gimna- zjalnym i pod- stawo- wym lower sec- ondary and primary | |
| POWIAT OŚWIĘCIMSKI .. | 153 | 43 | 7 | 22 | 31 | 52 | 41 | 63 | 69 | 20 | 1 | |
| Gminy miejskie: Urban gminas: | | | | | | | | | | | | |
| Oświęcim | 21 | 6 | 2 | 2 | 5 | 7 | 5 | 15 | 6 | - | - | |
| Gminy miejsko-wiejskie: Urban-rural gminas: | | | | | | | | | | | | |
| Brzeszcze | 21 | 5 | - | 2 | 4 | 9 | 6 | 10 | 7 | 4 | - | |
| Chelmek | 15 | 5 | - | 3 | 5 | 4 | 3 | 7 | 7 | 1 | - | |
| Kęty | 21 | 6 | 2 | 3 | 3 | 6 | 7 | 7 | 13 | 1 | - | |
| Zator | 15 | 8 | - | 2 | 2 | 6 | 5 | 2 | 11 | 2 | - | |
| Gminy wiejskie: Rural gminas: | | | | | | | | | | | | |
| Osiek | 15 | 5 | - | 2 | 1 | 7 | 5 | 5 | 5 | 5 | - | |
| Oświęcim | 15 | 3 | 1 | 1 | 4 | 4 | 5 | 7 | 6 | 1 | 1 | |
| Polanka Wielka | 15 | 2 | - | 7 | 4 | 4 | - | 5 | 7 | 3 | - | |
| Przeciszów | 15 | 3 | 2 | - | 3 | 5 | 5 | 5 | 7 | 3 | - | |
| POWIAT WADOWICKI | 161 | 36 | 9 | 34 | 28 | 43 | 47 | 48 | 67 | 42 | 4 | |
| Gminy miejsko-wiejskie: Urban-rural gminas: | | | | | | | | | | | | |
| Andrychów | 21 | 7 | - | 1 | 6 | 7 | 7 | 10 | 7 | 3 | 1 | |
| Kalwaria Zebrzydowska .. | 15 | 1 | - | 3 | 4 | 3 | 5 | 4 | 8 | 3 | - | |
| Wadowice | 21 | 7 | 2 | 3 | 2 | 6 | 8 | 9 | 8 | 4 | - | |
| Gminy wiejskie: Rural gminas: | | | | | | | | | | | | |
| Brzeźnica | 15 | 5 | 1 | 3 | 4 | 5 | 2 | 2 | 7 | 6 | - | |
| Lanckorona | 15 | 2 | 1 | 3 | 3 | 5 | 3 | 2 | 6 | 6 | 1 | |
| Mucharz | 15 | 6 | 1 | 5 | 1 | 3 | 5 | 3 | 7 | 5 | - | |
| Spytkowice | 15 | 3 | 1 | 4 | - | 4 | 6 | 3 | 7 | 4 | 1 | |
| Stryszów | 15 | 2 | 1 | 4 | 4 | 3 | 3 | 7 | 3 | 5 | - | |
| Tomice | 14 | - | 1 | 4 | 2 | 3 | 4 | 3 | 7 | 4 | - | |
| Wieprz | 15 | 3 | 1 | 4 | 2 | 4 | 4 | 5 | 7 | 2 | 1 | |
| Podregion tarnowski | 468 | 103 | 18 | 64 | 115 | 168 | 103 | 124 | 198 | 137 | 9 | |
| <i>Subregion</i> | | | | | | | | | | | | |
| POWIAT BRZESKI | 111 | 31 | 6 | 18 | 30 | 32 | 25 | 35 | 42 | 33 | 1 | |
| Gminy miejsko-wiejskie: Urban-rural gminas: | | | | | | | | | | | | |
| Brzesko | 21 | 5 | 1 | 2 | 5 | 8 | 5 | 11 | 9 | 1 | - | |
| Czchów | 15 | 4 | - | 2 | 5 | 3 | 5 | 2 | 6 | 7 | - | |

a Bez radnych rad miast w miastach na prawach powiatu.

a Excluding councillors of city councils in cities with powiat status.

TABL. 2 (12). **RADNI RAD GMIN^a WEDŁUG PŁCI, WIEKU I POZIOMU WYKSZTAŁCENIA
W 2015 R. (dok.)**

Stan w dniu 31 XII

COUNCILLORS OF GMINA COUNCILS^a BY SEX, AGE AND EDUCATIONAL LEVEL
IN 2015 (cont.)

As of 31 XII

| WYSZCZEGÓLNIENIE SPECIFICATION | Ogółem Total | W tym kobiety Of which women | Z liczby ogółem - w wieku Of total number - at age | | | | | Z liczby ogółem - z wykształceniem Of total number - with education | | | | |
|--|-----------------|--|---|-------|-------|-------|-----------------------------------|--|--|--|---|--|
| | | | 18-29 lat | 30-39 | 40-49 | 50-59 | 60 lat i więcej and more | wyż- szym tertiary | police- alnym i śred- nim post- se- condary and second- ary | zasad- niczym zawo- dowym basic voca- tional | gimna- zjalnym i pod- stawo- wym lower sec- ondary and primary | |
| | | | POWIAT BRZESKI (dok.) | | | | | | | | | |
| Gminy wiejskie: Rural gminas: | | | | | | | | | | | | |
| Borzęcin | 15 | 5 | 1 | 3 | 1 | 6 | 4 | 3 | 8 | 4 | - | |
| Dębno | 15 | 3 | - | 3 | 4 | 3 | 5 | 6 | 6 | 2 | 1 | |
| Gnojnik | 15 | 4 | 1 | 2 | 8 | 3 | 1 | 5 | 5 | 5 | - | |
| Iwkowa | 15 | 6 | 2 | 4 | 3 | 4 | 2 | 7 | 2 | 6 | - | |
| Szczurowa | 15 | 4 | 1 | 2 | 4 | 5 | 3 | 1 | 6 | 8 | - | |
| POWIAT DĄBROWSKI ... | 111 | 17 | - | 14 | 26 | 43 | 28 | 20 | 50 | 40 | 1 | |
| Gminy miejsko-wiejskie: Urban-rural gminas: | | | | | | | | | | | | |
| Dąbrowa Tarnowska | 21 | 7 | - | 3 | 3 | 6 | 9 | 9 | 9 | 3 | - | |
| Szczucin | 15 | 3 | - | 3 | 4 | 7 | 1 | 4 | 11 | - | - | |
| Gminy wiejskie: Rural gminas: | | | | | | | | | | | | |
| Bolesław | 15 | 2 | - | 2 | 1 | 9 | 3 | 1 | 7 | 7 | - | |
| Gręboszów | 15 | 1 | - | 4 | 2 | 6 | 3 | - | 8 | 7 | - | |
| Mędzrechów | 15 | 1 | - | - | 6 | 5 | 4 | 1 | 6 | 8 | - | |
| Olesno | 15 | - | - | - | 7 | 4 | 4 | 2 | 6 | 7 | - | |
| Radgoszcz | 15 | 3 | - | 2 | 3 | 6 | 4 | 3 | 3 | 8 | 1 | |
| POWIAT TARNOWSKI | 246 | 55 | 12 | 32 | 59 | 93 | 50 | 69 | 106 | 64 | 7 | |
| Gminy miejsko-wiejskie: Urban-rural gminas: | | | | | | | | | | | | |
| Ciężkowice | 15 | 2 | - | 2 | 6 | 4 | 3 | 5 | 7 | 2 | 1 | |
| Radłów | 15 | 1 | - | 2 | 3 | 8 | 2 | 5 | 6 | 4 | - | |
| Ryglice | 15 | 4 | 3 | 3 | 4 | 5 | - | 6 | 4 | 5 | - | |
| Tuchów | 15 | 3 | 2 | 1 | 4 | 6 | 2 | 6 | 7 | 2 | - | |
| Wojnicz | 15 | 5 | - | 2 | 6 | 4 | 3 | 5 | 9 | 1 | - | |
| Zakliczyn | 15 | 5 | 2 | 1 | 2 | 4 | 6 | 5 | 4 | 6 | - | |
| Żabno | 15 | 7 | 2 | - | 2 | 9 | 2 | 8 | 3 | 4 | - | |
| Gminy wiejskie: Rural gminas: | | | | | | | | | | | | |
| Gromnik | 15 | 2 | 1 | 1 | 5 | 4 | 4 | - | 6 | 7 | 2 | |
| Lisia Góra | 15 | 2 | - | 2 | 3 | 5 | 5 | 6 | 4 | 5 | - | |
| Pleśna | 15 | 3 | 1 | 4 | 3 | 5 | 2 | 3 | 9 | 3 | - | |
| Rzepiennik Strzyżewski .. | 15 | 2 | - | 3 | 5 | 4 | 3 | 2 | 10 | 2 | 1 | |
| Skrzyszów | 15 | 1 | - | 3 | 2 | 6 | 4 | 4 | 4 | 7 | - | |
| Szerzyny | 15 | 4 | 1 | 3 | 2 | 8 | 1 | 4 | 6 | 5 | - | |
| Tarnów | 21 | 1 | - | 2 | 2 | 11 | 6 | 5 | 13 | 3 | - | |
| Wierzchosławice | 15 | 4 | - | 2 | 2 | 5 | 6 | 4 | 6 | 4 | 1 | |
| Wietrzychowice | 15 | 9 | - | 1 | 8 | 5 | 1 | 1 | 8 | 4 | 2 | |

a Bez radnych rad miast w miastach na prawach powiatu.

a Excluding councillors of city councils in cities with powiat status.

TABL. 3 (13). RADNI RAD POWIATÓW I RAD MIAST NA PRAWACH POWIATU WEDŁUG PŁCI, WIEKU I POZIOMU WYKSZTAŁCENIA W 2015 R.

Stan w dniu 31 XII

COUNCILLORS OF POWIAT COUNCILS AND CITY COUNCILS IN CITIES WITH POWIAT STATUS BY SEX, AGE AND EDUCATIONAL LEVEL IN 2015

As of 31 XII

| WYSZCZEGÓLNIENIE SPECIFICATION | Ogółem Total | W tym kobiety Of which women | Z liczby ogółem - w wieku Of total number - at age | | | | | Z liczby ogółem - z wy- kształceniem Of total number - with education | | |
|--|-----------------|--|---|-----------|------------|------------|-----------------------------------|--|---|--|
| | | | 18-29 lat | 30-39 | 40-49 | 50-59 | 60 lat i więcej and more | wyż- szym tertiary | police- alnym i śred- nim post- -se- condary and second- ary | zasad- niczym zawo- dowym basic vocatio- nal |
| WOJEWÓDZTWO VOIVODSHIP | 539 | 104 | 11 | 71 | 107 | 201 | 149 | 415 | 105 | 19 |
| Podregion krakowski <i>Subregion</i> | 134 | 31 | 3 | 17 | 26 | 52 | 36 | 92 | 36 | 6 |
| Powiaty: Powiats: | | | | | | | | | | |
| bocheński | 23 | 3 | 1 | 7 | 4 | 5 | 6 | 16 | 4 | 3 |
| krakowski | 29 | 8 | - | 2 | 3 | 15 | 9 | 17 | 12 | - |
| miechowski | 17 | 5 | - | 3 | 2 | 7 | 5 | 13 | 3 | 1 |
| myślenicki | 25 | 5 | - | 1 | 5 | 12 | 7 | 18 | 6 | 1 |
| proszowicki | 17 | 6 | 1 | 1 | 6 | 6 | 3 | 12 | 5 | - |
| wielicki | 23 | 4 | 1 | 3 | 6 | 7 | 6 | 16 | 6 | 1 |
| Podregion m. Kraków <i>Subregion</i> | 43 | 11 | 1 | 9 | 8 | 6 | 19 | 37 | 5 | 1 |
| Miasto na prawach powiatu City with powiat status | | | | | | | | | | |
| Kraków | 43 | 11 | 1 | 9 | 8 | 6 | 19 | 37 | 5 | 1 |
| Podregion nowosądecki <i>Subregion</i> | 100 | 17 | 3 | 10 | 17 | 40 | 30 | 75 | 24 | 1 |
| Powiaty: Powiats: | | | | | | | | | | |
| gorlicki | 23 | 4 | - | 1 | 6 | 9 | 7 | 16 | 7 | - |
| limanowski | 25 | 4 | - | 2 | 5 | 12 | 6 | 20 | 5 | - |
| nowosądecki | 29 | 4 | - | 2 | 3 | 14 | 10 | 22 | 7 | - |
| Miasto na prawach powiatu City with powiat status | | | | | | | | | | |
| Nowy Sącz | 23 | 5 | 3 | 5 | 3 | 5 | 7 | 17 | 5 | 1 |

TABL. 3 (13). **RADNI RAD POWIATÓW I RAD MIAST NA PRAWACH POWIATU WEDŁUG PŁCI, WIEKU I POZIOMU WYKSZTAŁCENIA W 2015 R. (dok.)**

Stan w dniu 31 XII

COUNCILLORS OF POWIAT COUNCILS AND CITY COUNCILS IN CITIES WITH POWIAT STATUS BY SEX, AGE AND EDUCATIONAL LEVEL IN 2015 (cont.)

As of 31 XII

| WYSZCZEGÓLNIENIE SPECIFICATION | Ogółem Total | W tym kobiety Of which women | Z liczby ogółem - w wieku Of total number - at age | | | | | Z liczby ogółem - z wy- kształceniem Of total number - with education | | |
|---|-----------------|--|---|-----------|-----------|-----------|-----------------------------------|--|--|--|
| | | | 18-29 lat | 30-39 | 40-49 | 50-59 | 60 lat i więcej and more | wyż- szym tertiary | police- alnym i śred- nim post- se- condary and second- ary | zasad- niczym zawo- dowym basic vocatio- nal |
| Podregion nowotarski <i>Subregion</i> | 69 | 9 | 1 | 9 | 14 | 24 | 21 | 52 | 14 | 3 |
| Powiaty: <i>Powiats:</i> | | | | | | | | | | |
| nowotarski | 29 | 5 | - | 2 | 4 | 11 | 12 | 21 | 5 | 3 |
| suski | 21 | 3 | 1 | 5 | 5 | 6 | 4 | 14 | 7 | - |
| tatrzański | 19 | 1 | - | 2 | 5 | 7 | 5 | 17 | 2 | - |
| Podregion oświęcimski <i>Subregion</i> | 101 | 19 | 2 | 15 | 19 | 39 | 26 | 77 | 19 | 5 |
| Powiaty: <i>Powiats:</i> | | | | | | | | | | |
| chrzanowski | 25 | 3 | 1 | 4 | 6 | 4 | 10 | 20 | 5 | - |
| olkuski | 22 | 4 | 1 | 2 | 5 | 10 | 4 | 20 | 2 | - |
| oświęcimski | 27 | 6 | - | 7 | 5 | 11 | 4 | 21 | 5 | 1 |
| wadowicki | 27 | 6 | - | 2 | 3 | 14 | 8 | 16 | 7 | 4 |
| Podregion tarnowski <i>Subregion</i> | 92 | 17 | 1 | 11 | 23 | 40 | 17 | 82 | 7 | 3 |
| Powiaty: <i>Powiats:</i> | | | | | | | | | | |
| brzeski | 21 | 4 | 1 | 5 | 7 | 4 | 4 | 18 | 2 | 1 |
| dąbrowski | 17 | 4 | - | 2 | 3 | 11 | 1 | 17 | - | - |
| tarnowski | 29 | 4 | - | 1 | 8 | 15 | 5 | 25 | 4 | - |
| Miasto na prawach powiatu <i>City with powiat status</i> | | | | | | | | | | |
| Tarnów | 25 | 5 | - | 3 | 5 | 10 | 7 | 22 | 1 | 2 |

BEZPIECZEŃSTWO PUBLICZNE**Uwagi ogólne**

1. Dane o przestępstwach stwierdzonych opracowano według klasyfikacji Kodeksu karnego z 1997 r., obowiązującego od 1 IX 1998 r. (ustawa z dnia 6 VI 1997 r., tekst jednolity Dz. U. 2016 poz. 1137), Kodeksu karnego skarbowego obowiązującego od 17 X 1999 r. (ustawa z dnia 10 IX 1999 r., tekst jednolity Dz. U. 2013 poz. 186, z późniejszymi zmianami) lub innych ustaw szczególnych.

2. **Przestępstwo stwierdzone** jest to zdarzenie, co do którego w zakończonym postępowaniu przygotowawczym potwierdzono, że jest przestępstwem. Przestępstwo - zgodnie z kodeksem karnym z 1997 r. - jest to zbrodnia lub występki ścigany z oskarżenia publicznego lub z oskarżenia prywatnego, zgodnie z Kodeksem karnym skarbowym - jest to przestępstwo skarbowe.

U w a g a. Dane o przestępstwach stwierdzonych od 2014 r. nie obejmują czynów karalnych popełnionych przez nieletnich. Zgodnie z obowiązującą metodologią stwierdzenie popełnienia czynów karalnych przez nieletnich dokonywane jest w postępowaniu sądowym po uprzednim przekazaniu przez Policję akt w sprawach nieletnich do sądu rodzinnego.

Przestępstwo stwierdzone w zakończonym postępowaniu przygotowawczym, w którym ustalono przynajmniej jednego podejrzanego, jest to przestępstwo wykryte.

Informacje o przestępstwach stwierdzonych i wskaźnikach wykrywalności sprawców przestępstw pochodzą z policyjnych systemów informacyjnych.

3. **Wskaźnik wykrywalności sprawców przestępstw** jest to stosunek liczby przestępstw wykrytych w danym roku (łącznie z wykrytymi po podjęciu z umorzenia) do liczby przestępstw stwierdzonych w danym roku, powiększonej o liczbę przestępstw stwierdzonych w podjętych postępowaniach, a umorzonych w latach poprzednich z powodu niewykrycia sprawców.

4. Dane o przestępstwach stwierdzonych, ze względu na niedostępność informacji według gmin, zestawiono według zasięgu działania komend policji.

5. **Pożary** są to niekontrolowane procesy pale-

PUBLIC SAFETY**General notes**

1. Data concerning ascertained crimes have been prepared in accordance with the classification of the Criminal Code of 1997, valid since 1 IX 1998 (the Law dated 6 VI 1997, uniform text Journal of Laws 2016, item 1137), the Penal Fiscal Code valid since 17 X 1999 (the law dated 10 IX 1999, uniform text Journal of Laws 2013, item 186, with later amendments) or other specific laws.

2. An **ascertained crime** is an event, which after the completion of preparatory proceedings was confirmed as a crime. In connection with the Criminal Code of 1997 crime is a felony or misdemeanour prosecuted upon by public accusation or private accusation, in connection with the Penal Fiscal Code - is a fiscal offence.

N o t e. Data on ascertained crimes since 2014 do not include punishable acts committed by juveniles. In accordance with the existing methodology, the specification of the number of juveniles committing punishable acts takes place during court proceedings after the Police provides records in juvenile cases to the family court.

An ascertained crime in completed preparatory proceeding, in which at least one suspect was found is a detected crime.

Information regarding ascertained crimes and rates of detectability of delinquents in ascertained crimes come from police information system.

3. **The rate of detectability of delinquents** is the relation of the number of detected crimes in a given year (including those detected after resumption following discontinuance) to the total number of crimes ascertained in a given year, plus the number of crimes recorded in commenced proceedings and discontinued in previous years due to undetected delinquents.

4. Data regarding ascertained crimes because of lack of information by gminas are presented by activity of police headquarters.

5. **Fires** are out-of-control burning processes in

nia, w miejscu do tego nieprzeznaczonym.

6. Miejscowe zagrożenia są to inne niż pożar zdarzenia wynikające z rozwoju cywilizacyjnego i naturalnych praw przyrody, a stwarzające zagrożenie dla życia, środowiska lub mienia.

7. Alarmy fałszywe są to wezwania do zdarzeń, które faktycznie nie miały miejsca lub zaistniały, lecz nie wymagały podjęcia działań ratowniczych.

8. Podziału pożarów według rodzaju obiektu, miejscowych zagrożeń według rodzaju stwarzanego przez nie zagrożenia oraz przypuszczalnych przyczyn pożarów dokonano zgodnie z rozporządzeniem Ministra Spraw Wewnętrznych i Administracji z dnia 18 lutego 2011 r. w sprawie szczegółowych zasad organizacji krajowego systemu ratowniczo-gaśniczego (Dz. U. Nr 46, poz. 239).

places not suitable for this.

6. Local threats are events different from fires being a result of civilization development and laws of nature, creating threat to life, environment or property.

7. False alarms are calls for incidents which actually have not occurred or have occurred but rescue action was not needed.

8. Division of fires by type of object, local threats by type of threat created by them and presumed causes of fires was completed in accordance with the decree of the Minister of the Interior and Administration, dated 18 II 2011, on rules of organization of the national system of rescue and fire extinguishing (Journal of Laws No. 46, item 239).

Uwaga do tablic 1 i 2

Dane nie obejmują czynów karalnych popełnionych przez nieletnich; patrz uwagi ogólne, ust. 2 na str. 105.

Note to tables 1 and 2

Data do not include punishable acts committed by juveniles; see general notes, item 2 on page 105.

TABL. 1 (14). **PRZESTĘPSTWA STWIERDZONE PRZEZ POLICJĘ W ZAKOŃCZONYCH POSTĘPOWANIACH PRZYGOTOWAWCZYCH W 2015 R.**
ASCERTAINED CRIMES BY THE POLICE IN COMPLETED PREPARATORY PROCEEDINGS IN 2015

| WYSZCZEGÓLNIENIE SPECIFICATION | Ogółem Grand total | W tym przestępstwa Of which crimes | | | Z liczby ogółem przestępstwa Of grand total crimes | | |
|---|-----------------------|--|---|--------------------|---|--------------------------------------|---|
| | | o charakterze kryminalnym criminal | o charakterze gospodarczym economic | drogowe traffic | przeciwko życiu i zdrowiu against life and health | przeciwko mieniu against property | |
| | | | | | | razem total | w tym kradzież samochodu of which auto- mobile theft |
| WOJEWÓDZTWO VOIVODSHIP | 69300 | 45155 | 15417 | 5591 | 1191 | 34866 | 566 |
| Podregion krakowski <i>Subregion</i> | 9279 | 5944 | 1643 | 1370 | 191 | 3955 | 60 |
| Powiaty: <i>Powiats:</i> | | | | | | | |
| bocheński | 1515 | 962 | 330 | 178 | 29 | 665 | 3 |
| krakowski | 3789 | 2417 | 704 | 538 | 83 | 1526 | 25 |
| miechowski | 791 | 554 | 96 | 112 | 22 | 305 | 1 |
| myślenicki | 1232 | 796 | 172 | 224 | 22 | 554 | 10 |
| proszowicki | 426 | 206 | 67 | 120 | 9 | 148 | 3 |
| wielicki | 1526 | 1009 | 274 | 198 | 26 | 757 | 18 |
| Podregion m. Kraków <i>Subregion</i> | 24348 | 18235 | 4667 | 958 | 325 | 15847 | 348 |
| Miasto na prawach powiatu <i>City with powiat status</i> | | | | | | | |
| Kraków | 24348 | 18235 | 4667 | 958 | 325 | 15847 | 348 |
| Podregion nowosądecki <i>Subregion</i> | 11046 | 5246 | 3898 | 717 | 171 | 4179 | 20 |
| Powiaty: <i>Powiats:</i> | | | | | | | |
| gorlicki | 1089 | 721 | 214 | 123 | 36 | 485 | 1 |
| limanowski | 1247 | 865 | 173 | 164 | 37 | 619 | 7 |
| nowosądecki | 4169 | 1227 | 1589 | 304 | 55 | 913 | 3 |
| Miasto na prawach powiatu <i>City with powiat status</i> | | | | | | | |
| Nowy Sącz | 4541 | 2433 | 1922 | 126 | 43 | 2162 | 9 |

TABL. 1 (14). PRZESTĘPSTWA STWIERDZONE PRZEZ POLICJĘ W ZAKOŃCZONYCH
POSTĘPOWANIACH PRZYGOTOWAWCZYCH W 2015 R. (dok.)
ASCERTAINED CRIMES BY THE POLICE IN COMPLETED PREPARATORY
PROCEEDINGS IN 2015 (cont.)

| WYSZCZEGÓLNIENIE SPECIFICATION | Ogółem Grand total | W tym przestępstwa Of which crimes | | | Z liczby ogółem przestępstwa Of grand total crimes | | |
|---|--------------------------|--|---|--------------------|---|--------------------------------------|--|
| | | o charak- terze kryminal- nym criminal | o charak- terze gospodar- czym economic | drogowe traffic | przeciwko życiu i zdrowiu against life and health | przeciwko mieniu against property | |
| | | | | | | razem total | w tym kradzież samochodu of which automobile theft |
| Podregion nowotarski | 5166 | 3257 | 1004 | 683 | 112 | 2621 | 44 |
| <i>Subregion</i> | | | | | | | |
| Powiaty: <i>Powiats:</i> | | | | | | | |
| nowotarski | 2213 | 1504 | 299 | 331 | 56 | 1099 | 12 |
| suski | 1189 | 538 | 448 | 152 | 17 | 475 | 4 |
| tatrzański | 1764 | 1215 | 257 | 200 | 39 | 1047 | 28 |
| Podregion oświęcimski | 10594 | 7109 | 1970 | 1043 | 245 | 5014 | 73 |
| <i>Subregion</i> | | | | | | | |
| Powiaty: <i>Powiats:</i> | | | | | | | |
| chrzanowski | 3042 | 2033 | 652 | 253 | 92 | 1621 | 18 |
| olkuski | 2038 | 1309 | 419 | 261 | 40 | 922 | 25 |
| oświęcimski | 3430 | 2484 | 476 | 253 | 72 | 1423 | 20 |
| wadowicki | 2084 | 1283 | 423 | 276 | 41 | 1048 | 10 |
| Podregion tarnowski | 8867 | 5364 | 2235 | 820 | 147 | 3250 | 21 |
| <i>Subregion</i> | | | | | | | |
| Powiaty: <i>Powiats:</i> | | | | | | | |
| brzeski | 2227 | 1639 | 372 | 169 | 32 | 691 | 8 |
| dąbrowski | 1533 | 917 | 374 | 140 | 16 | 408 | 3 |
| tarnowski | 2033 | 1031 | 444 | 350 | 49 | 783 | 3 |
| Miasto na prawach powiatu <i>City with powiat status</i> | | | | | | | |
| Tarnów | 3074 | 1777 | 1045 | 161 | 50 | 1368 | 7 |

Źródło: dane Komendy Głównej Policji.

Source: data of the National Police Headquarters.

TABLE 2 (15). **WSKAŹNIKI WYKRYWALNOŚCI SPRAWCÓW PRZESTĘPSTW STWIERDZONYCH PRZEZ POLICJĘ W 2015 R.**
RATES OF DETECTABILITY OF DELINQUENTS IN ASCERTAINED CRIMES BY THE POLICE IN 2015

| WYSZCZEGÓLNIENIE SPECIFICATION | Ogółem Total | W tym przestępstw Of which crimes | | |
|--|-----------------|--|---|--------------------|
| | | o charakterze kryminalnym criminal | o charakterze gospodarczym economic | drogowe traffic |
| | | w % | in % | |
| WOJEWÓDZTWO VOIVODSHIP | 67,1 | 55,2 | 85,2 | 98,5 |
| Podregion krakowski Subregion | 68,6 | 57,4 | 80,6 | 98,3 |
| Powiaty: Powiats: | | | | |
| bocheński | 77,4 | 71,2 | 83,1 | 96,6 |
| krakowski | 66,6 | 53,0 | 85,1 | 97,6 |
| miechowski | 70,1 | 60,5 | 86,5 | 99,1 |
| myślenicki | 67,5 | 58,1 | 65,7 | 98,2 |
| proszowicki | 73,0 | 54,5 | 74,6 | 100,0 |
| wielicki | 63,9 | 52,8 | 74,5 | 100,0 |
| Podregion m. Kraków Subregion | 53,3 | 43,3 | 79,6 | 97,3 |
| Miasto na prawach powiatu City with powiat status | | | | |
| Kraków | 53,3 | 43,3 | 79,6 | 97,3 |
| Podregion nowosądecki Subregion | 81,6 | 67,5 | 92,5 | 98,1 |
| Powiaty: Powiats: | | | | |
| gorlicki | 75,0 | 69,9 | 75,2 | 99,2 |
| limanowski | 66,9 | 63,0 | 51,6 | 96,3 |
| nowosądecki | 88,4 | 65,9 | 97,0 | 99,3 |
| Miasto na prawach powiatu City with powiat status | | | | |
| Nowy Sącz | 80,9 | 69,2 | 94,6 | 96,0 |

TABL. 2 (15). WSKAŹNIKI WYKRYWALNOŚCI SPRAWCÓW PRZESTĘPSTW STWIERDZONYCH PRZEZ POLICJĘ W 2015 R. (dok.)
 RATES OF DETECTABILITY OF DELINQUENTS IN ASCERTAINED CRIMES BY THE POLICE IN 2015 (cont.)

| WYSZCZEGÓLNIENIE SPECIFICATION | Ogółem Total | W tym przestępstw Of which crimes | | |
|---|-----------------|--|---|--------------------|
| | | o charakterze kryminalnym criminal | o charakterze gospodarczym economic | drogowe traffic |
| | | w % | in % | |
| Podregion nowotarski | 66,3 | 53,3 | 81,1 | 99,1 |
| <i>Subregion</i> | | | | |
| Powiaty: <i>Powiats:</i> | | | | |
| nowotarski | 65,3 | 56,2 | 70,4 | 98,5 |
| suski | 76,9 | 59,0 | 89,1 | 100,0 |
| tatrzański | 60,3 | 47,1 | 79,5 | 99,5 |
| Podregion oświęcimski | 71,8 | 63,4 | 82,9 | 99,0 |
| <i>Subregion</i> | | | | |
| Powiaty: <i>Powiats:</i> | | | | |
| chrzanowski | 63,5 | 51,6 | 84,1 | 99,2 |
| olkuski | 73,1 | 63,4 | 84,5 | 98,9 |
| oświęcimski | 78,3 | 73,8 | 82,5 | 98,4 |
| wadowicki | 72,2 | 62,1 | 80,1 | 99,6 |
| Podregion tarnowski | 80,4 | 71,6 | 91,4 | 99,5 |
| <i>Subregion</i> | | | | |
| Powiaty: <i>Powiats:</i> | | | | |
| brzeski | 83,6 | 80,5 | 88,4 | 100,0 |
| dąbrowski | 85,7 | 78,0 | 96,3 | 100,0 |
| tarnowski | 78,7 | 64,9 | 85,1 | 99,4 |
| Miasto na prawach powiatu <i>City with powiat status</i> | | | | |
| Tarnów | 76,6 | 64,0 | 93,3 | 98,8 |

Ź r ó d ł o: dane Komendy Głównej Policji.

S o u r c e: data of the National Police Headquarters.

TABL. 3 (16). ZAREJESTROWANA DZIAŁALNOŚĆ PAŃSTWOWEJ STRAŻY POŻARNEJ
W 2015 R.

REGISTERED ACTIVITY OF THE STATE FIRE SERVICE IN 2015

| WYSZCZEGÓLNIENIE SPECIFICATION | Pożary Fires | | | Miejscowe zagrożenia ^a Local threats ^a | | | Wyjazdy do falszywych alarmów Trips to false alarms | Wypadki z ludźmi ^b Casualties ^b | Straty materiałne ^c w tys. zł Material loses ^c in thous. zł |
|--|-----------------|---|---|---|---|------------------------------------|--|---|--|
| | ogółem total | w tym of which | | ogółem total | w tym of which | | | | |
| | | obiekty mieszkalne residential buildings | uprawy ^d crops ^d | | w ko- munikacji drogowej in road transportation | silne wiatry strong winds | | | |
| WOJEWÓDZTWO VOIVODSHIP | 12277 | 2032 | 5049 | 30142 | 6386 | 7069 | 2701 | 5133 | 75154 |
| Podregion krakowski Subregion | 3625 | 398 | 1995 | 8857 | 1912 | 2845 | 472 | 1446 | 13058 |
| Powiaty: Powiats: | | | | | | | | | |
| bocheński | 209 | 46 | 73 | 1088 | 201 | 331 | 29 | 209 | 1122 |
| krakowski | 2011 | 141 | 1261 | 3616 | 786 | 1282 | 185 | 520 | 1455 |
| miechowski | 232 | 34 | 96 | 765 | 122 | 332 | 16 | 130 | 1741 |
| myślenicki | 352 | 75 | 186 | 1386 | 389 | 309 | 44 | 277 | 3291 |
| proszowicki | 177 | 24 | 112 | 580 | 106 | 331 | 25 | 116 | 2159 |
| wielicki | 644 | 78 | 267 | 1422 | 308 | 260 | 173 | 194 | 3290 |
| Podregion m. Kraków Subregion | 2158 | 466 | 185 | 5657 | 1238 | 908 | 976 | 702 | 16175 |
| Miasto na prawach powiatu City with powiat status | | | | | | | | | |
| Kraków | 2158 | 466 | 185 | 5657 | 1238 | 908 | 976 | 702 | 16175 |
| Podregion nowosądecki Subregion | 1669 | 340 | 647 | 4615 | 949 | 378 | 479 | 892 | 11650 |
| Powiaty: Powiats: | | | | | | | | | |
| gorlicki | 364 | 93 | 182 | 1097 | 132 | 68 | 52 | 129 | 2425 |
| limanowski | 311 | 41 | 110 | 1434 | 191 | 169 | 108 | 183 | 2451 |
| nowosądecki | 758 | 149 | 328 | 1386 | 390 | 108 | 196 | 391 | 5660 |
| Miasto na prawach powiatu City with powiat status | | | | | | | | | |
| Nowy Sącz | 236 | 57 | 27 | 698 | 236 | 33 | 123 | 189 | 1114 |

^a Katastrofy naturalne, awarie techniczne, wypadki w komunikacji i inne zagrożenia życia i mienia. ^b Dane dotyczą liczby osób poszkodowanych podczas akcji ratowniczych. ^c Według szacunków przeprowadzonych bezpośrednio po akcji ratowniczej, w cenach bieżących. ^d Łącznie z budynkami inwentarskimi i gospodarczymi, maszynami rolniczymi.

^a Natural catastrophes, technical failures, transportation accidents and other threats to life and property. ^b Data concern number of people injured during rescue operations. ^c According to estimation conducted immediately after rescue operation, in current prices. ^d Including livestock and farm buildings, agricultural machinery.

TABL. 3 (16). ZAREJESTROWANA DZIAŁALNOŚĆ PAŃSTWOWEJ STRAŻY POŻARNEJ
W 2015 R. (dok.)

REGISTERED ACTIVITY OF THE STATE FIRE SERVICE IN 2015 (cont.)

| WYSZCZEGÓLNIENIE SPECIFICATION | Pożary Fires | | | Miejscowe zagrożenia ^a Local threats ^a | | | Wyjazdy do falszywych alarmów Trips to false alarms | Wypadki z ludź- mi ^b Casual- ties ^b | Straty ma- terialne ^c w tys. zł Material loses ^c in thous. zł |
|---|-----------------|---|---|---|---|------------------------------------|--|---|--|
| | ogółem total | w tym of which | | ogółem total | w tym of which | | | | |
| | | obiekty miesz- kalne residen- tial build- ings | uprawy ^d crops ^d | | w ko- munika- cji dro- gowej in road transpor- tation | silne wiatry strong winds | | | |
| Podregion nowotarski <i>Subregion</i> | 975 | 268 | 378 | 2611 | 648 | 351 | 305 | 550 | 17849 |
| Powiaty: <i>Powiats:</i> | | | | | | | | | |
| nowotarski | 548 | 108 | 258 | 1019 | 328 | 128 | 159 | 333 | 9989 |
| suski | 260 | 82 | 96 | 947 | 187 | 157 | 30 | 141 | 5618 |
| tatrzański | 167 | 78 | 24 | 645 | 133 | 66 | 116 | 76 | 2242 |
| Podregion oświęcimski <i>Subregion</i> | 2625 | 330 | 1282 | 5314 | 915 | 1989 | 363 | 968 | 9382 |
| Powiaty: <i>Powiats:</i> | | | | | | | | | |
| chrzanowski | 876 | 67 | 595 | 1248 | 212 | 497 | 163 | 217 | 2011 |
| olkuski | 631 | 67 | 250 | 877 | 192 | 180 | 43 | 210 | 3018 |
| oświęcimski | 553 | 78 | 119 | 1319 | 206 | 574 | 86 | 293 | 1343 |
| wadowicki | 565 | 118 | 318 | 1870 | 305 | 738 | 71 | 248 | 3010 |
| Podregion tarnowski | 1225 | 230 | 562 | 3088 | 724 | 598 | 106 | 575 | 7043 |
| <i>Subregion</i> | | | | | | | | | |
| Powiaty: <i>Powiats:</i> | | | | | | | | | |
| brzeski | 250 | 42 | 119 | 751 | 190 | 97 | 22 | 167 | 1795 |
| dąbrowski | 207 | 34 | 108 | 481 | 87 | 218 | 30 | 72 | 718 |
| tarnowski | 578 | 105 | 304 | 1253 | 288 | 235 | 28 | 225 | 2844 |
| Miasto na prawach powiatu <i>City with powiat status</i> | | | | | | | | | |
| Tarnów | 190 | 49 | 31 | 603 | 159 | 48 | 26 | 111 | 1686 |

^a Katastrofy naturalne, awarie techniczne, wypadki w komunikacji i inne zagrożenia życia i mienia. ^b Dane dotyczą liczby osób poszkodowanych podczas akcji ratowniczych. ^c Według szacunków przeprowadzonych bezpośrednio po akcji ratowniczej, w cenach bieżących. ^d Łącznie z budynkami inwentarskimi i gospodarczymi, maszynami rolniczymi.

Źródło: dane Komendy Głównej Państwowej Straży Pożarnej [http://www.kgppsp.gov.pl, data dostępu 07.09.2016].

^a Natural catastrophes, technical failures, transportation accidents and other threats to life and property. ^b Data concern number of people injured during rescue operations. ^c According to estimation conducted immediately after rescue operation, in current prices. ^d Including livestock and farm buildings, agricultural machinery.

Source: data of the Municipal Headquarters of the State Fire Service [http://www.kgppsp.gov.pl; date of access 07.09.2016].

DZIAŁ IV

POWIERZCHNIA I LUDNOŚĆ

Uwagi ogólne

1. Dane o powierzchni województwa małopolskiego podane zostały według stanu w dniu 01.01.2016 r. na podstawie wykazów, uzyskanych z Państwowego Rejestru Granic i Powierzchni Jednostek Podziału Terytorialnego Państwa (PRG); rejestr prowadzony jest w Głównym Urzędzie Geodezji i Kartografii.

2. Tablice działu opracowano na podstawie:

- 1) bilansów stanu i struktury ludności **faktycznie zamieszkałej** na terenie gminy. Bilanse ludności sporządza się dla okresów międzyspisywanych w oparciu o wyniki ostatniego spisu powszechnego przy uwzględnieniu:
 - a) zmian w danym okresie spowodowanych ruchem naturalnym (urodzenia, zgony) i migracjami ludności (zameldowania i wymeldowania na pobyt stały z innych gmin i z zagranicy), a także przesunięciami adresowymi ludności z tytułu zmian administracyjnych,
 - b) różnicy między liczbą osób zameldowanych na pobyt czasowy ponad 3 miesiące (do 2005 r. – ponad 2 miesiące) na terenie gminy a liczbą osób czasowo nieobecnych (zameldowania i wymeldowania na pobyt czasowy z/do innych gmin);
- 2) rejestrów Ministerstwa Cyfryzacji - o migracjach wewnętrznych i zagranicznych ludności na pobyt stały (od 2006 r. źródłem tych danych jest rejestr PESEL - Powszechny Elektroniczny System Ewidencji Ludności);
- 3) sprawozdawczości urzędów stanu cywilnego - o zarejestrowanych małżeństwach, urodzeniach i zgonach;
- 4) sprawozdawczości sądów - o prawomocnie orzeczonych separacjach i rozwodach;

U w a g a. Dane o ludności (według stanu w dniu 30 VI i 31 XII) oraz współczynniki demograficzne, a także przeliczenia na 1 mieszkańca (1000 ludności itp.) za lata 2000-2009 opracowano przy przyjęciu liczby ludności zbilansowanej w oparciu o wyniki Narodowego Spisu Powszechnego Ludności i Mieszkań 2002, a od 2010 r. w oparciu o wyniki Narodowego Spisu Powszechnego Ludności i Mieszkań 2011 (dla 2010 r. zastosowano podział administracyjny z dnia 31 XII 2011 r.)

CHAPTER IV

AREA AND POPULATION

General notes

1. Data regarding the area of the Małopolskie voivodship are given as of 1 I 2016 based on the lists obtained from the State Register of Borders and Area of Units of Administrative Division of the Country; the register is kept by the Head Office of Geodesy and Cartography.

2. Chapter tables were compiled on the basis of:

- 1) the balances of the size and structure of the **population (actually living in a gmina)**. Population balances are compiled for periods between censuses on the basis of the last census, taking into account:
 - a) changes in a given period connected with vital statistics (births, deaths) and migration of the population (registering and cancelling registration for permanent residence from other gminas and from abroad) as well as address changes of the population due to changes in the administrative division,
 - b) difference between the number of people registered for temporary stay above 3 months (until 2005 – above 2 months) in a gmina and the number of people temporarily absent (registering and cancelling registration for temporary stay from/to other gminas);
- 2) the registers of the Ministry of the Interior on internal and international migration of the population for permanent residence (since 2006 the source of these data is PESEL register - Common Electronic System of Population Register);
- 3) documentation of Civil Status Offices regarding registered marriages, births and deaths;
- 4) documentation of courts - regarding legally valid decisions in actions for separations and divorces;

N o t e. Data about population (as of 30 VI and 31 XII) as well as demographic rates and indicators per capita (per 1000 population etc.) for 2000-2009 were prepared assuming the number of population balanced on the basis of results of the Population and Housing Census 2002 and since 2010 of the Population and Housing Census 2011 (the administrative division as of 31 XII 2011 was applied for 2010).

3. Przez ludność w wieku produkcyjnym rozumie się ludność w wieku zdolności do pracy. Dla mężczyzn przyjęto wiek 18-64 lata, dla kobiet - 18-59 lat. Wśród ludności w wieku produkcyjnym wyróżnia się ludność w wieku **mobilnym**, tj. w wieku 18-44 lata i **niemobilnym**, tj. mężczyźni w wieku 45-64 lata i kobiety w wieku 45-59 lat. Przez ludność w wieku nieprodukcyjnym rozumie się ludność w wieku przedprodukcyjnym, tj. do 17 lat oraz ludność w wieku poprodukcyjnym, tj. mężczyźni - 65 lat i więcej, kobiety - 60 lat i więcej.

4. **Mediana wieku** (wiek środkowy) ludności jest parametrem wyznaczającym granicę wieku, którą połowa ludności już przekroczyła, a druga połowa jeszcze nie osiągnęła.

5. Dane o **ruchu naturalnym ludności** w podziale terytorialnym opracowano:

- małżeństwa - według miejsca zameldowania na pobyt stały męża przed ślubem (w przypadku gdy mąż przed ślubem mieszkał za granicą, przyjmuje się miejsce zameldowania żony przed ślubem);
- separacje - według miejsca zamieszkania osoby wnoszącej powództwo (w przypadku gdy osoba wnosząca powództwo mieszka za granicą, przyjmuje się miejsce zamieszkania współmałżonka; w przypadku zgodnego wniosku stron przyjmuje się miejsce zamieszkania męża);
- rozwody - według miejsca zamieszkania osoby wnoszącej powództwo (w przypadku gdy osoba wnosząca powództwo mieszka za granicą, przyjmuje się miejsce zamieszkania współmałżonka);
- urodzenia - według miejsca zameldowania na pobyt stały matki noworodka;
- zgony - według miejsca zameldowania na pobyt stały osoby zmarłej.

Dane o **małżeństwach** uwzględniają związki małżeńskie zawarte w formie przewidzianej prawem w urzędach stanu cywilnego. Na mocy ustawy z dnia 24 VII 1998 r. (Dz. U. Nr 117, poz. 757) w urzędach stanu cywilnego rejestrowane są także małżeństwa podlegające prawu wewnętrznemu Kościoła lub Związku Wyznaniowego zawarte w obecności duchownego. Małżeństwo zawarte w tej formie podlega prawu polskiemu i pociąga za sobą takie same skutki cywilnoprawne, jak małżeństwo zawarte przed kierownikiem urzędu stanu cywilnego.

Institucja separacji została wprowadzona na mocy ustawy z dnia 21 maja 1999 r. (Dz. U. Nr 52, poz. 532), od 16 XII 1999 roku. Orzeczenie separacji ma skutki takie jak rozwią-

3. *The working age population refers to males, aged 18-64, and females, aged 18-59. In this category the age groups of **mobility** (i.e. 18-44) and **non-mobility** (i.e. 45-64 for males and 45-59 for females) are distinguished. The **non-working age population** is defined as the **pre-working age population**, i.e., up to the age of 17 and the **post-working age population**, i.e., 65 and more for males and 60 and more for females.*

4. *Median age of population is a parameter determining border of age, which half of population has already exceeded and second half has not reached yet.*

5. *Data regarding the vital statistics according to territorial division were compiled as follows:*

- *marriages - according to the husband's place of permanent residence before the marriage (in case when the husband lived abroad before the marriage, the wife's place of residence before the marriage is used);*
- *separations - according to the plaintiff's place of residence (in case when the plaintiff is living abroad, the spouse's place of residence is used; in case of concerted petition of both persons - the husband's place of residence is used);*
- *divorces - according to the plaintiff's place of residence (in case when the plaintiff is living abroad, the spouse's place of residence is used);*
- *births - according to the mother's place of permanent residence;*
- *deaths - according to the place of permanent residence of the deceased.*

*The data on **marriages** refer to marriages contracted according to lawful rules at the civil status offices. On the basis of the Law dated 24 VII 1998 (Journal of Laws, No. 117, item 757) marriages subordinate to the internal law of the Church or the Religious Association are also registered in the civil status offices. Marriages contracted in this form are subordinate to the Polish law and induce the same civil and law consequences as marriages contracted in the local civil status offices.*

*The **institution of separation** is introduced according to the law dated 21 May 1999 (Journal of Laws No. 52, item 532), since 16 XII 1999. The separation induces similar consequences as*

zanie małżeństwa przez rozwód z dwoma wyjątkami:

- małżonek pozostający w separacji nie może zawrzeć małżeństwa,
- na zgodne żądanie małżonków sąd orzeka o zniesieniu separacji.

Oprócz **separacji** orzeczonych w 2015 roku w województwie wystąpiło 16 przypadków **zniesienia separacji** - 8 w podregionie m. Kraków, 4 w podregionie krakowskim, 2 w podregionie nowosądeckim i po 1 w podregionie nowotarskim i oświęcimskim.

Przyrost naturalny ludności stanowi różnicę między liczbą urodzeń żywych i zgonów w danym okresie.

Przez **niemowlęta** rozumie się dzieci w wieku poniżej 1 roku.

Informacje o urodzeniach i zgonach (w tym zgonach niemowląt) prezentowane są według kryteriów definicji urodzenia i zgonu noworodka rekomendowanej przez Światową Organizację Zdrowia.

6. Prognoza ludności do 2050 r. opracowana została w 2014 r. na podstawie stanu wyjściowego ludności z dnia 31 XII 2013 r. (w podziale administracyjnym obowiązującym w dniu 1 I 2014 r.) oraz założeń dotyczących tendencji zmian w dzietności, umieralności i migracjach zagranicznych.

7. Dane o migracjach wewnętrznych ludności opracowano na podstawie informacji ewidencyjnych gmin o zameldowaniach osób na pobyt stały. Informacje te nie uwzględniają zmian adresu w obrębie tej samej gminy (miasta), z wyjątkiem gmin miejsko-wiejskich, dla których został zachowany podział na tereny miejskie i wiejskie.

Napływ ludności obejmuje zameldowania na pobyt stały, odpływ - wymeldowania ze stałego miejsca zamieszkania.

8. Dane o migracjach zagranicznych opracowano na podstawie informacji ewidencyjnych gmin o zameldowaniu osób przyjeżdżających do Polski na pobyt stały (imigracja) oraz o wymeldowaniach osób wyjeżdżających z Polski za granicę na stałe (emigracja).

9. Współczynniki dotyczące ruchu naturalnego i migracji ludności w podziale terytorialnym obliczono jako iloraz liczby faktów określonego rodzaju i liczby ludności według stanu w dniu 30 VI:

- do 2009 r. - zameldowanej na pobyt stały,
- od 2010 r. - faktycznie zamieszkałej.

the dissolution of a marriage by divorce with two exceptions:

- *spouse living in separation cannot contract a marriage,*
- *on concerted demand of spouses the court adjudicates the annulment of separation.*

*Apart from **separations** adjudicated in 2015 in the voivodship 16 **annulments** of separation occurred - 8 in the city of Kraków subregion, 4 in Krakowski subregion, 2 in Nowosądecki subregion and 1 in Nowotarski and Oświęcimski subregions.*

Natural increase of the population means the difference between the number of live births and deaths in a given period.

Infant is a child under the age of 1.

Information on births and deaths (including infant deaths) is presented according to criteria of the definition of infant births and deaths recommended by the World Health Organization (WHO).

6. Population projection until 2050 was calculated in 2014 on the basis of population number and structure as of 31 XII 2013 (in administrative division valid as of 1 I 2014) as well as assumptions on fertility, mortality and international migration for permanent residence.

7. Data regarding internal migration of the population were compiled on the basis of gmina documentation regarding the registrations for permanent residence. This information does not include changes of address within the same gmina (town), with the exception of urban-rural gminas for which the division into urban and rural areas has been kept.

The inflow of the population includes registrations of arrivals for permanent residence, outflow - registrations of departures from permanent residence.

8. Data regarding international migration were compiled on the basis of gmina documentation regarding the registration of people arriving to Poland for permanent residence (immigration) as well as regarding the removal from registration of people leaving Poland for permanent residence abroad (emigration).

9. Rates concerning vital statistics and migration of the population according to territorial division were calculated as the ratio of the number of defined events to the number of population as of 30 VI:

- to 2009 - registered for permanent residence,
- since 2010 - de facto population (population actually residing).

TABL. 1 (17). POWIERZCHNIA I LUDNOŚĆ W 2015 R.

Stan w dniu 31 XII

AREA AND POPULATION IN 2015

As of 31 XII

| Lp. No. | WYSZCZEGÓLNIENIE SPECIFICATION | Powierzchnia w km ² Area in km ² | Ludność | | | | |
|------------|--|--|-----------------------|--------------------|--------------------|----------------------------------|--------------------------------------|
| | | | ogółem grand total | mężczyźni males | kobiety females | w wieku | |
| | | | | | | przedprodukcyjnym pre-working | |
| | | | | | | razem total | w tym kobiety of which females |
| 1 | WOJEWÓDZTWO VOIVODSHIP | 15183 | 3372618 | 1636707 | 1735911 | 638551 | 311026 |
| 2 | miasta | 1656 | 1634901 | 773638 | 861263 | 273885 | 133129 |
| | urban areas | | | | | | |
| 3 | wieś | 13527 | 1737717 | 863069 | 874648 | 364666 | 177897 |
| | rural areas | | | | | | |
| 4 | Podregion krakowski Subregion | 4055 | 715768 | 351743 | 364025 | 144121 | 70098 |
| 5 | POWIAT BOCHEŃSKI | 649 | 105416 | 51976 | 53440 | 22045 | 10773 |
| | Gminy miejskie: Urban gminas: | | | | | | |
| 6 | Bochnia | 30 | 30107 | 14464 | 15643 | 5904 | 2902 |
| | Gminy miejsko-wiejskie: Urban-rural gminas: | | | | | | |
| 7 | Nowy Wiśnicz | 82 | 13759 | 6899 | 6860 | 3116 | 1522 |
| 8 | w tym miasto | 5 | 2761 | 1333 | 1428 | 593 | 296 |
| | of which city | | | | | | |
| | Gminy wiejskie: Rural gminas: | | | | | | |
| 9 | Bochnia | 132 | 19530 | 9683 | 9847 | 4019 | 1912 |
| 10 | Drwinia | 108 | 6535 | 3248 | 3287 | 1273 | 638 |
| 11 | Lipnica Murowana | 60 | 5601 | 2837 | 2764 | 1226 | 579 |
| 12 | Łapanów | 72 | 7934 | 3977 | 3957 | 1784 | 883 |
| 13 | Rzezawa | 86 | 11117 | 5498 | 5619 | 2259 | 1118 |
| 14 | Trzciana | 44 | 5428 | 2675 | 2753 | 1218 | 612 |
| 15 | Żegocina | 35 | 5405 | 2695 | 2710 | 1246 | 607 |
| 16 | POWIAT KRAKOWSKI | 1231 | 270490 | 132503 | 137987 | 53471 | 25946 |
| | Gminy miejsko-wiejskie: Urban-rural gminas: | | | | | | |
| 17 | Krzeszowice | 139 | 32394 | 15633 | 16761 | 5656 | 2786 |
| 18 | w tym miasto | 18 | 10143 | 4810 | 5333 | 1715 | 824 |
| | of which city | | | | | | |
| 19 | Skała | 75 | 10477 | 5300 | 5177 | 2106 | 963 |
| 20 | w tym miasto | 3 | 3786 | 1870 | 1916 | 751 | 321 |
| | of which city | | | | | | |
| 21 | Skawina | 100 | 43184 | 20893 | 22291 | 8169 | 3963 |
| 22 | w tym miasto | 20 | 24194 | 11624 | 12570 | 4247 | 2054 |
| | of which city | | | | | | |
| 23 | Słomniki | 113 | 13638 | 6634 | 7004 | 2486 | 1232 |
| 24 | w tym miasto | 3 | 4355 | 2088 | 2267 | 747 | 347 |
| | of which city | | | | | | |

| Population | | | | | | | | Lp. No. |
|-----------------------------|--|---|---------------------------------------|--|---|---|--|------------|
| aged | | | | | na 1 km ² per 1 km ² | na 100 mężczyzn przypada kobiet females per 100 males | w wieku nieprodukcyjnym na 100 osób w wieku produkcyjnym in non- -working age per 100 persons at working age | |
| produkcyjnym <i>working</i> | | | poprodukcyjnym <i>post-working</i> | | | | | |
| razem <i>total</i> | w tym kobiety <i>of which females</i> | z razem w wieku mobilnym <i>of total at mobility age</i> | razem <i>total</i> | w tym kobiety <i>of which females</i> | | | | |
| 2106080 | 999692 | 1358267 | 627987 | 425193 | 222 | 106 | 60 | 1 |
| 1012657 | 489393 | 649095 | 348359 | 238741 | 987 | 111 | 61 | 2 |
| 1093423 | 510299 | 709172 | 279628 | 186452 | 128 | 101 | 59 | 3 |
| 448890 | 211298 | 289587 | 122757 | 82629 | 177 | 103 | 59 | 4 |
| 65909 | 30999 | 43182 | 17462 | 11668 | 163 | 103 | 60 | 5 |
| 18311 | 8789 | 11897 | 5892 | 3952 | 1008 | 108 | 64 | 6 |
| 8542 | 3973 | 5631 | 2101 | 1365 | 167 | 99 | 61 | 7 |
| 1711 | 830 | 1105 | 457 | 302 | 556 | 107 | 61 | 8 |
| 12364 | 5822 | 8086 | 3147 | 2113 | 149 | 102 | 58 | 9 |
| 4101 | 1897 | 2663 | 1161 | 752 | 60 | 101 | 59 | 10 |
| 3549 | 1645 | 2329 | 826 | 540 | 93 | 97 | 58 | 11 |
| 5037 | 2325 | 3327 | 1113 | 749 | 111 | 99 | 58 | 12 |
| 7217 | 3375 | 4727 | 1641 | 1126 | 129 | 102 | 54 | 13 |
| 3413 | 1596 | 2266 | 797 | 545 | 123 | 103 | 59 | 14 |
| 3375 | 1577 | 2256 | 784 | 526 | 155 | 101 | 60 | 15 |
| 169881 | 80339 | 108519 | 47138 | 31702 | 220 | 104 | 59 | 16 |
| 19988 | 9447 | 12409 | 6750 | 4528 | 233 | 107 | 62 | 17 |
| 6065 | 2920 | 3789 | 2363 | 1589 | 598 | 111 | 67 | 18 |
| 6517 | 2994 | 4200 | 1854 | 1220 | 140 | 98 | 61 | 19 |
| 2361 | 1139 | 1525 | 674 | 456 | 1275 | 102 | 60 | 20 |
| 27129 | 12897 | 17383 | 7886 | 5431 | 433 | 107 | 59 | 21 |
| 15004 | 7081 | 9508 | 4943 | 3435 | 1180 | 108 | 61 | 22 |
| 8579 | 4022 | 5472 | 2573 | 1750 | 121 | 106 | 59 | 23 |
| 2754 | 1322 | 1743 | 854 | 598 | 1270 | 109 | 58 | 24 |

TABL. 1 (17). POWIERZCHNIA I LUDNOŚĆ W 2015 R. (cd.)

Stan w dniu 31 XII

AREA AND POPULATION IN 2015 (cont.)

As of 31 XII

| Lp. No. | WYSZCZEGÓLNIENIE SPECIFICATION | Powierzchnia w km ² Area in km ² | Ludność | | | | |
|------------|---|--|-----------------------|--------------------|--------------------|----------------------------------|--------------------------------------|
| | | | ogółem grand total | mężczyźni males | kobiety females | w wieku | |
| | | | | | | przedprodukcyjnym pre-working | |
| | | | | | | razem total | w tym kobiety of which females |
| | POWIAT KRAKOWSKI (dok.) | | | | | | |
| | Gminy miejsko-wiejskie (dok.): Urban-rural gminas (cont.): | | | | | | |
| 1 | Świątniki Górne | 20 | 9774 | 4833 | 4941 | 2006 | 951 |
| 2 | w tym miasto | 4 | 2395 | 1176 | 1219 | 475 | 231 |
| | Gminy wiejskie: Rural gminas: | | | | | | |
| 3 | Czemichów | 85 | 14316 | 7060 | 7256 | 2924 | 1449 |
| 4 | Igołomia-Wawrzeńczyce | 63 | 7714 | 3804 | 3910 | 1468 | 731 |
| 5 | Iwanowice | 71 | 8970 | 4522 | 4448 | 1856 | 900 |
| 6 | Jerzmanowice-Przegonia | 68 | 10842 | 5388 | 5454 | 2067 | 993 |
| 7 | Kocmyrzów-Luborzyca ... | 81 | 14942 | 7426 | 7516 | 2929 | 1382 |
| 8 | Liszki | 72 | 16815 | 8240 | 8575 | 3515 | 1739 |
| 9 | Michałowice | 51 | 9981 | 4975 | 5006 | 2155 | 1017 |
| 10 | Mogilany | 44 | 13532 | 6604 | 6928 | 2947 | 1450 |
| 11 | Sułozowa | 53 | 5836 | 2933 | 2903 | 1171 | 571 |
| 12 | Wielka Wieś | 48 | 11231 | 5493 | 5738 | 2347 | 1127 |
| 13 | Zabierzów | 99 | 25565 | 12393 | 13172 | 4820 | 2319 |
| 14 | Zielonki | 49 | 21279 | 10372 | 10907 | 4849 | 2373 |
| 15 | POWIAT MIECHOWSKI .. | 676 | 49592 | 24382 | 25210 | 8468 | 4161 |
| | Gminy miejsko-wiejskie: Urban-rural gminas: | | | | | | |
| 16 | Miechów | 148 | 19832 | 9525 | 10307 | 3369 | 1673 |
| 17 | w tym miasto | 15 | 11737 | 5514 | 6223 | 1872 | 935 |
| | Gminy wiejskie: Rural gminas: | | | | | | |
| 18 | Charsznica | 78 | 7573 | 3730 | 3843 | 1277 | 643 |
| 19 | Golcza | 90 | 6153 | 3113 | 3040 | 1070 | 525 |
| 20 | Kozłów | 86 | 4715 | 2360 | 2355 | 787 | 372 |
| 21 | Książ Wielki | 138 | 5211 | 2560 | 2651 | 896 | 434 |
| 22 | Raławice | 59 | 2456 | 1249 | 1207 | 420 | 198 |
| 23 | Słaboszów | 77 | 3652 | 1845 | 1807 | 649 | 316 |

| Population | | | | | | | | |
|----------------------|--------------------------------|---|-----------------------------|--------------------------------|---|---|--|------------|
| aged | | | | | na 1 km ² per 1 km ² | na 100 mężczyzn przypada kobiet females per 100 males | w wieku nieprodukcyjnym na 100 osób w wieku produkcyjnym in non- -working age per 100 persons at working age | Lp. No. |
| produkcyjnym working | | | poprodukcyjnym post-working | | | | | |
| razem total | w tym kobiety of which females | z razem w wieku mobilnym of total at mobility age | razem total | w tym kobiety of which females | | | | |
| 6345 | 2983 | 4068 | 1423 | 1007 | 480 | 102 | 54 | 1 |
| 1541 | 725 | 946 | 379 | 263 | 539 | 104 | 55 | 2 |
| 9123 | 4283 | 5837 | 2269 | 1524 | 170 | 103 | 57 | 3 |
| 4866 | 2247 | 3147 | 1380 | 932 | 123 | 103 | 59 | 4 |
| 5554 | 2552 | 3609 | 1560 | 996 | 126 | 98 | 62 | 5 |
| 6784 | 3133 | 4392 | 1991 | 1328 | 159 | 101 | 60 | 6 |
| 9554 | 4510 | 6189 | 2459 | 1624 | 185 | 101 | 56 | 7 |
| 10742 | 5085 | 6834 | 2558 | 1751 | 233 | 104 | 57 | 8 |
| 6326 | 2984 | 4085 | 1500 | 1005 | 195 | 101 | 58 | 9 |
| 8549 | 4133 | 5509 | 2036 | 1345 | 310 | 105 | 58 | 10 |
| 3542 | 1605 | 2315 | 1123 | 727 | 109 | 99 | 65 | 11 |
| 7116 | 3435 | 4571 | 1768 | 1176 | 233 | 104 | 58 | 12 |
| 15936 | 7607 | 9911 | 4809 | 3246 | 257 | 106 | 60 | 13 |
| 13231 | 6422 | 8588 | 3199 | 2112 | 438 | 105 | 61 | 14 |
| 30128 | 13776 | 18817 | 10996 | 7273 | 73 | 103 | 65 | 15 |
| 12066 | 5700 | 7549 | 4397 | 2934 | 134 | 108 | 64 | 16 |
| 7179 | 3451 | 4382 | 2686 | 1837 | 758 | 113 | 63 | 17 |
| 4575 | 2034 | 2902 | 1721 | 1166 | 97 | 103 | 66 | 18 |
| 3851 | 1715 | 2412 | 1232 | 800 | 68 | 98 | 60 | 19 |
| 2881 | 1303 | 1822 | 1047 | 680 | 55 | 100 | 64 | 20 |
| 3114 | 1426 | 1888 | 1201 | 791 | 38 | 104 | 67 | 21 |
| 1490 | 659 | 933 | 546 | 350 | 42 | 97 | 65 | 22 |
| 2151 | 939 | 1311 | 852 | 552 | 48 | 98 | 70 | 23 |

TABL. 1 (17). POWIERZCHNIA I LUDNOŚĆ W 2015 R. (cd.)

Stan w dniu 31 XII

AREA AND POPULATION IN 2015 (cont.)

As of 31 XII

| Lp. No. | WYSZCZEGÓLNIENIE SPECIFICATION | Powierzchnia w km ² Area in km ² | Ludność | | | | |
|------------|--|--|-----------------------|--------------------|--------------------|----------------------------------|--------------------------------------|
| | | | ogółem grand total | mężczyźni males | kobiety females | w wieku | |
| | | | | | | przedprodukcyjnym pre-working | |
| | | | | | | razem total | w tym kobiety of which females |
| 1 | POWIAT MYŚLENICKI | 673 | 125020 | 62007 | 63013 | 27081 | 13242 |
| | Gminy miejsko-wiejskie: Urban-rural gminas: | | | | | | |
| 2 | Dobczyce | 66 | 15168 | 7513 | 7655 | 3201 | 1535 |
| 3 | w tym miasto | 14 | 6442 | 3133 | 3309 | 1281 | 622 |
| | of which city | | | | | | |
| 4 | Myślenice | 154 | 43493 | 21419 | 22074 | 9125 | 4449 |
| 5 | w tym miasto | 30 | 18372 | 8873 | 9499 | 3516 | 1688 |
| | of which city | | | | | | |
| 6 | Sułkowice | 60 | 14663 | 7202 | 7461 | 3167 | 1599 |
| 7 | w tym miasto | 16 | 6539 | 3174 | 3365 | 1370 | 701 |
| | of which city | | | | | | |
| | Gminy wiejskie: Rural gminas: | | | | | | |
| 8 | Lubień | 75 | 10009 | 4937 | 5072 | 2329 | 1174 |
| 9 | Pcim | 89 | 10982 | 5512 | 5470 | 2458 | 1207 |
| 10 | Raciechowice | 61 | 6231 | 3106 | 3125 | 1272 | 620 |
| 11 | Siepraw | 32 | 8635 | 4281 | 4354 | 1874 | 874 |
| 12 | Tokarnia | 69 | 8581 | 4395 | 4186 | 1996 | 991 |
| 13 | Wiśniowa | 67 | 7258 | 3642 | 3616 | 1659 | 793 |
| 14 | POWIAT PROSZOWICKI | 415 | 43716 | 21529 | 22187 | 7814 | 3844 |
| | Gminy miejsko-wiejskie: Urban-rural gminas: | | | | | | |
| 15 | Nowe Brzesko | 54 | 5763 | 2857 | 2906 | 1016 | 486 |
| 16 | w tym miasto | 8 | 1660 | 827 | 833 | 285 | 122 |
| | of which city | | | | | | |
| 17 | Proszowice | 100 | 16363 | 7986 | 8377 | 2783 | 1361 |
| 18 | w tym miasto | 7 | 6132 | 2898 | 3234 | 997 | 467 |
| | of which city | | | | | | |
| | Gminy wiejskie: Rural gminas: | | | | | | |
| 19 | Koniusza | 89 | 8870 | 4418 | 4452 | 1722 | 843 |
| 20 | Koszyce | 66 | 5611 | 2718 | 2893 | 914 | 469 |
| 21 | Pałecznicza | 48 | 3670 | 1835 | 1835 | 736 | 365 |
| 22 | Radziemice | 58 | 3439 | 1715 | 1724 | 643 | 320 |

| Population | | | | | | | | Lp. No. |
|----------------------|--------------------------------|---|-----------------------------|--------------------------------|---|---|--|------------|
| aged | | | | | na 1 km ² per 1 km ² | na 100 mężczyzn przypada kobiet females per 100 males | w wieku nieprodukcyjnym na 100 osób w wieku produkcyjnym in non- -working age per 100 persons at working age | |
| produkcyjnym working | | | poprodukcyjnym post-working | | | | | |
| razem total | w tym kobiety of which females | z razem w wieku mobilnym of total at mobility age | razem total | w tym kobiety of which females | | | | |
| 79039 | 36973 | 51628 | 18900 | 12798 | 186 | 102 | 58 | 1 |
| 9850 | 4646 | 6466 | 2117 | 1474 | 228 | 102 | 54 | 2 |
| 4229 | 2035 | 2781 | 932 | 652 | 497 | 106 | 52 | 3 |
| 27285 | 12818 | 17651 | 7083 | 4807 | 283 | 103 | 59 | 4 |
| 11139 | 5282 | 7101 | 3717 | 2529 | 608 | 107 | 65 | 5 |
| 9393 | 4413 | 6131 | 2103 | 1449 | 243 | 104 | 56 | 6 |
| 4206 | 1984 | 2743 | 963 | 680 | 397 | 106 | 55 | 7 |
| 6176 | 2905 | 4123 | 1504 | 993 | 133 | 103 | 62 | 8 |
| 6869 | 3176 | 4456 | 1655 | 1087 | 123 | 99 | 60 | 9 |
| 3975 | 1845 | 2608 | 984 | 660 | 102 | 101 | 57 | 10 |
| 5513 | 2609 | 3596 | 1248 | 871 | 271 | 102 | 57 | 11 |
| 5462 | 2459 | 3610 | 1123 | 736 | 125 | 95 | 57 | 12 |
| 4516 | 2102 | 2987 | 1083 | 721 | 108 | 99 | 61 | 13 |
| 27296 | 12612 | 17391 | 8606 | 5731 | 105 | 103 | 60 | 14 |
| 3646 | 1689 | 2317 | 1101 | 731 | 106 | 102 | 58 | 15 |
| 1064 | 502 | 661 | 311 | 209 | 229 | 101 | 56 | 16 |
| 10311 | 4805 | 6591 | 3269 | 2211 | 164 | 105 | 59 | 17 |
| 3816 | 1848 | 2432 | 1319 | 919 | 837 | 112 | 61 | 18 |
| 5538 | 2544 | 3527 | 1610 | 1065 | 100 | 101 | 60 | 19 |
| 3519 | 1654 | 2176 | 1178 | 770 | 85 | 106 | 59 | 20 |
| 2202 | 996 | 1434 | 732 | 474 | 77 | 100 | 67 | 21 |
| 2080 | 924 | 1346 | 716 | 480 | 59 | 101 | 65 | 22 |

TABL. 1 (17). **POWIERZCHNIA I LUDNOŚĆ W 2015 R. (cd.)**

Stan w dniu 31 XII

AREA AND POPULATION IN 2015 (cont.)

As of 31 XII

| Lp. No. | WYSZCZEGÓLNIENIE SPECIFICATION | Powierzchnia w km ² Area in km ² | Ludność | | | | |
|------------|--|--|-----------------------|--------------------|--------------------|----------------------------------|--------------------------------------|
| | | | ogółem grand total | mężczyźni males | kobiety females | w wieku | |
| | | | | | | przedprodukcyjnym pre-working | |
| | | | | | | razem total | w tym kobiety of which females |
| 1 | POWIAT WIELICKI | 411 | 121534 | 59346 | 62188 | 25242 | 12132 |
| | Gminy miejsko-wiejskie: Urban-rural gminas: | | | | | | |
| 2 | Niepołomice | 96 | 26633 | 12878 | 13755 | 5527 | 2694 |
| 3 | w tym miasto | 28 | 11573 | 5565 | 6008 | 2587 | 1261 |
| | of which city | | | | | | |
| 4 | Wieliczka | 100 | 56704 | 27616 | 29088 | 11635 | 5501 |
| 5 | w tym miasto | 13 | 22086 | 10582 | 11504 | 4334 | 2047 |
| | of which city | | | | | | |
| | Gminy wiejskie: Rural gminas: | | | | | | |
| 6 | Biskupice | 41 | 9872 | 4824 | 5048 | 2122 | 1038 |
| 7 | Gdów | 109 | 17758 | 8844 | 8914 | 3861 | 1885 |
| 8 | Kłaj | 65 | 10567 | 5184 | 5383 | 2097 | 1014 |
| 9 | Podregion m. Kraków Subregion | 327 | 761069 | 354954 | 406115 | 120953 | 58835 |
| | Miasto na prawach powiatu City with powiat status | | | | | | |
| 10 | Kraków | 327 | 761069 | 354954 | 406115 | 120953 | 58835 |
| 11 | Podregion nowosądecki Subregion | 3524 | 535636 | 265128 | 270508 | 117706 | 57316 |
| 12 | POWIAT GORLIICKI | 966 | 109140 | 54054 | 55086 | 21617 | 10479 |
| | Gminy miejskie: Urban gminas: | | | | | | |
| 13 | Gorlice | 24 | 28059 | 13465 | 14594 | 4625 | 2211 |
| | Gminy miejsko-wiejskie: Urban-rural gminas: | | | | | | |
| 14 | Biecz | 98 | 16969 | 8378 | 8591 | 3284 | 1607 |
| 15 | w tym miasto | 17 | 4663 | 2270 | 2393 | 801 | 399 |
| | of which city | | | | | | |
| 16 | Bobowa | 50 | 9707 | 4920 | 4787 | 2408 | 1188 |
| 17 | w tym miasto | 7 | 3077 | 1584 | 1493 | 720 | 340 |
| | of which city | | | | | | |

| Population | | | | | | | | Lp. No. |
|-----------------------------|--|---|---------------------------------------|--|---|---|--|------------|
| aged | | | | | na 1 km ² per 1 km ² | na 100 mężczyzn przypada kobiet females per 100 males | w wieku nieprodukcyjnym na 100 osób w wieku produkcyjnym in non- -working age per 100 persons at working age | |
| produkcyjnym <i>working</i> | | | poprodukcyjnym <i>post-working</i> | | | | | |
| razem <i>total</i> | w tym kobiety <i>of which females</i> | z razem w wieku mobilnym <i>of total at mobility age</i> | razem <i>total</i> | w tym kobiety <i>of which females</i> | | | | |
| 76637 | 36599 | 50050 | 19655 | 13457 | 296 | 105 | 59 | 1 |
| 16987 | 8202 | 11087 | 4119 | 2859 | 277 | 107 | 57 | 2 |
| 7303 | 3589 | 4880 | 1683 | 1158 | 422 | 108 | 58 | 3 |
| 35371 | 16946 | 23107 | 9698 | 6641 | 569 | 105 | 60 | 4 |
| 13366 | 6443 | 8835 | 4386 | 3014 | 1647 | 109 | 65 | 5 |
| 6266 | 2987 | 4078 | 1484 | 1023 | 240 | 105 | 58 | 6 |
| 11337 | 5309 | 7471 | 2560 | 1720 | 163 | 101 | 57 | 7 |
| 6676 | 3155 | 4307 | 1794 | 1214 | 163 | 104 | 58 | 8 |
| 471743 | 232073 | 310393 | 168373 | 115207 | 2328 | 114 | 61 | 9 |
| 471743 | 232073 | 310393 | 168373 | 115207 | 2328 | 114 | 61 | 10 |
| 332624 | 155908 | 217078 | 85306 | 57284 | 152 | 102 | 61 | 11 |
| 68057 | 31485 | 43227 | 19466 | 13122 | 113 | 102 | 60 | 12 |
| 17422 | 8241 | 10633 | 6012 | 4142 | 1192 | 108 | 61 | 13 |
| 10546 | 4872 | 6680 | 3139 | 2112 | 173 | 103 | 61 | 14 |
| 2949 | 1374 | 1812 | 913 | 620 | 263 | 105 | 58 | 15 |
| 5919 | 2688 | 3948 | 1380 | 911 | 195 | 97 | 64 | 16 |
| 1928 | 865 | 1255 | 429 | 288 | 429 | 94 | 60 | 17 |

TABL. 1 (17). POWIERZCHNIA I LUDNOŚĆ W 2015 R. (cd.)

Stan w dniu 31 XII

AREA AND POPULATION IN 2015 (cont.)

As of 31 XII

| Lp. No. | WYSZCZEGÓLNIENIE SPECIFICATION | Powierzchnia w km ² Area in km ² | Ludność | | | | |
|------------|-----------------------------------|--|-----------------------|--------------------|--------------------|----------------------------------|--------------------------------------|
| | | | ogółem grand total | mężczyźni males | kobiety females | w wieku | |
| | | | | | | przedprodukcyjnym pre-working | |
| | | | | | | razem total | w tym kobiety of which females |
| | POWIAT GORLIICKI (dok.) | | | | | | |
| | Gminy wiejskie: Rural gminas: | | | | | | |
| 1 | Gorlice | 103 | 17153 | 8596 | 8557 | 3319 | 1558 |
| 2 | Lipinki | 66 | 6780 | 3330 | 3450 | 1256 | 621 |
| 3 | Łużna | 56 | 8400 | 4287 | 4113 | 1806 | 838 |
| 4 | Moszczenica | 38 | 4897 | 2453 | 2444 | 1092 | 536 |
| 5 | Ropa | 49 | 5369 | 2705 | 2664 | 1286 | 632 |
| 6 | Sękowa | 195 | 5001 | 2481 | 2520 | 984 | 516 |
| 7 | Uście Gorlickie | 287 | 6805 | 3439 | 3366 | 1557 | 772 |
| 8 | POWIAT LIMANOWSKI ... | 951 | 129699 | 64828 | 64871 | 30830 | 15017 |
| | Gminy miejskie: Urban gminas: | | | | | | |
| 9 | Limanowa | 19 | 15128 | 7447 | 7681 | 3139 | 1484 |
| 10 | Mszana Dolna | 27 | 7924 | 3784 | 4140 | 1693 | 817 |
| | Gminy wiejskie: Rural gminas: | | | | | | |
| 11 | Dobra | 110 | 9876 | 4938 | 4938 | 2160 | 1043 |
| 12 | Jodłownik | 72 | 8515 | 4259 | 4256 | 1959 | 995 |
| 13 | Kamienica | 95 | 7803 | 3921 | 3882 | 1885 | 911 |
| 14 | Laskowa | 72 | 8024 | 3984 | 4040 | 2071 | 1061 |
| 15 | Limanowa | 152 | 24834 | 12426 | 12408 | 6037 | 2985 |
| 16 | Łukowica | 70 | 9857 | 4919 | 4938 | 2526 | 1232 |
| 17 | Mszana Dolna | 170 | 17452 | 8946 | 8506 | 4118 | 1936 |
| 18 | Niedźwiedź | 74 | 7257 | 3723 | 3534 | 1773 | 850 |
| 19 | Słopnice | 57 | 6541 | 3305 | 3236 | 1877 | 913 |
| 20 | Tymbark | 33 | 6488 | 3176 | 3312 | 1592 | 790 |
| 21 | POWIAT NOWOSĄDECKI | 1549 | 212894 | 106118 | 106776 | 49549 | 24138 |
| | Gminy miejskie: Urban gminas: | | | | | | |
| 22 | Grybów | 17 | 6051 | 2926 | 3125 | 1231 | 633 |

| Population | | | | | | | | |
|----------------------|--------------------------------|---|-----------------------------|--------------------------------|---|---|--|------------|
| aged | | | | | na 1 km ² per 1 km ² | na 100 mężczyzn przypada kobiet females per 100 males | w wieku nieprodukcyjnym na 100 osób w wieku produkcyjnym in non- -working age per 100 persons at working age | Lp. No. |
| produkcyjnym working | | | poprodukcyjnym post-working | | | | | |
| razem total | w tym kobiety of which females | z razem w wieku mobilnym of total at mobility age | razem total | w tym kobiety of which females | | | | |
| 10889 | 5027 | 6817 | 2945 | 1972 | 167 | 100 | 58 | 1 |
| 4287 | 1986 | 2770 | 1237 | 843 | 102 | 104 | 58 | 2 |
| 5266 | 2376 | 3375 | 1328 | 899 | 149 | 96 | 60 | 3 |
| 3035 | 1391 | 1947 | 770 | 517 | 130 | 100 | 61 | 4 |
| 3285 | 1528 | 2208 | 798 | 504 | 109 | 98 | 63 | 5 |
| 3132 | 1422 | 2003 | 885 | 582 | 26 | 102 | 60 | 6 |
| 4276 | 1954 | 2846 | 972 | 640 | 24 | 98 | 59 | 7 |
| 79879 | 37165 | 52931 | 18990 | 12689 | 136 | 100 | 62 | 8 |
| 9303 | 4376 | 6062 | 2686 | 1821 | 809 | 103 | 63 | 9 |
| 4823 | 2371 | 3171 | 1408 | 952 | 292 | 109 | 64 | 10 |
| 6163 | 2839 | 4006 | 1553 | 1056 | 90 | 100 | 60 | 11 |
| 5202 | 2373 | 3446 | 1354 | 888 | 118 | 100 | 64 | 12 |
| 4858 | 2260 | 3216 | 1060 | 711 | 82 | 99 | 61 | 13 |
| 4869 | 2253 | 3221 | 1084 | 726 | 111 | 101 | 65 | 14 |
| 15471 | 7185 | 10325 | 3326 | 2238 | 163 | 100 | 61 | 15 |
| 5940 | 2785 | 4017 | 1391 | 921 | 142 | 100 | 66 | 16 |
| 10770 | 4910 | 7125 | 2564 | 1660 | 103 | 95 | 62 | 17 |
| 4602 | 2111 | 3104 | 882 | 573 | 98 | 95 | 58 | 18 |
| 3934 | 1826 | 2675 | 730 | 497 | 115 | 98 | 66 | 19 |
| 3944 | 1876 | 2563 | 952 | 646 | 198 | 104 | 65 | 20 |
| 132622 | 62161 | 87760 | 30723 | 20477 | 137 | 101 | 61 | 21 |
| 3732 | 1761 | 2354 | 1088 | 731 | 357 | 107 | 62 | 22 |

TABL. 1 (17). **POWIERZCHNIA I LUDNOŚĆ W 2015 R. (cd.)**

Stan w dniu 31 XII

AREA AND POPULATION IN 2015 (cont.)

As of 31 XII

| Lp. No. | WYSZCZEGÓLNIENIE SPECIFICATION | Powierzchnia w km ² Area in km ² | Ludność | | | | |
|--|-----------------------------------|--|-----------------------|--------------------|--------------------|----------------------------------|--------------------------------------|
| | | | ogółem grand total | mężczyźni males | kobiety females | w wieku | |
| | | | | | | przedprodukcyjnym pre-working | |
| | | | | | | razem total | w tym kobiety of which females |
| POWIAT NOWOSĄDECKI (dok.) | | | | | | | |
| Gminy miejsko-wiejskie: Urban-rural gminas: | | | | | | | |
| 1 | Krynica-Zdrój | 145 | 16858 | 8104 | 8754 | 3079 | 1482 |
| 2 | w tym miasto | 40 | 10933 | 5078 | 5855 | 1642 | 788 |
| | of which city | | | | | | |
| 3 | Muszyna | 141 | 11676 | 5717 | 5959 | 2433 | 1222 |
| 4 | w tym miasto | 24 | 5020 | 2412 | 2608 | 888 | 444 |
| | of which city | | | | | | |
| 5 | Piwniczna-Zdrój | 126 | 10673 | 5252 | 5421 | 2241 | 1131 |
| 6 | w tym miasto | 38 | 5943 | 2945 | 2998 | 1168 | 599 |
| | of which city | | | | | | |
| 7 | Stary Sącz | 101 | 23445 | 11681 | 11764 | 5082 | 2456 |
| 8 | w tym miasto | 15 | 9053 | 4437 | 4616 | 1711 | 811 |
| | of which city | | | | | | |
| Gminy wiejskie: Rural gminas: | | | | | | | |
| 9 | Chelmiec | 112 | 27689 | 13896 | 13793 | 6470 | 3069 |
| 10 | Gródek nad Dunajcem ... | 88 | 9216 | 4675 | 4541 | 2207 | 1066 |
| 11 | Grybów | 154 | 24825 | 12476 | 12349 | 6287 | 3038 |
| 12 | Kamionka Wielka | 65 | 10140 | 5007 | 5133 | 2546 | 1282 |
| 13 | Korzenna | 107 | 14242 | 7233 | 7009 | 3417 | 1659 |
| 14 | Łabowa | 119 | 5921 | 3033 | 2888 | 1588 | 766 |
| 15 | Łącko | 132 | 16187 | 8155 | 8032 | 4025 | 1919 |
| 16 | Łososina Dolna | 85 | 10776 | 5401 | 5375 | 2688 | 1342 |
| 17 | Nawojowa | 50 | 8489 | 4208 | 4281 | 2144 | 1098 |
| 18 | Podegrodzie | 65 | 12849 | 6421 | 6428 | 3278 | 1572 |
| 19 | Rytko | 42 | 3857 | 1933 | 1924 | 833 | 403 |
| Miasto na prawach powiatu City with powiat status | | | | | | | |
| 20 | Nowy Sącz | 58 | 83903 | 40128 | 43775 | 15710 | 7682 |

| Population | | | | | | | | | Lp. No. |
|----------------------|--------------------------------|---|-----------------------------|--------------------------------|---|---|---|----|------------|
| aged | | | | | na 1 km ² per 1 km ² | na 100 mężczyzn przypada kobiet females per 100 males | w wieku nieproduk- cyjnym na 100 osób w wieku produkcyjnym in non- -working age per 100 persons at working age | | |
| produkcyjnym working | | | poprodukcyjnym post-working | | | | | | |
| razem total | w tym kobiety of which females | z razem w wieku mobilnym of total at mobility age | razem total | w tym kobiety of which females | | | | | |
| 10436 | 4909 | 6597 | 3343 | 2363 | 116 | 108 | 62 | 1 | |
| 6683 | 3189 | 4065 | 2608 | 1878 | 276 | 115 | 64 | 2 | |
| 7293 | 3430 | 4744 | 1950 | 1307 | 83 | 104 | 60 | 3 | |
| 3121 | 1477 | 1928 | 1011 | 687 | 205 | 108 | 61 | 4 | |
| 6773 | 3179 | 4365 | 1659 | 1111 | 84 | 103 | 58 | 5 | |
| 3806 | 1755 | 2397 | 969 | 644 | 155 | 102 | 56 | 6 | |
| 14893 | 6955 | 9704 | 3470 | 2353 | 232 | 101 | 57 | 7 | |
| 5751 | 2707 | 3673 | 1591 | 1098 | 604 | 104 | 57 | 8 | |
| 17708 | 8418 | 11748 | 3511 | 2306 | 247 | 99 | 56 | 9 | |
| 5625 | 2594 | 3723 | 1384 | 881 | 105 | 97 | 64 | 10 | |
| 15156 | 7051 | 10198 | 3382 | 2260 | 162 | 99 | 64 | 11 | |
| 6312 | 3004 | 4218 | 1282 | 847 | 156 | 103 | 61 | 12 | |
| 8912 | 4101 | 6008 | 1913 | 1249 | 133 | 97 | 60 | 13 | |
| 3651 | 1693 | 2501 | 682 | 429 | 50 | 95 | 62 | 14 | |
| 9985 | 4670 | 6684 | 2177 | 1443 | 122 | 98 | 62 | 15 | |
| 6568 | 3061 | 4465 | 1520 | 972 | 127 | 100 | 64 | 16 | |
| 5257 | 2455 | 3479 | 1088 | 728 | 169 | 102 | 61 | 17 | |
| 7922 | 3777 | 5416 | 1649 | 1079 | 199 | 100 | 62 | 18 | |
| 2399 | 1103 | 1556 | 625 | 418 | 92 | 100 | 61 | 19 | |
| 52066 | 25097 | 33160 | 16127 | 10996 | 1457 | 109 | 61 | 20 | |

TABL. 1 (17). **POWIERZCHNIA I LUDNOŚĆ W 2015 R. (cd.)**

Stan w dniu 31 XII

AREA AND POPULATION IN 2015 (cont.)

As of 31 XII

| Lp. No. | WYSZCZEGÓLNIENIE SPECIFICATION | Powierzchnia w km ² Area in km ² | Ludność | | | | |
|------------|--|--|-----------------------|--------------------|--------------------|----------------------------------|--------------------------------------|
| | | | ogółem grand total | mężczyźni males | kobiety females | w wieku | |
| | | | | | | przedprodukcyjnym pre-working | |
| | | | | | | razem total | w tym kobiety of which females |
| 1 | Podregion nowotarski ... Subregion | 2632 | 342576 | 167680 | 174896 | 69822 | 34225 |
| 2 | POWIAT NOWOTARSKI ... | 1474 | 190517 | 93270 | 97247 | 39544 | 19474 |
| | Gminy miejskie: Urban gminas: | | | | | | |
| 3 | Nowy Targ | 51 | 33510 | 15976 | 17534 | 6115 | 2944 |
| | Gminy miejsko-wiejskie: Urban-rural gminas: | | | | | | |
| 4 | Rabka-Zdrój | 69 | 17322 | 8302 | 9020 | 3104 | 1544 |
| 5 | w tym miasto | 36 | 12985 | 6135 | 6850 | 2191 | 1093 |
| | of which city | | | | | | |
| 6 | Szczawnica | 88 | 7402 | 3584 | 3818 | 1392 | 698 |
| 7 | w tym miasto | 33 | 5923 | 2834 | 3089 | 1066 | 534 |
| | of which city | | | | | | |
| | Gminy wiejskie: Rural gminas: | | | | | | |
| 8 | Czarny Dunajec | 218 | 22267 | 10935 | 11332 | 4489 | 2133 |
| 9 | Czorsztyn | 62 | 7577 | 3698 | 3879 | 1595 | 801 |
| 10 | Jablonka | 212 | 18268 | 9019 | 9249 | 4417 | 2213 |
| 11 | Krościenko nad Dunajcem | 57 | 6755 | 3289 | 3466 | 1454 | 733 |
| 12 | Lipnica Wielka | 67 | 5981 | 2958 | 3023 | 1459 | 724 |
| 13 | Łapsze Niżne | 126 | 9237 | 4607 | 4630 | 1918 | 931 |
| 14 | Nowy Targ | 208 | 23717 | 11747 | 11970 | 5102 | 2512 |
| 15 | Ochotnica Dolna | 141 | 8470 | 4226 | 4244 | 2021 | 1046 |
| 16 | Raba Wyżna | 89 | 14605 | 7243 | 7362 | 3122 | 1547 |
| 17 | Spytkowice | 32 | 4491 | 2230 | 2261 | 1056 | 523 |
| 18 | Szaflary | 54 | 10915 | 5456 | 5459 | 2300 | 1125 |
| 19 | POWIAT SUSKI | 686 | 84175 | 41700 | 42475 | 17147 | 8373 |
| | Gminy miejskie: Urban gminas: | | | | | | |
| 20 | Jordanów | 21 | 5324 | 2567 | 2757 | 1023 | 490 |
| 21 | Sucha Beskidzka | 28 | 9432 | 4584 | 4848 | 1733 | 828 |
| | Gminy miejsko-wiejskie: Urban-rural gminas: | | | | | | |
| 22 | Maków Podhalański | 109 | 16351 | 8034 | 8317 | 3217 | 1573 |
| 23 | w tym miasto | 20 | 5990 | 2873 | 3117 | 1031 | 479 |
| | of which city | | | | | | |

| Population | | | | | | | | Lp. No. |
|----------------------|--------------------------------|---|-----------------------------|--------------------------------|---|---|--|------------|
| aged | | | | | na 1 km ² per 1 km ² | na 100 mężczyzn przypada kobiet females per 100 males | w wieku nieprodukcyjnym na 100 osób w wieku produkcyjnym in non- -working age per 100 persons at working age | |
| produkcyjnym working | | | poprodukcyjnym post-working | | | | | |
| razem total | w tym kobiety of which females | z razem w wieku mobilnym of total at mobility age | razem total | w tym kobiety of which females | | | | |
| 214087 | 101017 | 138581 | 58667 | 39654 | 130 | 104 | 60 | 1 |
| 119695 | 56784 | 78167 | 31278 | 20989 | 129 | 104 | 59 | 2 |
| 20879 | 10072 | 13484 | 6516 | 4518 | 656 | 110 | 60 | 3 |
| 10731 | 5066 | 6716 | 3487 | 2410 | 250 | 109 | 61 | 4 |
| 7933 | 3760 | 4880 | 2861 | 1997 | 358 | 112 | 64 | 5 |
| 4601 | 2124 | 2911 | 1409 | 996 | 84 | 107 | 61 | 6 |
| 3637 | 1687 | 2271 | 1220 | 868 | 180 | 109 | 63 | 7 |
| 14164 | 6759 | 9279 | 3614 | 2440 | 102 | 104 | 57 | 8 |
| 4810 | 2323 | 3159 | 1172 | 755 | 122 | 105 | 58 | 9 |
| 11400 | 5418 | 7700 | 2451 | 1618 | 86 | 103 | 60 | 10 |
| 4085 | 1903 | 2617 | 1216 | 830 | 118 | 105 | 65 | 11 |
| 3728 | 1778 | 2554 | 794 | 521 | 89 | 102 | 60 | 12 |
| 5877 | 2794 | 3849 | 1442 | 905 | 73 | 100 | 57 | 13 |
| 15098 | 7160 | 9947 | 3517 | 2298 | 114 | 102 | 57 | 14 |
| 5286 | 2457 | 3424 | 1163 | 741 | 60 | 100 | 60 | 15 |
| 9283 | 4359 | 6094 | 2200 | 1456 | 164 | 102 | 57 | 16 |
| 2801 | 1320 | 1863 | 634 | 418 | 140 | 101 | 60 | 17 |
| 6952 | 3251 | 4570 | 1663 | 1083 | 201 | 100 | 57 | 18 |
| 52354 | 24179 | 33726 | 14674 | 9923 | 123 | 102 | 61 | 19 |
| 3397 | 1630 | 2150 | 904 | 637 | 253 | 107 | 57 | 20 |
| 5841 | 2717 | 3653 | 1858 | 1303 | 341 | 106 | 61 | 21 |
| 10009 | 4647 | 6353 | 3125 | 2097 | 150 | 104 | 63 | 22 |
| 3599 | 1690 | 2235 | 1360 | 948 | 298 | 108 | 66 | 23 |

TABL. 1 (17). POWIERZCHNIA I LUDNOŚĆ W 2015 R. (cd.)

Stan w dniu 31 XII

AREA AND POPULATION IN 2015 (cont.)

As of 31 XII

| Lp. No. | WYSZCZEGÓLNIENIE SPECIFICATION | Powierzchnia w km ² Area in km ² | Ludność | | | | |
|------------|---|--|-----------------------|--------------------|--------------------|----------------------------------|--------------------------------------|
| | | | ogółem grand total | mężczyźni males | kobiety females | w wieku | |
| | | | | | | przedprodukcyjnym pre-working | |
| | | | | | | razem total | w tym kobiety of which females |
| | POWIAT SUSKI (dok.) Gminy wiejskie: Rural gminas: | | | | | | |
| 1 | Budzów | 74 | 8814 | 4405 | 4409 | 2073 | 1043 |
| 2 | Bystra-Sidzina | 81 | 6786 | 3395 | 3391 | 1536 | 745 |
| 3 | Jordanów | 92 | 11011 | 5547 | 5464 | 2409 | 1162 |
| 4 | Stryszawa | 114 | 11777 | 5766 | 6011 | 2214 | 1136 |
| 5 | Zawoja | 128 | 9058 | 4634 | 4424 | 1897 | 890 |
| 6 | Zembrzyce | 39 | 5622 | 2768 | 2854 | 1045 | 506 |
| 7 | POWIAT TATRZAŃSKI ... | 472 | 67884 | 32710 | 35174 | 13131 | 6378 |
| | Gminy miejskie: Urban gminas: | | | | | | |
| 8 | Zakopane | 84 | 27442 | 12754 | 14688 | 4552 | 2256 |
| | Gminy wiejskie: Rural gminas: | | | | | | |
| 9 | Biały Dunajec | 35 | 7112 | 3471 | 3641 | 1496 | 720 |
| 10 | Bukowina Tatrzańska | 132 | 13198 | 6565 | 6633 | 2798 | 1352 |
| 11 | Kościelisko | 137 | 8659 | 4241 | 4418 | 1704 | 837 |
| 12 | Poronin | 84 | 11473 | 5679 | 5794 | 2581 | 1213 |
| 13 | Podregion oświęcimski Subregion | 2040 | 553968 | 269727 | 284241 | 98523 | 48064 |
| 14 | POWIAT CHRZANOWSKI | 372 | 126463 | 61246 | 65217 | 20588 | 10094 |
| | Gminy miejsko-wiejskie: Urban-rural gminas: | | | | | | |
| 15 | Alwernia | 76 | 12684 | 6249 | 6435 | 2106 | 1034 |
| 16 | w tym miasto | 9 | 3424 | 1693 | 1731 | 586 | 276 |
| | of which city | | | | | | |
| 17 | Chrzanów | 79 | 47853 | 22894 | 24959 | 7364 | 3599 |
| 18 | w tym miasto | 38 | 37628 | 17947 | 19681 | 5748 | 2819 |
| | of which city | | | | | | |
| 19 | Libiąż | 57 | 22649 | 11015 | 11634 | 3921 | 1971 |
| 20 | w tym miasto | 36 | 17272 | 8417 | 8855 | 2979 | 1493 |
| | of which city | | | | | | |
| 21 | Trzebinia | 105 | 34204 | 16651 | 17553 | 5654 | 2744 |
| 22 | w tym miasto | 32 | 20048 | 9795 | 10253 | 3355 | 1619 |
| | of which city | | | | | | |
| | Gminy wiejskie: Rural gminas: | | | | | | |
| 23 | Babice | 55 | 9073 | 4437 | 4636 | 1543 | 746 |

| Population | | | | | | | | Lp. No. |
|----------------------|--------------------------------|---|-----------------------------|--------------------------------|---|---|--|------------|
| aged | | | | | na 1 km ² per 1 km ² | na 100 mężczyzn przypada kobiet females per 100 males | w wieku nieprodukcyjnym na 100 osób w wieku produkcyjnym in non- -working age per 100 persons at working age | |
| produkcyjnym working | | | poprodukcyjnym post-working | | | | | |
| razem total | w tym kobiety of which females | z razem w wieku mobilnym of total at mobility age | razem total | w tym kobiety of which females | | | | |
| 5460 | 2497 | 3603 | 1281 | 869 | 120 | 100 | 61 | 1 |
| 4227 | 1948 | 2846 | 1023 | 698 | 84 | 100 | 61 | 2 |
| 6848 | 3145 | 4601 | 1754 | 1157 | 119 | 99 | 61 | 3 |
| 7467 | 3452 | 4721 | 2096 | 1423 | 103 | 104 | 58 | 4 |
| 5567 | 2487 | 3543 | 1594 | 1047 | 70 | 95 | 63 | 5 |
| 3538 | 1656 | 2256 | 1039 | 692 | 143 | 103 | 59 | 6 |
| 42038 | 20054 | 26688 | 12715 | 8742 | 144 | 108 | 61 | 7 |
| 16602 | 8001 | 10076 | 6288 | 4431 | 326 | 115 | 65 | 8 |
| 4459 | 2146 | 2890 | 1157 | 775 | 202 | 105 | 59 | 9 |
| 8282 | 3882 | 5379 | 2118 | 1399 | 100 | 101 | 59 | 10 |
| 5546 | 2639 | 3517 | 1409 | 942 | 63 | 104 | 56 | 11 |
| 7149 | 3386 | 4826 | 1743 | 1195 | 137 | 102 | 60 | 12 |
| 346479 | 162301 | 215166 | 108966 | 73876 | 272 | 105 | 60 | 13 |
| 79410 | 37128 | 48052 | 26465 | 17995 | 340 | 106 | 59 | 14 |
| 8118 | 3750 | 4938 | 2460 | 1651 | 168 | 103 | 56 | 15 |
| 2267 | 1075 | 1371 | 571 | 380 | 386 | 102 | 51 | 16 |
| 29562 | 13890 | 17782 | 10927 | 7470 | 602 | 109 | 62 | 17 |
| 23177 | 10898 | 13929 | 8703 | 5964 | 982 | 110 | 62 | 18 |
| 14446 | 6718 | 8935 | 4282 | 2945 | 397 | 106 | 57 | 19 |
| 11083 | 5145 | 6821 | 3210 | 2217 | 482 | 105 | 56 | 20 |
| 21512 | 10045 | 12870 | 7038 | 4764 | 325 | 105 | 59 | 21 |
| 12590 | 5841 | 7495 | 4103 | 2793 | 628 | 105 | 59 | 22 |
| 5772 | 2725 | 3527 | 1758 | 1165 | 168 | 104 | 57 | 23 |

TABL. 1 (17). POWIERZCHNIA I LUDNOŚĆ W 2015 R. (cd.)

Stan w dniu 31 XII

AREA AND POPULATION IN 2015 (cont.)

As of 31 XII

| Lp. No. | WYSZCZEGÓLNIENIE SPECIFICATION | Powierzchnia w km ² Area in km ² | Ludność | | | | |
|------------|--|--|-----------------------|--------------------|--------------------|----------------------------------|--------------------------------------|
| | | | ogółem grand total | mężczyźni males | kobiety females | w wieku | |
| | | | | | | przedprodukcyjnym pre-working | |
| | | | | | | razem total | w tym kobiety of which females |
| 1 | POWIAT OLKUSKI | 618 | 113148 | 55059 | 58089 | 18794 | 9205 |
| | Gminy miejskie: Urban gminas: | | | | | | |
| 2 | Bukowno | 65 | 10341 | 4993 | 5348 | 1496 | 724 |
| | Gminy miejsko-wiejskie: Urban-rural gminas: | | | | | | |
| 3 | Olkusz | 151 | 49515 | 23953 | 25562 | 8140 | 4013 |
| 4 | w tym miasto | 25 | 36213 | 17466 | 18747 | 5796 | 2844 |
| | of which city | | | | | | |
| 5 | Wolbrom | 147 | 23231 | 11367 | 11864 | 4031 | 2012 |
| 6 | w tym miasto | 10 | 8773 | 4234 | 4539 | 1383 | 676 |
| | of which city | | | | | | |
| | Gminy wiejskie: Rural gminas: | | | | | | |
| 7 | Bolesław | 41 | 7802 | 3792 | 4010 | 1231 | 583 |
| 8 | Klucze | 119 | 15174 | 7382 | 7792 | 2567 | 1253 |
| 9 | Trzyciąż | 95 | 7085 | 3572 | 3513 | 1329 | 620 |
| 10 | POWIAT OŚWIĘCIMSKI | 406 | 154819 | 75261 | 79558 | 27307 | 13251 |
| | Gminy miejskie: Urban gminas: | | | | | | |
| 11 | Oświęcim | 30 | 39215 | 18604 | 20611 | 6248 | 2994 |
| | Gminy miejsko-wiejskie: Urban-rural gminas: | | | | | | |
| 12 | Brzeszcze | 46 | 21525 | 10466 | 11059 | 3773 | 1869 |
| 13 | w tym miasto | 19 | 11513 | 5492 | 6021 | 1922 | 962 |
| | of which city | | | | | | |
| 14 | Chelmek | 27 | 13106 | 6467 | 6639 | 2171 | 1054 |
| 15 | w tym miasto | 8 | 9170 | 4432 | 4738 | 1522 | 737 |
| | of which city | | | | | | |
| 16 | Kęty | 76 | 34333 | 16751 | 17582 | 6283 | 3029 |
| 17 | w tym miasto | 23 | 19003 | 9057 | 9946 | 3260 | 1623 |
| | of which city | | | | | | |
| 18 | Zator | 52 | 9326 | 4651 | 4675 | 1699 | 804 |
| 19 | w tym miasto | 12 | 3692 | 1827 | 1865 | 613 | 283 |
| | of which city | | | | | | |
| | Gminy wiejskie: Rural gminas: | | | | | | |
| 20 | Osiek | 41 | 8179 | 4045 | 4134 | 1634 | 795 |
| 21 | Oświęcim | 75 | 18126 | 8878 | 9248 | 3402 | 1662 |
| 22 | Polanka Wielka | 24 | 4276 | 2105 | 2171 | 833 | 411 |
| 23 | Przeciszów | 35 | 6733 | 3294 | 3439 | 1264 | 633 |

| Population | | | | | | | | Lp. No. |
|----------------------|--------------------------------|---|-----------------------------|--------------------------------|---|---|--|------------|
| aged | | | | | na 1 km ² per 1 km ² | na 100 mężczyzn przypada kobiet females per 100 males | w wieku nieprodukcyjnym na 100 osób w wieku produkcyjnym in non- -working age per 100 persons at working age | |
| produkcyjnym working | | | poprodukcyjnym post-working | | | | | |
| razem total | w tym kobiety of which females | z razem w wieku mobilnym of total at mobility age | razem total | w tym kobiety of which females | | | | |
| 70646 | 33010 | 43616 | 23708 | 15874 | 183 | 106 | 60 | 1 |
| 6492 | 3022 | 3770 | 2353 | 1602 | 160 | 107 | 59 | 2 |
| 31217 | 14705 | 19286 | 10158 | 6844 | 328 | 107 | 59 | 3 |
| 22856 | 10764 | 14060 | 7561 | 5139 | 1412 | 107 | 58 | 4 |
| 14438 | 6671 | 9053 | 4762 | 3181 | 158 | 104 | 61 | 5 |
| 5544 | 2594 | 3404 | 1846 | 1269 | 867 | 107 | 58 | 6 |
| 4797 | 2262 | 2972 | 1774 | 1165 | 192 | 106 | 63 | 7 |
| 9365 | 4387 | 5782 | 3242 | 2152 | 127 | 106 | 62 | 8 |
| 4337 | 1963 | 2753 | 1419 | 930 | 74 | 98 | 63 | 9 |
| 96501 | 45308 | 59624 | 31011 | 20999 | 382 | 106 | 60 | 10 |
| 23390 | 11036 | 14339 | 9577 | 6581 | 1307 | 111 | 68 | 11 |
| 13639 | 6368 | 8234 | 4113 | 2822 | 472 | 106 | 58 | 12 |
| 7109 | 3336 | 4268 | 2482 | 1723 | 605 | 110 | 62 | 13 |
| 8302 | 3840 | 5194 | 2633 | 1745 | 480 | 103 | 58 | 14 |
| 5767 | 2745 | 3630 | 1881 | 1256 | 1109 | 107 | 59 | 15 |
| 21604 | 10189 | 13510 | 6446 | 4364 | 451 | 105 | 59 | 16 |
| 11857 | 5653 | 7347 | 3886 | 2670 | 824 | 110 | 60 | 17 |
| 5977 | 2757 | 3721 | 1650 | 1114 | 181 | 101 | 56 | 18 |
| 2367 | 1093 | 1442 | 712 | 489 | 320 | 102 | 56 | 19 |
| 5176 | 2431 | 3280 | 1369 | 908 | 201 | 102 | 58 | 20 |
| 11500 | 5443 | 7007 | 3224 | 2143 | 242 | 104 | 58 | 21 |
| 2718 | 1292 | 1747 | 725 | 468 | 179 | 103 | 57 | 22 |
| 4195 | 1952 | 2592 | 1274 | 854 | 190 | 104 | 61 | 23 |

TABL. 1 (17). **POWIERZCHNIA I LUDNOŚĆ W 2015 R. (cd.)**

Stan w dniu 31 XII

AREA AND POPULATION IN 2015 (cont.)

As of 31 XII

| Lp. No. | WYSZCZEGÓLNIENIE SPECIFICATION | Powierzchnia w km ² Area in km ² | Ludność | | | | |
|------------|--|--|-----------------------|--------------------|--------------------|----------------------------------|--------------------------------------|
| | | | ogółem grand total | mężczyźni males | kobiety females | w wieku | |
| | | | | | | przedprodukcyjnym pre-working | |
| | | | | | | razem total | w tym kobiety of which females |
| 1 | POWIAT WADOWICKI | 644 | 159538 | 78161 | 81377 | 31834 | 15514 |
| | Gminy miejsko-wiejskie: Urban-rural gminas: | | | | | | |
| 2 | Andrychów | 100 | 43957 | 21535 | 22422 | 8628 | 4194 |
| 3 | w tym miasto | 10 | 20940 | 10073 | 10867 | 3672 | 1766 |
| | of which city | | | | | | |
| 4 | Kalwaria Zebrzydowska | 75 | 19897 | 9805 | 10092 | 3869 | 1884 |
| 5 | w tym miasto | 6 | 4601 | 2278 | 2323 | 863 | 399 |
| | of which city | | | | | | |
| 6 | Wadowice | 113 | 38118 | 18414 | 19704 | 7219 | 3487 |
| 7 | w tym miasto | 11 | 19179 | 8983 | 10196 | 3367 | 1640 |
| | of which city | | | | | | |
| | Gminy wiejskie: Rural gminas: | | | | | | |
| 8 | Brzeźnica | 66 | 10188 | 4969 | 5219 | 2094 | 1055 |
| 9 | Lanckorona | 40 | 6148 | 2993 | 3155 | 1328 | 669 |
| 10 | Mucharz | 37 | 4034 | 2019 | 2015 | 844 | 395 |
| 11 | Spytkowice | 50 | 10242 | 4984 | 5258 | 2055 | 1004 |
| 12 | Stryszów | 46 | 6824 | 3359 | 3465 | 1379 | 673 |
| 13 | Tomice | 42 | 7930 | 3911 | 4019 | 1746 | 868 |
| 14 | Wieprz | 75 | 12200 | 6172 | 6028 | 2672 | 1285 |
| 15 | Podregion tarnowski Subregion | 2605 | 463601 | 227475 | 236126 | 87426 | 42488 |
| 16 | POWIAT BRZESKI | 591 | 92983 | 46011 | 46972 | 18656 | 9042 |
| | Gminy miejsko-wiejskie: Urban-rural gminas: | | | | | | |
| 17 | Brzesko | 103 | 36295 | 17839 | 18456 | 6868 | 3331 |
| 18 | w tym miasto | 12 | 17026 | 8171 | 8855 | 3015 | 1460 |
| | of which city | | | | | | |
| 19 | Czchów | 66 | 9813 | 4865 | 4948 | 2188 | 1081 |
| 20 | w tym miasto | 14 | 2368 | 1169 | 1199 | 487 | 236 |
| | of which city | | | | | | |

| Population | | | | | | | | Lp. No. |
|----------------------|--------------------------------|---|-----------------------------|--------------------------------|---|---|--|------------|
| aged | | | | | na 1 km ² per 1 km ² | na 100 mężczyzn przypada kobiet females per 100 males | w wieku nieprodukcyjnym na 100 osób w wieku produkcyjnym in non- -working age per 100 persons at working age | |
| produkcyjnym working | | | poprodukcyjnym post-working | | | | | |
| razem total | w tym kobiety of which females | z razem w wieku mobilnym of total at mobility age | razem total | w tym kobiety of which females | | | | |
| 99922 | 46855 | 63874 | 27782 | 19008 | 248 | 104 | 60 | 1 |
| 27283 | 12692 | 17291 | 8046 | 5536 | 438 | 104 | 61 | 2 |
| 12738 | 5970 | 7977 | 4530 | 3131 | 2027 | 108 | 64 | 3 |
| 12665 | 5955 | 8167 | 3363 | 2253 | 264 | 103 | 57 | 4 |
| 2844 | 1340 | 1829 | 894 | 584 | 837 | 102 | 62 | 5 |
| 23621 | 11221 | 15010 | 7278 | 4996 | 338 | 107 | 61 | 6 |
| 11568 | 5594 | 7309 | 4244 | 2962 | 1820 | 114 | 66 | 7 |
| 6429 | 3007 | 4159 | 1665 | 1157 | 153 | 105 | 58 | 8 |
| 3886 | 1842 | 2483 | 934 | 644 | 152 | 105 | 58 | 9 |
| 2532 | 1167 | 1586 | 658 | 453 | 108 | 100 | 59 | 10 |
| 6547 | 3131 | 4175 | 1640 | 1123 | 205 | 105 | 56 | 11 |
| 4338 | 2015 | 2769 | 1107 | 777 | 149 | 103 | 57 | 12 |
| 5009 | 2362 | 3280 | 1175 | 789 | 191 | 103 | 58 | 13 |
| 7612 | 3463 | 4954 | 1916 | 1280 | 164 | 98 | 60 | 14 |
| 292257 | 137095 | 187462 | 83918 | 56543 | 178 | 104 | 59 | 15 |
| 58644 | 27364 | 38126 | 15683 | 10566 | 157 | 102 | 59 | 16 |
| 23067 | 10780 | 14742 | 6360 | 4345 | 354 | 103 | 57 | 17 |
| 10590 | 5026 | 6791 | 3421 | 2369 | 1439 | 108 | 61 | 18 |
| 6077 | 2840 | 4079 | 1548 | 1027 | 148 | 102 | 61 | 19 |
| 1457 | 684 | 933 | 424 | 279 | 168 | 103 | 63 | 20 |

TABL. 1 (17). POWIERZCHNIA I LUDNOŚĆ W 2015 R. (cd.)

Stan w dniu 31 XII

AREA AND POPULATION IN 2015 (cont.)

As of 31 XII

| Lp. No. | WYSZCZEGÓLNIENIE SPECIFICATION | Powierzchnia w km ² Area in km ² | Ludność | | | | |
|--|-----------------------------------|--|-----------------------|--------------------|--------------------|----------------------------------|--------------------------------------|
| | | | ogółem grand total | mężczyźni males | kobiety females | w wieku | |
| | | | | | | przedprodukcyjnym pre-working | |
| | | | | | | razem total | w tym kobiety of which females |
| POWIAT BRZESKI (dok.) | | | | | | | |
| Gminy wiejskie: Rural gminas: | | | | | | | |
| 1 | Borzęcin..... | 103 | 8397 | 4167 | 4230 | 1547 | 746 |
| 2 | Dębno | 82 | 14607 | 7232 | 7375 | 2946 | 1410 |
| 3 | Gnojnik | 55 | 7889 | 3989 | 3900 | 1845 | 862 |
| 4 | Iwkowa | 47 | 6320 | 3110 | 3210 | 1499 | 755 |
| 5 | Szczurowa | 135 | 9662 | 4809 | 4853 | 1763 | 857 |
| 6 | POWIAT DĄBROWSKI | 530 | 59374 | 29588 | 29786 | 10831 | 5192 |
| Gminy miejsko-wiejskie: Urban-rural gminas: | | | | | | | |
| 7 | Dąbrowa Tarnowska | 116 | 21138 | 10516 | 10622 | 4008 | 1930 |
| 8 | w tym miasto | 23 | 11891 | 5815 | 6076 | 2112 | 1013 |
| | | | | | | | |
| 9 | Szczucin | 119 | 13210 | 6615 | 6595 | 2398 | 1129 |
| 10 | w tym miasto | 7 | 4163 | 2021 | 2142 | 731 | 343 |
| | | | | | | | |
| Gminy wiejskie: Rural gminas: | | | | | | | |
| 11 | Bolesław | 36 | 2752 | 1387 | 1365 | 428 | 199 |
| 12 | Gręboszów | 49 | 3405 | 1666 | 1739 | 420 | 218 |
| 13 | Mędzrechów | 44 | 3544 | 1737 | 1807 | 590 | 300 |
| 14 | Olesno | 78 | 7908 | 3931 | 3977 | 1456 | 685 |
| 15 | Radgoszcz | 88 | 7417 | 3736 | 3681 | 1531 | 731 |
| 16 | POWIAT TARNOWSKI | 1412 | 200600 | 99566 | 101034 | 40353 | 19687 |
| Gminy miejsko-wiejskie: Urban-rural gminas: | | | | | | | |
| 17 | Ciężkowice | 103 | 11245 | 5651 | 5594 | 2300 | 1161 |
| 18 | w tym miasto | 11 | 2485 | 1207 | 1278 | 459 | 232 |
| 19 | Radłów | 86 | 9800 | 4829 | 4971 | 1750 | 863 |
| 20 | w tym miasto | 17 | 2774 | 1330 | 1444 | 472 | 239 |
| | | | | | | | |

| Population | | | | | | | | Lp. No. |
|----------------------|--------------------------------|---|-----------------------------|--------------------------------|---|---|--|------------|
| aged | | | | | na 1 km ² per 1 km ² | na 100 mężczyzn przypada kobiet females per 100 males | w wieku nieprodukcyjnym na 100 osób w wieku produkcyjnym in non- -working age per 100 persons at working age | |
| produkcyjnym working | | | poprodukcyjnym post-working | | | | | |
| razem total | w tym kobiety of which females | z razem w wieku mobilnym of total at mobility age | razem total | w tym kobiety of which females | | | | |
| 5421 | 2514 | 3474 | 1429 | 970 | 82 | 102 | 55 | 1 |
| 9328 | 4411 | 6186 | 2333 | 1554 | 179 | 102 | 57 | 2 |
| 4853 | 2244 | 3226 | 1191 | 794 | 143 | 98 | 63 | 3 |
| 3796 | 1788 | 2525 | 1025 | 667 | 134 | 103 | 66 | 4 |
| 6102 | 2787 | 3894 | 1797 | 1209 | 72 | 101 | 58 | 5 |
| 38287 | 17774 | 24824 | 10256 | 6820 | 112 | 101 | 55 | 6 |
| 13572 | 6336 | 8814 | 3558 | 2356 | 182 | 101 | 56 | 7 |
| 7695 | 3657 | 4937 | 2084 | 1406 | 515 | 104 | 55 | 8 |
| 8528 | 3931 | 5597 | 2284 | 1535 | 111 | 100 | 55 | 9 |
| 2738 | 1341 | 1770 | 694 | 458 | 608 | 106 | 52 | 10 |
| 1801 | 808 | 1109 | 523 | 358 | 77 | 98 | 53 | 11 |
| 2276 | 1064 | 1360 | 709 | 457 | 70 | 104 | 50 | 12 |
| 2262 | 1054 | 1457 | 692 | 453 | 80 | 104 | 57 | 13 |
| 5157 | 2420 | 3363 | 1295 | 872 | 102 | 101 | 53 | 14 |
| 4691 | 2161 | 3124 | 1195 | 789 | 84 | 99 | 58 | 15 |
| 127293 | 59371 | 82564 | 32954 | 21976 | 142 | 101 | 58 | 16 |
| 7040 | 3174 | 4685 | 1905 | 1259 | 109 | 99 | 60 | 17 |
| 1569 | 736 | 1037 | 457 | 310 | 249 | 106 | 58 | 18 |
| 6371 | 2976 | 4055 | 1679 | 1132 | 114 | 103 | 54 | 19 |
| 1822 | 878 | 1152 | 480 | 327 | 165 | 109 | 52 | 20 |

TABL. 1 (17). **POWIERZCHNIA I LUDNOŚĆ W 2015 R. (dok.)**

Stan w dniu 31 XII

AREA AND POPULATION IN 2015 (cont.)

As of 31 XII

| Lp. No. | WYSZCZEGÓLNIENIE SPECIFICATION | Powierzchnia w km ² Area in km ² | Ludność | | | | |
|---|-----------------------------------|--|-----------------------|--------------------|--------------------|----------------------------------|--------------------------------------|
| | | | ogółem grand total | mężczyźni males | kobiety females | w wieku | |
| | | | | | | przedprodukcyjnym pre-working | |
| | | | | | | razem total | w tym kobiety of which females |
| POWIAT TARNOWSKI (dok.) | | | | | | | |
| Gminy miejsko-wiejskie (dok.): Urban-rural gminas (cont.): | | | | | | | |
| 1 | Ryglice | 117 | 11708 | 5813 | 5895 | 2497 | 1197 |
| 2 | w tym miasto | 25 | 2850 | 1428 | 1422 | 573 | 262 |
| | of which city | | | | | | |
| 3 | Tuchów | 100 | 18155 | 9006 | 9149 | 3723 | 1788 |
| 4 | w tym miasto | 18 | 6709 | 3322 | 3387 | 1349 | 643 |
| | of which city | | | | | | |
| 5 | Wojnicz | 79 | 13394 | 6651 | 6743 | 2692 | 1307 |
| 6 | w tym miasto | 8 | 3383 | 1591 | 1792 | 644 | 317 |
| | of which city | | | | | | |
| 7 | Zakliczyn | 122 | 12410 | 6167 | 6243 | 2575 | 1254 |
| 8 | w tym miasto | 4 | 1665 | 834 | 831 | 307 | 144 |
| | of which city | | | | | | |
| 9 | Żabno | 102 | 19005 | 9336 | 9669 | 3402 | 1649 |
| 10 | w tym miasto | 11 | 4220 | 2065 | 2155 | 674 | 333 |
| | of which city | | | | | | |
| Gminy wiejskie: Rural gminas: | | | | | | | |
| 11 | Gromnik | 70 | 8807 | 4420 | 4387 | 1939 | 995 |
| 12 | Lisia Góra | 105 | 14975 | 7413 | 7562 | 3288 | 1630 |
| 13 | Pleśna | 83 | 11975 | 5987 | 5988 | 2483 | 1210 |
| 14 | Rzepiennik Strzyżewski .. | 71 | 6764 | 3361 | 3403 | 1459 | 702 |
| 15 | Skrzyszów | 86 | 14084 | 6965 | 7119 | 2942 | 1442 |
| 16 | Szerzyny | 82 | 8003 | 4044 | 3959 | 1613 | 761 |
| 17 | Tarnów | 83 | 25557 | 12635 | 12922 | 5093 | 2481 |
| 18 | Wierzchosławice | 75 | 10721 | 5260 | 5461 | 2002 | 978 |
| 19 | Wietrzychowice | 48 | 3997 | 2028 | 1969 | 595 | 269 |
| Miasto na prawach powiatu City with powiat status | | | | | | | |
| 20 | Tarnów | 72 | 110644 | 52310 | 58334 | 17586 | 8567 |

| Population | | | | | | | | Lp. No. |
|----------------------|--------------------------------|---|-----------------------------|--------------------------------|---|---|--|------------|
| aged | | | | | na 1 km ² per 1 km ² | na 100 mężczyzn przypada kobiet females per 100 males | w wieku nieprodukcyjnym na 100 osób w wieku produkcyjnym in non- -working age per 100 persons at working age | |
| produkcyjnym working | | | poprodukcyjnym post-working | | | | | |
| razem total | w tym kobiety of which females | z razem w wieku mobilnym of total at mobility age | razem total | w tym kobiety of which females | | | | |
| 7280 | 3427 | 4861 | 1931 | 1271 | 100 | 101 | 61 | 1 |
| 1771 | 829 | 1147 | 506 | 331 | 113 | 100 | 61 | 2 |
| 11394 | 5319 | 7392 | 3038 | 2042 | 182 | 102 | 59 | 3 |
| 4176 | 1942 | 2691 | 1184 | 802 | 371 | 102 | 61 | 4 |
| 8521 | 4002 | 5463 | 2181 | 1434 | 169 | 101 | 57 | 5 |
| 2134 | 1064 | 1362 | 605 | 411 | 398 | 113 | 59 | 6 |
| 7746 | 3583 | 5195 | 2089 | 1406 | 102 | 101 | 60 | 7 |
| 1026 | 466 | 656 | 332 | 221 | 414 | 100 | 62 | 8 |
| 12308 | 5833 | 7741 | 3295 | 2187 | 187 | 104 | 54 | 9 |
| 2733 | 1295 | 1700 | 813 | 527 | 379 | 104 | 54 | 10 |
| 5528 | 2496 | 3707 | 1340 | 896 | 126 | 99 | 59 | 11 |
| 9557 | 4510 | 6370 | 2130 | 1422 | 144 | 102 | 57 | 12 |
| 7571 | 3515 | 4932 | 1921 | 1263 | 144 | 100 | 58 | 13 |
| 4149 | 1917 | 2757 | 1156 | 784 | 96 | 101 | 63 | 14 |
| 9059 | 4249 | 5853 | 2083 | 1428 | 164 | 102 | 55 | 15 |
| 4969 | 2251 | 3245 | 1421 | 947 | 98 | 98 | 61 | 16 |
| 16390 | 7744 | 10359 | 4074 | 2697 | 309 | 102 | 56 | 17 |
| 6803 | 3204 | 4348 | 1916 | 1279 | 143 | 104 | 58 | 18 |
| 2607 | 1171 | 1601 | 795 | 529 | 83 | 97 | 53 | 19 |
| 68033 | 32586 | 41948 | 25025 | 17181 | 1529 | 112 | 63 | 20 |

TABL. 2 (18). **LUDNOŚĆ WEDŁUG PŁCI ORAZ BIOLOGICZNYCH I EDUKACYJNYCH GRUP WIEKU W 2015 R.**

Stan w dniu 31 XII

POPULATION BY SEX AND BIOLOGICAL AND EDUCATIONAL AGE GROUPS
IN 2015

As of 31 XII

| WYSZCZEGÓLNIENIE SPECIFICATION | Biologiczne grupy wieku Biological groups of age | | | Edukacyjne grupy wieku Educational groups of age | | | | |
|---|---|----------------|--------------------------------|---|---------------|---------------|---------------|---------------|
| | 0-14 lat | 15-64 | 65 lat i więcej and more | 3-6 lat | 7-12 | 13-15 | 16-18 | 19-24 lata |
| o - ogółem total | | | | | | | | |
| k - w tym kobiety of which females | | | | | | | | |
| WOJEWÓDZTWO o | 530193 | 2327329 | 515096 | 150381 | 208628 | 103351 | 110166 | 261528 |
| VOIVODSHIP k | 258092 | 1165517 | 312302 | 73009 | 101904 | 50400 | 54008 | 128115 |
| miasta o | 229689 | 1122269 | 282943 | 66696 | 88261 | 41514 | 45168 | 107210 |
| urban areas k | 111483 | 576455 | 173325 | 32178 | 43001 | 20120 | 22456 | 52636 |
| wieś o | 300504 | 1205060 | 232153 | 83685 | 120367 | 61837 | 64998 | 154318 |
| rural areas k | 146609 | 589062 | 138977 | 40831 | 58903 | 30280 | 31552 | 75479 |
| Podregion krakowski o | 119800 | 496207 | 99761 | 33975 | 47927 | 23557 | 24420 | 57472 |
| <i>Subregion</i> k | 58156 | 246236 | 59633 | 16408 | 23568 | 11408 | 12140 | 28184 |
| Powiaty: <i>Powiats:</i> | | | | | | | | |
| bocheński o | 18358 | 72816 | 14242 | 5216 | 7230 | 3537 | 3755 | 8986 |
| k | 8992 | 36000 | 8448 | 2491 | 3653 | 1707 | 1851 | 4376 |
| krakowski o | 44238 | 188056 | 38196 | 12552 | 17868 | 8683 | 9401 | 20399 |
| k | 21337 | 93890 | 22760 | 6053 | 8661 | 4263 | 4739 | 9987 |
| miechowski o | 7050 | 33388 | 9154 | 1944 | 2807 | 1445 | 1424 | 3963 |
| k | 3459 | 16320 | 5431 | 951 | 1422 | 691 | 695 | 1949 |
| myślenicki o | 22493 | 87134 | 15393 | 6338 | 8895 | 4473 | 4570 | 11083 |
| k | 11030 | 42692 | 9291 | 3052 | 4421 | 2168 | 2256 | 5453 |
| proszowicki o | 6434 | 30212 | 7070 | 1802 | 2590 | 1346 | 1331 | 3730 |
| k | 3169 | 14823 | 4195 | 895 | 1294 | 663 | 639 | 1836 |
| wielicki o | 21227 | 84601 | 15706 | 6123 | 8537 | 4073 | 3939 | 9311 |
| k | 10169 | 42511 | 9508 | 2966 | 4117 | 1916 | 1960 | 4583 |
| Podregion m. Kraków o | 102957 | 520283 | 137829 | 30707 | 37887 | 16750 | 18437 | 45813 |
| <i>Subregion</i> k | 50025 | 271427 | 84663 | 14803 | 18405 | 8097 | 9224 | 22611 |
| Miasto na prawach powiatu <i>City with powiat status</i> | | | | | | | | |
| Kraków o | 102957 | 520283 | 137829 | 30707 | 37887 | 16750 | 18437 | 45813 |
| k | 50025 | 271427 | 84663 | 14803 | 18405 | 8097 | 9224 | 22611 |
| Podregion nowosądecki o | 96805 | 368210 | 70621 | 26875 | 38645 | 19972 | 21127 | 47506 |
| <i>Subregion</i> k | 47084 | 180825 | 42599 | 13075 | 18796 | 9760 | 10253 | 23089 |
| Powiaty: <i>Powiats:</i> | | | | | | | | |
| gorlicki o | 17880 | 75195 | 16065 | 5019 | 7161 | 3577 | 3832 | 9023 |
| k | 8688 | 36677 | 9721 | 2486 | 3406 | 1747 | 1825 | 4347 |
| limanowski o | 25326 | 88455 | 15918 | 7006 | 10033 | 5297 | 5507 | 12226 |
| k | 12339 | 42915 | 9617 | 3348 | 4940 | 2591 | 2689 | 5986 |
| nowosądecki o | 40709 | 146599 | 25586 | 11267 | 16225 | 8592 | 8883 | 20205 |
| k | 19772 | 71664 | 15340 | 5492 | 7893 | 4184 | 4306 | 9823 |
| Miasto na prawach powiatu <i>City with powiat status</i> | | | | | | | | |
| Nowy Sącz o | 12890 | 57961 | 13052 | 3583 | 5226 | 2506 | 2905 | 6052 |
| k | 6285 | 29569 | 7921 | 1749 | 2557 | 1238 | 1433 | 2933 |

TABL. 2 (18). LUDNOŚĆ WEDŁUG PŁCI ORAZ BIOLOGICZNYCH I EDUKACYJNYCH GRUP WIEKU W 2015 R. (dok.)

Stan w dniu 31 XII

POPULATION BY SEX AND BIOLOGICAL AND EDUCATIONAL AGE GROUPS
IN 2015 (cont.)

As of 31 XII

| WYSZCZEGÓLNIENIE SPECIFICATION | Biologiczne grupy wieku Biological groups of age | | | Edukacyjne grupy wieku Educational groups of age | | | | | |
|--|---|---------------|--------------|---|--------------|--------------|--------------|--------------|------------|
| | o - ogółem total | 0-14 lat | 15-64 | 65 lat i więcej and more | 3-6 lat | 7-12 | 13-15 | 16-18 | 19-24 lata |
| k - w tym kobiety of which females | | | | | | | | | |
| Podregion | | | | | | | | | |
| nowotarski o | 57425 | 236603 | 48548 | 15930 | 23103 | 12011 | 12622 | 30236 | |
| <i>Subregion</i> k | 28121 | 117240 | 29535 | 7879 | 11239 | 5924 | 6174 | 14683 | |
| Powiaty: Powiats: | | | | | | | | | |
| nowotarski o | 32475 | 132136 | 25906 | 8927 | 13253 | 6815 | 7250 | 17219 | |
| k | 15979 | 65651 | 15617 | 4458 | 6429 | 3380 | 3577 | 8432 | |
| suski o | 14111 | 57884 | 12180 | 3950 | 5647 | 2955 | 3055 | 7403 | |
| k | 6878 | 28168 | 7429 | 1920 | 2798 | 1439 | 1473 | 3591 | |
| tatrzański o | 10839 | 46583 | 10462 | 3053 | 4203 | 2241 | 2317 | 5614 | |
| k | 5264 | 23421 | 6489 | 1501 | 2012 | 1105 | 1124 | 2660 | |
| Podregion oświęcimski o | 82040 | 383248 | 88680 | 23208 | 32586 | 15993 | 16868 | 41192 | |
| <i>Subregion</i> k | 40125 | 190526 | 53590 | 11385 | 15988 | 7818 | 8090 | 20306 | |
| Powiaty: Powiats: | | | | | | | | | |
| chrzanowski o | 17254 | 87705 | 21504 | 4871 | 6806 | 3341 | 3376 | 8708 | |
| k | 8476 | 43707 | 13034 | 2368 | 3352 | 1660 | 1600 | 4297 | |
| olkuski o | 15636 | 78400 | 19112 | 4508 | 6258 | 3085 | 3243 | 8015 | |
| k | 7660 | 39151 | 11278 | 2207 | 3106 | 1485 | 1603 | 3929 | |
| oświęcimski o | 22758 | 106643 | 25418 | 6399 | 9028 | 4352 | 4730 | 11451 | |
| k | 11085 | 53067 | 15406 | 3175 | 4346 | 2129 | 2248 | 5689 | |
| wadowicki o | 26392 | 110500 | 22646 | 7430 | 10494 | 5215 | 5519 | 13018 | |
| k | 12904 | 54601 | 13872 | 3635 | 5184 | 2544 | 2639 | 6391 | |
| Podregion tarnowski o | 71166 | 322778 | 69657 | 19686 | 28480 | 15068 | 16692 | 39309 | |
| <i>Subregion</i> k | 34581 | 159263 | 42282 | 9459 | 13908 | 7393 | 8127 | 19242 | |
| Powiaty: Powiats: | | | | | | | | | |
| brzeski o | 15363 | 64637 | 12983 | 4333 | 6169 | 3137 | 3368 | 8234 | |
| k | 7532 | 31574 | 7866 | 2092 | 3056 | 1550 | 1536 | 4091 | |
| dąbrowski o | 8861 | 41927 | 8586 | 2423 | 3560 | 1880 | 1985 | 5377 | |
| k | 4240 | 20396 | 5150 | 1137 | 1715 | 928 | 977 | 2665 | |
| tarnowski o | 32838 | 140040 | 27722 | 9021 | 13113 | 7059 | 7691 | 18477 | |
| k | 16006 | 68284 | 16744 | 4408 | 6385 | 3472 | 3736 | 9023 | |
| Miasto na prawach powiatu City with powiat status | | | | | | | | | |
| Tarnów o | 14104 | 76174 | 20366 | 3909 | 5638 | 2992 | 3648 | 7221 | |
| k | 6803 | 39009 | 12522 | 1822 | 2752 | 1443 | 1878 | 3463 | |

TABL. 3 (19). RUCH NATURALNY LUDNOŚCI W 2015 R.
VITAL STATISTICS IN 2015

| WYSZCZEGÓLNIENIE SPECIFICATION | Małżeństwa <i>Marriages</i> | Urodzenia żywe <i>Live births</i> | Zgony <i>Deaths</i> | | Przyrost naturalny <i>Natural increase</i> | Małżeństwa <i>Marriages</i> | Urodzenia żywe <i>Live births</i> | Zgony <i>Deaths</i> | | Przyrost naturalny <i>Natural increase</i> |
|---|--------------------------------|--------------------------------------|------------------------|--|---|--------------------------------|--------------------------------------|------------------------|---|---|
| | | | ogółem <i>total</i> | w tym niemowląt <i>of which infants</i> | | | | ogółem <i>total</i> | w tym niemowląt ^a <i>of which infants^a</i> | |
| | | | | | | | | | | |
| WOJEWÓDZTWO VOIVODSHIP | 17457 | 34721 | 31384 | 96 | 3337 | 5,2 | 10,3 | 9,3 | 2,8 | 1,0 |
| Podregion krakowski <i>Subregion</i> | 3625 | 7536 | 6671 | 15 | 865 | 5,1 | 10,6 | 9,3 | 2,0 | 1,2 |
| POWIAT BOCHEŃSKI | 611 | 1159 | 914 | 2 | 245 | 5,8 | 11,0 | 8,7 | 1,7 | 2,3 |
| Gminy miejskie: <i>Urban gminas:</i> | | | | | | | | | | |
| Bochnia | 153 | 294 | 278 | 1 | 16 | 5,1 | 9,8 | 9,2 | 3,4 | 0,5 |
| Gminy miejsko-wiejskie: <i>Urban-rural gminas:</i> | | | | | | | | | | |
| Nowy Wiśnicz | 92 | 175 | 109 | - | 66 | 6,7 | 12,7 | 7,9 | x | 4,8 |
| w tym miasto | 16 | 45 | 35 | - | 10 | 5,8 | 16,3 | 12,7 | x | 3,6 |
| of which city | | | | | | | | | | |
| Gminy wiejskie: <i>Rural gminas:</i> | | | | | | | | | | |
| Bochnia | 109 | 194 | 154 | - | 40 | 5,6 | 10,0 | 7,9 | x | 2,1 |
| Drwinia | 38 | 84 | 62 | - | 22 | 5,8 | 12,9 | 9,5 | x | 3,4 |
| Lipnica Murowana | 31 | 62 | 54 | - | 8 | 5,6 | 11,1 | 9,7 | x | 1,4 |
| Łapanów | 48 | 98 | 65 | - | 33 | 6,1 | 12,4 | 8,2 | x | 4,2 |
| Rzezawa | 64 | 110 | 104 | 1 | 6 | 5,7 | 9,9 | 9,3 | 9,1 | 0,5 |
| Trzciana | 36 | 65 | 46 | - | 19 | 6,6 | 12,0 | 8,5 | x | 3,5 |
| Żegocina | 40 | 77 | 42 | - | 35 | 7,4 | 14,3 | 7,8 | x | 6,5 |
| POWIAT KRAKOWSKI | 1300 | 2687 | 2534 | 5 | 153 | 4,8 | 10,0 | 9,4 | 1,9 | 0,6 |
| Gminy miejsko-wiejskie: <i>Urban-rural gminas:</i> | | | | | | | | | | |
| Krzeszowice | 143 | 272 | 372 | 1 | -100 | 4,4 | 8,4 | 11,5 | 3,7 | -3,1 |
| w tym miasto | 48 | 85 | 122 | 1 | -37 | 4,7 | 8,4 | 12,0 | 11,8 | -3,7 |
| of which city | | | | | | | | | | |
| Skala | 52 | 88 | 92 | - | -4 | 5,0 | 8,4 | 8,8 | x | -0,4 |
| w tym miasto | 19 | 36 | 34 | - | 2 | 5,0 | 9,5 | 9,0 | x | 0,5 |
| of which city | | | | | | | | | | |
| Skawina | 213 | 460 | 387 | 1 | 73 | 4,9 | 10,7 | 9,0 | 2,2 | 1,7 |
| w tym miasto | 136 | 226 | 221 | 1 | 5 | 5,6 | 9,4 | 9,1 | 4,4 | 0,2 |
| of which city | | | | | | | | | | |
| Słomniki | 69 | 125 | 162 | 1 | -37 | 5,1 | 9,2 | 11,9 | 8,0 | -2,7 |
| w tym miasto | 23 | 40 | 55 | - | -15 | 5,3 | 9,1 | 12,6 | x | -3,4 |
| of which city | | | | | | | | | | |

a Na 1000 urodzeń żywych

a Per 1000 live births.

TABL. 3 (19). RUCH NATURALNY LUDNOŚCI W 2015 R. (cd.)
VITAL STATISTICS IN 2015 (cont.)

| WYSZCZEGÓLNIENIE SPECIFICATION | Maże- stwa <i>Marria- ges</i> | Urodze- nia żywe <i>Live births</i> | Zgony <i>Deaths</i> | | Przyrost natu- ralny <i>Natural increase</i> | Maże- stwa <i>Marria- ges</i> | Urodze- nia żywe <i>Live births</i> | Zgony <i>Deaths</i> | | Przyrost natu- ralny <i>Natural increase</i> |
|--|---|---|------------------------|---|---|---|---|------------------------|---|---|
| | | | ogółem <i>total</i> | w tym nie- mowląt ^a <i>of which infants</i> | | | | ogółem <i>total</i> | w tym nie- mowląt ^a <i>of which infants</i> | |
| | | | | | | | | | | |
| POWIAT KRAKOWSKI (dok.) | | | | | | | | | | |
| Gminy miejsko-wiejskie (dok.); <i>Urban-rural gminas (cont.):</i> | | | | | | | | | | |
| Świątniki Górne | 49 | 121 | 72 | - | 49 | 5,0 | 12,5 | 7,4 | x | 5,0 |
| w tym miasto | 13 | 29 | 29 | - | 0 ^b | 5,4 | 12,1 | 12,1 | x | x |
| Gminy wiejskie: <i>Rural gminas:</i> | | | | | | | | | | |
| Czernichów | 67 | 158 | 145 | - | 13 | 4,7 | 11,1 | 10,2 | x | 0,9 |
| Igołomia-Wawrzeńczyce | 34 | 77 | 64 | - | 13 | 4,4 | 10,0 | 8,3 | x | 1,7 |
| Iwanowice | 53 | 94 | 89 | - | 5 | 5,9 | 10,5 | 9,9 | x | 0,6 |
| Jerzmanowice-Przebinia | 57 | 119 | 102 | - | 17 | 5,3 | 11,0 | 9,4 | x | 1,6 |
| Kocmyrzów-Luborzyca | 64 | 140 | 144 | - | -4 | 4,3 | 9,4 | 9,7 | x | -0,3 |
| Liszki | 77 | 188 | 159 | 1 | 29 | 4,6 | 11,2 | 9,5 | 5,3 | 1,7 |
| Michalowice | 38 | 86 | 70 | - | 16 | 3,8 | 8,7 | 7,1 | x | 1,6 |
| Mogilany | 67 | 145 | 103 | - | 42 | 5,0 | 10,8 | 7,7 | x | 3,1 |
| Sułoszowa | 30 | 70 | 54 | - | 16 | 5,2 | 12,0 | 9,3 | x | 2,8 |
| Wielka Wieś | 67 | 105 | 92 | - | 13 | 6,0 | 9,4 | 8,3 | x | 1,2 |
| Zabierzów | 130 | 241 | 251 | 1 | -10 | 5,1 | 9,5 | 9,9 | 4,2 | -0,4 |
| Zielonki | 90 | 198 | 176 | - | 22 | 4,3 | 9,5 | 8,4 | x | 1,1 |
| POWIAT MIECHOWSKI | 249 | 434 | 655 | - | -221 | 5,0 | 8,7 | 13,2 | x | -4,5 |
| Gminy miejsko-wiejskie: <i>Urban-rural gminas:</i> | | | | | | | | | | |
| Miechów | 96 | 159 | 243 | - | -84 | 4,8 | 8,0 | 12,2 | x | -4,2 |
| w tym miasto | 66 | 84 | 149 | - | -65 | 5,6 | 7,1 | 12,7 | x | -5,5 |
| Gminy wiejskie: <i>Rural gminas:</i> | | | | | | | | | | |
| Charsznica | 35 | 59 | 101 | - | -42 | 4,6 | 7,8 | 13,4 | x | -5,6 |
| Gołcza | 36 | 54 | 99 | - | -45 | 5,8 | 8,8 | 16,1 | x | -7,3 |
| Kozłów | 25 | 37 | 59 | - | -22 | 5,3 | 7,9 | 12,6 | x | -4,7 |
| Książ Wielki | 28 | 64 | 64 | - | 0 ^b | 5,4 | 12,3 | 12,3 | x | x |
| Raclawice | 13 | 31 | 39 | - | -8 | 5,3 | 12,7 | 15,9 | x | -3,3 |
| Słaboszów | 16 | 30 | 50 | - | -20 | 4,4 | 8,2 | 13,6 | x | -5,5 |

a Na 1000 urodzeń żywych. b Oznacza, że liczba urodzeń żywych i zgonów równoważy się.

a Per 1000 live births. b Means, that the number of live births and deaths is balanced.

TABL. 3 (19). RUCH NATURALNY LUDNOŚCI W 2015 R. (cd.)
VITAL STATISTICS IN 2015 (cont.)

| WYSZCZEGÓLNIENIE SPECIFICATION | Małżeń- stwa <i>Marria- ges</i> | Urodze- nia żywe <i>Live births</i> | Zgony <i>Deaths</i> | | Przyrost natu- ralny <i>Natural increase</i> | Małżeń- stwa <i>Marria- ges</i> | Urodze- nia żywe <i>Live births</i> | Zgony <i>Deaths</i> | | Przyrost natu- ralny <i>Natural increase</i> |
|---|---|---|------------------------|--|---|---|--|------------------------|---|---|
| | | | ogółem <i>total</i> | w tym nie- mowląt <i>of which infants</i> | | | | ogółem <i>total</i> | w tym nie- mowląt ^a <i>of which infants^a</i> | |
| | | | | | | | | | | |
| POWIAT MYŚLENICKI | 668 | 1523 | 1035 | 3 | 488 | 5,4 | 12,2 | 8,3 | 2,0 | 3,9 |
| Gminy miejsko-wiejskie: <i>Urban-rural gminas:</i> | | | | | | | | | | |
| Dobczyce | 61 | 189 | 115 | - | 74 | 4,0 | 12,5 | 7,6 | x | 4,9 |
| w tym miasto | 23 | 74 | 52 | - | 22 | 3,6 | 11,4 | 8,0 | x | 3,4 |
| of which city | | | | | | | | | | |
| Myślenice | 233 | 502 | 337 | 1 | 165 | 5,4 | 11,6 | 7,8 | 2,0 | 3,8 |
| w tym miasto | 104 | 195 | 145 | - | 50 | 5,7 | 10,6 | 7,9 | x | 2,7 |
| of which city | | | | | | | | | | |
| Sułkowice | 76 | 179 | 135 | 1 | 44 | 5,2 | 12,2 | 9,2 | 5,6 | 3,0 |
| w tym miasto | 37 | 82 | 61 | - | 21 | 5,7 | 12,6 | 9,3 | x | 3,2 |
| of which city | | | | | | | | | | |
| Gminy wiejskie: <i>Rural gminas:</i> | | | | | | | | | | |
| Lubień | 50 | 132 | 77 | - | 55 | 5,0 | 13,2 | 7,7 | x | 5,5 |
| Pcim | 51 | 146 | 101 | - | 45 | 4,6 | 13,3 | 9,2 | x | 4,1 |
| Raciechowice | 37 | 70 | 71 | - | -1 | 5,9 | 11,2 | 11,4 | x | -0,2 |
| Siepraw | 48 | 106 | 65 | 1 | 41 | 5,6 | 12,3 | 7,6 | 9,4 | 4,8 |
| Tokarnia | 63 | 114 | 63 | - | 51 | 7,4 | 13,3 | 7,4 | x | 6,0 |
| Wiśniowa | 49 | 85 | 71 | - | 14 | 6,8 | 11,8 | 9,8 | x | 1,9 |
| POWIAT PROSZOWICKI | 216 | 410 | 490 | 1 | -80 | 4,9 | 9,4 | 11,2 | 2,4 | -1,8 |
| Gminy miejsko-wiejskie: <i>Urban-rural gminas:</i> | | | | | | | | | | |
| Nowe Brzesko | 20 | 41 | 75 | 1 | -34 | 3,4 | 7,1 | 12,9 | 24,4 | -5,9 |
| w tym miasto | 9 | 17 | 18 | - | -1 | 5,4 | 10,2 | 10,8 | x | -0,6 |
| of which city | | | | | | | | | | |
| Proszowice | 91 | 158 | 174 | - | -16 | 5,6 | 9,7 | 10,7 | x | -1,0 |
| w tym miasto | 38 | 64 | 64 | - | 0 ^b | 6,2 | 10,5 | 10,5 | x | x |
| of which city | | | | | | | | | | |
| Gminy wiejskie: <i>Rural gminas:</i> | | | | | | | | | | |
| Koniusza | 44 | 86 | 105 | - | -19 | 4,9 | 9,6 | 11,8 | x | -2,1 |
| Koszyce | 23 | 55 | 64 | - | -9 | 4,1 | 9,8 | 11,4 | x | -1,6 |
| Palecznica | 22 | 40 | 44 | - | -4 | 6,0 | 10,9 | 12,0 | x | -1,1 |
| Radziemice | 16 | 30 | 28 | - | 2 | 4,6 | 8,7 | 8,1 | x | 0,6 |

a Na 1000 urodzeń żywych. b Oznacza, że liczba urodzeń żywych i zgonów równoważy się.

a Per 1000 live births. b Means, that the number of live births and deaths is balanced.

TABL. 3 (19). RUCH NATURALNY LUDNOŚCI W 2015 R. (cd.)
VITAL STATISTICS IN 2015 (cont.)

| WYSZCZEGÓLNIENIE SPECIFICATION | Małżeń- stwa <i>Mar- riages</i> | Urodze- nia żywe <i>Live births</i> | Zgony <i>Deaths</i> | | Przyrost natu- ralny <i>Natural increase</i> | Małżeń- stwa <i>Marria- ges</i> | Urodze- nia żywe <i>Live births</i> | Zgony <i>Deaths</i> | | Przyrost natu- ralny <i>Natural increase</i> |
|---|---|---|------------------------|---|---|---|---|------------------------|---|---|
| | | | ogółem <i>total</i> | w tym nie- mowląt ^a <i>of which infants</i> | | | | ogółem <i>total</i> | w tym nie- mowląt ^a <i>of which infants^a</i> | |
| | | | | | | | | | | |
| POWIAT WIELICKI | 581 | 1323 | 1043 | 4 | 280 | 4,8 | 11,0 | 8,6 | 3,0 | 2,3 |
| Gminy miejsko-wiejskie: <i>Urban-rural gminas:</i> | | | | | | | | | | |
| Niepołomice | 123 | 326 | 225 | - | 101 | 4,7 | 12,4 | 8,6 | x | 3,8 |
| w tym miasto | 53 | 162 | 87 | - | 75 | 4,7 | 14,3 | 7,7 | x | 6,6 |
| <i>of which city</i> | | | | | | | | | | |
| Wieliczka | 277 | 620 | 501 | 2 | 119 | 4,9 | 11,0 | 8,9 | 3,2 | 2,1 |
| w tym miasto | 94 | 280 | 212 | - | 68 | 4,3 | 12,8 | 9,7 | x | 3,1 |
| <i>of which city</i> | | | | | | | | | | |
| Gminy wiejskie: <i>Rural gminas:</i> | | | | | | | | | | |
| Biskupice | 43 | 91 | 84 | - | 7 | 4,4 | 9,3 | 8,6 | x | 0,7 |
| Gdów | 91 | 190 | 137 | - | 53 | 5,1 | 10,7 | 7,7 | x | 3,0 |
| Klaj | 47 | 96 | 96 | 2 | 0 ^b | 4,4 | 9,0 | 9,0 | 20,8 | x |
| Podregion m. Kraków | 3766 | 8013 | 7598 | 23 | 415 | 4,9 | 10,5 | 10,0 | 2,9 | 0,5 |
| <i>Subregion</i> | | | | | | | | | | |
| Miasto na prawach powiatu <i>City with powiat status</i> | | | | | | | | | | |
| Kraków | 3766 | 8013 | 7598 | 23 | 415 | 4,9 | 10,5 | 10,0 | 2,9 | 0,5 |
| Podregion nowosądecki | 3085 | 6112 | 4285 | 17 | 1827 | 5,8 | 11,4 | 8,0 | 2,8 | 3,4 |
| <i>Subregion</i> | | | | | | | | | | |
| POWIAT GORLICKI | 596 | 1094 | 1026 | 2 | 68 | 5,5 | 10,0 | 9,4 | 1,8 | 0,6 |
| Gminy miejskie: <i>Urban gminas:</i> | | | | | | | | | | |
| Gorlice | 124 | 238 | 297 | - | -59 | 4,4 | 8,5 | 10,6 | x | -2,1 |
| Gminy miejsko-wiejskie: <i>Urban-rural gminas:</i> | | | | | | | | | | |
| Biecz | 80 | 160 | 169 | 1 | -9 | 4,7 | 9,4 | 10,0 | 6,3 | -0,5 |
| w tym miasto | 21 | 38 | 47 | - | -9 | 4,4 | 8,0 | 9,9 | x | -1,9 |
| <i>of which city</i> | | | | | | | | | | |
| Bobowa | 53 | 116 | 70 | - | 46 | 5,5 | 12,0 | 7,3 | x | 4,8 |
| w tym miasto | 17 | 42 | 19 | - | 23 | 5,6 | 13,9 | 6,3 | x | 7,6 |
| <i>of which city</i> | | | | | | | | | | |

a Na 1000 urodzeń żywych. b Oznacza, że liczba urodzeń żywych i zgonów równoważy się.

a Per 1000 live births. b Means, that the number of live births and deaths is balanced.

TABL. 3 (19). RUCH NATURALNY LUDNOŚCI W 2015 R. (cd.)
VITAL STATISTICS IN 2015 (cont.)

| WYSZCZEGÓLNIENIE SPECIFICATION | Małżeń- stwa <i>Marria- ges</i> | Urodze- nia żywe <i>Live births</i> | Zgony <i>Deaths</i> | | Przyrost natu- ralny <i>Natural increase</i> | Małżeń- stwa <i>Marria- ges</i> | Urodze- nia żywe <i>Live births</i> | Zgony <i>Deaths</i> | | Przyrost natu- ralny <i>Natural increase</i> |
|---|---|---|------------------------|--|---|---|--|------------------------|---|---|
| | | | ogółem <i>total</i> | w tym nie- mowląt <i>of which infants</i> | | | | ogółem <i>total</i> | w tym nie- mowląt ^a <i>of which infants^a</i> | |
| | | | | | | | | | | |
| POWIAT GORLIICKI (dok.) | | | | | | | | | | |
| Gminy wiejskie: <i>Rural gminas:</i> | | | | | | | | | | |
| Gorlice | 102 | 134 | 140 | - | -6 | 6,0 | 7,8 | 8,2 | x | -0,4 |
| Lipinki | 50 | 70 | 62 | - | 8 | 7,4 | 10,3 | 9,1 | x | 1,2 |
| Łużna | 56 | 100 | 75 | - | 25 | 6,7 | 11,9 | 9,0 | x | 3,0 |
| Moszczenica | 36 | 67 | 56 | 1 | 11 | 7,4 | 13,7 | 11,5 | 14,9 | 2,3 |
| Ropa | 30 | 62 | 54 | - | 8 | 5,6 | 11,6 | 10,1 | x | 1,5 |
| Sękowa | 24 | 50 | 51 | - | -1 | 4,8 | 9,9 | 10,1 | x | -0,2 |
| Uście Gorlickie | 41 | 97 | 52 | - | 45 | 6,1 | 14,3 | 7,7 | x | 6,6 |
| POWIAT LIMANOWSKI | 787 | 1641 | 1047 | 4 | 594 | 6,1 | 12,7 | 8,1 | 2,4 | 4,6 |
| Gminy miejskie: <i>Urban gminas:</i> | | | | | | | | | | |
| Limanowa | 90 | 194 | 138 | - | 56 | 6,0 | 12,9 | 9,1 | x | 3,7 |
| Mszana Dolna | 41 | 82 | 67 | - | 15 | 5,2 | 10,4 | 8,5 | x | 1,9 |
| Gminy wiejskie: <i>Rural gminas:</i> | | | | | | | | | | |
| Dobra | 54 | 118 | 77 | 2 | 41 | 5,5 | 11,9 | 7,8 | 17,0 | 4,2 |
| Jodłownik | 54 | 111 | 86 | - | 25 | 6,4 | 13,1 | 10,2 | x | 3,0 |
| Kamienica | 41 | 88 | 66 | - | 22 | 5,3 | 11,3 | 8,5 | x | 2,8 |
| Laskowa | 50 | 121 | 59 | - | 62 | 6,3 | 15,2 | 7,4 | x | 7,8 |
| Limanowa | 141 | 309 | 177 | - | 132 | 5,7 | 12,5 | 7,2 | x | 5,3 |
| Łukowica | 57 | 139 | 79 | - | 60 | 5,8 | 14,1 | 8,0 | x | 6,1 |
| Mszana Dolna | 121 | 227 | 146 | 1 | 81 | 7,0 | 13,0 | 8,4 | 4,4 | 4,7 |
| Niedźwiedz | 63 | 104 | 53 | - | 51 | 8,7 | 14,4 | 7,3 | x | 7,0 |
| Słupnice | 41 | 74 | 55 | 1 | 19 | 6,3 | 11,3 | 8,4 | 13,5 | 2,9 |
| Tymbark | 34 | 74 | 44 | - | 30 | 5,2 | 11,4 | 6,8 | x | 4,6 |
| POWIAT NOWOSĄDECKI | 1235 | 2533 | 1506 | 7 | 1027 | 5,8 | 11,9 | 7,1 | 2,8 | 4,8 |
| Gminy miejskie: <i>Urban gminas:</i> | | | | | | | | | | |
| Grybów | 38 | 77 | 77 | - | 0 ^b | 6,3 | 12,7 | 12,7 | x | x |

a Na 1000 urodzeń żywych. b Oznacza, że liczba urodzeń żywych i zgonów równoważy się.

a Per 1000 live births. b Means, that the number of live births and deaths is balanced.

TABL. 3 (19). RUCH NATURALNY LUDNOŚCI W 2015 R. (cd.)
VITAL STATISTICS IN 2015 (cont.)

| WYSZCZEGÓLNIENIE SPECIFICATION | Małżeń- stwa <i>Marria- ges</i> | Urodze- nia żywe <i>Live births</i> | Zgony <i>Deaths</i> | | Przyrost natu- ralny <i>Natural increase</i> | Małżeń- stwa <i>Marria- ges</i> | Urodze- nia żywe <i>Live births</i> | Zgony <i>Deaths</i> | | Przyrost natu- ralny <i>Natural increase</i> |
|---|---|---|------------------------|--|---|---|---|------------------------|---|---|
| | | | ogółem <i>total</i> | w tym nie- mowląt <i>of which infants</i> | | | | ogółem <i>total</i> | w tym nie- mowląt ^a <i>of which infants^a</i> | |
| | | | | | | | | | | |
| POWIAT NOWOSĄDECKI (dok.) | | | | | | | | | | |
| Gminy miejsko-wiejskie: <i>Urban-rural gminas:</i> | | | | | | | | | | |
| Krynica-Zdrój | 96 | 184 | 147 | - | 37 | 5,7 | 10,9 | 8,7 | x | 2,2 |
| w tym miasto | 55 | 101 | 109 | - | -8 | 5,0 | 9,2 | 9,9 | x | -0,7 |
| <i>of which city</i> | | | | | | | | | | |
| Muszyna | 45 | 108 | 91 | - | 17 | 3,9 | 9,3 | 7,8 | x | 1,5 |
| w tym miasto | 17 | 42 | 42 | - | 0 ^b | 3,4 | 8,4 | 8,4 | x | x |
| <i>of which city</i> | | | | | | | | | | |
| Piwniczna-Zdrój | 70 | 110 | 86 | 1 | 24 | 6,6 | 10,3 | 8,1 | 9,1 | 2,3 |
| w tym miasto | 46 | 59 | 60 | - | -1 | 7,7 | 9,9 | 10,1 | x | -0,2 |
| <i>of which city</i> | | | | | | | | | | |
| Stary Sącz | 154 | 239 | 156 | - | 83 | 6,6 | 10,2 | 6,7 | x | 3,6 |
| w tym miasto | 51 | 90 | 69 | - | 21 | 5,7 | 10,0 | 7,6 | x | 2,3 |
| <i>of which city</i> | | | | | | | | | | |
| Gminy wiejskie: <i>Rural gminas:</i> | | | | | | | | | | |
| Chelmiec | 178 | 313 | 150 | - | 163 | 6,5 | 11,4 | 5,5 | x | 5,9 |
| Gródek nad Dunajcem | 46 | 111 | 61 | - | 50 | 5,0 | 12,1 | 6,7 | x | 5,5 |
| Grybów | 143 | 337 | 169 | - | 168 | 5,8 | 13,7 | 6,9 | x | 6,8 |
| Kamionka Wielka | 61 | 135 | 67 | - | 68 | 6,0 | 13,3 | 6,6 | x | 6,7 |
| Korzenna | 84 | 177 | 120 | 1 | 57 | 5,9 | 12,4 | 8,4 | 5,7 | 4,0 |
| Łabowa | 41 | 95 | 30 | 1 | 65 | 7,0 | 16,2 | 5,1 | 10,5 | 11,1 |
| Łącko | 87 | 223 | 134 | 4 | 89 | 5,4 | 13,8 | 8,3 | 17,9 | 5,5 |
| Łososina Dolna | 53 | 146 | 68 | - | 78 | 4,9 | 13,6 | 6,3 | x | 7,3 |
| Nawojowa | 45 | 81 | 42 | - | 39 | 5,3 | 9,6 | 5,0 | x | 4,6 |
| Podegrodzie | 68 | 162 | 84 | - | 78 | 5,3 | 12,7 | 6,6 | x | 6,1 |
| Rytko | 26 | 35 | 24 | - | 11 | 6,7 | 9,1 | 6,2 | x | 2,9 |
| Miasto na prawach powiatu <i>City with powiat status</i> | | | | | | | | | | |
| Nowy Sącz | 467 | 844 | 706 | 4 | 138 | 5,6 | 10,1 | 8,4 | 4,7 | 1,7 |
| Podregion nowotarski | 1735 | 3512 | 3068 | 13 | 444 | 5,1 | 10,3 | 9,0 | 3,7 | 1,3 |
| <i>Subregion</i> | | | | | | | | | | |
| POWIAT NOWOTARSKI | 970 | 1915 | 1505 | 2 | 410 | 5,1 | 10,1 | 7,9 | 1,0 | 2,2 |
| Gminy miejskie: <i>Urban gminas:</i> | | | | | | | | | | |
| Nowy Targ | 165 | 291 | 300 | - | -9 | 4,9 | 8,7 | 8,9 | x | -0,3 |

a Na 1000 urodzeń żywych. b Oznacza, że liczba urodzeń żywych i zgonów równoważy się.

a Per 1000 live births. b Means, that the number of live births and deaths is balanced.

TABL. 3 (19). RUCH NATURALNY LUDNOŚCI W 2015 R. (cd.)
VITAL STATISTICS IN 2015 (cont.)

| WYSZCZEGÓLNIENIE SPECIFICATION | Małżeństwa <i>Marriages</i> | Urodzenia żywe <i>Live births</i> | Zgony <i>Deaths</i> | | Przyrost naturalny <i>Natural increase</i> | Małżeństwa <i>Marriages</i> | Urodzenia żywe <i>Live births</i> | Zgony <i>Deaths</i> | | Przyrost naturalny <i>Natural increase</i> |
|---|--------------------------------|--------------------------------------|------------------------|--|---|--------------------------------|--------------------------------------|------------------------|---|---|
| | | | ogółem <i>total</i> | w tym niemowląt <i>of which infants</i> | | | | ogółem <i>total</i> | w tym niemowląt ^a <i>of which infants^a</i> | |
| | | | | | | | | | | |
| POWIAT NOWOTARSKI (dok.) | | | | | | | | | | |
| Gminy miejsko-wiejskie: <i>Urban-rural gminas:</i> | | | | | | | | | | |
| Rabka-Zdrój | 77 | 142 | 156 | - | -14 | 4,4 | 8,2 | 9,0 | x | -0,8 |
| w tym miasto | 45 | 92 | 121 | - | -29 | 3,4 | 7,0 | 9,3 | x | -2,2 |
| <i>of which city</i> | | | | | | | | | | |
| Szczawnica | 43 | 58 | 76 | - | -18 | 5,8 | 7,8 | 10,2 | x | -2,4 |
| w tym miasto | 35 | 43 | 64 | - | -21 | 5,9 | 7,2 | 10,8 | x | -3,5 |
| <i>of which city</i> | | | | | | | | | | |
| Gminy wiejskie: <i>Rural gminas:</i> | | | | | | | | | | |
| Czarny Dunajec | 91 | 228 | 165 | 1 | 63 | 4,1 | 10,3 | 7,4 | 4,4 | 2,8 |
| Czorsztyn | 22 | 81 | 55 | - | 26 | 2,9 | 10,7 | 7,2 | x | 3,4 |
| Jabłonka | 96 | 203 | 134 | 1 | 69 | 5,3 | 11,2 | 7,4 | 4,9 | 3,8 |
| Krościenko nad Dunajcem ... | 40 | 88 | 62 | - | 26 | 6,0 | 13,1 | 9,2 | x | 3,9 |
| Lipnica Wielka | 43 | 82 | 39 | - | 43 | 7,2 | 13,7 | 6,5 | x | 7,2 |
| Łapsze Niżne | 50 | 91 | 66 | - | 25 | 5,4 | 9,9 | 7,2 | x | 2,7 |
| Nowy Targ | 123 | 241 | 179 | - | 62 | 5,2 | 10,2 | 7,6 | x | 2,6 |
| Ochotnica Dolna | 55 | 102 | 61 | - | 41 | 6,5 | 12,1 | 7,2 | x | 4,9 |
| Raba Wyżna | 80 | 137 | 103 | - | 34 | 5,5 | 9,4 | 7,1 | x | 2,3 |
| Spytkowice | 31 | 60 | 26 | - | 34 | 7,0 | 13,5 | 5,8 | x | 7,6 |
| Szaflary | 54 | 111 | 83 | - | 28 | 5,0 | 10,2 | 7,6 | x | 2,6 |
| POWIAT SUSKI | 448 | 911 | 911 | 5 | 0 ^b | 5,3 | 10,8 | 10,8 | 5,5 | x |
| Gminy miejskie: <i>Urban gminas:</i> | | | | | | | | | | |
| Jordanów | 35 | 61 | 53 | - | 8 | 6,6 | 11,5 | 10,0 | x | 1,5 |
| Sucha Beskidzka | 41 | 80 | 107 | 1 | -27 | 4,4 | 8,5 | 11,4 | 12,5 | -2,9 |
| Gminy miejsko-wiejskie: <i>Urban-rural gminas:</i> | | | | | | | | | | |
| Maków Podhalański | 80 | 158 | 194 | 2 | -36 | 4,9 | 9,7 | 11,9 | 12,7 | -2,2 |
| w tym miasto | 28 | 54 | 69 | - | -15 | 4,7 | 9,1 | 11,6 | x | -2,5 |
| <i>of which city</i> | | | | | | | | | | |

a Na 1000 urodzeń żywych. b Oznacza, że liczba urodzeń żywych i zgonów równoważy się.

a Per 1000 live births. b Means, that the number of live births and deaths is balanced.

TABL. 3 (19). RUCH NATURALNY LUDNOŚCI W 2015 R. (cd.)
VITAL STATISTICS IN 2015 (cont.)

| WYSZCZEGÓLNIENIE SPECIFICATION | Maże- stwa <i>Marria- ges</i> | Urodze- nia żywe <i>Live births</i> | Zgony <i>Deaths</i> | | Przyrost natu- ralny <i>Natural increase</i> | Maże- stwa <i>Marria- ges</i> | Urodze- nia żywe <i>Live births</i> | Zgony <i>Deaths</i> | | Przyrost natu- ralny <i>Natural increase</i> |
|---|---|--|------------------------|---|---|---|--|------------------------|---|---|
| | | | ogółem <i>total</i> | w tym nie- mowląt ^a <i>of which infants</i> | | | | ogółem <i>total</i> | w tym nie- mowląt ^a <i>of which infants</i> | |
| | | | | | | | | | | |
| POWIAT SUSKI (dok.) | | | | | | | | | | |
| Gminy wiejskie: <i>Rural gminas:</i> | | | | | | | | | | |
| Budzów | 54 | 128 | 85 | - | 43 | 6,2 | 14,6 | 9,7 | x | 4,9 |
| Bystra-Sidzina | 38 | 76 | 50 | - | 26 | 5,6 | 11,2 | 7,3 | x | 3,8 |
| Jordanów | 54 | 122 | 102 | - | 20 | 4,9 | 11,1 | 9,3 | x | 1,8 |
| Stryszawa | 66 | 139 | 141 | - | -2 | 5,6 | 11,8 | 11,9 | x | -0,2 |
| Zawoja | 51 | 101 | 103 | - | -2 | 5,6 | 11,1 | 11,4 | x | -0,2 |
| Zembrzyce | 29 | 46 | 76 | 2 | -30 | 5,2 | 8,2 | 13,5 | 43,5 | -5,3 |
| POWIAT TATRZAŃSKI | 317 | 686 | 652 | 6 | 34 | 4,7 | 10,1 | 9,6 | 8,8 | 0,5 |
| Gminy miejskie: <i>Urban gminas:</i> | | | | | | | | | | |
| Zakopane | 123 | 247 | 308 | 1 | -61 | 4,5 | 9,0 | 11,2 | 4,1 | -2,2 |
| Gminy wiejskie: <i>Rural gminas:</i> | | | | | | | | | | |
| Biały Dunajec | 30 | 75 | 58 | 1 | 17 | 4,2 | 10,6 | 8,2 | 13,3 | 2,4 |
| Bukowina Tatrzańska | 72 | 154 | 98 | 3 | 56 | 5,5 | 11,7 | 7,4 | 19,5 | 4,3 |
| Kościelisko | 27 | 92 | 76 | - | 16 | 3,1 | 10,6 | 8,8 | x | 1,9 |
| Poronin | 65 | 118 | 112 | 1 | 6 | 5,7 | 10,3 | 9,8 | 8,5 | 0,5 |
| Podregion oświęcimski | 2779 | 5255 | 5578 | 16 | -323 | 5,0 | 9,5 | 10,1 | 3,0 | -0,6 |
| <i>Subregion</i> | | | | | | | | | | |
| POWIAT CHRZANOWSKI | 606 | 1121 | 1347 | 4 | -226 | 4,8 | 8,9 | 10,6 | 3,6 | -1,8 |
| Gminy miejsko-wiejskie: <i>Urban-rural gminas:</i> | | | | | | | | | | |
| Alwernia | 59 | 102 | 138 | 1 | -36 | 4,6 | 8,0 | 10,9 | 9,8 | -2,8 |
| w tym miasto | 17 | 28 | 31 | 1 | -3 | 5,0 | 8,2 | 9,0 | 35,7 | -0,9 |
| <i>of which city</i> | | | | | | | | | | |
| Chrzanów | 224 | 407 | 527 | 1 | -120 | 4,7 | 8,5 | 11,0 | 2,5 | -2,5 |
| w tym miasto | 177 | 321 | 400 | 1 | -79 | 4,7 | 8,5 | 10,6 | 3,1 | -2,1 |
| <i>of which city</i> | | | | | | | | | | |
| Libiąż | 101 | 208 | 222 | 2 | -14 | 4,5 | 9,2 | 9,8 | 9,6 | -0,6 |
| w tym miasto | 81 | 170 | 159 | 2 | 11 | 4,7 | 9,9 | 9,2 | 11,8 | 0,6 |
| <i>of which city</i> | | | | | | | | | | |
| Trzebinia | 175 | 327 | 382 | - | -55 | 5,1 | 9,6 | 11,2 | x | -1,6 |
| w tym miasto | 101 | 210 | 240 | - | -30 | 5,0 | 10,5 | 12,0 | x | -1,5 |
| <i>of which city</i> | | | | | | | | | | |
| Gminy wiejskie: <i>Rural gminas:</i> | | | | | | | | | | |
| Babice | 47 | 77 | 78 | - | -1 | 5,2 | 8,5 | 8,6 | x | -0,1 |

a Na 1000 urodzeń żywych.

a Per 1000 live births.

TABL. 3 (19). RUCH NATURALNY LUDNOŚCI W 2015 R. (cd.)
VITAL STATISTICS IN 2015 (cont.)

| WYSZCZEGÓLNIENIE SPECIFICATION | Małżeń- stwa <i>Marria- ges</i> | Urodze- nia żywe <i>Live births</i> | Zgony <i>Deaths</i> | | Przyrost natu- ralny <i>Natural increase</i> | Małżeń- stwa <i>Marria- ges</i> | Urodze- nia żywe <i>Live births</i> | Zgony <i>Deaths</i> | | Przyrost natu- ralny <i>Natural increase</i> |
|---|---|---|------------------------|--|---|---|--|------------------------|---|---|
| | | | ogółem <i>total</i> | w tym nie- mowląt <i>of which infants</i> | | | | ogółem <i>total</i> | w tym nie- mowląt ^a <i>of which infants^a</i> | |
| | | | | | | | | | | |
| POWIAT OLKUSKI | 588 | 926 | 1165 | 6 | -239 | 5,2 | 8,2 | 10,3 | 6,5 | -2,1 |
| Gminy miejskie: <i>Urban gminas:</i> | | | | | | | | | | |
| Bukowno | 44 | 78 | 119 | 2 | -41 | 4,3 | 7,6 | 11,6 | 25,6 | -4,0 |
| Gminy miejsko-wiejskie: <i>Urban-rural gminas:</i> | | | | | | | | | | |
| Olkusz | 265 | 430 | 436 | 1 | -6 | 5,3 | 8,7 | 8,8 | 2,3 | -0,1 |
| w tym miasto | 199 | 323 | 312 | 1 | 11 | 5,5 | 8,9 | 8,6 | 3,1 | 0,3 |
| <i>of which city</i> | | | | | | | | | | |
| Wolbrom | 136 | 193 | 258 | 1 | -65 | 5,8 | 8,3 | 11,1 | 5,2 | -2,8 |
| w tym miasto | 45 | 77 | 98 | - | -21 | 5,1 | 8,7 | 11,1 | x | -2,4 |
| <i>of which city</i> | | | | | | | | | | |
| Gminy wiejskie: <i>Rural gminas:</i> | | | | | | | | | | |
| Bolesław | 40 | 51 | 86 | - | -35 | 5,1 | 6,6 | 11,0 | x | -4,5 |
| Klucze | 63 | 114 | 183 | - | -69 | 4,1 | 7,5 | 12,0 | x | -4,5 |
| Trzyciąż | 40 | 60 | 83 | 2 | -23 | 5,7 | 8,5 | 11,8 | 33,3 | -3,3 |
| POWIAT OŚWIĘCIMSKI | 777 | 1508 | 1620 | 2 | -112 | 5,0 | 9,7 | 10,5 | 1,3 | -0,7 |
| Gminy miejskie: <i>Urban gminas:</i> | | | | | | | | | | |
| Oświęcim | 199 | 347 | 518 | 1 | -171 | 5,1 | 8,8 | 13,2 | 2,9 | -4,4 |
| Gminy miejsko-wiejskie: <i>Urban-rural gminas:</i> | | | | | | | | | | |
| Brzeszcze | 102 | 215 | 231 | - | -16 | 4,7 | 10,0 | 10,7 | x | -0,7 |
| w tym miasto | 53 | 123 | 150 | - | -27 | 4,6 | 10,7 | 13,0 | x | -2,4 |
| <i>of which city</i> | | | | | | | | | | |
| Chelmek | 58 | 121 | 120 | 1 | 1 | 4,4 | 9,3 | 9,2 | 8,3 | 0,1 |
| w tym miasto | 40 | 82 | 87 | 1 | -5 | 4,4 | 8,9 | 9,5 | 12,2 | -0,5 |
| <i>of which city</i> | | | | | | | | | | |
| Kęty | 162 | 348 | 332 | - | 16 | 4,7 | 10,1 | 9,7 | x | 0,5 |
| w tym miasto | 92 | 191 | 186 | - | 5 | 4,8 | 10,0 | 9,8 | x | 0,3 |
| <i>of which city</i> | | | | | | | | | | |
| Zator | 53 | 79 | 83 | - | -4 | 5,7 | 8,5 | 8,9 | x | -0,4 |
| w tym miasto | 17 | 27 | 37 | - | -10 | 4,6 | 7,3 | 10,0 | x | -2,7 |
| <i>of which city</i> | | | | | | | | | | |

a Na 1000 urodzeń żywych.

a Per 1000 live births.

TABL. 3 (19). RUCH NATURALNY LUDNOŚCI W 2015 R. (cd.)
VITAL STATISTICS IN 2015 (cont.)

| WYSZCZEGÓLNIENIE SPECIFICATION | Mażeń- stwa <i>Marria- ges</i> | Urodze- nia żywe <i>Live births</i> | Zgony <i>Deaths</i> | | Przyrost natu- ralny <i>Natural increase</i> | Mażeń- stwa <i>Marria- ges</i> | Urodze- nia żywe <i>Live births</i> | Zgony <i>Deaths</i> | | Przyrost natu- ralny <i>Natural increase</i> |
|---|--|--|------------------------|--|---|--|--|------------------------|---|---|
| | | | ogółem <i>total</i> | w tym nie- mowląt <i>of which infants</i> | | | | ogółem <i>total</i> | w tym nie- mowląt ^a <i>of which infants^a</i> | |
| | | | | | | | | | | |
| POWIAT OŚWIĘCIMSKI (dok.) | | | | | | | | | | |
| Gminy wiejskie: <i>Rural gminas:</i> | | | | | | | | | | |
| Osiek | 46 | 95 | 78 | - | 17 | 5,7 | 11,7 | 9,6 | x | 2,1 |
| Oświęcim | 96 | 184 | 152 | - | 32 | 5,3 | 10,2 | 8,4 | x | 1,8 |
| Polanka Wielka | 20 | 51 | 38 | - | 13 | 4,7 | 12,0 | 8,9 | x | 3,1 |
| Przeciszów | 41 | 68 | 68 | - | 0 ^b | 6,1 | 10,1 | 10,1 | x | x |
| POWIAT WADOWICKI | 808 | 1700 | 1446 | 4 | 254 | 5,1 | 10,7 | 9,1 | 2,4 | 1,6 |
| Gminy miejsko-wiejskie: <i>Urban-rural gminas:</i> | | | | | | | | | | |
| Andrychów | 202 | 486 | 369 | - | 117 | 4,6 | 11,1 | 8,4 | x | 2,7 |
| w tym miasto | 100 | 214 | 192 | - | 22 | 4,8 | 10,2 | 9,2 | x | 1,1 |
| <i>of which city</i> | | | | | | | | | | |
| Kalwaria Zebrzydowska | 77 | 201 | 191 | 1 | 10 | 3,9 | 10,1 | 9,6 | 5,0 | 0,5 |
| w tym miasto | 19 | 53 | 50 | - | 3 | 4,1 | 11,5 | 10,9 | x | 0,7 |
| <i>of which city</i> | | | | | | | | | | |
| Wadowice | 218 | 343 | 376 | 1 | -33 | 5,7 | 9,0 | 9,9 | 2,9 | -0,9 |
| w tym miasto | 109 | 167 | 192 | - | -25 | 5,7 | 8,7 | 10,0 | x | -1,3 |
| <i>of which city</i> | | | | | | | | | | |
| Gminy wiejskie: <i>Rural gminas:</i> | | | | | | | | | | |
| Brzeźnica | 54 | 126 | 96 | 1 | 30 | 5,3 | 12,4 | 9,5 | 7,9 | 3,0 |
| Lanckorona | 36 | 67 | 64 | - | 3 | 5,9 | 10,9 | 10,4 | x | 0,5 |
| Mucharz | 29 | 50 | 37 | - | 13 | 7,2 | 12,4 | 9,2 | x | 3,2 |
| Spytkowice | 54 | 131 | 76 | 1 | 55 | 5,3 | 12,8 | 7,4 | 7,6 | 5,4 |
| Stryszów | 34 | 64 | 67 | - | -3 | 5,0 | 9,4 | 9,8 | x | -0,4 |
| Tomice | 28 | 88 | 72 | - | 16 | 3,5 | 11,1 | 9,1 | x | 2,0 |
| Wieprz | 76 | 144 | 98 | - | 46 | 6,3 | 11,8 | 8,1 | x | 3,8 |
| Podregion tarnowski | 2467 | 4293 | 4184 | 12 | 109 | 5,3 | 9,3 | 9,0 | 2,8 | 0,2 |
| <i>Subregion</i> | | | | | | | | | | |
| POWIAT BRZESKI | 552 | 869 | 809 | 4 | 60 | 5,9 | 9,4 | 8,7 | 4,6 | 0,7 |
| Gminy miejsko-wiejskie: <i>Urban-rural gminas:</i> | | | | | | | | | | |
| Brzesko | 221 | 325 | 323 | 3 | 2 | 6,1 | 8,9 | 8,9 | 9,2 | 0,1 |
| w tym miasto | 115 | 148 | 148 | 1 | 0 ^b | 6,7 | 8,7 | 8,7 | 6,8 | x |
| <i>of which city</i> | | | | | | | | | | |
| Czchów | 61 | 122 | 74 | - | 48 | 6,3 | 12,5 | 7,6 | x | 4,9 |
| w tym miasto | 11 | 31 | 26 | - | 5 | 4,6 | 13,1 | 11,0 | x | 2,1 |
| <i>of which city</i> | | | | | | | | | | |

a Na 1000 urodzeń żywych. b Oznacza, że liczba urodzeń żywych i zgonów równoważy się.

a Per 1000 live births. b Means, that the number of live births and deaths is balanced.

TABL. 3 (19). RUCH NATURALNY LUDNOŚCI W 2015 R. (cd.)
VITAL STATISTICS IN 2015 (cont.)

| WYSZCZEGÓLNIENIE SPECIFICATION | Małżeń- stwa <i>Marria- ges</i> | Urodze- nia żywe <i>Live births</i> | Zgony <i>Deaths</i> | | Przyrost natu- ralny <i>Natural increase</i> | Małżeń- stwa <i>Marria- ges</i> | Urodze- nia żywe <i>Live births</i> | Zgony <i>Deaths</i> | | Przyrost natu- ralny <i>Natural increase</i> |
|---|---|---|------------------------|--|---|---|--|------------------------|---|---|
| | | | ogółem <i>total</i> | w tym nie- mowląt <i>of which infants</i> | | | | ogółem <i>total</i> | w tym nie- mowląt ^a <i>of which infants^a</i> | |
| | | | | | | | | | | |
| POWIAT BRZESKI (dok.) | | | | | | | | | | |
| Gminy wiejskie: <i>Rural gminas:</i> | | | | | | | | | | |
| Borzęcin | 58 | 65 | 73 | - | -8 | 6,9 | 7,7 | 8,7 | x | -1,0 |
| Dębno | 85 | 117 | 109 | 1 | 8 | 5,8 | 8,0 | 7,5 | 8,6 | 0,6 |
| Gnojnik | 47 | 84 | 49 | - | 35 | 6,0 | 10,7 | 6,2 | x | 4,4 |
| Iwkowa | 39 | 80 | 70 | - | 10 | 6,2 | 12,7 | 11,1 | x | 1,6 |
| Szczurowa | 41 | 76 | 111 | - | -35 | 4,2 | 7,9 | 11,5 | x | -3,6 |
| POWIAT DĄBROWSKI | 327 | 571 | 572 | - | -1 | 5,5 | 9,6 | 9,6 | x | -0,0 |
| Gminy miejsko-wiejskie: <i>Urban-rural gminas:</i> | | | | | | | | | | |
| Dąbrowa Tarnowska | 109 | 213 | 156 | - | 57 | 5,2 | 10,1 | 7,4 | x | 2,7 |
| w tym miasto | 59 | 121 | 86 | - | 35 | 5,0 | 10,2 | 7,2 | x | 2,9 |
| <i>of which city</i> | | | | | | | | | | |
| Szczucin | 79 | 125 | 135 | - | -10 | 6,0 | 9,4 | 10,2 | x | -0,8 |
| w tym miasto | 26 | 40 | 33 | - | 7 | 6,2 | 9,6 | 7,9 | x | 1,7 |
| <i>of which city</i> | | | | | | | | | | |
| Gminy wiejskie: <i>Rural gminas:</i> | | | | | | | | | | |
| Bolesław | 20 | 27 | 52 | - | -25 | 7,2 | 9,7 | 18,7 | x | -9,0 |
| Gręboszów | 12 | 25 | 45 | - | -20 | 3,5 | 7,3 | 13,1 | x | -5,8 |
| Mędzrechów | 16 | 33 | 41 | - | -8 | 4,6 | 9,4 | 11,7 | x | -2,3 |
| Olesno | 50 | 67 | 70 | - | -3 | 6,3 | 8,5 | 8,9 | x | -0,4 |
| Radgoszcz | 41 | 81 | 73 | - | 8 | 5,6 | 11,0 | 9,9 | x | 1,1 |
| POWIAT TARNOWSKI | 1115 | 1980 | 1722 | 6 | 258 | 5,6 | 9,9 | 8,6 | 3,0 | 1,3 |
| Gminy miejsko-wiejskie: <i>Urban-rural gminas:</i> | | | | | | | | | | |
| Ciężkowice | 74 | 107 | 103 | - | 4 | 6,6 | 9,5 | 9,1 | x | 0,4 |
| w tym miasto | 18 | 25 | 26 | - | -1 | 7,2 | 10,0 | 10,4 | x | -0,4 |
| <i>of which city</i> | | | | | | | | | | |
| Radłów | 50 | 83 | 100 | - | -17 | 5,1 | 8,5 | 10,2 | x | -1,7 |
| w tym miasto | 12 | 24 | 30 | - | -6 | 4,3 | 8,7 | 10,8 | x | -2,2 |
| <i>of which city</i> | | | | | | | | | | |

a Na 1000 urodzeń żywych.

a Per 1000 live births.

TABL. 3 (19). RUCH NATURALNY LUDNOŚCI W 2015 R. (dok.)
VITAL STATISTICS IN 2015 (cont.)

| WYSZCZEGÓLNIENIE SPECIFICATION | Małżeń- stwa <i>Marria- ges</i> | Urodze- nia żywe <i>Live births</i> | Zgony <i>Deaths</i> | | Przyrost natu- ralny <i>Natural increase</i> | Małżeń- stwa <i>Marria- ges</i> | Urodze- nia żywe <i>Live births</i> | Zgony <i>Deaths</i> | | Przyrost natu- ralny <i>Natural increase</i> |
|--|---|---|------------------------|--|---|---|---|------------------------|---|---|
| | | | ogółem <i>total</i> | w tym nie- mowląt <i>of which infants</i> | | | | ogółem <i>total</i> | w tym nie- mowląt ^a <i>of which infants^a</i> | |
| | | | | | | | | | | |
| POWIAT TARNOWSKI (dok.) | | | | | | | | | | |
| Gminy miejsko-wiejskie (dok.): <i>Urban-rural gminas (cont.):</i> | | | | | | | | | | |
| Ryglice | 67 | 118 | 114 | 1 | 4 | 5,7 | 10,1 | 9,7 | 8,5 | 0,3 |
| w tym miasto | 13 | 21 | 27 | - | -6 | 4,6 | 7,4 | 9,5 | x | -2,1 |
| of which city | | | | | | | | | | |
| Tuchów | 119 | 184 | 156 | 1 | 28 | 6,6 | 10,2 | 8,6 | 5,4 | 1,5 |
| w tym miasto | 48 | 66 | 59 | - | 7 | 7,2 | 9,8 | 8,8 | x | 1,0 |
| of which city | | | | | | | | | | |
| Wojnicz | 72 | 129 | 81 | - | 48 | 5,4 | 9,7 | 6,1 | x | 3,6 |
| w tym miasto | 19 | 23 | 18 | - | 5 | 5,6 | 6,8 | 5,3 | x | 1,5 |
| of which city | | | | | | | | | | |
| Zakliczyn | 76 | 131 | 123 | - | 8 | 6,1 | 10,6 | 9,9 | x | 0,6 |
| w tym miasto | 14 | 20 | 18 | - | 2 | 8,5 | 12,1 | 10,9 | x | 1,2 |
| of which city | | | | | | | | | | |
| Żabno | 96 | 180 | 159 | - | 21 | 5,1 | 9,5 | 8,4 | x | 1,1 |
| w tym miasto | 15 | 44 | 30 | - | 14 | 3,6 | 10,5 | 7,1 | x | 3,3 |
| of which city | | | | | | | | | | |
| Gminy wiejskie: <i>Rural gminas:</i> | | | | | | | | | | |
| Gromnik | 72 | 123 | 72 | 1 | 51 | 8,2 | 14,0 | 8,2 | 8,1 | 5,8 |
| Lisia Góra | 96 | 159 | 110 | - | 49 | 6,4 | 10,7 | 7,4 | x | 3,3 |
| Pleśna | 56 | 119 | 95 | - | 24 | 4,7 | 10,0 | 8,0 | x | 2,0 |
| Rzepiennik Strzyżewski | 40 | 80 | 85 | - | -5 | 5,9 | 11,8 | 12,6 | x | -0,7 |
| Skrzyszów | 55 | 146 | 111 | - | 35 | 3,9 | 10,4 | 7,9 | x | 2,5 |
| Szerzyny | 40 | 70 | 90 | - | -20 | 5,0 | 8,7 | 11,2 | x | -2,5 |
| Tarnów | 130 | 237 | 171 | - | 66 | 5,1 | 9,4 | 6,8 | x | 2,6 |
| Wierzchosławice | 45 | 91 | 100 | 3 | -9 | 4,2 | 8,5 | 9,3 | 33,0 | -0,8 |
| Wietrzychowice | 27 | 23 | 52 | - | -29 | 6,7 | 5,7 | 13,0 | x | -7,2 |
| Miasto na prawach powiatu <i>City with powiat status</i> | | | | | | | | | | |
| Tarnów | 473 | 873 | 1081 | 2 | -208 | 4,3 | 7,9 | 9,7 | 2,3 | -1,9 |

^a Na 1000 urodzeń żywych.

^a Per 1000 live births.

TABL. 4 (20). **MAŁŻEŃSTWA, ROZWOODY I SEPARACJE ORZECZONE W 2015 R.**
MARRIAGES, DIVORCES AND SEPARATIONS ADJUDICATED IN 2015

| WYSZCZEGÓLNIENIE SPECIFICATION | Małżeństwa Marriages | | | | Rozwoody Divorces | | | Separacje orzeczone ^a Separations adjudicated ^a | | |
|--|-------------------------|--------------------------------------|----------------------|---|----------------------|--------------------------------------|---|--|--------------------------------------|---|
| | ogółem total | w tym miasta of which urban areas | z ogółem of total | | ogółem total | w tym miasta of which urban areas | na 1000 ludności per 1000 population | ogółem total | w tym miasta of which urban areas | na 10 tys. ludności per 10 thous. population |
| | | | cywilne civil | wyznaniowe ^b religious ^b | | | | | | |
| WOJEWÓDZTWO VOIVODSHIP | 17457 | 8153 | 4849 | 12608 | 4780 | 3232 | 1,4 | 173 | 106 | 0,5 |
| Podregion krakowski Subregion | 3625 | 832 | 887 | 2738 | 960 | 358 | 1,3 | 29 | 7 | 0,4 |
| Powiaty: Powiats: | | | | | | | | | | |
| bocheński | 611 | 169 | 128 | 483 | 102 | 56 | 1,0 | 2 | 2 | 0,2 |
| krakowski | 1300 | 239 | 346 | 954 | 411 | 101 | 1,5 | 13 | 2 | 0,5 |
| miechowski | 249 | 66 | 63 | 186 | 57 | 24 | 1,1 | 4 | - | 0,8 |
| myślenicki | 668 | 164 | 128 | 540 | 155 | 72 | 1,2 | 1 | 1 | 0,1 |
| proszowicki | 216 | 47 | 58 | 158 | 50 | 19 | 1,1 | 3 | - | 0,7 |
| wielicki | 581 | 147 | 164 | 417 | 185 | 86 | 1,5 | 6 | 2 | 0,5 |
| Podregion m. Kraków Subregion | 3766 | 3766 | 1453 | 2313 | 1543 | 1543 | 2,0 | 48 | 48 | 0,6 |
| Miasto na prawach powiatu City with powiat status | | | | | | | | | | |
| Kraków | 3766 | 3766 | 1453 | 2313 | 1543 | 1543 | 2,0 | 48 | 48 | 0,6 |
| Podregion nowosądecki Subregion | 3085 | 967 | 609 | 2476 | 502 | 281 | 0,9 | 36 | 19 | 0,7 |
| Powiaty: Powiats: | | | | | | | | | | |
| gorlicki | 596 | 162 | 135 | 461 | 114 | 55 | 1,0 | 8 | 5 | 0,7 |
| limanowski | 787 | 131 | 135 | 652 | 90 | 33 | 0,7 | 4 | 3 | 0,3 |
| nowosądecki | 1235 | 207 | 218 | 1017 | 156 | 51 | 0,7 | 15 | 2 | 0,7 |
| Miasto na prawach powiatu City with powiat status | | | | | | | | | | |
| Nowy Sącz | 467 | 467 | 121 | 346 | 142 | 142 | 1,7 | 9 | 9 | 1,1 |

a Patrz uwagi ogólne, ust. 5 na str. 114. b Ze skutkami cywilnymi.

a See general notes, item 5 on page 114. b With civil law consequences.

TABL. 4 (20). MAŁŻEŃSTWA, ROZWOODY I SEPARACJE ORZECZONE W 2015 R. (dok.)
MARRIAGES, DIVORCES AND SEPARATIONS ADJUDICATED IN 2015 (cont.)

| WYSZCZEGÓLNIENIE SPECIFICATION | Małżeństwa Marriages | | | | Rozwoody Divorces | | | Separacje orzeczone ^a Separations adjudicated ^a | | |
|---|-------------------------|---|----------------------|---|----------------------|---|--|--|---|--|
| | ogółem total | w tym miasta of which urban areas | z ogółem of total | | ogółem total | w tym miasta of which urban areas | na 1000 ludności per 1000 popula- tion | ogółem total | w tym miasta of which urban areas | na 10 tys. ludności per 10 thous. popula- tion |
| | | | cywilne civil | wyzna- niowe ^b religi- ous ^b | | | | | | |
| Podregion nowotarski <i>Subregion</i> | 1735 | 472 | 411 | 1324 | 387 | 182 | 1,1 | 18 | 6 | 0,5 |
| Powiaty: <i>Powiats:</i> | | | | | | | | | | |
| nowotarski | 970 | 245 | 228 | 742 | 188 | 89 | 1,0 | 15 | 5 | 0,8 |
| suski | 448 | 104 | 101 | 347 | 85 | 34 | 1,0 | 1 | - | 0,1 |
| tatrzański | 317 | 123 | 82 | 235 | 114 | 59 | 1,7 | 2 | 1 | 0,3 |
| Podregion oświęcimski . <i>Subregion</i> | 2779 | 1293 | 888 | 1891 | 828 | 560 | 1,5 | 23 | 16 | 0,4 |
| Powiaty: <i>Powiats:</i> | | | | | | | | | | |
| chrzanowski | 606 | 376 | 204 | 402 | 248 | 188 | 2,0 | 10 | 8 | 0,8 |
| olkuski | 588 | 288 | 188 | 400 | 170 | 109 | 1,5 | 3 | - | 0,3 |
| oświęcimski | 777 | 401 | 272 | 505 | 234 | 170 | 1,5 | 6 | 6 | 0,4 |
| wadowicki | 808 | 228 | 224 | 584 | 176 | 93 | 1,1 | 4 | 2 | 0,3 |
| Podregion tarnowski <i>Subregion</i> | 2467 | 823 | 601 | 1866 | 560 | 308 | 1,2 | 19 | 10 | 0,4 |
| Powiaty: <i>Powiats:</i> | | | | | | | | | | |
| brzeski | 552 | 126 | 122 | 430 | 94 | 32 | 1,0 | 4 | 1 | 0,4 |
| dąbrowski | 327 | 85 | 71 | 256 | 62 | 23 | 1,0 | 2 | 1 | 0,3 |
| tarnowski | 1115 | 139 | 248 | 867 | 180 | 29 | 0,9 | 6 | 1 | 0,3 |
| Miasto na prawach powiatu <i>City with powiat status</i> | | | | | | | | | | |
| Tarnów | 473 | 473 | 160 | 313 | 224 | 224 | 2,0 | 7 | 7 | 0,6 |

a Patrz uwagi ogólne, ust. 5 na str. 114. b Ze skutkami cywilnymi.

a See general notes, item 5 on page 114. b With civil law consequences.

TABL. 5 (21). ZGONY WEDŁUG WYBRANYCH PRZYCZYŃ W 2014 R.
DEATHS BY SELECTED CAUSES IN 2014

| WYSZCZEGÓLNIENIE SPECIFICATION | Ogółem Total | W tym ^a Of which ^a | | | | |
|--|-----------------|--|---|--|---|--|
| | | nowotwory neoplasms | choroby układu krążenia diseases of the circulatory system | choroby układu oddechowego diseases of the respiratory system | choroby układu trawienego diseases of the digestive system | urazy i zatrucia według zewnętrznej przyczyny injuries and poisonings by external cause |
| na 1000 ludności per 1000 population | | | | | | |
| WOJEWÓDZTWO VOIVODSHIP | 8,80 | 2,41 | 4,41 | 0,37 | 0,33 | 0,46 |
| miasta urban areas | 9,23 | 2,68 | 4,59 | 0,37 | 0,37 | 0,43 |
| wieś rural areas | 8,40 | 2,15 | 4,24 | 0,38 | 0,29 | 0,48 |
| Podregion krakowski Subregion | 8,77 | 2,28 | 4,71 | 0,33 | 0,29 | 0,50 |
| Powiaty: Powiats: | | | | | | |
| bocheński | 8,72 | 2,39 | 4,73 | 0,25 | 0,25 | 0,47 |
| krakowski | 8,63 | 2,18 | 4,73 | 0,39 | 0,31 | 0,41 |
| miechowski | 12,51 | 2,95 | 7,04 | 0,28 | 0,44 | 0,90 |
| myślenicki | 8,05 | 2,03 | 4,10 | 0,31 | 0,31 | 0,64 |
| proszowicki | 10,29 | 2,92 | 5,00 | 0,52 | 0,25 | 0,66 |
| wielicki | 7,73 | 2,13 | 4,21 | 0,23 | 0,22 | 0,36 |
| Podregion m. Kraków Subregion | 9,29 | 2,77 | 4,73 | 0,36 | 0,37 | 0,42 |
| Miasto na prawach powiatu City with powiat status | | | | | | |
| Kraków | 9,29 | 2,77 | 4,73 | 0,36 | 0,37 | 0,42 |
| Podregion nowosądecki Subregion | 8,05 | 2,07 | 3,70 | 0,46 | 0,30 | 0,45 |
| Powiaty: Powiats: | | | | | | |
| gorlicki | 8,73 | 2,13 | 4,64 | 0,32 | 0,24 | 0,56 |
| limanowski | 8,15 | 2,14 | 3,56 | 0,57 | 0,25 | 0,44 |
| nowosądecki | 7,55 | 1,86 | 3,35 | 0,43 | 0,34 | 0,43 |
| Miasto na prawach powiatu City with powiat status | | | | | | |
| Nowy Sącz | 8,29 | 2,42 | 3,59 | 0,54 | 0,36 | 0,38 |

^a Zgodnie z Międzynarodową Statystyczną Klasyfikacją Chorób i Problemów Zdrowotnych (X Rewizja).

^a In accordance with the International Statistical Classification of Diseases and Related Health Problems (ICD - 10 Revision).

TABL. 5 (21). ZGONY WEDŁUG WYBRANYCH PRZYCZYŃ W 2014 R. (dok.)
DEATHS BY SELECTED CAUSES IN 2014 (cont.)

| WYSZCZEGÓLNIENIE SPECIFICATION | Ogółem Total | W tym ^a Of which ^a | | | | |
|---|-----------------|--|---|--|---|--|
| | | nowotwory neoplasms | choroby układu krążenia diseases of the circulatory system | choroby układu oddechowego diseases of the respiratory system | choroby układu trawienego diseases of the digestive system | urazy i zatrucia według zewnętrznej przyczyny injuries and poisonings by external cause |
| | | na 1000 ludności per 1000 population | | | | |
| Podregion nowotarski <i>Subregion</i> | 8,17 | 2,13 | 3,68 | 0,53 | 0,30 | 0,43 |
| Powiaty: <i>Powiats:</i> | | | | | | |
| nowotarski | 7,48 | 1,95 | 3,35 | 0,50 | 0,28 | 0,40 |
| suski | 9,09 | 2,41 | 4,31 | 0,51 | 0,31 | 0,46 |
| tatrzański | 8,96 | 2,25 | 3,82 | 0,63 | 0,34 | 0,49 |
| Podregion oświęcimski <i>Subregion</i> | 9,60 | 2,63 | 5,01 | 0,30 | 0,41 | 0,55 |
| Powiaty: <i>Powiats:</i> | | | | | | |
| chrzanowski | 10,25 | 2,81 | 5,11 | 0,32 | 0,50 | 0,69 |
| olkuski | 10,35 | 2,71 | 5,96 | 0,27 | 0,27 | 0,50 |
| oświęcimski | 9,55 | 2,83 | 4,71 | 0,32 | 0,45 | 0,54 |
| wadowicki | 8,59 | 2,22 | 4,56 | 0,28 | 0,40 | 0,47 |
| Podregion tarnowski <i>Subregion</i> | 8,43 | 2,36 | 4,05 | 0,35 | 0,28 | 0,37 |
| Powiaty: <i>Powiats:</i> | | | | | | |
| brzeski | 7,93 | 2,10 | 4,25 | 0,23 | 0,17 | 0,53 |
| dąbrowski | 9,47 | 2,89 | 4,32 | 0,34 | 0,25 | 0,37 |
| tarnowski | 8,15 | 2,11 | 4,04 | 0,34 | 0,23 | 0,37 |
| Miasto na prawach powiatu <i>City with powiat status</i> | | | | | | |
| Tarnów | 8,78 | 2,74 | 3,76 | 0,49 | 0,46 | 0,27 |

^a Zgodnie z Międzynarodową Statystyczną Klasyfikacją Chorób i Problemów Zdrowotnych (X Rewizja).
^a In accordance with the International Statistical Classification of Diseases and Related Health Problems (ICD - 10 Revision).

TABL. 6 (22). **MIGRACJE WEWNĘTRZNE I ZAGRANICZNE LUDNOŚCI NA POBYT STAŁY W 2015 R.^a**

INTERNAL AND INTERNATIONAL MIGRATION OF POPULATION FOR PERMANENT RESIDENCE IN 2015^a

| WYSZCZEGÓLNIENIE SPECIFICATION | Napływ ^b Inflow ^b | | | | Odpływ ^c Outflow ^c | | | | Saldo migracji Net migration | | Ogólne saldo migracji na 1000 ludności Total net migration per 1000 population |
|--|---|-----------------------------|----------------------------|----------------------------|--|----------------------------|---------------------------|----------------------|---------------------------------|---|---|
| | ogółem total | z miast from urban areas | ze wsi from rural areas | z zagranicy from abroad | ogółem total | do miast to urban areas | na wieś to rural areas | za granicę abroad | ogółem total | w tym zagranicznych of which international | |
| WOJEWÓDZTWO ... VOIVODSHIP | 32295 | 17604 | 13160 | 1531 | 29150 | 12246 | 14748 | 2156 | 3145 | -625 | 0,9 |
| Podregion krakowski Subregion | 8996 | 5919 | 2877 | 200 | 5709 | 2752 | 2687 | 270 | 3287 | -70 | 4,6 |
| Powiaty: Powiats: | | | | | | | | | | | |
| bocheński | 990 | 487 | 447 | 56 | 904 | 341 | 500 | 63 | 86 | -7 | 0,8 |
| krakowski | 3894 | 2870 | 949 | 75 | 2136 | 1171 | 889 | 76 | 1758 | -1 | 6,5 |
| miechowski | 445 | 223 | 219 | 3 | 438 | 219 | 208 | 11 | 7 | -8 | 0,1 |
| myślenicki | 1090 | 572 | 496 | 22 | 967 | 391 | 514 | 62 | 123 | -40 | 1,0 |
| proszowicki | 394 | 210 | 172 | 12 | 345 | 137 | 188 | 20 | 49 | -8 | 1,1 |
| wielicki | 2183 | 1557 | 594 | 32 | 919 | 493 | 388 | 38 | 1264 | -6 | 10,5 |
| Podregion m. Kraków Subregion | 8082 | 4419 | 3114 | 549 | 6202 | 2088 | 3605 | 509 | 1880 | 40 | 2,5 |
| Miasto na prawach powiatu City with powiat status | | | | | | | | | | | |
| Kraków | 8082 | 4419 | 3114 | 549 | 6202 | 2088 | 3605 | 509 | 1880 | 40 | 2,5 |
| Podregion nowosądecki Subregion | 4065 | 1816 | 2146 | 103 | 4784 | 2089 | 2449 | 246 | -719 | -143 | -1,3 |
| Powiaty: Powiats: | | | | | | | | | | | |
| gorlicki | 864 | 367 | 474 | 23 | 1090 | 460 | 579 | 51 | -226 | -28 | -2,1 |
| limanowski | 973 | 378 | 580 | 15 | 1065 | 421 | 614 | 30 | -92 | -15 | -0,7 |
| nowosądecki | 1649 | 866 | 742 | 41 | 1846 | 911 | 844 | 91 | -197 | -50 | -0,9 |
| Miasto na prawach powiatu City with powiat status | | | | | | | | | | | |
| Nowy Sącz | 579 | 205 | 350 | 24 | 783 | 297 | 412 | 74 | -204 | -50 | -2,4 |

^a Do obliczenia salda wykorzystano dane o migracjach wewnętrznych za 2015 r. i migracjach zagranicznych za 2014 r.
^b Zameldowania. ^c Wymeldowania.

^a For calculating net migration for 2015, data on internal migration for 2015 and data on international migration for 2014 were used. ^b Registrations. ^c Deregistrations.

TABL. 6 (22). **MIGRACJE WEWNĘTRZNE I ZAGRANICZNE LUDNOŚCI NA POBYT STAŁY W 2015 R.^a (dok.)**

INTERNAL AND INTERNATIONAL MIGRATION OF POPULATION FOR PERMANENT RESIDENCE IN 2015^a (cont.)

| WYSZCZEGÓLNIENIE SPECIFICATION | Napływ ^b Inflow ^b | | | | Odływ ^c Outflow ^c | | | | Saldo migracji Net migration | | Ogólne saldo migracji na 1000 ludności Total net migration per 1000 population |
|---|---|-----------------------------|----------------------------|----------------------------|---|----------------------------|---------------------------|----------------------|---------------------------------|---|---|
| | ogółem total | z miast from urban areas | ze wsi from rural areas | z zagranicy from abroad | ogółem total | do miast to urban areas | na wieś to rural areas | za granicę abroad | ogółem total | w tym zagranicznych of which international | |
| Podregion nowotarski <i>Subregion</i> | 2477 | 994 | 1186 | 297 | 2595 | 1024 | 1324 | 247 | -118 | 50 | -0,3 |
| Powiaty: <i>Powiats:</i> | | | | | | | | | | | |
| nowotarski | 1277 | 461 | 630 | 186 | 1384 | 467 | 759 | 158 | -107 | 28 | -0,6 |
| suski | 621 | 283 | 306 | 32 | 683 | 339 | 305 | 39 | -62 | -7 | -0,7 |
| tatrzański | 579 | 250 | 250 | 79 | 528 | 218 | 260 | 50 | 51 | 29 | 0,8 |
| Podregion oświęcimski <i>Subregion</i> | 4883 | 2824 | 1951 | 108 | 5436 | 2590 | 2589 | 257 | -553 | -149 | -1,0 |
| Powiaty: <i>Powiats:</i> | | | | | | | | | | | |
| chrzanowski | 1003 | 655 | 308 | 40 | 1230 | 677 | 481 | 72 | -227 | -32 | -1,8 |
| olkuski | 915 | 546 | 358 | 11 | 1202 | 653 | 524 | 25 | -287 | -14 | -2,5 |
| oświęcimski | 1475 | 849 | 604 | 22 | 1543 | 691 | 780 | 72 | -68 | -50 | -0,4 |
| wadowicki | 1490 | 774 | 681 | 35 | 1461 | 569 | 804 | 88 | 29 | -53 | 0,2 |
| Podregion tarnowski <i>Subregion</i> | 3792 | 1632 | 1886 | 274 | 4424 | 1703 | 2094 | 627 | -632 | -353 | -1,4 |
| Powiaty: <i>Powiats:</i> | | | | | | | | | | | |
| brzeski | 776 | 317 | 401 | 58 | 772 | 302 | 424 | 46 | 4 | 12 | 0,0 |
| dąbrowski | 383 | 134 | 211 | 38 | 501 | 194 | 240 | 67 | -118 | -29 | -2,0 |
| tarnowski | 1869 | 942 | 801 | 126 | 1798 | 852 | 762 | 184 | 71 | -58 | 0,4 |
| Miasto na prawach powiatu <i>City with powiat status</i> | | | | | | | | | | | |
| Tarnów | 764 | 239 | 473 | 52 | 1353 | 355 | 668 | 330 | -589 | -278 | -5,3 |

^a Do obliczenia salda wykorzystano dane o migracjach wewnętrznych za 2015 r. i migracjach zagranicznych za 2014 r. ^b Zameldowania. ^c Wymeldowania.

^a For calculating net migration for 2015, data on internal migration for 2015 and data on international migration for 2014 were used. ^b Registrations. ^c Deregistrations.

TABL. 7 (23). **MIGRACJE WEWNĘTRZNE LUDNOŚCI NA POBYT STAŁY W 2015 R.**
INTERNAL MIGRATION OF POPULATION FOR PERMANENT RESIDENCE IN 2015

| Lp. No. | WYSZCZEGÓLNIENIE SPECIFICATION | Napływ ^a Inflow ^a | | | | | | | | |
|------------|-----------------------------------|---|-----------------------------------|----------------------------------|----------------------------|-----------------------------------|----------------------------------|---------------------------|-----------------------------------|----------------------------------|
| | | ogółem grand total | | | do miast to urban areas | | | na wieś to rural areas | | |
| | | razem total | z miast from urban areas | ze wsi from rural areas | razem total | z miast from urban areas | ze wsi from rural areas | razem total | z miast from urban areas | ze wsi from rural areas |
| 1 | WOJEWÓDZTWO o | 30764 | 17604 | 13160 | 14642 | 7685 | 6957 | 16122 | 9919 | 6203 |
| 2 | VOIVODSHIP k | 16352 | 9159 | 7193 | 7950 | 4084 | 3866 | 8402 | 5075 | 3327 |
| 3 | wewnątrz | | | | | | | | | |
| 4 | województwa | 21592 | 11176 | 10416 | 8474 | 3334 | 5140 | 13118 | 7842 | 5276 |
| 4 | intra voivodship | 11467 | 5808 | 5659 | 4643 | 1796 | 2847 | 6824 | 4012 | 2812 |
| 5 | między | | | | | | | | | |
| 6 | województwami .. | 9172 | 6428 | 2744 | 6168 | 4351 | 1817 | 3004 | 2077 | 927 |
| 6 | inter voivodship | 4885 | 3351 | 1534 | 3307 | 2288 | 1019 | 1578 | 1063 | 515 |
| 7 | Podregion | | | | | | | | | |
| 8 | krakowski o | 8796 | 5919 | 2877 | 2008 | 1158 | 850 | 6788 | 4761 | 2027 |
| 8 | Subregion k | 4546 | 3009 | 1537 | 1052 | 590 | 462 | 3494 | 2419 | 1075 |
| | Powiaty: | | | | | | | | | |
| | Powiats: | | | | | | | | | |
| 9 | bocheński | 934 | 487 | 447 | 251 | 107 | 144 | 683 | 380 | 303 |
| 10 | k | 489 | 264 | 225 | 131 | 60 | 71 | 358 | 204 | 154 |
| 11 | krakowski | 3819 | 2870 | 949 | 377 | 220 | 157 | 3442 | 2650 | 792 |
| 12 | k | 1976 | 1456 | 520 | 205 | 116 | 89 | 1771 | 1340 | 431 |
| 13 | miechowski | 442 | 223 | 219 | 125 | 50 | 75 | 317 | 173 | 144 |
| 14 | k | 223 | 105 | 118 | 59 | 20 | 39 | 164 | 85 | 79 |
| 15 | myślenicki | 1068 | 572 | 496 | 251 | 111 | 140 | 817 | 461 | 356 |
| 16 | k | 533 | 282 | 251 | 135 | 55 | 80 | 398 | 227 | 171 |
| 17 | proszowicki | 382 | 210 | 172 | 58 | 22 | 36 | 324 | 188 | 136 |
| 18 | k | 211 | 115 | 96 | 34 | 16 | 18 | 177 | 99 | 78 |
| 19 | wielicki | 2151 | 1557 | 594 | 946 | 648 | 298 | 1205 | 909 | 296 |
| 20 | k | 1114 | 787 | 327 | 488 | 323 | 165 | 626 | 464 | 162 |
| 21 | Podregion | | | | | | | | | |
| 22 | m. Kraków o | 7533 | 4419 | 3114 | 7533 | 4419 | 3114 | x | x | x |
| 22 | Subregion k | 4169 | 2389 | 1780 | 4169 | 2389 | 1780 | x | x | x |
| | Miasto na prawach powiatu | | | | | | | | | |
| | City with powiat status | | | | | | | | | |
| 23 | Kraków | 7533 | 4419 | 3114 | 7533 | 4419 | 3114 | x | x | x |
| 24 | k | 4169 | 2389 | 1780 | 4169 | 2389 | 1780 | x | x | x |
| 25 | Podregion | | | | | | | | | |
| 26 | nowosądecki o | 3962 | 1816 | 2146 | 1244 | 438 | 806 | 2718 | 1378 | 1340 |
| 26 | Subregion k | 2098 | 933 | 1165 | 653 | 230 | 423 | 1445 | 703 | 742 |
| | Powiaty: | | | | | | | | | |
| | Powiats: | | | | | | | | | |
| 27 | gorlicki | 841 | 367 | 474 | 260 | 67 | 193 | 581 | 300 | 281 |
| 28 | k | 410 | 177 | 233 | 129 | 36 | 93 | 281 | 141 | 140 |
| 29 | limanowski | 958 | 378 | 580 | 172 | 43 | 129 | 786 | 335 | 451 |
| 30 | k | 527 | 189 | 338 | 97 | 24 | 73 | 430 | 165 | 265 |
| 31 | nowosądecki | 1608 | 866 | 742 | 257 | 123 | 134 | 1351 | 743 | 608 |
| 32 | k | 871 | 468 | 403 | 137 | 71 | 66 | 734 | 397 | 337 |
| | Miasto na prawach powiatu | | | | | | | | | |
| | City with powiat status | | | | | | | | | |
| 33 | Nowy Sącz | 555 | 205 | 350 | 555 | 205 | 350 | x | x | x |
| 34 | k | 290 | 99 | 191 | 290 | 99 | 191 | x | x | x |

a Zameldowania. b Wymeldowania.

a Registrations. b Deregistrations.

| Odplyw ^b Outflow ^b | | | | | | | | | Saldo migracji Net migration | | | Lp. No. |
|--|----------------------------|---------------------------|-----------------------------|----------------------------|---------------------------|----------------------------|----------------------------|---------------------------|---------------------------------|------------------------------|--------------------------|------------|
| ogółem grand total | | | z miast from urban areas | | | ze wsi from rural areas | | | ogółem total | w miastach in urban areas | na wsi in rural areas | |
| razem total | do miast to urban areas | na wieś to rural areas | razem total | do miast to urban areas | na wieś to rural areas | razem total | do miast to urban areas | na wieś to rural areas | | | | |
| 26994 | 12246 | 14748 | 14501 | 5770 | 8731 | 12493 | 6476 | 6017 | 3770 | 141 | 3629 | 1 |
| 14333 | 6643 | 7690 | 7562 | 3081 | 4481 | 6771 | 3562 | 3209 | 2019 | 388 | 1631 | 2 |
| 21592 | 8474 | 13118 | 11176 | 3334 | 7842 | 10416 | 5140 | 5276 | x | -2702 | 2702 | 3 |
| 11467 | 4643 | 6824 | 5808 | 1796 | 4012 | 5659 | 2847 | 2812 | x | -1165 | 1165 | 4 |
| 5402 | 3772 | 1630 | 3325 | 2436 | 889 | 2077 | 1336 | 741 | 3770 | 2843 | 927 | 5 |
| 2866 | 2000 | 866 | 1754 | 1285 | 469 | 1112 | 715 | 397 | 2019 | 1553 | 466 | 6 |
| 5439 | 2752 | 2687 | 1554 | 624 | 930 | 3885 | 2128 | 1757 | 3357 | 454 | 2903 | 7 |
| 2940 | 1510 | 1430 | 825 | 343 | 482 | 2115 | 1167 | 948 | 1606 | 227 | 1379 | 8 |
| 841 | 341 | 500 | 326 | 113 | 213 | 515 | 228 | 287 | 93 | -75 | 168 | 9 |
| 441 | 183 | 258 | 163 | 61 | 102 | 278 | 122 | 156 | 48 | -32 | 80 | 10 |
| 2060 | 1171 | 889 | 419 | 165 | 254 | 1641 | 1006 | 635 | 1759 | -42 | 1801 | 11 |
| 1131 | 646 | 485 | 234 | 101 | 133 | 897 | 545 | 352 | 845 | -29 | 874 | 12 |
| 427 | 219 | 208 | 130 | 66 | 64 | 297 | 153 | 144 | 15 | -5 | 20 | 13 |
| 236 | 123 | 113 | 67 | 34 | 33 | 169 | 89 | 80 | -13 | -8 | -5 | 14 |
| 905 | 391 | 514 | 293 | 105 | 188 | 612 | 286 | 326 | 163 | -42 | 205 | 15 |
| 477 | 216 | 261 | 159 | 53 | 106 | 318 | 163 | 155 | 56 | -24 | 80 | 16 |
| 325 | 137 | 188 | 83 | 26 | 57 | 242 | 111 | 131 | 57 | -25 | 82 | 17 |
| 177 | 69 | 108 | 44 | 14 | 30 | 133 | 55 | 78 | 34 | -10 | 44 | 18 |
| 881 | 493 | 388 | 303 | 149 | 154 | 578 | 344 | 234 | 1270 | 643 | 627 | 19 |
| 478 | 273 | 205 | 158 | 80 | 78 | 320 | 193 | 127 | 636 | 330 | 306 | 20 |
| 5693 | 2088 | 3605 | 5693 | 2088 | 3605 | x | x | x | 1840 | 1840 | x | 21 |
| 2920 | 1096 | 1824 | 2920 | 1096 | 1824 | x | x | x | 1249 | 1249 | x | 22 |
| 5693 | 2088 | 3605 | 5693 | 2088 | 3605 | x | x | x | 1840 | 1840 | x | 23 |
| 2920 | 1096 | 1824 | 2920 | 1096 | 1824 | x | x | x | 1249 | 1249 | x | 24 |
| 4538 | 2089 | 2449 | 1783 | 733 | 1050 | 2755 | 1356 | 1399 | -576 | -539 | -37 | 25 |
| 2393 | 1125 | 1268 | 912 | 385 | 527 | 1481 | 740 | 741 | -295 | -259 | -36 | 26 |
| 1039 | 460 | 579 | 402 | 136 | 266 | 637 | 324 | 313 | -198 | -142 | -56 | 27 |
| 527 | 238 | 289 | 200 | 73 | 127 | 327 | 165 | 162 | -117 | -71 | -46 | 28 |
| 1035 | 421 | 614 | 251 | 91 | 160 | 784 | 330 | 454 | -77 | -79 | 2 | 29 |
| 550 | 231 | 319 | 128 | 47 | 81 | 422 | 184 | 238 | -23 | -31 | 8 | 30 |
| 1755 | 911 | 844 | 421 | 209 | 212 | 1334 | 702 | 632 | -147 | -164 | 17 | 31 |
| 965 | 507 | 458 | 233 | 116 | 117 | 732 | 391 | 341 | -94 | -96 | 2 | 32 |
| 709 | 297 | 412 | 709 | 297 | 412 | x | x | x | -154 | -154 | x | 33 |
| 351 | 149 | 202 | 351 | 149 | 202 | x | x | x | -61 | -61 | x | 34 |

TABL. 7 (23). **MIGRACJE WEWNĘTRZNE LUDNOŚCI NA POBYT STAŁY W 2015 R. (dok.)**
INTERNAL MIGRATION OF POPULATION FOR PERMANENT RESIDENCE IN 2015 (cont.)

| Lp. No. | WYSZCZEGÓLNIENIE SPECIFICATION o - ogółem total k - w tym kobiety of which females | Napływ ^a Inflow ^a | | | | | | | | | |
|------------|---|---|-----------------------------------|----------------------------------|----------------------------|-----------------------------------|----------------------------------|---------------------------|-----------------------------------|----------------------------------|-------------|
| | | ogółem grand total | | | do miast to urban areas | | | na wieś to rural areas | | | |
| | | razem total | z miast from urban areas | ze wsi from rural areas | razem total | z miast from urban areas | ze wsi from rural areas | razem total | z miast from urban areas | ze wsi from rural areas | |
| 1 | Podregion | | | | | | | | | | |
| | nowotarski | o | 2180 | 994 | 1186 | 654 | 300 | 354 | 1526 | 694 | 832 |
| 2 | Subregion (cont.) | k | 1160 | 539 | 621 | 362 | 168 | 194 | 798 | 371 | 427 |
| | Powiaty: Powiats: | | | | | | | | | | |
| 3 | nowotarski | o | 1091 | 461 | 630 | 271 | 118 | 153 | 820 | 343 | 477 |
| 4 | | k | 583 | 248 | 335 | 155 | 69 | 86 | 428 | 179 | 249 |
| 5 | suski | o | 589 | 283 | 306 | 197 | 90 | 107 | 392 | 193 | 199 |
| 6 | | k | 310 | 157 | 153 | 104 | 50 | 54 | 206 | 107 | 99 |
| 7 | tatrzański | o | 500 | 250 | 250 | 186 | 92 | 94 | 314 | 158 | 156 |
| 8 | | k | 267 | 134 | 133 | 103 | 49 | 54 | 164 | 85 | 79 |
| 9 | Podregion | | | | | | | | | | |
| | oświęcimski | o | 4775 | 2824 | 1951 | 2009 | 971 | 1038 | 2766 | 1853 | 913 |
| 10 | Subregion | k | 2520 | 1464 | 1056 | 1069 | 504 | 565 | 1451 | 960 | 491 |
| | Powiaty: Powiats: | | | | | | | | | | |
| 11 | chrzanowski | o | 963 | 655 | 308 | 537 | 350 | 187 | 426 | 305 | 121 |
| 12 | | k | 522 | 351 | 171 | 293 | 191 | 102 | 229 | 160 | 69 |
| 13 | olkuski | o | 904 | 546 | 358 | 436 | 198 | 238 | 468 | 348 | 120 |
| 14 | | k | 479 | 275 | 204 | 234 | 103 | 131 | 245 | 172 | 73 |
| 15 | oświęcimski | o | 1453 | 849 | 604 | 653 | 294 | 359 | 800 | 555 | 245 |
| 16 | | k | 766 | 444 | 322 | 340 | 144 | 196 | 426 | 300 | 126 |
| 17 | wadowicki | o | 1455 | 774 | 681 | 383 | 129 | 254 | 1072 | 645 | 427 |
| 18 | | k | 753 | 394 | 359 | 202 | 66 | 136 | 551 | 328 | 223 |
| 19 | Podregion | | | | | | | | | | |
| | tarnowski | o | 3518 | 1632 | 1886 | 1194 | 399 | 795 | 2324 | 1233 | 1091 |
| 20 | Subregion | k | 1859 | 825 | 1034 | 645 | 203 | 442 | 1214 | 622 | 592 |
| | Powiaty: Powiats: | | | | | | | | | | |
| 21 | brzeski | o | 718 | 317 | 401 | 145 | 45 | 100 | 573 | 272 | 301 |
| 22 | | k | 361 | 151 | 210 | 73 | 16 | 57 | 288 | 135 | 153 |
| 23 | dąbrowski | o | 345 | 134 | 211 | 111 | 34 | 77 | 234 | 100 | 134 |
| 24 | | k | 190 | 68 | 122 | 65 | 17 | 48 | 125 | 51 | 74 |
| 25 | tarnowski | o | 1743 | 942 | 801 | 226 | 81 | 145 | 1517 | 861 | 656 |
| 26 | | k | 927 | 478 | 449 | 126 | 42 | 84 | 801 | 436 | 365 |
| | Miasto na prawach powiatu City with powiat status | | | | | | | | | | |
| 27 | Tarnów | o | 712 | 239 | 473 | 712 | 239 | 473 | x | x | x |
| 28 | | k | 381 | 128 | 253 | 381 | 128 | 253 | x | x | x |

a Zameldowania. b Wymeldowania. c Oznacza, że liczba zameldowań i wymeldowań równoważy się.

a Registrations. b Deregistrations. c Means, that number of registrations and number of deregistrations is balanced.

| Odpyw ^b Outflow ^b | | | | | | | | | Saldo migracji Net migration | | | Lp. No. |
|---|-------------------------------|------------------------------|-----------------------------|-------------------------------|------------------------------|----------------------------|-------------------------------|------------------------------|---------------------------------|------------------------------------|-----------------------------|------------|
| ogółem grand total | | | z miast from urban areas | | | ze wsi from rural areas | | | ogółem total | w miastach in urban areas | na wsi in rural areas | |
| razem total | do miast to urban areas | na wieś to rural areas | razem total | do miast to urban areas | na wieś to rural areas | razem total | do miast to urban areas | na wieś to rural areas | | | | |
| 2348 | 1024 | 1324 | 874 | 412 | 462 | 1474 | 612 | 862 | -168 | -220 | 52 | 1 |
| 1290 | 568 | 722 | 465 | 214 | 251 | 825 | 354 | 471 | -130 | -103 | -27 | 2 |
| 1226 | 467 | 759 | 430 | 189 | 241 | 796 | 278 | 518 | -135 | -159 | 24 | 3 |
| 688 | 270 | 418 | 227 | 102 | 125 | 461 | 168 | 293 | -105 | -72 | -33 | 4 |
| 644 | 339 | 305 | 197 | 107 | 90 | 447 | 232 | 215 | -55 | 0 ^c | -55 | 5 |
| 338 | 176 | 162 | 100 | 52 | 48 | 238 | 124 | 114 | -28 | 4 | -32 | 6 |
| 478 | 218 | 260 | 247 | 116 | 131 | 231 | 102 | 129 | 22 | -61 | 83 | 7 |
| 264 | 122 | 142 | 138 | 60 | 78 | 126 | 62 | 64 | 3 | -35 | 38 | 8 |
| 5179 | 2590 | 2589 | 2998 | 1321 | 1677 | 2181 | 1269 | 912 | -404 | -989 | 585 | 9 |
| 2747 | 1390 | 1357 | 1589 | 710 | 879 | 1158 | 680 | 478 | -227 | -520 | 293 | 10 |
| 1158 | 677 | 481 | 841 | 459 | 382 | 317 | 218 | 99 | -195 | -304 | 109 | 11 |
| 629 | 373 | 256 | 459 | 252 | 207 | 170 | 121 | 49 | -107 | -166 | 59 | 12 |
| 1177 | 653 | 524 | 753 | 374 | 379 | 424 | 279 | 145 | -273 | -317 | 44 | 13 |
| 623 | 350 | 273 | 397 | 204 | 193 | 226 | 146 | 80 | -144 | -163 | 19 | 14 |
| 1471 | 691 | 780 | 840 | 322 | 518 | 631 | 369 | 262 | -18 | -187 | 169 | 15 |
| 768 | 359 | 409 | 445 | 168 | 277 | 323 | 191 | 132 | -2 | -105 | 103 | 16 |
| 1373 | 569 | 804 | 564 | 166 | 398 | 809 | 403 | 406 | 82 | -181 | 263 | 17 |
| 727 | 308 | 419 | 288 | 86 | 202 | 439 | 222 | 217 | 26 | -86 | 112 | 18 |
| 3797 | 1703 | 2094 | 1599 | 592 | 1007 | 2198 | 1111 | 1087 | -279 | -405 | 126 | 19 |
| 2043 | 954 | 1089 | 851 | 333 | 518 | 1192 | 621 | 571 | -184 | -206 | 22 | 20 |
| 726 | 302 | 424 | 190 | 66 | 124 | 536 | 236 | 300 | -8 | -45 | 37 | 21 |
| 381 | 164 | 217 | 95 | 31 | 64 | 286 | 133 | 153 | -20 | -22 | 2 | 22 |
| 434 | 194 | 240 | 126 | 53 | 73 | 308 | 141 | 167 | -89 | -15 | -74 | 23 |
| 245 | 116 | 129 | 67 | 34 | 33 | 178 | 82 | 96 | -55 | -2 | -53 | 24 |
| 1614 | 852 | 762 | 260 | 118 | 142 | 1354 | 734 | 620 | 129 | -34 | 163 | 25 |
| 866 | 471 | 395 | 138 | 65 | 73 | 728 | 406 | 322 | 61 | -12 | 73 | 26 |
| 1023 | 355 | 668 | 1023 | 355 | 668 | x | x | x | -311 | -311 | x | 27 |
| 551 | 203 | 348 | 551 | 203 | 348 | x | x | x | -170 | -170 | x | 28 |

TABL. 8 (24). **PROGNOZA LUDNOŚCI**

Stan w dniu 31 XII

POPULATION PROJECTION

As of 31 XII

| WYSZCZEGÓLNIENIE SPECIFICATION | 2016 | 2020 | 2025 | 2030 | 2035 | 2040 | 2045 | 2050 |
|--|------------------|---------------|---------------|---------------|---------------|---------------|---------------|---------------|
| | w tys. in thous. | | | | | | | |
| OGÓŁEM TOTAL | | | | | | | | |
| WOJEWÓDZTWO VOIVODSHIP | 3378,5 | 3396,0 | 3407,4 | 3403,1 | 3383,9 | 3354,6 | 3319,3 | 3279,4 |
| Podregion krakowski Subregion | 722,4 | 740,0 | 759,2 | 774,2 | 785,4 | 793,9 | 800,8 | 806,1 |
| Powiaty: Powiats: | | | | | | | | |
| bocheński | 105,9 | 107,2 | 108,6 | 109,4 | 109,7 | 109,6 | 109,2 | 108,6 |
| krakowski | 273,9 | 282,6 | 292,3 | 300,3 | 306,7 | 312,1 | 316,9 | 321,0 |
| miechowski | 49,5 | 48,8 | 47,9 | 46,8 | 45,5 | 44,0 | 42,4 | 40,8 |
| myślenicki | 126,1 | 128,7 | 131,5 | 133,6 | 135,0 | 136,0 | 136,6 | 136,7 |
| proszowicki | 43,8 | 43,6 | 43,3 | 42,8 | 42,1 | 41,2 | 40,3 | 39,3 |
| wielicki | 123,2 | 129,1 | 135,7 | 141,4 | 146,4 | 151,0 | 155,4 | 159,7 |
| Podregion m. Kraków Subregion | 759,5 | 759,2 | 756,5 | 749,3 | 738,9 | 728,0 | 718,6 | 710,5 |
| Miasto na prawach powiatu City with powiat status | | | | | | | | |
| Kraków | 759,5 | 759,2 | 756,5 | 749,3 | 738,9 | 728,0 | 718,6 | 710,5 |
| Podregion nowosądecki Subregion | 536,5 | 540,5 | 544,3 | 546,0 | 545,4 | 542,5 | 537,7 | 531,2 |
| Powiaty: Powiats: | | | | | | | | |
| gorlicki | 108,9 | 108,4 | 107,3 | 105,8 | 103,8 | 101,3 | 98,5 | 95,4 |
| limanowski | 130,2 | 132,2 | 134,6 | 136,5 | 137,8 | 138,6 | 138,9 | 138,7 |
| nowosądecki | 214,0 | 217,7 | 221,9 | 225,3 | 227,8 | 229,4 | 230,2 | 230,2 |
| Miasto na prawach powiatu City with powiat status | | | | | | | | |
| Nowy Sącz | 83,3 | 82,2 | 80,6 | 78,5 | 76,0 | 73,2 | 70,1 | 66,9 |
| Podregion nowotarski Subregion | 343,3 | 345,0 | 346,4 | 346,8 | 345,9 | 343,8 | 340,6 | 336,5 |
| Powiaty: Powiats: | | | | | | | | |
| nowotarski | 190,6 | 191,5 | 192,4 | 192,6 | 192,2 | 191,0 | 189,1 | 186,6 |
| suski | 84,4 | 84,7 | 84,8 | 84,7 | 84,2 | 83,4 | 82,4 | 81,1 |
| tatrzański | 68,3 | 68,8 | 69,2 | 69,5 | 69,5 | 69,4 | 69,1 | 68,8 |
| Podregion oświęcimski Subregion | 553,8 | 550,0 | 543,2 | 533,8 | 522,2 | 508,7 | 493,9 | 478,3 |
| Powiaty: Powiats: | | | | | | | | |
| chrzanowski | 126,5 | 125,1 | 122,7 | 119,7 | 116,2 | 112,3 | 108,2 | 104,0 |
| olkuski | 112,9 | 111,0 | 108,3 | 105,1 | 101,5 | 97,5 | 93,2 | 88,8 |
| oświęcimski | 154,8 | 153,9 | 152,2 | 149,7 | 146,5 | 143,0 | 139,1 | 135,1 |
| wadowicki | 159,6 | 160,1 | 160,1 | 159,4 | 157,9 | 155,9 | 153,3 | 150,3 |
| Podregion tarnowski Subregion | 463,1 | 461,2 | 457,9 | 453,0 | 446,2 | 437,7 | 427,8 | 416,9 |
| Powiaty: Powiats: | | | | | | | | |
| brzeski | 93,2 | 93,5 | 93,7 | 93,6 | 93,0 | 92,1 | 90,9 | 89,5 |
| dąbrowski | 59,3 | 59,0 | 58,5 | 57,8 | 56,9 | 55,7 | 54,3 | 52,6 |
| tarnowski | 201,0 | 202,5 | 204,3 | 205,3 | 205,6 | 205,1 | 204,0 | 202,3 |
| Miasto na prawach powiatu City with powiat status | | | | | | | | |
| Tarnów | 109,7 | 106,2 | 101,4 | 96,2 | 90,6 | 84,7 | 78,6 | 72,5 |

TABL. 8 (24). **PROGNOZA LUDNOŚCI (dok.)**
Stan w dniu 31 XII
POPULATION PROJECTION (cont.)
As of 31 XII

| WYSZCZEGÓLNIENIE SPECIFICATION | 2016 | 2020 | 2025 | 2030 | 2035 | 2040 | 2045 | 2050 |
|--|--------------------------------|---------------|---------------|---------------|---------------|---------------|---------------|---------------|
| | w tys. in thous. | | | | | | | |
| | W tym KOBIETY Of which FEMALES | | | | | | | |
| WOJEWÓDZTWO | 1739,2 | 1747,5 | 1752,8 | 1750,6 | 1740,8 | 1724,9 | 1704,5 | 1680,8 |
| VOIVODSHIP | | | | | | | | |
| Podregion krakowski | 367,5 | 376,3 | 386,1 | 394,0 | 400,0 | 404,4 | 407,6 | 409,7 |
| <i>Subregion</i> | | | | | | | | |
| <i>Powiaty: Powiats:</i> | | | | | | | | |
| bocheński | 53,7 | 54,3 | 54,9 | 55,4 | 55,6 | 55,5 | 55,3 | 54,8 |
| krakowski | 139,9 | 144,4 | 149,4 | 153,6 | 157,0 | 159,8 | 162,1 | 163,9 |
| miechowski | 25,1 | 24,8 | 24,3 | 23,7 | 23,1 | 22,3 | 21,4 | 20,6 |
| myślenicki | 63,5 | 64,7 | 66,1 | 67,2 | 68,0 | 68,6 | 68,9 | 68,9 |
| proszowicki | 22,2 | 22,1 | 21,9 | 21,6 | 21,2 | 20,8 | 20,2 | 19,7 |
| wielicki | 63,1 | 66,1 | 69,5 | 72,5 | 75,1 | 77,5 | 79,7 | 81,8 |
| Podregion m. Kraków | 405,9 | 406,0 | 404,6 | 400,9 | 395,2 | 388,7 | 382,6 | 377,1 |
| <i>Subregion</i> | | | | | | | | |
| <i>Miasto na prawach powiatu</i> <i>City with powiat status</i> | | | | | | | | |
| Kraków | 405,9 | 406,0 | 404,6 | 400,9 | 395,2 | 388,7 | 382,6 | 377,1 |
| Podregion nowosądecki | 270,8 | 272,6 | 274,4 | 275,2 | 275,0 | 273,7 | 271,2 | 267,7 |
| <i>Subregion</i> | | | | | | | | |
| <i>Powiaty: Powiats:</i> | | | | | | | | |
| gorlicki | 55,0 | 54,7 | 54,1 | 53,3 | 52,3 | 51,1 | 49,7 | 48,0 |
| limanowski | 64,9 | 65,9 | 66,9 | 67,9 | 68,6 | 69,0 | 69,2 | 69,1 |
| nowosądecki | 107,4 | 109,2 | 111,3 | 113,1 | 114,5 | 115,4 | 115,9 | 116,0 |
| <i>Miasto na prawach powiatu</i> <i>City with powiat status</i> | | | | | | | | |
| Nowy Sącz | 43,5 | 42,9 | 42,0 | 41,0 | 39,6 | 38,1 | 36,4 | 34,6 |
| Podregion nowotarski | 175,2 | 175,9 | 176,5 | 176,5 | 176,1 | 174,9 | 173,2 | 170,9 |
| <i>Subregion</i> | | | | | | | | |
| <i>Powiaty: Powiats:</i> | | | | | | | | |
| nowotarski | 97,3 | 97,7 | 98,0 | 98,1 | 97,8 | 97,1 | 96,1 | 94,7 |
| suski | 42,6 | 42,7 | 42,7 | 42,7 | 42,5 | 42,1 | 41,6 | 40,9 |
| tatrzański | 35,4 | 35,6 | 35,8 | 35,8 | 35,8 | 35,7 | 35,5 | 35,3 |
| Podregion oświęcimski | 284,0 | 282,1 | 278,6 | 274,0 | 268,1 | 261,0 | 253,0 | 244,4 |
| <i>Subregion</i> | | | | | | | | |
| <i>Powiaty: Powiats:</i> | | | | | | | | |
| chrzanowski | 65,2 | 64,5 | 63,3 | 61,8 | 60,0 | 57,9 | 55,7 | 53,4 |
| olkuski | 57,9 | 57,0 | 55,7 | 54,2 | 52,4 | 50,4 | 48,1 | 45,8 |
| oświęcimski | 79,5 | 79,1 | 78,2 | 76,9 | 75,2 | 73,3 | 71,1 | 68,8 |
| wadowicki | 81,3 | 81,5 | 81,5 | 81,1 | 80,4 | 79,4 | 78,1 | 76,4 |
| Podregion tarnowski | 235,7 | 234,5 | 232,6 | 230,0 | 226,5 | 222,1 | 216,9 | 211,0 |
| <i>Subregion</i> | | | | | | | | |
| <i>Powiaty: Powiats:</i> | | | | | | | | |
| brzeski | 47,0 | 47,1 | 47,2 | 47,2 | 46,9 | 46,5 | 45,8 | 45,0 |
| dąbrowski | 29,7 | 29,5 | 29,2 | 28,8 | 28,4 | 27,8 | 27,0 | 26,2 |
| tarnowski | 101,2 | 102,0 | 102,8 | 103,4 | 103,7 | 103,6 | 103,1 | 102,2 |
| <i>Miasto na prawach powiatu</i> <i>City with powiat status</i> | | | | | | | | |
| Tarnów | 57,8 | 55,9 | 53,4 | 50,6 | 47,6 | 44,4 | 41,0 | 37,6 |

Źródło: Prognoza ludności na lata 2014-2050, GUS, Warszawa 2014.

Source: Population projection 2014-2050, CSO, Warsaw 2014.

RYNEK PRACY. WYNAGRODZENIA

Uwagi ogólne

Pracujący

1. Dane opracowano na podstawie sprawozdawczości oraz szacunków (m.in. w zakresie gospodarstw indywidualnych w rolnictwie).

2. Dane o **pracujących** dotyczą osób wykonujących pracę przynoszącą im zarobek lub dochód; do pracujących zalicza się:

- 1) osoby zatrudnione na podstawie stosunku pracy (umowa o pracę, powołanie, mianowanie, wybór lub stosunek służbowy);
- 2) pracodawców i pracujących na własny rachunek, a mianowicie:
 - a) właścicieli, współwłaścicieli i dzierżawców gospodarstw indywidualnych w rolnictwie (łącznie z pomagającymi członkami ich rodzin), z pewnymi wyłączeniami w latach 2005-2009; patrz ust. 4 na str. 167,
 - b) właścicieli i współwłaścicieli (łącznie z pomagającymi członkami ich rodzin; z wyłączeniem wspólników spółek, którzy nie pracują w spółce) podmiotów prowadzących działalność gospodarczą poza gospodarstwami indywidualnymi w rolnictwie,
 - c) inne osoby pracujące na własny rachunek, np. osoby wykonujące wolne zawody;
- 3) osoby wykonujące pracę nakładczą;
- 4) agentów (łącznie z pomagającymi członkami ich rodzin oraz osobami zatrudnionymi przez agentów);
- 5) członków spółdzielni produkcji rolniczej (rolniczych spółdzielni produkcyjnych i spółdzielni powstałych na ich bazie oraz spółdzielni kółek rolniczych);
- 6) duchownych pełniących obowiązki duszpasterskie.

3. Pełnozatrudnieni są to osoby zatrudnione w pełnym wymiarze czasu pracy obowiązującym w danym zakładzie pracy lub na danym stanowisku pracy, w tym również osoby, które zgodnie z obowiązującymi przepisami pracują w skróconym czasie pracy, np. z tytułu warunków szkodli-

LABOUR MARKET.
WAGES AND SALARIES

General notes

Employed persons

1. Data were compiled on the basis of reports as well as estimates (among others in regard to private farms in agriculture).

2. Data regarding **employment** concern persons performing work providing earnings or income and include:

- 1) employees hired on the basis of an employment contract (labour contract, posting, appointment, election or service relation);
- 2) employers and own-account workers, i.e.:
 - a) owners, co-owners and leaseholders of private farms in agriculture (including contributing family workers), with some exceptions in years 2005-2009; see item 4 on page 167,
 - b) owners and co-owners (including contributing family workers; excluding partners in companies who do not work in them) of entities conducting economic activity other than that related to private farms in agriculture,
 - c) other self-employed persons, e.g., persons practising learned professions;
- 3) outworkers;
- 4) agents (including contributing family workers and persons employed by agents);
- 5) members of agricultural production co-operatives (agricultural producers' co-operatives and co-operatives established on their basis as well as agricultural farmers' co-operatives);
- 6) clergy fulfilling priestly obligations.

3. Full-time paid employees are persons employed on a full-time basis, as defined by a given company or for a given position, as well as persons who, in accordance with regulations, work a shortened work-time period, e.g. due to hazardous conditions, or a longer work-time period, e.g.

wych dla zdrowia lub przedłużonym czasie pracy, np. dozorczy mienia.

Niepełnozatrudnieni są to osoby, które zgodnie z umową o pracę pracują stale w niepełnym wymiarze czasu pracy. Niepełnozatrudnieni w głównym miejscu pracy są to osoby, które oświadczyły, że dany zakład jest ich głównym miejscem pracy.

Dane dotyczące **pracujących według stanu w dniu 31 XII** podano bez przeliczenia niepełnozatrudnionych na pełnozatrudnionych, przy przyjęciu zasady jednorazowego ujmowania tych osób w **głównym miejscu pracy**.

4. Dane dotyczące **pracujących w gospodarstwach indywidualnych w rolnictwie według stanu w dniu 31 XII** w latach 2005-2009 wyznaczono na podstawie wyników Narodowego Spisu Powszechnego Ludności i Mieszkań 2002 oraz Powszechnego Spisu Rolnego 2002 oraz od 2010 r. na podstawie Powszechnego Spisu Rolnego 2010.

Do pracujących w gospodarstwach indywidualnych zaliczono osoby pracujące w gospodarstwach prowadzących działalność rolniczą, przy czym:

- 1) w latach 2005-2009 nie zaliczono osób pracujących:
 - a) w gospodarstwach o powierzchni użytków rolnych powyżej 1 ha produkujących **wyłącznie** na własne potrzeby;
 - b) w gospodarstwach o powierzchni użytków rolnych do 1,0 ha (łącznie z indywidualnymi właścicielami zwierząt gospodarskich nieposiadających użytków rolnych) produkujących **wyłącznie** lub **głównie** na własne potrzeby.
- 2) od 2010 r. ujęto wszystkich pracujących w tych gospodarstwach niezależnie od powierzchni użytków rolnych oraz przeznaczenia produkcji rolniczej (razem z produkującymi **wyłącznie** lub **głównie** na własne potrzeby).

Dane o pracujących w gospodarstwach indywidualnych w rolnictwie od 2010 r. nie są w pełni porównywalne z danymi za lata poprzednie.

5. Dane dotyczące **przeciętnego zatrudnienia** ujmują wyłącznie zatrudnionych na podstawie stosunku pracy. Informacje dotyczą pracowników pełnozatrudnionych oraz niepełnozatrudnionych w przeliczeniu na pełnozatrudnionych.

6. Dane nie obejmują jednostek budżetowych prowadzących działalność w zakresie obrony

property caretaker.

Part-time paid employees are persons who, in accordance with labour contracts, regularly work on a part-time basis. Part-time paid employees in the main workplace are persons who declared that the given workplace is their main workplace.

Data concerning **employment as of 31 XII** are presented without converting part-time paid employees into full-time paid employees, each person being listed once according to the **main job**.

4. Data concerning **employed persons on private farms in agriculture as of 31 XII** in 2005-2009 were estimated on the basis of the results of the Population and Housing Census 2002 as well as the Agricultural Census 2002 as well as since 2010 on the basis of the Agricultural Census 2010.

The following employed persons on private farms conducting agricultural activity are included in the group of employed persons on private farms, while:

- 1) in 2005-2009 are not included the following employed persons:
 - a) on farms with the area more than 1 ha of agricultural land producing **exclusively** for their own needs;
 - b) on farms with the area to 1 ha of agricultural land (including individual owners of livestock who do not possess agricultural land) producing **exclusively** or **mainly** for their own needs.
- 2) since 2010 are included the whole number of employed persons on those farms independently from area of agricultural land as well as from destination of agricultural output (including producing **exclusively** or **mainly** for their own needs).

Data regarding employed persons on private farms in agriculture since 2010 are not strictly comparable to those for previous years.

5. Data concerning **the average paid employment** include exclusively employees hired on the basis of an employment contract. Information concerns full- and part-time paid employees in terms of full-time paid employees.

6. Data do not include budgetary units conducting activity within the scope of national de-

narodowej i bezpieczeństwa publicznego, a także fundacji, stowarzyszeń, partii politycznych, związków zawodowych, organizacji społecznych, organizacji pracodawców, samorządu gospodarczego i zawodowego, rolników indywidualnych, duchownych oraz podmiotów gospodarczych o liczbie pracujących do 9 osób (za wyjątkiem tablicy przeglądowej „Ważniejsze dane o województwie”).

Bezrobotnie rejestrowane

1. Dane o liczbie **bezrobotnych zarejestrowanych** obejmują osoby, które zgodnie z ustawą z dnia 20 IV 2004 r. o promocji zatrudnienia i instytucjach rynku pracy, obowiązującą od 1 VI 2004 r. (tekst jednolity Dz. U. 2015 poz. 149, z późniejszymi zmianami), określone są jako bezrobotne.

Pod pojęciem **bezrobotnego** należy rozumieć osobę, która ukończyła 18 lat i nie osiągnęła wieku emerytalnego, jest osobą niezatrudnioną i niewykonywującą innej pracy zarobkowej, zdolną i gotową do podjęcia zatrudnienia w pełnym wymiarze czasu pracy (bądź jeśli jest osobą niepełnosprawną - zdolną i gotową do podjęcia zatrudnienia co najmniej w połowie tego wymiaru czasu pracy), nieuczącą się w szkole, z wyjątkiem szkół dla dorosłych (lub przystępującą do egzaminu eksternistycznego z zakresu tej szkoły) lub szkół wyższych w systemie studiów niestacjonarnych, zarejestrowaną we właściwym dla miejsca zameldowania (stałego lub czasowego) powiatowym urzędzie pracy oraz poszukującą zatrudnienia lub innej pracy zarobkowej, z dodatkowymi wyłączeniami dotyczącymi źródeł dochodów, zapisanymi w ustawie.

2. **Stopę bezrobocia rejestrowanego** obliczono jako stosunek liczby bezrobotnych zarejestrowanych do liczby cywilnej ludności aktywnej zawodowo, tj. bez osób odbywających czynną służbę wojskową oraz pracowników jednostek budżetowych prowadzących działalność w zakresie obrony narodowej i bezpieczeństwa publicznego.

Warunki pracy

1. Informacje o wypadkach przy pracy obejmują wszystkie wypadki przy pracy, jak również wypadki traktowane na równi z wypadkami przy pracy, niezależnie od tego, czy wykazana została niezdolność do pracy. Informacje o wypadkach przy pracy w jednostkach budżetowych prowadzących działalność w zakresie obrony narodowej i bezpieczeństwa publicznego dotyczą tylko pracowników cywilnych.

Dane o wypadkach przy pracy, poza gospodarstwami indywidualnymi w rolnictwie, uzyskiwane są ze statystycznej karty wypadku przy pracy.

fence and public safety as well as foundations, associations, political parties, trade unions, social organizations, employers organizations, economic and professional self-government, individual farmers, clergy and economic entities employing up to 9 persons (excluding review table "Major data on the voivodship").

Registered unemployment

1. *Data regarding registered unemployed persons include persons who, in accordance with the Law dated 20 IV 2004 on Promoting Employment and Labour Market Institutions, in force since 1 VI 2004 (uniform text Journal of Laws 2015, item 149, with later amendments), are classified as unemployed.*

An unemployed person is understood as a person who is at least 18 years old and has not reached the retirement age, is not employed and not performing any other kind of paid work who is capable of work and ready to take full-time employment obligatory for a given job or service (or in case he/she is a disabled person - capable and ready to take work comprising no less than a half of working time), not attending a school with the exception of schools for adults (or taking extra curriculum exam within the scope of this school programme exam) or tertiary schools in part-time programme, looking for employment or other kind of paid work and registered in a powiat labour office, appropriate for his/her permanent stay, with additional provisions concerning the sources of income, included in the mentioned law.

2. *The registered unemployment rate is calculated as the relation of the number of registered unemployed persons to the economically active civilian, i.e., excluding persons in active military service as well as employees of budgetary entities conducting activity within the scope of national defence and public safety.*

Working conditions

1. *Information regarding accidents at work includes all accidents at work, as well as accidents treated equally to accidents at work, regardless of proved inability to work. Information regarding accidents at work in budgetary entities conducting activity within the scope of national defence and public safety concerns only civilian employees.*

Data regarding accidents at work, excluding private farms in agriculture, are obtained from statistical reports of accidents at work.

Za jeden wypadek przy pracy liczy się wypadek każdej pracującej osoby poszkodowanej w wypadku indywidualnym, jak również w wypadku zbiorowym.

2. Za wypadek przy pracy uważa się nagłe zdarzenie wywołane przyczyną zewnętrzną, powodujące uraz lub śmierć, które nastąpiło w związku z pracą:

- 1) podczas lub w związku z wykonywaniem przez pracownika zwykłych czynności lub poleceń przełożonych oraz czynności na rzecz pracodawcy, nawet bez polecenia;
- 2) w czasie pozostawania pracownika w dyspozycji pracodawcy w drodze między siedzibą pracodawcy a miejscem wykonywania obowiązku wynikającego ze stosunku pracy.

Na równi z wypadkiem przy pracy, w zakresie uprawnienia do świadczeń określonych w ustawie o ubezpieczeniu społecznym z tytułu wypadków przy pracy i chorób zawodowych, traktuje się wypadek, któremu pracownik uległ:

- 1) w czasie podróży służbowej;
- 2) podczas szkolenia w zakresie powszechnej samoobrony;
- 3) przy wykonywaniu zadań zleconych przez działające u pracodawcy organizacje związkowe.

Za wypadek przy pracy uważa się również nagłe zdarzenie, powodujące uraz lub śmierć, które nastąpiło w okresie ubezpieczenia wypadkowego podczas:

- 1) uprawiania sportu w trakcie zawodów i treningów przez osobę pobierającą stypendium sportowe;
- 2) wykonywania odpłatnie pracy w czasie odbywania kary pozbawienia wolności lub tymczasowego aresztowania;
- 3) pełnienia mandatu posła lub senatora, pobierającego uposażenie;
- 4) sprawowania mandatu posła do Parlamentu Europejskiego wybranego w Rzeczypospolitej Polskiej;
- 5) odbywania - na podstawie skierowania wydanego przez powiatowy urząd pracy lub inny podmiot kierujący - szkolenia lub stażu związanego z pobieraniem przez absolwenta stypendium;
- 6) wykonywania przez członka rolniczej spółdzielni produkcyjnej, spółdzielni kółek rolniczych oraz przez inną osobę traktowaną na równi z członkiem spółdzielni, pracy na rzecz tych spółdzielni;
- 7) wykonywania lub współpracy przy wykonywaniu pracy na podstawie umowy agencyjnej, umowy-zlecenia lub umowy o świadczenie usług;

Each accident, regardless whether the person injured was injured during an individual or mass accident, is counted as a single accident at work.

2. Accident at work is understood as a sudden event, caused by external reason which leads to injury or death, which happened in connection with work:

- 1) during or in connection with performance of ordinary activities or instructions by the employee and activities for the employers, even without instructions;
- 2) when the employee remains at the disposal of the employers on the way between the seat of the employer and the place of performing the duty, which is a result of work relations.

Every accident is treated equally to accident at work, as regards entitlement to benefits defined in the law on social insurance by virtue of accidents at work and occupational diseases if the employee had such accident:

- 1) during a business trip;
- 2) during a training within the scope of common self-defence;
- 3) at performing tasks ordered by trade union organizations, functioning at the employer.

Accident at work is also understood as a sudden incident, causing injury or death, which happened within the term of accident insurance during:

- 1) practising sports during competitions and trainings by a person receiving sport scholarship;
- 2) performance of paid work in the time of serving imprisonment sentences or temporary detentions;
- 3) carrying out a mandate by members of parliament or senate, who receive salaries;
- 4) serving the mandate of the European Parliament member elected in the Republic of Poland;
- 5) stay - on the basis of appointment issues by powiat labour office or other supervising entity - at a training or internship connected with a scholarship received by school-leavers;
- 6) performance of work, by members of agricultural producers' co-operatives, agricultural farmers' co-operatives and by other persons treated equally to members of co-operatives, for the benefit of these co-operatives;
- 7) performance or co-operation at performance of work on the basis of agency agreements, contracts of mandate or contracts of services;

- | | |
|--|--|
| <p>8) wykonywania zwykłych czynności związanych z prowadzeniem lub współpracą przy prowadzeniu działalności pozarolniczej;</p> <p>9) wykonywania przez osobę duchowną czynności religijnych lub czynności związanych z powierzonymi funkcjami duszpasterskimi lub zakonnymi;</p> <p>10) odbywania zastępczych form służby wojskowej;</p> <p>11) nauki w Krajowej Szkole Administracji Publicznej przez słuchaczy pobierających stypendium.</p> | <p>8) <i>performance of ordinary activities connected with conducting non-agricultural economic activities or co-operation at conducting them;</i></p> <p>9) <i>performance of religious activities or activities connected with entrusted pastoral or monastic functions by clergymen;</i></p> <p>10) <i>performing supplementary forms of military service;</i></p> <p>11) <i>education at the National School of Public Administration by students, who receive scholarships.</i></p> |
|--|--|

3. Za ciężki wypadek przy pracy uważa się wypadek, w wyniku którego nastąpiło ciężkie uszkodzenie ciała, a mianowicie: utrata wzroku, słuchu, mowy, zdolności płodzenia lub inne uszkodzenie ciała albo rozstrój zdrowia, naruszające podstawowe funkcje organizmu, a także choroba nieuleczalna lub zagrażająca życiu, trwała choroba psychiczna, trwała, całkowita lub znaczna niezdolność do pracy w zawodzie albo trwałe poważne zeszpecenie lub zniekształcenie ciała.

4. Za śmiertelny wypadek przy pracy uważa się wypadek, w wyniku którego nastąpiła śmierć osoby poszkodowanej na miejscu wypadku lub w okresie 6 miesięcy od chwili wypadku.

5. Wypadki przy pracy klasyfikuje się m.in. według **wydarzeń** je powodujących (określających rodzaj kontaktu człowieka z czynnikiem, który spowodował wypadek) oraz **przyczyn** wypadków (wszelkich braków i nieprawidłowości związanych z czynnikami materialnymi, z organizacją pracy, z nieprawidłowym zachowaniem się pracownika). Każdy wypadek przy pracy jest wynikiem jednego wydarzenia, ale najczęściej kilku przyczyn, w związku z tym suma przyczyn jest większa od ogólnej liczby wypadków. Wydarzenia powodujące urazy pogrupowano od 2005 r. zgodnie z zaleceniami EUROSTAT-u.

6. Informacje o **zatrudnionych w warunkach zagrożenia** czynnikami szkodliwymi dla zdrowia opracowano na podstawie sprawozdawczości; dane:

- 1) obejmują zatrudnionych w podmiotach zaliczanych do sekcji: rolnictwo, leśnictwo, łowiectwo i rybactwo (bez gospodarstw indywidualnych w rolnictwie, łowiectwa i pozyskiwania zwierząt łownych, włączając działalność usługową oraz rybołówstwa w wodach morskich), górnictwo i wydobywanie, przetwórstwo przemysłowe, wytwarzanie i zaopatrywanie w energię elektryczną, gaz, parę wodną, gorącą wodę i powietrze do układów klimatyzacyjnych, dostawa wody; gospodarowanie ściekami i odpadami oraz działalność związana z rekultywacją, budownictwo (bez realizacji

3. A serious accident at work is an accident which results in serious bodily harm, i.e., loss of sight, hearing, speech, fertility, or which results in other bodily harm or in health-related problems, disrupting primary bodily functions, as well as which results in incurable and life-threatening diseases, permanent mental illness, a permanent, total or significant inability to work in the profession or in a permanent significant disfigurement or distortion of the body.

4. A fatal accident at work is an accident during which the person injured dies at the site of the accident or within a period of 6 months from the date of the accident.

5. Accidents at work are classified, i.e., according to **contact-mode of injury** which directly cause them (describing the type of contact of the person injured with the factor which caused the accident) as well as according to their **causes** (all short-comings and irregularities connected with material factors, organization of work, incorrect employee action). Each accident at work is the result of a single event, but frequently the result of several causes, thus the sum of causes is greater than the total number of accidents. Contact-mode of injury since 2005 were grouped according to the EUROSTAT recommendation.

6. Information regarding **persons working in hazardous conditions** i.e., with substances hazardous to health is compiled on the basis of reports, data:

- 1) concern persons employed by entities included in the sections: agriculture, forestry and fishing (excluding private farms in agriculture, hunting, trapping and related service activities as well as marine fishing), mining and quarrying, manufacturing, electricity, gas, steam and air conditioning supply, water supply; sewage, waste management and remediation activities, construction (excluding development of building projects), wholesale and retail trade; repair of motor vehicles and motorcycles, transportation and storage, information and communication (excluding motion picture, video and tele-

projektów budowlanych związanych ze wzniesieniem budynków), handel hurtowy i detaliczny; naprawa pojazdów samochodowych, włączając motocykle, transport i gospodarka magazynowa, informacja i komunikacja (bez działalności związanej z produkcją filmów, nagrań wideo, programów telewizyjnych, nagrań dźwiękowych i muzycznych oraz pozostałej działalności usługowej w zakresie informacji), działalność profesjonalna, naukowa i techniczna (w zakresie badań naukowych i prac rozwojowych oraz działalności weterynaryjnej), działalność w zakresie usług administrowania i działalność wspierająca (w zakresie wynajmu i dzierżawy, działalności organizatorów turystyki, pośredników i agentów turystycznych oraz pozostałej działalności usługowej w zakresie rezerwacji i działalności z nią związanej oraz pozostałego sprzętania), edukacja (w zakresie szkół wyższych), opieka zdrowotna i pomoc społeczna (w zakresie opieki zdrowotnej), pozostała działalność usługowa (w zakresie naprawy i konserwacji komputerów i artykułów użytku osobistego i domowego);

- 2) dotyczą osób narażonych na działanie czynników związanych: ze środowiskiem pracy (substancje chemiczne, przemysłowe pyły zwłókniające, hałas, wibracje, gorący lub zimny mikroklimat itp.), z uciążliwością pracy (wymuszona pozycja ciała, nadmierne obciążenie fizyczne itp.) oraz z czynnikami mechanicznymi związanymi z maszynami szczególnie niebezpiecznymi.
- 3) do przeliczenia wskaźnika na 1000 zatrudnionych przyjęto liczbę zatrudnionych na podstawie stosunku pracy według stanu w dniu 31 XII z roku badanego.

Wynagrodzenia

1. Przeciętne miesięczne wynagrodzenia (nominalne) przypadające na 1 zatrudnionego obliczono przyjmując:

- wynagrodzenia osobowe, bez wynagrodzeń osób wykonujących pracę nakładczą oraz uczniów, a także osób zatrudnionych za granicą,
- wypłaty z tytułu udziału w zysku i w nadwyżce bilansowej w spółdzielniach,
- dodatkowe wynagrodzenia roczne dla pracowników jednostek sfery budżetowej,
- honoraria wypłacone niektórym grupom pracowników za prace wynikające z umowy o pracę, np. dziennikarzom, realizatorom filmów, programów radiowych i telewizyjnych.

Dane o przeciętnych wynagrodzeniach dotyczą osób pełnozatrudnionych oraz niepełnoza-

vision programme production, sound recording and music publishing activities as well as other information service activities), professional, scientific and technical activities (in the scope of scientific research and development as well as veterinary activities), administrative and support service activities (in the scope of rental and leasing activities; travel agency, tour operator as well as other reservation service and related activities and other cleaning activities), education (only tertiary education), human health and social work activities (in the scope of human health activities), other service activities (in the scope of repair of computers and personal and household goods);

- 2) *concern persons exposed to factors connected with the work environment (chemical substances, fibrosis-inducing industrial dusts, noise, vibrations, hot or cold micro-climate, etc.), strenuous work conditions (forced body positioning, excessive physical exertion, etc.) as well as mechanical factors connected with particularly dangerous machinery.*
- 3) *the number of employees hired on the basis of an employment contract as of 31 XII from the surveyed year was assumed in calculating the ratio per 1000 paid employees.*

Wages and salaries

1. The average monthly (nominal) wages and salaries per paid employee were calculated assuming:

- *personal wages and salaries, excluding wages and salaries of persons engaged in outwork as well as apprentices and persons employed abroad,*
- *payments from profit and balance surplus in co-operatives,*
- *annual extra wages and salaries for employees of budgetary sphere entities,*
- *fees paid to selected groups of employees for performing work in accordance with a labour contract, e.g., to journalists, film producers, radio and television programme producers.*

Data regarding average wages and salaries concern full-time paid employees as well as part-

trudnionych w przeliczeniu na pełnozatrudnionych.

2. Dane o wynagrodzeniach podaje się **w ujęciu brutto**, tj. łącznie z zaliczkami na poczet podatku dochodowego od osób fizycznych oraz od 1999 r. ze składkami na obowiązkowe ubezpieczenia społeczne (emerytalne, rentowe i chorobowe) płaconymi przez ubezpieczonego pracownika, wprowadzonymi ustawą z dnia 13 X 1998 r. o systemie ubezpieczeń społecznych (Dz. U. Nr 137, poz. 887, z późniejszymi zmianami).

Świadczenia społeczne

1. **Świadczenia emerytalne i rentowe** (poza rolnikami indywidualnymi) dotyczą świadczeń wypłacanych w ramach pozarolniczego systemu ubezpieczeń społecznych przez Zakład Ubezpieczeń Społecznych - ze środków Funduszu Ubezpieczeń Społecznych, budżetu państwa (w ramach dotacji celowej oraz od 2007 r. odrębnego rozdziału wydatków budżetu państwa) i od 2009 r. ze środków zgromadzonych w otwartych funduszach emerytalnych OFE.

Informacje o **świadczeniach emerytalnych i rentowych rolników indywidualnych** dotyczą świadczeń wypłacanych przez Kasę Rolniczego Ubezpieczenia Społecznego ze środków Funduszu Emerytalno-Rentowego i budżetu państwa (w ramach dotacji celowej oraz od 2007 r. z odrębnego rozdziału wydatków budżetu państwa), a także ze środków wypłacanych w ramach pozarolniczego systemu ubezpieczeń społecznych, w przypadku gdy rolnicy posiadają uprawnienia do łącznego pobierania świadczeń z tych środków.

2. **Świadczenia emerytalne i rentowe** obejmują kwotę świadczeń należnych (bieżących i wyrównawczych) uwzględniającą od 2007 r. zmniejszenia m.in. z tytułu osiągnięcia przychodów z pracy.

-time paid employees in terms of full-time paid employees.

2. *Data regarding wages and salaries are given in gross terms, i.e. including deductions for personal income taxes and since 1999 also employee's contributions to compulsory social security (retirement, pension and illness) introduced by the Law on the Social Security System, dated 13 X 1998 (Journal of Laws, No. 137, item 887, with later amendments).*

Social security benefits

1. **Retirement and other pension benefits** (excluding farmers) concerns benefits which are paid in regard to non-agricultural social security system by the Social Insurance Institution - from the source of the Social Insurance Fund, the state budget (within the scope of targeted grant as well as since 2007 also from the separate division of the state budget expenditures) and since 2009 from the sources gathered in the open pension funds OFE.

Information regarding **retirement and other pension benefits for farmers** concerns benefits which are paid by the Agricultural Social Insurance Fund from the source of the Pension Fund and by the state budget (within the scope of the targeted grant as well as since 2007 from the separate division of the state budget expenditures) and also from the sources which are paid in regard to non-agricultural social security system, in case of farmers who are authorized to receive benefits from those sources simultaneously.

2. **Retirement pay and pension benefits** include the amount of benefits due (current and compensatory) taking into account since 2007 the deductions, among others, in respect of earning revenue from work.

TABL. 1 (25). PRACUJĄCY^a W 2015 R.
Stan w dniu 31 XII
EMPLOYED PERSONS^a IN 2015
As of 31 XII

| WYSZCZEGÓLNIENIE SPECIFICATION | Pracujący Employed persons | | W tym Of which | | |
|--|-------------------------------|---------------------------------|---|--|---|
| | ogółem total | w tym kobiety of which women | Przemysł i budownictwo Industry and construction | Handel; naprawa pojazdów samocho- dowych ^a ; transport i gospodarka magazynowa; zakwaterowanie i gastronomia ^a ; informacja i komunikacja Trade; repair of motor vehicles ^a ; transportation and storage; accommoda- tion and catering ^a ; information and communi- cation | Działalność finansowa i ubezpiecze- niowa; obsługa rynku nieru- chomości oraz pozostałe usługi ^b Financial and insurance activities; real estate activi- ties and other services ^b |
| WOJEWÓDZTWO VOIVODSHIP | 748467 | 383449 | 233591 | 198849 | 312509 |
| Podregion krakowski Subregion | 116838 | 58407 | 45781 | 32812 | 37258 |
| POWIAT BOCHEŃSKI | 17658 | 8638 | 8253 | 3142 | 6181 |
| Gminy miejskie: Urban gminas: | | | | | |
| Bochnia | 10097 | 4793 | 4935 | 1909 | 3238 |
| Gminy miejsko-wiejskie: Urban-rural gminas: | | | | | |
| Nowy Wiśnicz | 1602 | 705 | 676 | 240 | 686 |
| w tym miasto of which city | 770 | 394 | 164 | 101 | 505 |
| Gminy wiejskie: Rural gminas: | | | | | |
| Bochnia | 1959 | 911 | 1100 | 259 | 563 |
| Drwinia | 485 | 271 | 132 | 98 | 245 |
| Lipnica Murowana | 491 | 302 | 169 | 106 | 214 |
| Łapanów | 818 | 412 | 339 | 107 | 371 |
| Rzezawa | 983 | 523 | 435 | 143 | 396 |
| Trzciana | 639 | 356 | 252 | 152 | 235 |
| Żegocina | 584 | 365 | 215 | 128 | 233 |

a Według faktycznego miejsca pracy i rodzaju działalności; bez podmiotów gospodarczych o liczbie pracujących do 9 osób oraz gospodarstw indywidualnych w rolnictwie. b Pod pojęciem „pozostałe usługi” należy rozumieć następujące sekcje PKD: „Działalność profesjonalna, naukowa i techniczna”, „Administrowanie i działalność wspierająca”, „Administrowanie publiczne i obrona narodowa; obowiązkowe zabezpieczenia społeczne”, „Edukacja”, „Opieka zdrowotna i pomoc społeczna”, „Działalność związana z kulturą, rozrywką i rekreacją” oraz „Pozostała działalność usługowa”.

a By actual workplace and kind of activity; excluding economic entities employing up to 9 persons as well as private farms in agriculture. b The term “Other services” refers to the NACE Rev. 2 sections: “Professional, scientific and technical activities”, “Administrative and support service activities”, “Public administration and defence; compulsory social security”, “Education”, “Human health and social work activities”, “Arts, entertainment and recreation” and “Other service activities”.

TABL. 1 (25). PRACUJĄCY^a W 2015 R. (cd.)

Stan w dniu 31 XII

EMPLOYED PERSONS^a IN 2015 (cont.)

As of 31 XII

| WYSZCZEGÓLNIENIE SPECIFICATION | Pracujący Employed persons | | W tym Of which | | |
|--|-------------------------------|---------------------------------|---|--|---|
| | ogółem total | w tym kobiety of which women | Przemysł i budownictwo Industry and construction | Handel; naprawa pojazdów samocho- dowych ^Δ ; transport i gospodarka magazynowa; zakwaterowanie i gastronomia ^Δ ; informacja i komunikacja Trade; repair of motor vehicles ^Δ ; transportation and storage; accommoda- tion and catering ^Δ ; information and communi- cation | Działalność finansowa i ubezpiecze- niowa; obsługa rynku nieru- chomości oraz pozostałe usługi ^b Financial and insurance activities; real estate activi- ties and other services ^b |
| POWIAT KRAKOWSKI | 49593 | 23685 | 18413 | 17958 | 12749 |
| Gminy miejsko-wiejskie: Urban-rural gminas: | | | | | |
| Krzeszowice | 4385 | 2298 | 1456 | 1385 | 1508 |
| w tym miasto | 3143 | 1593 | 1057 | 1112 | 951 |
| of which city | | | | | |
| Skąła | 877 | 556 | 142 | 229 | 495 |
| w tym miasto | 592 | 405 | 107 | 175 | 310 |
| of which city | | | | | |
| Skawina | 12789 | 5647 | 8064 | 1937 | 2786 |
| w tym miasto | 11231 | 4884 | 7302 | 1752 | 2177 |
| of which city | | | | | |
| Słomniki | 1712 | 820 | 705 | 417 | 423 |
| w tym miasto | 653 | 418 | 139 | 263 | 251 |
| of which city | | | | | |
| Świątniki Górne | 1309 | 527 | 760 | 188 | 359 |
| w tym miasto | 442 | 234 | 185 | 63 | 194 |
| of which city | | | | | |
| Gminy wiejskie: Rural gminas: | | | | | |
| Czernichów | 1191 | 614 | 471 | 285 | 434 |
| Igłomia-Wawrzeńczyce | 678 | 338 | # | 430 | 193 |

a Według faktycznego miejsca pracy i rodzaju działalności; bez podmiotów gospodarczych o liczbie pracujących do 9 osób oraz gospodarstw indywidualnych w rolnictwie. b Pod pojęciem „pozostałe usługi” należy rozumieć następujące sekcje PKD: „Działalność profesjonalna, naukowa i techniczna”, „Administrowanie i działalność wspierająca^Δ”, „Administracja publiczna i obrona narodowa; obowiązkowe zabezpieczenia społeczne”, „Edukacja”, „Opieka zdrowotna i pomoc społeczna”, „Działalność związana z kulturą, rozrywką i rekreacją” oraz „Pozostała działalność usługowa”.

a By actual workplace and kind of activity; excluding economic entities employing up to 9 persons as well as private farms in agriculture. b The term “Other services” refers to the NACE Rev. 2 sections: “Professional, scientific and technical activities”, “Administrative and support service activities”, “Public administration and defence; compulsory social security”, “Education”, “Human health and social work activities”, “Arts, entertainment and recreation” and “Other service activities”.

TABL. 1 (25). **PRACUJĄCY^a W 2015 R. (cd.)**
Stan w dniu 31 XII
EMPLOYED PERSONS^a IN 2015 (cont.)
As of 31 XII

| WYSZCZEGÓLNIENIE SPECIFICATION | Pracujący Employed persons | | W tym Of which | | |
|--|-------------------------------|---------------------------------|---|--|---|
| | ogółem total | w tym kobiety of which women | Przemysł i budownictwo Industry and construction | Handel; naprawa pojazdów samocho- dowych ^a ; transport i gospodarka magazynowa; zakwaterowanie i gastronomia ^a ; informacja i komunikacja Trade; repair of motor vehicles ^a ; transportation and storage; accommoda- tion and catering ^a ; information and communi- cation | Działalność finansowa i ubezpiecze- niowa; obsługa rynku nieru- chomości oraz pozostałe usługi ^b Financial and insurance activities; real estate activi- ties and other services ^b |
| POWIAT KRAKOWSKI (dok.) Gminy wiejskie (dok.): Rural gminas (cont.): | | | | | |
| Iwanowice | 526 | 332 | 47 | 193 | 279 |
| Jerzmanowice-Przegonia | 618 | 341 | 115 | 217 | 286 |
| Kocmyrzów-Luborzycza | 747 | 458 | 207 | 197 | 333 |
| Liszki | 3263 | 1465 | 1816 | 852 | 587 |
| Michałowice | 727 | 355 | 296 | 150 | 249 |
| Mogilany | 1623 | 706 | 367 | 794 | 425 |
| Sułozzowa | 282 | 187 | # | 51 | 178 |
| Wielka Wieś | 3225 | 1453 | 500 | 2211 | 509 |
| Zabierzów | 13778 | 6665 | 2849 | 7886 | 2974 |
| Zielonki | 1863 | 923 | 526 | 536 | 731 |
| POWIAT MIECHOWSKI | 5767 | 3391 | 807 | 1841 | 2982 |
| Gminy miejsko-wiejskie: Urban-rural gminas: | | | | | |
| Miechów | 3784 | 2237 | 418 | 1327 | 2008 |
| w tym miasto | 3252 | 2064 | 377 | 956 | 1903 |
| of which city | | | | | |
| Gminy wiejskie: Rural gminas: | | | | | |
| Charsznica | 685 | 350 | 206 | 215 | 238 |
| Gołcza | 343 | 171 | # | # | 163 |
| Kozłów | 202 | 132 | # | 57 | 131 |
| Książ Wielki | 456 | 293 | 28 | 141 | 255 |
| Raclawice | 137 | 90 | - | # | 90 |
| Słaboszów | 160 | 118 | - | 40 | 97 |

^a Według faktycznego miejsca pracy i rodzaju działalności; bez podmiotów gospodarczych o liczbie pracujących do 9 osób oraz gospodarstw indywidualnych w rolnictwie. ^b Pod pojęciem „pozostałe usługi” należy rozumieć następujące sekcje PKD: „Działalność profesjonalna, naukowa i techniczna”, „Administrowanie i działalność wspierająca^{aa}”, „Administracja publiczna i obrona narodowa; obowiązkowe zabezpieczenia społeczne”, „Edukacja”, „Opieka zdrowotna i pomoc społeczna”, „Działalność związana z kulturą, rozrywką i rekreacją” oraz „Pozostała działalność usługowa”.

^a By actual workplace and kind of activity; excluding economic entities employing up to 9 persons as well as private farms in agriculture. ^b The term “Other services” refers to the NACE Rev. 2 sections: “Professional, scientific and technical activities”, “Administrative and support service activities”, “Public administration and defence; compulsory social security”, “Education”, “Human health and social work activities”, “Arts, entertainment and recreation” and “Other service activities”.

TABL. 1 (25). **PRACUJĄCY^a W 2015 R. (cd.)**

Stan w dniu 31 XII

EMPLOYED PERSONS^a IN 2015 (cont.)

As of 31 XII

| WYSZCZEGÓLNIENIE SPECIFICATION | Pracujący Employed persons | | W tym Of which | | |
|--|-------------------------------|---------------------------------|---|--|---|
| | ogółem total | w tym kobiety of which women | Przemysł i budownictwo Industry and construction | Handel; naprawa pojazdów samocho- dowych ^Δ ; transport i gospodarka magazynowa; zakwaterowanie i gastronomia ^Δ ; informacja i komunikacja Trade; repair of motor vehicles ^Δ ; transportation and storage; accommoda- tion and catering ^Δ ; information and communi- cation | Działalność finansowa i ubezpiecze- niowa; obsługa rynku nieru- chomości oraz pozostałe usługi ^b Financial and insurance activities; real estate activi- ties and other services ^b |
| POWIAT MYŚLENICKI | 18193 | 10201 | 7792 | 3995 | 6331 |
| Gminy miejsko-wiejskie: Urban-rural gminas: | | | | | |
| Dobczyce | 3617 | 2005 | 2261 | 621 | 728 |
| w tym miasto of which city | 3046 | 1641 | 1951 | 484 | 607 |
| Myślenice | 8516 | 4845 | 3399 | 1732 | 3358 |
| w tym miasto of which city | 6825 | 3988 | 2645 | 1419 | 2741 |
| Sułkowice | 1837 | 947 | 778 | 455 | 597 |
| w tym miasto of which city | 1161 | 597 | 506 | 270 | 384 |
| Gminy wiejskie: Rural gminas: | | | | | |
| Lubień | 517 | 317 | 123 | 88 | 303 |
| Pcim | 1510 | 858 | 476 | 620 | 411 |
| Raciechowice | 562 | 278 | 227 | 95 | 224 |
| Siepraw | 701 | 350 | 323 | 140 | 230 |
| Tokarnia | 533 | 353 | 110 | 173 | 248 |
| Wiśniowa | 400 | 248 | 95 | 71 | 232 |

a Według faktycznego miejsca pracy i rodzaju działalności; bez podmiotów gospodarczych o liczbie pracujących do 9 osób oraz gospodarstw indywidualnych w rolnictwie. b Pod pojęciem „pozostałe usługi” należy rozumieć następujące sekcje PKD: „Działalność profesjonalna, naukowa i techniczna”, „Administrowanie i działalność wspierająca^Δ”, „Administrowanie i obrona narodowa; obowiązkowe zabezpieczenia społeczne”, „Edukacja”, „Opieka zdrowotna i pomoc społeczna”, „Działalność związana z kulturą, rozrywką i rekreacją” oraz „Pozostała działalność usługowa”.

a By actual workplace and kind of activity; excluding economic entities employing up to 9 persons as well as private farms in agriculture. b The term “Other services” refers to the NACE Rev. 2 sections: “Professional, scientific and technical activities”, “Administrative and support service activities”, “Public administration and defence; compulsory social security”, “Education”, “Human health and social work activities”, “Arts, entertainment and recreation” and “Other service activities”.

TABL. 1 (25). **PRACUJĄCY^a W 2015 R. (cd.)**
Stan w dniu 31 XII
EMPLOYED PERSONS^a IN 2015 (cont.)
As of 31 XII

| WYSZCZEGÓLNIENIE SPECIFICATION | Pracujący Employed persons | | W tym Of which | | |
|--|-------------------------------|---------------------------------|---|--|---|
| | ogółem total | w tym kobiety of which women | Przemysł i budownictwo Industry and construction | Handel; naprawa pojazdów samocho- dowych ^a ; transport i gospodarka magazynowa; zakwaterowanie i gastronomia ^a ; informacja i komunikacja Trade; repair of motor vehicles ^a ; transportation and storage; accommoda- tion and catering ^a ; information and communi- cation | Działalność finansowa i ubezpiecze- niowa; obsługa rynku nieru- chomości oraz pozostałe usługi ^b Financial and insurance activities; real estate activi- ties and other services ^b |
| POWIAT PROSZOWICKI | 4348 | 2665 | 622 | 1415 | 2192 |
| Gminy miejsko-wiejskie: Urban-rural gminas: | | | | | |
| Nowe Brzesko | 461 | 216 | 55 | 196 | 172 |
| w tym miasto | 302 | 150 | # | 169 | 127 |
| of which city | | | | | |
| Proszowice | 2086 | 1402 | 222 | 461 | 1351 |
| w tym miasto | 1674 | 1158 | 151 | 339 | 1177 |
| of which city | | | | | |
| Gminy wiejskie: Rural gminas: | | | | | |
| Koniusza | 1052 | 599 | 127 | 564 | 348 |
| Koszyce | 287 | 182 | # | 94 | 100 |
| Palecznica | 252 | 162 | 34 | # | 126 |
| Radziemice | 210 | 104 | # | # | 95 |
| POWIAT WIELICKI | 21279 | 9827 | 9894 | 4461 | 6823 |
| Gminy miejsko-wiejskie: Urban-rural gminas: | | | | | |
| Niepołomice | 8717 | 3259 | 6167 | 1095 | 1410 |
| w tym miasto | 6301 | 2493 | 4520 | 919 | 839 |
| of which city | | | | | |
| Wieliczka | 8912 | 4702 | 2573 | 2074 | 4256 |
| w tym miasto | 6719 | 3540 | 1591 | 1566 | 3557 |
| of which city | | | | | |

^a Według faktycznego miejsca pracy i rodzaju działalności; bez podmiotów gospodarczych o liczbie pracujących do 9 osób oraz gospodarstw indywidualnych w rolnictwie. ^b Pod pojęciem „pozostałe usługi” należy rozumieć następujące sekcje PKD: „Działalność profesjonalna, naukowa i techniczna”, „Administrowanie i działalność wspierająca^a”, „Administracja publiczna i obrona narodowa; obowiązkowe zabezpieczenia społeczne”, „Edukacja”, „Opieka zdrowotna i pomoc społeczna”, „Działalność związana z kulturą, rozrywką i rekreacją” oraz „Pozostała działalność usługowa”.

^a By actual workplace and kind of activity; excluding economic entities employing up to 9 persons as well as private farms in agriculture. ^b The term “Other services” refers to the NACE Rev. 2 sections: “Professional, scientific and technical activities”, “Administrative and support service activities”, “Public administration and defence; compulsory social security”, “Education”, “Human health and social work activities”, “Arts, entertainment and recreation” and “Other service activities”.

TABL. 1 (25). PRACUJĄCY^a W 2015 R. (cd.)

Stan w dniu 31 XII

EMPLOYED PERSONS^a IN 2015 (cont.)

As of 31 XII

| WYSZCZEGÓLNIENIE SPECIFICATION | Pracujący Employed persons | | W tym Of which | | |
|--|-------------------------------|---------------------------------|---|--|---|
| | ogółem total | w tym kobiety of which women | Przemysł i budownictwo Industry and construction | Handel; naprawa pojazdów samocho- dowych ^Δ ; transport i gospodarka magazynowa; zakwaterowanie i gastronomia ^Δ ; informacja i komunikacja Trade; repair of motor vehicles ^Δ ; transportation and storage; accommoda- tion and catering ^Δ ; information and communi- cation | Działalność finansowa i ubezpiecze- niowa; obsługa rynku nieru- chomości oraz pozostałe usługi ^β Financial and insurance activities; real estate activi- ties and other services ^β |
| POWIAT WIELICKI (dok.) | | | | | |
| Gminy wiejskie: Rural gminas: | | | | | |
| Biskupice | 653 | 377 | 111 | 242 | 298 |
| Gdów | 1853 | 911 | 545 | 725 | 568 |
| Klaj | 1144 | 578 | 498 | 325 | 291 |
| Podregion m. Kraków | 312109 | 163002 | 63170 | 92463 | 156107 |
| Subregion | | | | | |
| Miasto na prawach powiatu City with powiat status | | | | | |
| Kraków | 312109 | 163002 | 63170 | 92463 | 156107 |
| Podregion nowosądecki | 86956 | 43059 | 31107 | 22105 | 33081 |
| Subregion | | | | | |
| POWIAT GORLIICKI | 15294 | 7676 | 5410 | 3282 | 6427 |
| Gminy miejskie: Urban gminas: | | | | | |
| Gorlice | 9273 | 4144 | 3600 | 2166 | 3498 |
| Gminy miejsko-wiejskie: Urban-rural gminas: | | | | | |
| Biecz | 1690 | 805 | 782 | 259 | 645 |
| w tym miasto | 1037 | 468 | 501 | 133 | 403 |
| of which city | | | | | |
| Bobowa | 912 | 598 | 274 | 203 | 434 |
| w tym miasto | 535 | 389 | 80 | 191 | 264 |
| of which city | | | | | |

a Według faktycznego miejsca pracy i rodzaju działalności; bez podmiotów gospodarczych o liczbie pracujących do 9 osób oraz gospodarstw indywidualnych w rolnictwie. b Pod pojęciem „pozostałe usługi” należy rozumieć następujące sekcje PKD: „Działalność profesjonalna, naukowa i techniczna”, „Administrowanie i działalność wspierająca^Δ”, „Administrowanie i obrona narodowa; obowiązkowe zabezpieczenia społeczne”, „Edukacja”, „Opieka zdrowotna i pomoc społeczna”, „Działalność związana z kulturą, rozrywką i rekreacją” oraz „Pozostała działalność usługowa”.

a By actual workplace and kind of activity; excluding economic entities employing up to 9 persons as well as private farms in agriculture. b The term “Other services” refers to the NACE Rev. 2 sections: “Professional, scientific and technical activities”, “Administrative and support service activities”, “Public administration and defence; compulsory social security”, “Education”, “Human health and social work activities”, “Arts, entertainment and recreation” and “Other service activities”.

TABL. 1 (25). **PRACUJĄCY^a W 2015 R. (cd.)**
Stan w dniu 31 XII
EMPLOYED PERSONS^a IN 2015 (cont.)
As of 31 XII

| WYSZCZEGÓLNIENIE SPECIFICATION | Pracujący Employed persons | | W tym Of which | | |
|-----------------------------------|-------------------------------|---------------------------------|---|--|---|
| | ogółem total | w tym kobiety of which women | Przemysł i budownictwo Industry and construction | Handel; naprawa pojazdów samocho- dowych ^d ; transport i gospodarka magazynowa; zakwaterowanie i gastronomia ^d ; informacja i komunikacja Trade; repair of motor vehicles ^d ; transportation and storage; accommoda- tion and catering ^d ; information and communi- cation | Działalność finansowa i ubezpiecze- niowa; obsługa rynku nieru- chomości oraz pozostałe usługi ^b Financial and insurance activities; real estate activi- ties and other services ^b |
| POWIAT GORLIICKI (dok.) | | | | | |
| Gminy wiejskie: Rural gminas: | | | | | |
| Gorlice | 906 | 545 | 181 | 126 | 569 |
| Lipinki | 406 | 244 | 98 | 81 | 214 |
| Łużna | 512 | 359 | 110 | 193 | 208 |
| Moszczenica | 216 | 137 | # | # | 135 |
| Ropa | 304 | 213 | # | 58 | 208 |
| Sękowa | 289 | 198 | 49 | # | 143 |
| Uście Gorlickie | 786 | 433 | 278 | 79 | 373 |
| POWIAT LIMANOWSKI | 16233 | 8766 | 6036 | 3432 | 6610 |
| Gminy miejskie: Urban gminas: | | | | | |
| Limanowa | 6926 | 3842 | 2506 | 1340 | 2986 |
| Mszana Dolna | 1664 | 906 | 477 | 642 | 545 |
| Gminy wiejskie: Rural gminas: | | | | | |
| Dobra | 765 | 419 | 330 | 98 | 333 |
| Jodłownik | 920 | 380 | 338 | 248 | 315 |
| Kamienica | 470 | 291 | 140 | 106 | 214 |
| Laskowa | 545 | 333 | 168 | 98 | 277 |
| Limanowa | 1360 | 608 | 661 | 205 | 491 |
| Łukowica | 454 | 310 | 57 | 132 | 259 |
| Mszana Dolna | 858 | 511 | 349 | 74 | 426 |

^a Według faktycznego miejsca pracy i rodzaju działalności; bez podmiotów gospodarczych o liczbie pracujących do 9 osób oraz gospodarstw indywidualnych w rolnictwie. ^b Pod pojęciem „pozostałe usługi” należy rozumieć następujące sekcje PKD: „Działalność profesjonalna, naukowa i techniczna”, „Administrowanie i działalność wspierająca^Δ”, „Administracja publiczna i obrona narodowa; obowiązkowe zabezpieczenia społeczne”, „Edukacja”, „Opieka zdrowotna i pomoc społeczna”, „Działalność związana z kulturą, rozrywką i rekreacją” oraz „Pozostała działalność usługowa”.

^a By actual workplace and kind of activity; excluding economic entities employing up to 9 persons as well as private farms in agriculture. ^b The term “Other services” refers to the NACE Rev. 2 sections: “Professional, scientific and technical activities”, “Administrative and support service activities”, “Public administration and defence; compulsory social security”, “Education”, “Human health and social work activities”, “Arts, entertainment and recreation” and “Other service activities”.

TABL. 1 (25). PRACUJĄCY^a W 2015 R. (cd.)

Stan w dniu 31 XII

EMPLOYED PERSONS^a IN 2015 (cont.)

As of 31 XII

| WYSZCZEGÓLNIENIE SPECIFICATION | Pracujący Employed persons | | W tym Of which | | |
|---|-------------------------------|---------------------------------|---|--|---|
| | ogółem total | w tym kobiety of which women | Przemysł i budownictwo Industry and construction | Handel; naprawa pojazdów samocho- dowych ^Δ ; transport i gospodarka magazynowa; zakwaterowanie i gastronomia ^Δ ; informacja i komunikacja Trade; repair of motor vehicles ^Δ ; transportation and storage; accommoda- tion and catering ^Δ ; information and communi- cation | Działalność finansowa i ubezpiecze- niowa; obsługa ryнку nieru- chomości oraz pozostałe usługi ^β Financial and insurance activities; real estate activi- ties and other services ^β |
| POWIAT LIMANOWSKI (dok.) Gminy wiejskie (dok.): Rural gminas (cont.): | | | | | |
| Niedzwiedz | 478 | 340 | 92 | 99 | 287 |
| Słopnice | 325 | 177 | 91 | 51 | 180 |
| Tymbark | 1468 | 649 | 827 | 339 | 297 |
| POWIAT NOWOSĄDECKI | 23671 | 11639 | 8621 | 5664 | 9068 |
| Gminy miejskie: Urban gminas: | | | | | |
| Grybów | 1147 | 621 | 333 | 283 | 531 |
| Gminy miejsko-wiejskie: Urban-rural gminas: | | | | | |
| Krynica-Zdrój | 4040 | 2292 | 1200 | 849 | 1984 |
| w tym miasto of which city | 3494 | 2079 | 833 | 829 | 1832 |
| Muszyna | 1211 | 655 | 377 | 299 | 524 |
| w tym miasto of which city | 747 | 445 | 159 | 187 | 398 |
| Piwniczna-Zdrój | 971 | 505 | 270 | 361 | 300 |
| w tym miasto of which city | 672 | 367 | 195 | 223 | 221 |
| Stary Sącz | 2826 | 1220 | 486 | 1109 | 1165 |
| w tym miasto of which city | 2065 | 797 | 257 | 936 | 839 |

^a Według faktycznego miejsca pracy i rodzaju działalności; bez podmiotów gospodarczych o liczbie pracujących do 9 osób oraz gospodarstw indywidualnych w rolnictwie. ^b Pod pojęciem „pozostałe usługi” należy rozumieć następujące sekcje PKD: „Działalność profesjonalna, naukowa i techniczna”, „Administrowanie i działalność wspierająca^Δ”, „Administracja publiczna i obrona narodowa; obowiązkowe zabezpieczenia społeczne”, „Edukacja”, „Opieka zdrowotna i pomoc społeczna”, „Działalność związana z kulturą, rozrywką i rekreacją” oraz „Pozostała działalność usługowa”.

^a By actual workplace and kind of activity; excluding economic entities employing up to 9 persons as well as private farms in agriculture. ^b The term “Other services” refers to the NACE Rev. 2 sections: “Professional, scientific and technical activities”, “Administrative and support service activities”, “Public administration and defence; compulsory social security”, “Education”, “Human health and social work activities”, “Arts, entertainment and recreation” and “Other service activities”.

TABL. 1 (25). **PRACUJĄCY^a W 2015 R. (cd.)**
 Stan w dniu 31 XII
EMPLOYED PERSONS^a IN 2015 (cont.)
 As of 31 XII

| WYSZCZEGÓLNIENIE SPECIFICATION | Pracujący Employed persons | | W tym Of which | | |
|--|-------------------------------|---------------------------------|---|--|---|
| | ogółem total | w tym kobiety of which women | Przemysł i budownictwo Industry and construction | Handel; naprawa pojazdów samocho- dowych ^a ; transport i gospodarka magazynowa; zakwaterowanie i gastronomia ^a ; informacja i komunikacja Trade; repair of motor vehicles ^a ; transportation and storage; accommoda- tion and catering ^a ; information and communi- cation | Działalność finansowa i ubezpiecze- niowa; obsługa ryнку nieru- chomości oraz pozostałe usługi ^b Financial and insurance activities; real estate activi- ties and other services ^b |
| POWIAT NOWOSĄDECKI (dok.) | | | | | |
| Gminy wiejskie: Rural gminas: | | | | | |
| Chelmiec | 3809 | 1279 | 2379 | 591 | 831 |
| Gródek nad Dunajcem | 699 | 387 | 203 | 139 | 354 |
| Grybów | 1902 | 1030 | 1032 | 197 | 644 |
| Kamionka Wielka | 552 | 301 | 212 | 46 | 289 |
| Korzenna | 1010 | 631 | 393 | 179 | 429 |
| Łabowa | 569 | 218 | 272 | 62 | 196 |
| Łącko | 1345 | 790 | 256 | 513 | 573 |
| Łososina Dolna | 1348 | 540 | 314 | 676 | 324 |
| Nawojowa | 1032 | 554 | 570 | 63 | 374 |
| Podegrodzie | 981 | 488 | 287 | 217 | 444 |
| Rytko | 229 | 128 | 37 | 80 | 106 |
| Miasto na prawach powiatu City with powiat status | | | | | |
| Nowy Sącz | 31758 | 14978 | 11040 | 9727 | 10976 |
| Podregion nowotarski | 47348 | 26931 | 15032 | 12415 | 19676 |
| POWIAT NOWOTARSKI | 24122 | 13713 | 7797 | 5904 | 10294 |
| Gminy miejskie: Urban gminas: | | | | | |
| Nowy Targ | 9377 | 5488 | 2928 | 2486 | 3915 |

a Według faktycznego miejsca pracy i rodzaju działalności; bez podmiotów gospodarczych o liczbie pracujących do 9 osób oraz gospodarstw indywidualnych w rolnictwie. b Pod pojęciem „pozostałe usługi” należy rozumieć następujące sekcje PKD: „Działalność profesjonalna, naukowa i techniczna”, „Administrowanie i działalność wspierająca^{ab}”, „Administracja publiczna i obrona narodowa; obowiązkowe zabezpieczenia społeczne”, „Edukacja”, „Opieka zdrowotna i pomoc społeczna”, „Działalność związana z kulturą, rozrywką i rekreacją” oraz „Pozostała działalność usługowa”.

a By actual workplace and kind of activity; excluding economic entities employing up to 9 persons as well as private farms in agriculture. b The term “Other services” refers to the NACE Rev. 2 sections: “Professional, scientific and technical activities”, “Administrative and support service activities”, “Public administration and defence; compulsory social security”, “Education”, “Human health and social work activities”, “Arts, entertainment and recreation” and “Other service activities”.

TABL. 1 (25). PRACUJĄCY^a W 2015 R. (cd.)

Stan w dniu 31 XII

EMPLOYED PERSONS^a IN 2015 (cont.)

As of 31 XII

| WYSZCZEGÓLNIENIE SPECIFICATION | Pracujący Employed persons | | W tym Of which | | |
|--|-------------------------------|---------------------------------|---|--|---|
| | ogółem total | w tym kobiety of which women | Przemysł i budownictwo Industry and construction | Handel; naprawa pojazdów samocho- dowych ^Δ ; transport i gospodarka magazynowa; zakwaterowanie i gastronomia ^Δ ; informacja i komunikacja Trade; repair of motor vehicles ^Δ ; transportation and storage; accommoda- tion and catering ^Δ ; information and communi- cation | Działalność finansowa i ubezpiecze- niowa; obsługa rynku nieru- chomości oraz pozostałe usługi ^β Financial and insurance activities; real estate activi- ties and other services ^β |
| POWIAT NOWOTARSKI (dok.) | | | | | |
| Gminy miejsko-wiejskie: Urban-rural gminas: | | | | | |
| Rabka-Zdrój | 3546 | 2084 | 917 | 818 | 1806 |
| w tym miasto of which city | 3362 | 1952 | 842 | 791 | 1725 |
| Szczawnica | 996 | 630 | 183 | 289 | 505 |
| w tym miasto of which city | 897 | 581 | 162 | 258 | 475 |
| Gminy wiejskie: Rural gminas: | | | | | |
| Czarny Dunajec | 1475 | 931 | 660 | 163 | 649 |
| Czorsztyn | 695 | 305 | 269 | 218 | 205 |
| Jabłonka | 2277 | 1226 | 963 | 672 | 638 |
| Krościenko nad Dunajcem | 599 | 413 | 68 | 149 | 363 |
| Lipnica Wielka | 259 | 186 | 29 | 48 | 179 |
| Łapsze Niżne | 395 | 265 | 122 | 38 | 228 |
| Nowy Targ | 1131 | 598 | 371 | 167 | 589 |
| Ochotnica Dolna | 1109 | 494 | 665 | 218 | 223 |
| Raba Wyżna | 810 | 447 | 254 | 119 | 432 |
| Spytkowice | 530 | 235 | 153 | 233 | 141 |
| Szaflary | 923 | 411 | 215 | 286 | 421 |
| POWIAT SUSKI | 12846 | 6646 | 6093 | 2391 | 4289 |
| Gminy miejskie: Urban gminas: | | | | | |
| Jordanów | 1460 | 581 | 906 | 215 | 337 |
| Sucha Beskidzka | 5532 | 3036 | 2442 | 1212 | 1846 |

a Według faktycznego miejsca pracy i rodzaju działalności; bez podmiotów gospodarczych o liczbie pracujących do 9 osób oraz gospodarstw indywidualnych w rolnictwie. b Pod pojęciem „pozostałe usługi” należy rozumieć następujące sekcje PKD: „Działalność profesjonalna, naukowa i techniczna”, „Administrowanie i działalność wspierająca^Δ”, „Administracja publiczna i obrona narodowa; obowiązkowe zabezpieczenia społeczne”, „Edukacja”, „Opieka zdrowotna i pomoc społeczna”, „Działalność związana z kulturą, rozrywką i rekreacją” oraz „Pozostała działalność usługowa”.

a By actual workplace and kind of activity; excluding economic entities employing up to 9 persons as well as private farms in agriculture. b The term “Other services” refers to the NACE Rev. 2 sections: “Professional, scientific and technical activities”, “Administrative and support service activities”, “Public administration and defence; compulsory social security”, “Education”, “Human health and social work activities”, “Arts, entertainment and recreation” and “Other service activities”.

TABLE 1 (25). **PRACUJĄCY^a W 2015 R. (cd.)**
 Stan w dniu 31 XII
EMPLOYED PERSONS^a IN 2015 (cont.)
 As of 31 XII

| WYSZCZEGÓLNIENIE SPECIFICATION | Pracujący Employed persons | | W tym Of which | | |
|--|-------------------------------|---------------------------------|---|--|---|
| | ogółem total | w tym kobiety of which women | Przemysł i budownictwo Industry and construction | Handel; naprawa pojazdów samocho- dowych ^d ; transport i gospodarka magazynowa; zakwaterowanie i gastronomia ^d ; informacja i komunikacja Trade; repair of motor vehicles ^d ; transportation and storage; accommoda- tion and catering ^d ; information and communi- cation | Działalność finansowa i ubezpiecze- niowa; obsługa rynku nieru- chomości oraz pozostałe usługi ^b Financial and insurance activities; real estate activi- ties and other services ^b |
| POWIAT SUSKI (dok.) | | | | | |
| Gminy miejsko-wiejskie: Urban-rural gminas: | | | | | |
| Maków Podhalański | 2438 | 1166 | 1447 | 385 | 604 |
| w tym miasto | 1049 | 663 | 439 | 230 | 378 |
| of which city | | | | | |
| Gminy wiejskie: Rural gminas: | | | | | |
| Budzów | 501 | 297 | 172 | # | 246 |
| Bystra-Sidzina | 472 | 262 | 165 | 113 | 189 |
| Jordanów | 613 | 345 | 225 | # | 306 |
| Stryszawa | 796 | 422 | 380 | 70 | 340 |
| Zawoja | 566 | 323 | 135 | 128 | 295 |
| Zembrzyce | 468 | 214 | 221 | 116 | 126 |
| POWIAT TATRZAŃSKI | 10380 | 6572 | 1142 | 4120 | 5093 |
| Gminy miejskie: Urban gminas: | | | | | |
| Zakopane | 7237 | 4665 | 705 | 2964 | 3560 |
| Gminy wiejskie: Rural gminas: | | | | | |
| Biały Dunajec | 329 | 206 | # | 70 | 184 |
| Bukowina Tatrzańska | 1555 | 966 | # | 662 | 792 |
| Kościelisko | 659 | 431 | 75 | 259 | 314 |
| Poronin | 600 | 304 | 191 | 165 | 243 |

a Według faktycznego miejsca pracy i rodzaju działalności; bez podmiotów gospodarczych o liczbie pracujących do 9 osób oraz gospodarstw indywidualnych w rolnictwie. b Pod pojęciem „pozostałe usługi” należy rozumieć następujące sekcje PKD: „Działalność profesjonalna, naukowa i techniczna”, „Administrowanie i działalność wspierająca^{ab}”, „Administracja publiczna i obrona narodowa; obowiązkowe zabezpieczenia społeczne”, „Edukacja”, „Opieka zdrowotna i pomoc społeczna”, „Działalność związana z kulturą, rozrywką i rekreacją” oraz „Pozostała działalność usługowa”.

a By actual workplace and kind of activity; excluding economic entities employing up to 9 persons as well as private farms in agriculture. b The term “Other services” refers to the NACE Rev. 2 sections: “Professional, scientific and technical activities”, “Administrative and support service activities”, “Public administration and defence; compulsory social security”, “Education”, “Human health and social work activities”, “Arts, entertainment and recreation” and “Other service activities”.

TABL. 1 (25). PRACUJĄCY^a W 2015 R. (cd.)

Stan w dniu 31 XII

EMPLOYED PERSONS^a IN 2015 (cont.)

As of 31 XII

| WYSZCZEGÓLNIENIE SPECIFICATION | Pracujący Employed persons | | W tym Of which | | |
|---|-------------------------------|---------------------------------|---|--|---|
| | ogółem total | w tym kobiety of which women | Przemysł i budownictwo Industry and construction | Handel; naprawa pojazdów samochodo- wych ^Δ ; transport i gospodarka magazynowa; zakwaterowanie i gastronomia ^Δ ; informacja i komunikacja Trade; repair of motor vehicles ^Δ ; transportation and storage; accommoda- tion and catering ^Δ ; information and communi- cation | Działalność finansowa i ubezpiecze- niowa; obsługa rynku nieru- chomości oraz pozostałe usługi ^β Financial and insurance activities; real estate activi- ties and other services ^β |
| Podregion oświęcimski | 105622 | 52309 | 49824 | 20466 | 34636 |
| <i>Subregion</i> | | | | | |
| POWIAT CHRZANOWSKI | 24884 | 11936 | 12023 | 4723 | 8065 |
| Gminy miejsko-wiejskie: <i>Urban-rural gminas:</i> | | | | | |
| Alwernia | 1665 | 652 | 500 | 702 | 447 |
| w tym miasto | 930 | 436 | 465 | 167 | 292 |
| <i>of which city</i> | | | | | |
| Chrzanów | 11283 | 6793 | 4654 | 1703 | 4898 |
| w tym miasto | 10762 | 6502 | 4486 | 1607 | 4641 |
| <i>of which city</i> | | | | | |
| Libiąż | 4732 | 1472 | # | 509 | 820 |
| w tym miasto | 4519 | 1350 | # | 461 | 736 |
| <i>of which city</i> | | | | | |
| Trzebinia | 6565 | 2609 | 3221 | 1748 | 1586 |
| w tym miasto | 5591 | 2153 | 2696 | 1537 | 1354 |
| <i>of which city</i> | | | | | |
| Gminy wiejskie: <i>Rural gminas:</i> | | | | | |
| Babice | 639 | 410 | # | 61 | 314 |
| POWIAT OLKUSKI | 23621 | 10695 | 11637 | 4701 | 7154 |
| Gminy miejskie: <i>Urban gminas:</i> | | | | | |
| Bukowno | 3249 | 1378 | 1788 | 324 | 1133 |

^a Według faktycznego miejsca pracy i rodzaju działalności; bez podmiotów gospodarczych o liczbie pracujących do 9 osób oraz gospodarstw indywidualnych w rolnictwie. ^b Pod pojęciem „pozostałe usługi” należy rozumieć następujące sekcje PKD: „Działalność profesjonalna, naukowa i techniczna”, „Administrowanie i działalność wspierająca^Δ”, „Administracja publiczna i obrona narodowa; obowiązkowe zabezpieczenia społeczne”, „Edukacja”, „Opieka zdrowotna i pomoc społeczna”, „Działalność związana z kulturą, rozrywką i rekreacją” oraz „Pozostała działalność usługowa”.

^a By actual workplace and kind of activity; excluding economic entities employing up to 9 persons as well as private farms in agriculture. ^b The term “Other services” refers to the NACE Rev. 2 sections: “Professional, scientific and technical activities”, “Administrative and support service activities”, “Public administration and defence; compulsory social security”, “Education”, “Human health and social work activities”, “Arts, entertainment and recreation” and “Other service activities”.

TABL. 1 (25). **PRACUJĄCY^a W 2015 R. (cd.)**
Stan w dniu 31 XII
EMPLOYED PERSONS^a IN 2015 (cont.)
As of 31 XII

| WYSZCZEGÓLNIENIE SPECIFICATION | Pracujący Employed persons | | W tym Of which | | |
|--|-------------------------------|---------------------------------|---|--|---|
| | ogółem total | w tym kobiety of which women | Przemysł i budownictwo Industry and construction | Handel; naprawa pojazdów samocho- dowych ^a ; transport i gospodarka magazynowa; zakwaterowanie i gastronomia ^a ; informacja i komunikacja Trade; repair of motor vehicles ^a ; transportation and storage; accommoda- tion and catering ^a ; information and communi- cation | Działalność finansowa i ubezpiecze- niowa; obsługa rynku nieru- chomości oraz pozostałe usługi ^b Financial and insurance activities; real estate activi- ties and other services ^b |
| POWIAT OLKUSKI (dok.) | | | | | |
| Gminy miejsko-wiejskie: Urban-rural gminas: | | | | | |
| Olkusz | 9738 | 5137 | 3458 | 2529 | 3678 |
| w tym miasto | 8315 | 4525 | 2729 | 2109 | 3419 |
| of which city | | | | | |
| Wolbrom | 5620 | 2281 | 3556 | 968 | 1070 |
| w tym miasto | 4638 | 1945 | 3235 | 535 | 860 |
| of which city | | | | | |
| Gminy wiejskie: Rural gminas: | | | | | |
| Bolesław | 2461 | 700 | 1350 | 684 | 425 |
| Klucze | 2242 | 1034 | 1414 | 150 | 661 |
| Trzyciąż | 311 | 165 | 71 | 46 | 187 |
| POWIAT OŚWIĘCIMSKI | 28534 | 14505 | 12754 | 5413 | 10048 |
| Gminy miejskie: Urban gminas: | | | | | |
| Oświęcim | 11654 | 6106 | 4224 | 2045 | 5372 |
| Gminy miejsko-wiejskie: Urban-rural gminas: | | | | | |
| Brzeszcze | 3683 | 1622 | # | 896 | 804 |
| w tym miasto | 3355 | 1416 | # | 812 | 662 |
| of which city | | | | | |

a Według faktycznego miejsca pracy i rodzaju działalności; bez podmiotów gospodarczych o liczbie pracujących do 9 osób oraz gospodarstw indywidualnych w rolnictwie. b Pod pojęciem „pozostałe usługi” należy rozumieć następujące sekcje PKD: „Działalność profesjonalna, naukowa i techniczna”, „Administrowanie i działalność wspierająca”, „Administracja publiczna i obrona narodowa; obowiązkowe zabezpieczenia społeczne”, „Edukacja”, „Opieka zdrowotna i pomoc społeczna”, „Działalność związana z kulturą, rozrywką i rekreacją” oraz „Pozostała działalność usługowa”.

a By actual workplace and kind of activity; excluding economic entities employing up to 9 persons as well as private farms in agriculture. b The term “Other services” refers to the NACE Rev. 2 sections: “Professional, scientific and technical activities”, “Administrative and support service activities”, “Public administration and defence; compulsory social security”, “Education”, “Human health and social work activities”, “Arts, entertainment and recreation” and “Other service activities”.

TABL. 1 (25). PRACUJĄCY^a W 2015 R. (cd.)

Stan w dniu 31 XII

EMPLOYED PERSONS^a IN 2015 (cont.)

As of 31 XII

| WYSZCZEGÓLNIENIE SPECIFICATION | Pracujący Employed persons | | W tym Of which | | |
|---|-------------------------------|---------------------------------|---|--|---|
| | ogółem total | w tym kobiety of which women | Przemysł i budownictwo Industry and construction | Handel; naprawa pojazdów samocho- dowych ^Δ ; transport i gospodarka magazynowa; zakwaterowanie i gastronomia ^Δ ; informacja i komunikacja Trade; repair of motor vehicles ^Δ ; transportation and storage; accommoda- tion and catering ^Δ ; information and communi- cation | Działalność finansowa i ubezpiecze- niowa; obsługa rynku nieru- chomości oraz pozostałe usługi ^β Financial and insurance activities; real estate activi- ties and other services ^β |
| POWIAT OŚWIĘCIMSKI (dok.) | | | | | |
| Gminy miejsko-wiejskie (dok.): Urban-rural gminas (cont.): | | | | | |
| Chelmek | 1907 | 954 | 1134 | 255 | 516 |
| w tym miasto of which city | 1295 | 691 | 855 | 139 | 299 |
| Kęty | 6844 | 3396 | 3932 | 1128 | 1764 |
| w tym miasto of which city | 5391 | 2458 | 3095 | 880 | 1414 |
| Zator | 1384 | 732 | 494 | 327 | 559 |
| w tym miasto of which city | 1078 | 599 | 354 | 274 | 449 |
| Gminy wiejskie: Rural gminas: | | | | | |
| Osiek | 509 | 361 | # | 167 | 202 |
| Oświęcim | 1841 | 935 | 660 | 495 | 516 |
| Polanka Wielka | 356 | 204 | 128 | 72 | 135 |
| Przeciszów | 356 | 195 | 111 | 28 | 180 |
| POWIAT WADOWICKI | 28583 | 15173 | 13410 | 5629 | 9369 |
| Gminy miejsko-wiejskie: Urban-rural gminas: | | | | | |
| Andrychów | 7780 | 3926 | 3680 | 1963 | 2081 |
| w tym miasto of which city | 6360 | 3031 | 3381 | 1375 | 1579 |

a Według faktycznego miejsca pracy i rodzaju działalności; bez podmiotów gospodarczych o liczbie pracujących do 9 osób oraz gospodarstw indywidualnych w rolnictwie. b Pod pojęciem „pozostałe usługi” należy rozumieć następujące sekcje PKD: „Działalność profesjonalna, naukowa i techniczna”, „Administrowanie i działalność wspierająca^Δ”, „Administracja publiczna i obrona narodowa; obowiązkowe zabezpieczenia społeczne”, „Edukacja”, „Opieka zdrowotna i pomoc społeczna”, „Działalność związana z kulturą, rozrywką i rekreacją” oraz „Pozostała działalność usługowa”.

a By actual workplace and kind of activity; excluding economic entities employing up to 9 persons as well as private farms in agriculture. b The term “Other services” refers to the NACE Rev. 2 sections: “Professional, scientific and technical activities”, “Administrative and support service activities”, “Public administration and defence; compulsory social security”, “Education”, “Human health and social work activities”, “Arts, entertainment and recreation” and “Other service activities”.

TABL. 1 (25). **PRACUJĄCY^a W 2015 R. (cd.)**
Stan w dniu 31 XII
EMPLOYED PERSONS^a IN 2015 (cont.)
As of 31 XII

| WYSZCZEGÓLNIENIE SPECIFICATION | Pracujący Employed persons | | W tym Of which | | |
|--|-------------------------------|---------------------------------|---|--|---|
| | ogółem total | w tym kobiety of which women | Przemysł i budownictwo Industry and construction | Handel; naprawa pojazdów samocho- dowych ^a ; transport i gospodarka magazynowa; zakwaterowanie i gastronomia ^a ; informacja i komunikacja Trade; repair of motor vehicles ^a ; transportation and storage; accommoda- tion and catering ^a ; information and communi- cation | Działalność finansowa i ubezpiecze- niowa; obsługa rynku nieru- chomości oraz pozostałe usługi ^b Financial and insurance activities; real estate activi- ties and other services ^b |
| POWIAT WADOWICKI (dok.) Gminy miejsko-wiejskie (dok.): Urban-rural gminas (cont.): | | | | | |
| Kalwaria Zebrzydowska | 4117 | 2138 | 2436 | 769 | 878 |
| w tym miasto | 2007 | 1108 | 1099 | 438 | 470 |
| of which city | | | | | |
| Wadowice | 11936 | 6556 | 5322 | 2073 | 4518 |
| w tym miasto | 10296 | 5656 | 4377 | 1821 | 4098 |
| of which city | | | | | |
| Gminy wiejskie: Rural gminas: | | | | | |
| Brzeźnica | 510 | 334 | 133 | 111 | 264 |
| Lanckorona | 660 | 342 | 240 | 202 | 218 |
| Mucharz | 345 | 163 | 141 | 51 | 149 |
| Spytkowice | 1033 | 513 | 500 | 171 | 359 |
| Stryków | 426 | 260 | 162 | 58 | 203 |
| Tomice | 648 | 385 | 334 | 28 | 286 |
| Wieprz | 1128 | 556 | 462 | 203 | 413 |
| Podregion tarnowski | 79594 | 39741 | 28677 | 18588 | 31751 |
| Subregion | | | | | |
| POWIAT BRZESKI | 13375 | 6716 | 5190 | 2512 | 5593 |
| Gminy miejsko-wiejskie: Urban-rural gminas: | | | | | |
| Brzesko | 8712 | 4082 | 3632 | 1618 | 3447 |
| w tym miasto | 7971 | 3636 | 3413 | 1471 | 3079 |
| of which city | | | | | |

^a Według faktycznego miejsca pracy i rodzaju działalności; bez podmiotów gospodarczych o liczbie pracujących do 9 osób oraz gospodarstw indywidualnych w rolnictwie. ^b Pod pojęciem „pozostałe usługi” należy rozumieć następujące sekcje PKD: „Działalność profesjonalna, naukowa i techniczna”, „Administrowanie i działalność wspierająca^a”, „Administracja publiczna i obrona narodowa; obowiązkowe zabezpieczenia społeczne”, „Edukacja”, „Opieka zdrowotna i pomoc społeczna”, „Działalność związana z kulturą, rozrywką i rekreacją” oraz „Pozostała działalność usługowa”.

^a By actual workplace and kind of activity; excluding economic entities employing up to 9 persons as well as private farms in agriculture. ^b The term “Other services” refers to the NACE Rev. 2 sections: “Professional, scientific and technical activities”, “Administrative and support service activities”, “Public administration and defence; compulsory social security”, “Education”, “Human health and social work activities”, “Arts, entertainment and recreation” and “Other service activities”.

TABL. 1 (25). PRACUJĄCY^a W 2015 R. (cd.)

Stan w dniu 31 XII

EMPLOYED PERSONS^a IN 2015 (cont.)

As of 31 XII

| WYSZCZEGÓLNIENIE SPECIFICATION | Pracujący Employed persons | | W tym Of which | | |
|---|-------------------------------|---------------------------------|---|--|---|
| | ogółem total | w tym kobiety of which women | Przemysł i budownictwo Industry and construction | Handel; naprawa pojazdów samocho- dowych ^Δ ; transport i gospodarka magazynowa; zakwaterowanie i gastronomia ^Δ ; informacja i komunikacja Trade; repair of motor vehicles ^Δ ; transportation and storage; accommoda- tion and catering ^Δ ; information and communi- cation | Działalność finansowa i ubezpiecze- niowa; obsługa rynku nieru- chomości oraz pozostałe usługi ^β Financial and insurance activities; real estate activi- ties and other services ^β |
| POWIAT BRZESKI (dok.) | | | | | |
| Gminy miejsko-wiejskie (dok.) Urban-rural gminas (cont.) | | | | | |
| Czchów | 856 | 590 | 112 | 163 | 577 |
| w tym miasto | 335 | 242 | 35 | 39 | 261 |
| of which city | | | | | |
| Gminy wiejskie: Rural gminas: | | | | | |
| Borzęcin | 561 | 310 | 121 | 137 | 267 |
| Dębno | 1152 | 578 | 496 | 145 | 511 |
| Gnojnik | 692 | 406 | 200 | 200 | 290 |
| Iwkowa | 486 | 283 | 209 | 65 | 204 |
| Szczurowa | 916 | 467 | 420 | 184 | 297 |
| POWIAT DĄBROWSKI | 6105 | 3371 | 1785 | 1140 | 3063 |
| Gminy miejsko-wiejskie: Urban-rural gminas: | | | | | |
| Dąbrowa Tarnowska | 3396 | 1788 | 1116 | 493 | 1750 |
| w tym miasto | 3119 | 1654 | 1040 | 426 | 1634 |
| of which city | | | | | |
| Szczucin | 1185 | 583 | 270 | 406 | 490 |
| w tym miasto | 899 | 423 | 207 | 317 | 370 |
| of which city | | | | | |

a Według faktycznego miejsca pracy i rodzaju działalności; bez podmiotów gospodarczych o liczbie pracujących do 9 osób oraz gospodarstw indywidualnych w rolnictwie. b Pod pojęciem „pozostałe usługi” należy rozumieć następujące sekcje PKD: „Działalność profesjonalna, naukowa i techniczna”, „Administrowanie i działalność wspierająca^Δ”, „Administracja publiczna i obrona narodowa; obowiązkowe zabezpieczenia społeczne”, „Edukacja”, „Opieka zdrowotna i pomoc społeczna”, „Działalność związana z kulturą, rozrywką i rekreacją” oraz „Pozostała działalność usługowa”.

a By actual workplace and kind of activity; excluding economic entities employing up to 9 persons as well as private farms in agriculture. b The term “Other services” refers to the NACE Rev. 2 sections: “Professional, scientific and technical activities”, “Administrative and support service activities”, “Public administration and defence; compulsory social security”, “Education”, “Human health and social work activities”, “Arts, entertainment and recreation” and “Other service activities”.

TABL. 1 (25). **PRACUJĄCY^a W 2015 R. (cd.)**
Stan w dniu 31 XII
EMPLOYED PERSONS^a IN 2015 (cont.)
As of 31 XII

| WYSZCZEGÓLNIENIE SPECIFICATION | Pracujący Employed persons | | W tym Of which | | |
|--|-------------------------------|---------------------------------|---|--|---|
| | ogółem total | w tym kobiety of which women | Przemysł i budownictwo Industry and construction | Handel; naprawa pojazdów samocho- dowych ^a ; transport i gospodarka magazynowa; zakwaterowanie i gastronomia ^a ; informacja i komunikacja Trade; repair of motor vehicles ^a ; transportation and storage; accommoda- tion and catering ^a ; information and communi- cation | Działalność finansowa i ubezpiecze- niowa; obsługa rynku nieru- chomości oraz pozostałe usługi ^b Financial and insurance activities; real estate activi- ties and other services ^b |
| POWIAT DĄBROWSKI (dok.) | | | | | |
| Gminy wiejskie: Rural gminas: | | | | | |
| Bolesław | 170 | 125 | # | # | 88 |
| Gręboszów | 175 | 91 | # | # | 97 |
| Mędrzechów | 199 | 145 | # | 25 | 164 |
| Olesno | 516 | 337 | 129 | # | 236 |
| Radgoszcz | 464 | 302 | 167 | 46 | 238 |
| POWIAT TARNOWSKI | 20770 | 10688 | 7591 | 5417 | 7515 |
| Gminy miejsko-wiejskie: Urban-rural gminas: | | | | | |
| Ciężkowice | 1197 | 743 | 259 | 510 | 403 |
| w tym miasto of which city | 505 | 305 | # | 242 | 226 |
| Radłów | 602 | 331 | 140 | 93 | 358 |
| w tym miasto of which city | 238 | 170 | # | 21 | 193 |
| Ryglice | 566 | 405 | 86 | 100 | 370 |
| w tym miasto of which city | 308 | 208 | 63 | 67 | 173 |
| Tuchów | 2240 | 1379 | 566 | 774 | 892 |
| w tym miasto of which city | 1776 | 1110 | 461 | 670 | 645 |

^a Według faktycznego miejsca pracy i rodzaju działalności; bez podmiotów gospodarczych o liczbie pracujących do 9 osób oraz gospodarstw indywidualnych w rolnictwie. ^b Pod pojęciem „pozostałe usługi” należy rozumieć następujące sekcje PKD: „Działalność profesjonalna, naukowa i techniczna”, „Administrowanie i działalność wspierająca^a”, „Administrowanie publiczne i obrona narodowa; obowiązkowe zabezpieczenia społeczne”, „Edukacja”, „Opieka zdrowotna i pomoc społeczna”, „Działalność związana z kulturą, rozrywką i rekreacją” oraz „Pozostała działalność usługowa”.

^a By actual workplace and kind of activity; excluding economic entities employing up to 9 persons as well as private farms in agriculture. ^b The term “Other services” refers to the NACE Rev. 2 sections: “Professional, scientific and technical activities”, “Administrative and support service activities”, “Public administration and defence; compulsory social security”, “Education”, “Human health and social work activities”, “Arts, entertainment and recreation” and “Other service activities”.

TABL. 1 (25). PRACUJĄCY^a W 2015 R. (dok.)

Stan w dniu 31 XII

EMPLOYED PERSONS^a IN 2015 (cont.)

As of 31 XII

| WYSZCZEGÓLNIENIE SPECIFICATION | Pracujący Employed persons | | W tym Of which | | |
|---|-------------------------------|---------------------------------|---|--|---|
| | ogółem total | w tym kobiety of which women | Przemysł i budownictwo Industry and construction | Handel; naprawa pojazdów samocho- dowych ^Δ ; transport i gospodarka magazynowa; zakwaterowanie i gastronomia ^Δ ; informacja i komunikacja Trade; repair of motor vehicles ^Δ ; transportation and storage; accommoda- tion and catering ^Δ ; information and communi- cation | Działalność finansowa i ubezpiecze- niowa; obsługa rynku nieru- chomości oraz pozostałe usługi ^b Financial and insurance activities; real estate activi- ties and other services ^b |
| POWIAT TARNOWSKI (dok.) | | | | | |
| Gminy miejsko-wiejskie (dok.): Urban-rural gminas (cont.): | | | | | |
| Wojnicz | 1648 | 725 | 430 | 701 | 481 |
| w tym miasto | 846 | 405 | 278 | 197 | 340 |
| of which city | | | | | |
| Zakliczyn | 1127 | 589 | 335 | 232 | 529 |
| w tym miasto | 639 | 344 | 213 | 133 | 292 |
| of which city | | | | | |
| Żabno | 2924 | 1416 | 1511 | 688 | 679 |
| w tym miasto | 1234 | 737 | 523 | 392 | 308 |
| of which city | | | | | |
| Gminy wiejskie: Rural gminas: | | | | | |
| Gromnik | 562 | 342 | 123 | 145 | 271 |
| Lisia Góra | 816 | 495 | 215 | 154 | 441 |
| Pleśna | 477 | 340 | 73 | 55 | 345 |
| Rzepiennik Strzyżewski | 491 | 293 | 130 | 114 | 244 |
| Skrzyszów | 2094 | 965 | 1224 | 409 | 456 |
| Szerzyny | 383 | 254 | 48 | 86 | 247 |
| Tarnów | 4089 | 1627 | 1893 | 995 | 1182 |
| Wierzchosławice | 1136 | 481 | 525 | 299 | 304 |
| Wietrzychowice | 418 | 303 | 33 | 62 | 313 |
| Miasto na prawach powiatu City with powiat status | | | | | |
| Tarnów | 39344 | 18966 | 14111 | 9519 | 15580 |

a Według faktycznego miejsca pracy i rodzaju działalności; bez podmiotów gospodarczych o liczbie pracujących do 9 osób oraz gospodarstw indywidualnych w rolnictwie. b Pod pojęciem „pozostałe usługi” należy rozumieć następujące sekcje PKD: „Działalność profesjonalna, naukowa i techniczna”, „Administrowanie i działalność wspierająca^Δ”, „Administracja publiczna i obrona narodowa; obowiązkowe zabezpieczenia społeczne”, „Edukacja”, „Opieka zdrowotna i pomoc społeczna”, „Działalność związana z kulturą, rozrywką i rekreacją” oraz „Pozostała działalność usługowa”.

a By actual workplace and kind of activity; excluding economic entities employing up to 9 persons as well as private farms in agriculture. b The term “Other services” refers to the NACE Rev. 2 sections: “Professional, scientific and technical activities”, “Administrative and support service activities”, “Public administration and defence; compulsory social security”, “Education”, “Human health and social work activities”, “Arts, entertainment and recreation” and “Other service activities”.

TABL. 2 (26). PRZECIĘTNE ZATRUDNIENIE^a W 2015 R.
AVERAGE PAID EMPLOYMENT^a IN 2015

| WYSZCZEGÓLNIENIE SPECIFICATION | Ogółem Total | Rolnictwo, leśnictwo, łowiectwo i rybactwo Agriculture, forestry and fishing | Przemysł i budownictwo Industry and construction | Handel; naprawa pojazdów samochodo- wych ^a ; transport i gospodarka magazynowa; zakwaterowanie i gastronomia ^a ; informacja i komunikacja Trade; repair of motor vehicles ^a ; transportation and storage; accommodation and catering ^a ; information and communication | Działalność finansowa i ubezpiecze- niowa; obsługa ryнку nieru- chomości ^a oraz pozostałe usługi ^b Financial and insurance activities; real estate activities and other services ^b |
|---|-----------------|--|---|---|--|
| WOJEWÓDZTWO VOIVODSHIP | 667332 | 2732 | 219274 | 168718 | 276608 |
| Podregion krakowski <i>Subregion</i> | 97070 | 475 | 39986 | 24792 | 31818 |
| Powiaty: <i>Powiats:</i> | | | | | |
| bocheński | 15275 | 61 | 7823 | 2131 | 5261 |
| krakowski | 41834 | 193 | 17616 | 13269 | 10756 |
| miechowski | 4514 | # | # | 1328 | 2574 |
| myślenicki | 13561 | 70 | 4905 | 3153 | 5434 |
| proszowicki | 4200 | # | # | 1107 | 1996 |
| wielicki | 17686 | 70 | 8014 | 3804 | 5798 |
| Podregion m. Kraków <i>Subregion</i> | 306854 | 810 | 70039 | 94356 | 141649 |
| Miasto na prawach powiatu <i>City with powiat status</i> | | | | | |
| Kraków | 306854 | 810 | 70039 | 94356 | 141649 |
| Podregion nowosądecki <i>Subregion</i> | 75184 | 403 | 30208 | 15352 | 29220 |
| Powiaty: <i>Powiats:</i> | | | | | |
| gorlicki | 13067 | # | 4024 | # | 5501 |
| limanowski | 15501 | # | 7061 | # | 6012 |
| nowosądecki | 20775 | 250 | 7957 | 4342 | 8226 |
| Miasto na prawach powiatu <i>City with powiat status</i> | | | | | |
| Nowy Sącz | 25840 | - | 11166 | 5193 | 9481 |

^a Bez podmiotów gospodarczych o liczbie pracujących do 9 osób oraz gospodarstw indywidualnych w rolnictwie; bez zatrudnionych za granicą. ^b Pod pojęciem „pozostałe usługi” należy rozumieć następujące sekcje PKD: „Działalność profesjonalna, naukowa i techniczna”, „Administrowanie i działalność wspierająca^{a)}”, „Administracja publiczna i obrona narodowa; obowiązkowe zabezpieczenia społeczne”, „Edukacja”, „Opieka zdrowotna i pomoc społeczna”, „Działalność związana z kulturą, rozrywką i rekreacją” oraz „Pozostała działalność usługowa”.

^a Excluding economic entities employing up to 9 persons as well as private farms in agriculture; excluding persons employed abroad. ^b The term “Other services” refers to the NACE Rev. 2 sections: “Professional, scientific and technical activities”, “Administrative and support service activities”, “Public administration and defence; compulsory social security”, “Education”, “Human health and social work activities”, “Arts, entertainment and recreation” and “Other service activities”.

TABL. 2 (26). PRZECIĘTNE ZATRUDNIENIE^a W 2015 R. (dok.)
 AVERAGE PAID EMPLOYMENT^a IN 2015 (cont.)

| WYSZCZEGÓLNIENIE SPECIFICATION | Ogółem Total | Rolnictwo, leśnictwo, łowiectwo i rybactwo Agriculture, forestry and fishing | Przemysł i budownictwo Industry and construc- tion | Handel; naprawa pojazdów samocho- dowych ^a ; transport i gospodarka magazynowa; zakwaterowanie i gastronomia ^a ; informacja i komunikacja Trade; repair of motor vehicles ^a ; transportation and storage; accommodation and catering ^a ; information and communication | Działalność finansowa i ubezpiecze- niowa; obsługa ryнку nieru- chomości ^a oraz pozostałe usługi ^b Financial and insurance activities; real estate activities and other services ^b |
|---|-----------------|--|--|---|--|
| Podregion nowotarski | 39213 | 169 | 13184 | 9097 | 16763 |
| Powiaty: <i>Powiats:</i> | | | | | |
| nowotarski | 20689 | 98 | 6926 | 4981 | 8683 |
| suski | 10526 | # | 5468 | # | 3786 |
| tatrzański | 7998 | # | 790 | # | 4294 |
| Podregion oświęcimski | 84207 | 493 | 39773 | 14347 | 29595 |
| <i>Subregion</i> | | | | | |
| Powiaty: <i>Powiats:</i> | | | | | |
| chrzanowski | 16185 | # | 6368 | # | 7255 |
| olkuski | 19995 | # | 10736 | # | 5843 |
| oświęcimski | 21356 | 269 | 9622 | 2780 | 8685 |
| wadowicki | 26672 | 77 | 13047 | 5737 | 7812 |
| Podregion tarnowski | 64804 | 383 | 26085 | 10774 | 27562 |
| <i>Subregion</i> | | | | | |
| Powiaty: <i>Powiats:</i> | | | | | |
| brzeski | 8968 | 23 | 2883 | 1450 | 4613 |
| dąbrowski | 5212 | 80 | 1690 | 782 | 2660 |
| tarnowski | 18190 | 93 | 8260 | 3556 | 6282 |
| Miasto na prawach powiatu <i>City with powiat status</i> | | | | | |
| Tarnów | 32434 | 188 | 13252 | 4987 | 14008 |

a Bez podmiotów gospodarczych o liczbie pracujących do 9 osób oraz gospodarstw indywidualnych w rolnictwie; bez zatrudnionych za granicą. b Pod pojęciem „pozostałe usługi” należy rozumieć następujące sekcje PKD: „Działalność profesjonalna, naukowa i techniczna”, „Administrowanie i działalność wspierająca³⁾”, „Administracja publiczna i obrona narodowa; obowiązkowe zabezpieczenia społeczne”, „Edukacja”, „Opieka zdrowotna i pomoc społeczna”, „Działalność związana z kulturą, rozrywką i rekreacją” oraz „Pozostała działalność usługowa”.

a Excluding economic entities employing up to 9 persons as well as private farms in agriculture; excluding persons employed abroad. b The term “Other services” refers to the NACE Rev. 2 sections: “Professional, scientific and technical activities”, “Administrative and support service activities”, “Public administration and defence; compulsory social security”, “Education”, “Human health and social work activities”, “Arts, entertainment and recreation” and “Other service activities”.

TABL. 3 (27). **BEZROBOTNI ZAREJESTROWANI I STOPA BEZROBOCIA W 2015 R.**
Stan w dniu 31 XII
REGISTERED UNEMPLOYED PERSONS AND UNEMPLOYMENT RATE IN 2015
As of 31 XII

| WYSZCZEGÓLNIENIE SPECIFICATION | Bezrobotni zarejestrowani <i>Registered unemployed persons</i> | | | | | | Stopa bezrobocia rejestrowa- nego w % <i>Registered unem- ployment rate in %</i> |
|---|--|--|--|--|---|--|---|
| | ogółem <i>total</i> | z liczby ogółem <i>of total number</i> | | | | | |
| | | zamiesz- kali na wsi <i>living in rural areas</i> | dotych- czas niepracu- jący <i>previous- ly not em- ployed</i> | absol- wenci ^a <i>school- leavers^a</i> | zwolnie- ni z przy- czyn dotyczą- cych za- kładu pracy <i>termi- nated for company reasons</i> | posiadają- cy prawo do zasiłku <i>posse- ssing benefit rights</i> | |
| WOJEWÓDZTWO VOIVODSHIP | 119601 | 63797 | 20133 | 7168 | 8233 | 15424 | 8,3 |
| Podregion krakowski <i>Subregion</i> | 19581 | 14789 | 3347 | 1360 | 1393 | 2753 | 7,3 |
| Powiaty: <i>Powiats:</i> | | | | | | | |
| bocheński | 2792 | 1903 | 459 | 231 | 164 | 375 | 7,0 |
| krakowski | 6531 | 5179 | 924 | 337 | 607 | 989 | 6,5 |
| miechowski | 1872 | 1400 | 616 | 152 | 70 | 127 | 8,8 |
| myślenicki | 3473 | 2603 | 511 | 294 | 195 | 608 | 7,5 |
| proszowicki | 1736 | 1332 | 459 | 155 | 35 | 123 | 9,4 |
| wielicki | 3177 | 2372 | 378 | 191 | 322 | 531 | 7,6 |
| Podregion m. Kraków <i>Subregion</i> | 19607 | - | 2844 | 609 | 1358 | 2485 | 4,4 |
| Miasto na prawach powiatu <i>City with powiat status</i> | | | | | | | |
| Kraków | 19607 | - | 2844 | 609 | 1358 | 2485 | 4,4 |
| Podregion nowosądecki <i>Subregion</i> | 26330 | 17782 | 4446 | 1851 | 1533 | 3494 | 11,9 |
| Powiaty: <i>Powiats:</i> | | | | | | | |
| gorlicki | 5182 | 3374 | 1044 | 355 | 288 | 755 | 11,3 |
| limanowski | 7549 | 6156 | 1249 | 587 | 564 | 885 | 13,5 |
| nowosądecki | 10136 | 8252 | 1707 | 730 | 488 | 1389 | 13,6 |
| Miasto na prawach powiatu <i>City with powiat status</i> | | | | | | | |
| Nowy Sącz | 3463 | - | 446 | 179 | 193 | 465 | 7,6 |

^a Za bezrobotnego absolwenta uważa się osobę w okresie do upływu 12 miesięcy od dnia ukończenia nauki potwierdzonej świadectwem, dyplomem lub innym dokumentem ukończenia szkoły (dotyczy absolwentów z wykształceniem zasadniczym zawodowym, średnim, policealnym lub wyższym), kursów zawodowych trwających co najmniej 24 miesiące lub nabycia uprawnień do wykonywania zawodu przez osoby niepełnosprawne.

^a An unemployed school-leaver is a person who has, within the last 12 months graduated any school confirmed by a certificate, diploma or other document completion of education (concerns school-leavers with basic vocational, secondary, post-secondary or tertiary education), has completed a minimum of 24 months of vocational training courses or disabled persons who acquiring qualifications to work in a given occupation.

TABL. 3 (27). **BEZROBOTNI ZAREJESTROWANI I STOPA BEZROBOCIA W 2015 R. (dok.)**
Stan w dniu 31 XII
REGISTERED UNEMPLOYED PERSONS AND UNEMPLOYMENT RATE IN 2015 (cont.)
As of 31 XII

| WYSZCZEGÓLNIENIE SPECIFICATION | Bezrobotni zarejestrowani <i>Registered unemployed persons</i> | | | | | | Stopa bezrobocia rejestrowanego w % <i>Registered unemployment rate in %</i> |
|---|--|--|--|--|---|--|--|
| | ogółem <i>total</i> | z liczby ogółem <i>of total number</i> | | | | | |
| | | zamieszka- kali na wsi <i>living in rural areas</i> | dotych- czas niepracują- cy <i>previously not employed</i> | absol- wencji ^a <i>school-leavers^a</i> | zwolnie- ni z przy- czyn dotyczą- cych za- kładu pracy <i>terminated for company reasons</i> | posiadają- cy prawo do zasiłku <i>possessing benefit rights</i> | |
| Podregion nowotarski | 13353 | 8517 | 2783 | 908 | 1097 | 1612 | 10,5 |
| <i>Subregion</i> | | | | | | | |
| Powiaty: <i>Powiats:</i> | | | | | | | |
| nowotarski | 7078 | 4584 | 1417 | 537 | 675 | 955 | 10,7 |
| suski | 2601 | 1873 | 500 | 209 | 247 | 397 | 8,0 |
| tatrzański | 3674 | 2060 | 866 | 162 | 175 | 260 | 12,9 |
| Podregion oświęcimski | 20430 | 9685 | 2638 | 1019 | 1940 | 2742 | 10,4 |
| <i>Subregion</i> | | | | | | | |
| Powiaty: <i>Powiats:</i> | | | | | | | |
| chrzanowski | 4851 | 1662 | 564 | 193 | 272 | 607 | 11,9 |
| olkuski | 5740 | 2730 | 1037 | 299 | 702 | 598 | 12,3 |
| oświęcimski | 4737 | 1907 | 379 | 235 | 461 | 820 | 9,5 |
| wadowicki | 5102 | 3386 | 658 | 292 | 505 | 717 | 8,7 |
| Podregion tarnowski | 20300 | 13024 | 4075 | 1421 | 912 | 2338 | 10,9 |
| <i>Subregion</i> | | | | | | | |
| Powiaty: <i>Powiats:</i> | | | | | | | |
| brzeski | 3712 | 2856 | 758 | 304 | 297 | 420 | 10,3 |
| dąbrowski | 3850 | 2923 | 734 | 283 | 159 | 611 | 16,1 |
| tarnowski | 8167 | 7245 | 1953 | 654 | 306 | 796 | 11,6 |
| Miasto na prawach powiatu <i>City with powiat status</i> | | | | | | | |
| Tarnów | 4571 | - | 630 | 180 | 150 | 511 | 8,2 |

^a Za bezrobotnego absolwenta uważa się osobę w okresie do upływu 12 miesięcy od dnia ukończenia nauki potwierdzonej świadectwem, dyplomem lub innym dokumentem ukończenia szkoły (dotyczy absolwentów z wykształceniem zasadniczym zawodowym, średnim, policealnym lub wyższym), kursów zawodowych trwających co najmniej 24 miesiące lub nabycia uprawnień do wykonywania zawodu przez osoby niepełnosprawne.

Źródło: dane Ministerstwa Pracy i Polityki Społecznej.

^a An unemployed school-leaver is a person who has, within the last 12 months graduated any school confirmed by a certificate, diploma or other document completion of education (concerns school-leavers with basic vocational, secondary, post-secondary or tertiary education), has completed a minimum of 24 months of vocational training courses or disabled persons who acquiring qualifications to work in a given occupation.

Source: data of the Ministry of Labour and Social Policy.

TABL. 4 (28). **BEZROBOTNI NOWO ZAREJESTROWANI I WYREJESTROWANI ORAZ OFERTY PRACY W 2015 R.**
NEWLY REGISTERED UNEMPLOYED PERSONS AND PERSONS REMOVED FROM UNEMPLOYMENT ROLLS AS WELL AS JOB OFFERS IN 2015

| WYSZCZEGÓLNIENIE SPECIFICATION | Bezrobotni nowo zarejestrowani ^a Newly registered unemployed persons ^a | | | Bezrobotni wyrejestrowani ^a Persons removed from unemployment rolls ^a | | | Oferty pracy Job offers | |
|------------------------------------|---|------------------------------------|--------------------------------------|--|------------------------------------|---|---------------------------------------|---|
| | ogółem total | z liczby ogółem of total number | | ogółem total | z liczby ogółem of total number | | w ciągu roku during the year | stan w dniu 31 XII as of 31 XII |
| | | kobiety women | po raz kolejny another time | | kobiety women | z tytułu podjęcia pracy received jobs | | |
| WOJEWÓDZTWO | 170029 | 82659 | 134204 | 189455 | 91270 | 93912 | 83904 | 3013 |
| VOIVODSHIP | | | | | | | | |
| Podregion krakowski | 32367 | 15942 | 24716 | 37246 | 18150 | 18214 | 24200 | 707 |
| <i>Subregion</i> | | | | | | | | |
| <i>Powiaty: Powiats:</i> | | | | | | | | |
| bocheński | 4473 | 2279 | 3404 | 5379 | 2742 | 2751 | 1813 | 48 |
| krakowski | 10453 | 5256 | 8044 | 11967 | 5955 | 5956 | 12637 | 407 |
| miechowski | 2782 | 1360 | 2160 | 2920 | 1461 | 1459 | 1206 | 31 |
| myślenicki | 6540 | 3040 | 4889 | 7946 | 3639 | 3776 | 3625 | 91 |
| proszowicki | 2979 | 1456 | 2474 | 3307 | 1607 | 1776 | 2269 | 30 |
| wielicki | 5140 | 2551 | 3745 | 5727 | 2746 | 2496 | 2650 | 100 |
| Podregion m. Kraków | 24999 | 12262 | 18582 | 27340 | 13381 | 14218 | 15768 | 1167 |
| <i>Subregion</i> | | | | | | | | |
| <i>Miasto na prawach powiatu</i> | | | | | | | | |
| <i>City with powiat status</i> | | | | | | | | |
| Kraków | 24999 | 12262 | 18582 | 27340 | 13381 | 14218 | 15768 | 1167 |
| Podregion nowosądecki | 36171 | 17008 | 29527 | 39312 | 18397 | 20038 | 12064 | 365 |
| <i>Subregion</i> | | | | | | | | |
| <i>Powiaty: Powiats:</i> | | | | | | | | |
| gorlicki | 7151 | 3260 | 5809 | 7718 | 3554 | 3684 | 2171 | 15 |
| limanowski | 9448 | 4489 | 7752 | 10714 | 4967 | 5775 | 3268 | 127 |
| nowosądecki | 14034 | 6695 | 11312 | 14818 | 7010 | 7699 | 4690 | 175 |
| <i>Miasto na prawach powiatu</i> | | | | | | | | |
| <i>City with powiat status</i> | | | | | | | | |
| Nowy Sącz | 5538 | 2564 | 4654 | 6062 | 2866 | 2880 | 1935 | 48 |
| Podregion nowotarski ... | 16698 | 7650 | 12658 | 18991 | 8756 | 8870 | 4651 | 154 |
| <i>Subregion</i> | | | | | | | | |
| <i>Powiaty: Powiats:</i> | | | | | | | | |
| nowotarski | 8897 | 3949 | 6761 | 10571 | 4741 | 4873 | 1721 | 80 |
| suski | 4550 | 2223 | 3583 | 5164 | 2542 | 2267 | 2380 | 55 |
| tatrzański | 3251 | 1478 | 2314 | 3256 | 1473 | 1730 | 550 | 19 |
| Podregion oświęcimski | 31236 | 16026 | 25540 | 35168 | 17876 | 17761 | 14567 | 260 |
| <i>Subregion</i> | | | | | | | | |
| <i>Powiaty: Powiats:</i> | | | | | | | | |
| chrzanowski | 8029 | 3876 | 6828 | 8878 | 4288 | 4037 | 4200 | 45 |
| olkuski | 7119 | 3707 | 5957 | 7844 | 4000 | 4182 | 2957 | 20 |
| oświęcimski | 8175 | 4549 | 6605 | 9206 | 5078 | 4828 | 3980 | 115 |
| wadowicki | 7913 | 3894 | 6150 | 9240 | 4510 | 4714 | 3430 | 80 |
| Podregion tarnowski | 28558 | 13771 | 23181 | 31398 | 14710 | 14811 | 12654 | 360 |
| <i>Subregion</i> | | | | | | | | |
| <i>Powiaty: Powiats:</i> | | | | | | | | |
| brzeski | 4922 | 2316 | 3854 | 5281 | 2457 | 2750 | 2145 | 13 |
| dąbrowski | 5396 | 2567 | 4617 | 5660 | 2704 | 2665 | 2189 | 29 |
| tarnowski | 12015 | 5908 | 9577 | 13440 | 6345 | 6133 | 3071 | 52 |
| <i>Miasto na prawach powiatu</i> | | | | | | | | |
| <i>City with powiat status</i> | | | | | | | | |
| Tarnów | 6225 | 2980 | 5133 | 7017 | 3204 | 3263 | 5249 | 266 |

a W ciągu roku.

Źródło: dane Ministerstwa Pracy i Polityki Społecznej.

a During the year.

Source: data of the Ministry of Labour and Social Policy.

TABL. 5 (29). **BEZROBOTNI ZAREJESTROWANI WEDŁUG PŁCI W 2015 R.**

Stan w dniu 31 XII

REGISTERED UNEMPLOYED PERSONS BY SEX IN 2015

As of 31 XII

| WYSZCZEGÓLNIENIE <i>SPECIFICATION</i> | Ogółem <i>Total</i> | Mężczyźni <i>Men</i> | Kobiety <i>Women</i> |
|---|------------------------|-------------------------|-------------------------|
| WOJEWÓDZTWO VOIVODSHIP | 119601 | 55412 | 64189 |
| Podregion krakowski <i>Subregion</i> | 19581 | 9392 | 10189 |
| POWIAT BOCHEŃSKI | 2792 | 1167 | 1625 |
| Gminy miejskie: <i>Urban gminas:</i> | | | |
| Bochnia | 832 | 346 | 486 |
| Gminy miejsko-wiejskie: <i>Urban-rural gminas:</i> | | | |
| Nowy Wiśnicz | 339 | 137 | 202 |
| Gminy wiejskie: <i>Rural gminas:</i> | | | |
| Bochnia | 498 | 207 | 291 |
| Drwinia | 138 | 64 | 74 |
| Lipnica Murowana | 156 | 66 | 90 |
| Łapanów | 219 | 103 | 116 |
| Rzezawa | 335 | 139 | 196 |
| Trzciana | 117 | 45 | 72 |
| Żegocina | 158 | 60 | 98 |
| POWIAT KRAKOWSKI | 6531 | 3167 | 3364 |
| Gminy miejsko-wiejskie: <i>Urban-rural gminas:</i> | | | |
| Krzeszowice | 1049 | 490 | 559 |
| Skąła | 212 | 96 | 116 |
| Skawina | 1207 | 593 | 614 |
| Słomniki | 424 | 205 | 219 |
| Świątniki Górne | 238 | 135 | 103 |
| Gminy wiejskie: <i>Rural gminas:</i> | | | |
| Czernichów | 357 | 168 | 189 |
| Igołomia-Wawrzeńczyce | 108 | 50 | 58 |

TABL. 5 (29). **BEZROBOTNI ZAREJESTROWANI WEDŁUG PŁCI W 2015 R. (cd.)**
 Stan w dniu 31 XII
REGISTERED UNEMPLOYED PERSONS BY SEX IN 2015 (cont.)
 As of 31 XII

| WYSZCZEGÓLNIENIE SPECIFICATION | Ogółem Total | Mężczyźni Men | Kobiety Women |
|--|-----------------|------------------|------------------|
| POWIAT KRAKOWSKI (dok.) | | | |
| Gminy wiejskie (dok.): <i>Rural gminas (cont.):</i> | | | |
| Iwanowice | 185 | 101 | 84 |
| Jerzmanowice-Przegonia | 263 | 150 | 113 |
| Kocmyrzów-Luborzyca | 333 | 167 | 166 |
| Liszki | 374 | 161 | 213 |
| Michałowice | 151 | 71 | 80 |
| Mogilany | 387 | 184 | 203 |
| Sułoszowa | 117 | 51 | 66 |
| Wielka Wieś | 183 | 84 | 99 |
| Zabierzów | 637 | 320 | 317 |
| Zielonki | 306 | 141 | 165 |
| POWIAT MIECHOWSKI | 1872 | 968 | 904 |
| Gminy miejsko-wiejskie: <i>Urban-rural gminas:</i> | | | |
| Miechów | 726 | 396 | 330 |
| Gminy wiejskie: <i>Rural gminas:</i> | | | |
| Charsznica | 363 | 185 | 178 |
| Golcza | 206 | 106 | 100 |
| Kozłów | 193 | 106 | 87 |
| Książ Wielki | 191 | 87 | 104 |
| Raclawice | 62 | 24 | 38 |
| Słaboszów | 131 | 64 | 67 |
| POWIAT MYŚLENICKI | 3473 | 1756 | 1717 |
| Gminy miejsko-wiejskie: <i>Urban-rural gminas:</i> | | | |
| Dobczyce | 353 | 198 | 155 |
| Myślenice | 1237 | 643 | 594 |
| Sułkowice | 504 | 251 | 253 |

TABL. 5 (29). **BEZROBOTNI ZAREJESTROWANI WEDŁUG PŁCI W 2015 R. (cd.)**

Stan w dniu 31 XII

REGISTERED UNEMPLOYED PERSONS BY SEX IN 2015 (cont.)

As of 31 XII

| WYSZCZEGÓLNIENIE <i>SPECIFICATION</i> | Ogółem <i>Total</i> | Mężczyźni <i>Men</i> | Kobiety <i>Women</i> |
|---|------------------------|-------------------------|-------------------------|
| POWIAT MYŚLENICKI (dok.) | | | |
| Gminy wiejskie: <i>Rural gminas:</i> | | | |
| Lubień | 285 | 140 | 145 |
| Pcim | 299 | 134 | 165 |
| Raciechowice | 135 | 72 | 63 |
| Siepraw | 259 | 140 | 119 |
| Tokarnia | 223 | 100 | 123 |
| Wiśniowa | 178 | 78 | 100 |
| POWIAT PROSZOWICKI | 1736 | 903 | 833 |
| Gminy miejsko-wiejskie: <i>Urban-rural gminas:</i> | | | |
| Nowe Brzesko | 228 | 123 | 105 |
| Proszowice | 770 | 409 | 361 |
| Gminy wiejskie: <i>Rural gminas:</i> | | | |
| Koniusza | 267 | 150 | 117 |
| Koszyce | 206 | 96 | 110 |
| Paiecznica | 137 | 69 | 68 |
| Radziemice | 128 | 56 | 72 |
| POWIAT WIELICKI | 3177 | 1431 | 1746 |
| Gminy miejsko-wiejskie: <i>Urban-rural gminas:</i> | | | |
| Niepołomice | 600 | 239 | 361 |
| Wieliczka | 1528 | 725 | 803 |
| Gminy wiejskie: <i>Rural gminas:</i> | | | |
| Biskupice | 266 | 116 | 150 |
| Gdów | 527 | 234 | 293 |
| Kłaj | 256 | 117 | 139 |
| Podregion m. Kraków | 19607 | 9869 | 9738 |
| <i>Subregion</i> | | | |
| Miasto na prawach powiatu <i>City with powiat status</i> | | | |
| Kraków | 19607 | 9869 | 9738 |

TABL. 5 (29). **BEZROBOTNI ZAREJESTROWANI WEDŁUG PŁCI W 2015 R. (cd.)**
Stan w dniu 31 XII
REGISTERED UNEMPLOYED PERSONS BY SEX IN 2015 (cont.)
As of 31 XII

| WYSZCZEGÓLNIENIE SPECIFICATION | Ogółem Total | Mężczyźni Men | Kobiety Women |
|---|-----------------|------------------|------------------|
| Podregion nowosądecki | 26330 | 11052 | 15278 |
| <i>Subregion</i> | | | |
| POWIAT GORLICKI | 5182 | 2173 | 3009 |
| Gminy miejskie: <i>Urban gminas:</i> | | | |
| Gorlice | 1462 | 630 | 832 |
| Gminy miejsko-wiejskie: <i>Urban-rural gminas:</i> | | | |
| Biecz | 819 | 340 | 479 |
| Bobowa | 383 | 150 | 233 |
| Gminy wiejskie: <i>Rural gminas:</i> | | | |
| Gorlice | 869 | 379 | 490 |
| Lipinki | 372 | 169 | 203 |
| Łużna | 401 | 157 | 244 |
| Moszczenica | 210 | 94 | 116 |
| Ropa | 156 | 47 | 109 |
| Sękowa | 301 | 121 | 180 |
| Uście Gorlickie | 209 | 86 | 123 |
| POWIAT LIMANOWSKI | 7549 | 3124 | 4425 |
| Gminy miejskie: <i>Urban gminas:</i> | | | |
| Limanowa | 929 | 445 | 484 |
| Mszana Dolna | 464 | 239 | 225 |
| Gminy wiejskie: <i>Rural gminas:</i> | | | |
| Dobra | 504 | 224 | 280 |
| Jodłownik | 406 | 181 | 225 |
| Kamienica | 574 | 211 | 363 |
| Laskowa | 311 | 112 | 199 |
| Limanowa | 1583 | 654 | 929 |

TABL. 5 (29). **BEZROBOTNI ZAREJESTROWANI WEDŁUG PŁCI W 2015 R. (cd.)**

Stan w dniu 31 XII

REGISTERED UNEMPLOYED PERSONS BY SEX IN 2015 (cont.)

As of 31 XII

| WYSZCZEGÓLNIENIE <i>SPECIFICATION</i> | Ogółem <i>Total</i> | Mężczyźni <i>Men</i> | Kobiety <i>Women</i> |
|---|------------------------|-------------------------|-------------------------|
| POWIAT LIMANOWSKI (dok.). | | | |
| Gminy wiejskie (dok.): <i>Rural gminas (cont.):</i> | | | |
| Łukowica | 637 | 232 | 405 |
| Mszana Dolna | 988 | 436 | 552 |
| Niedźwiedź | 403 | 144 | 259 |
| Słopnice | 349 | 99 | 250 |
| Tymbark | 401 | 147 | 254 |
| POWIAT NOWOSĄDECKI | 10136 | 4150 | 5986 |
| Gminy miejskie: <i>Urban gminas:</i> | | | |
| Grybów | 281 | 96 | 185 |
| Gminy miejsko-wiejskie: <i>Urban-rural gminas:</i> | | | |
| Krynica-Zdrój | 802 | 448 | 354 |
| Muszyna | 560 | 297 | 263 |
| Piwniczna-Zdrój | 547 | 221 | 326 |
| Stary Sącz | 1184 | 456 | 728 |
| Gminy wiejskie: <i>Rural gminas:</i> | | | |
| Chełmiec | 1506 | 588 | 918 |
| Gródek nad Dunajcem | 349 | 134 | 215 |
| Grybów | 1104 | 374 | 730 |
| Kamionka Wielka | 507 | 185 | 322 |
| Korzenna | 588 | 250 | 338 |
| Łabowa | 272 | 116 | 156 |
| Łącko | 706 | 280 | 426 |
| Łososina Dolna | 423 | 157 | 266 |
| Nawojowa | 432 | 195 | 237 |
| Podegrodzie | 688 | 279 | 409 |
| Rytko | 187 | 74 | 113 |
| Miasto na prawach powiatu <i>City with powiat status</i> | | | |
| Nowy Sącz | 3463 | 1605 | 1858 |

TABL. 5 (29). **BEZROBOTNI ZAREJESTROWANI WEDŁUG PŁCI W 2015 R. (cd.)**

Stan w dniu 31 XII

REGISTERED UNEMPLOYED PERSONS BY SEX IN 2015 (cont.)

As of 31 XII

| WYSZCZEGÓLNIENIE SPECIFICATION | Ogółem Total | Mężczyźni Men | Kobiety Women |
|---|-----------------|------------------|------------------|
| Podregion nowotarski | 13353 | 7169 | 6184 |
| <i>Subregion</i> | | | |
| POWIAT NOWOTARSKI | 7078 | 3751 | 3327 |
| Gminy miejskie: <i>Urban gminas:</i> | | | |
| Nowy Targ | 1556 | 828 | 728 |
| Gminy miejsko-wiejskie: <i>Urban-rural gminas:</i> | | | |
| Rabka-Zdrój | 756 | 435 | 321 |
| Szczawnica | 416 | 235 | 181 |
| Gminy wiejskie: <i>Rural gminas:</i> | | | |
| Czarny Dunajec | 686 | 332 | 354 |
| Czorsztyn | 365 | 258 | 107 |
| Jablonka | 614 | 293 | 321 |
| Krościenko nad Dunajcem | 300 | 169 | 131 |
| Lipnica Wielka | 208 | 99 | 109 |
| Łapsze Niżne | 253 | 121 | 132 |
| Nowy Targ | 656 | 332 | 324 |
| Ochotnica Dolna | 297 | 156 | 141 |
| Raba Wyżna | 406 | 211 | 195 |
| Spytkowice | 167 | 76 | 91 |
| Szaflary | 398 | 206 | 192 |
| POWIAT SUSKI | 2601 | 1243 | 1358 |
| Gminy miejskie: <i>Urban gminas:</i> | | | |
| Jordanów | 151 | 61 | 90 |
| Sucha Beskidzka | 327 | 177 | 150 |
| Gminy miejsko-wiejskie: <i>Urban-rural gminas:</i> | | | |
| Maków Podhalański | 612 | 304 | 308 |
| Gminy wiejskie: <i>Rural gminas:</i> | | | |
| Budzów | 281 | 141 | 140 |
| Bystra-Sidzina | 148 | 66 | 82 |
| Jordanów | 256 | 98 | 158 |
| Stryszawa | 326 | 145 | 181 |
| Zawoja | 300 | 141 | 159 |
| Zembrzyce | 200 | 110 | 90 |

TABL. 5 (29). **BEZROBOTNI ZAREJESTROWANI WEDŁUG PŁCI W 2015 R. (cd.)**
Stan w dniu 31 XII
REGISTERED UNEMPLOYED PERSONS BY SEX IN 2015 (cont.)
As of 31 XII

| WYSZCZEGÓLNIENIE SPECIFICATION | Ogółem Total | Mężczyźni Men | Kobiety Women |
|--|-----------------|------------------|------------------|
| POWIAT TATRZAŃSKI | 3674 | 2175 | 1499 |
| Gminy miejskie: <i>Urban gminas:</i> | | | |
| Zakopane | 1614 | 961 | 653 |
| Gminy wiejskie: <i>Rural gminas:</i> | | | |
| Biały Dunajec | 390 | 226 | 164 |
| Bukowina Tatrzańska | 483 | 270 | 213 |
| Kościelisko | 521 | 325 | 196 |
| Poronin | 666 | 393 | 273 |
| Podregion oświęcimski <i>Subregion</i> | 20430 | 9176 | 11254 |
| POWIAT CHRZANOWSKI | 4851 | 2277 | 2574 |
| Gminy miejsko-wiejskie: <i>Urban-rural gminas:</i> | | | |
| Alwernia | 420 | 198 | 222 |
| Chrzanów | 1965 | 938 | 1027 |
| Libiąż | 726 | 306 | 420 |
| Trzebinia | 1442 | 692 | 750 |
| Gminy wiejskie: <i>Rural gminas:</i> | | | |
| Babice | 298 | 143 | 155 |
| POWIAT OLKUSKI | 5740 | 2565 | 3175 |
| Gminy miejskie: <i>Urban gminas:</i> | | | |
| Bukowno | 486 | 208 | 278 |
| Gminy miejsko-wiejskie: <i>Urban-rural gminas:</i> | | | |
| Olkusz | 2727 | 1233 | 1494 |
| Wolbrom | 1011 | 465 | 546 |
| Gminy wiejskie: <i>Rural gminas:</i> | | | |
| Bolesław | 382 | 137 | 245 |
| Klucze | 875 | 393 | 482 |
| Trzyciąż | 259 | 129 | 130 |

TABL. 5 (29). **BEZROBOTNI ZAREJESTROWANI WEDŁUG PŁCI W 2015 R. (cd.)**
Stan w dniu 31 XII
REGISTERED UNEMPLOYED PERSONS BY SEX IN 2015 (cont.)
As of 31 XII

| WYSZCZEGÓLNIENIE SPECIFICATION | Ogółem Total | Mężczyźni Men | Kobiety Women |
|---|-----------------|------------------|------------------|
| POWIAT OŚWIĘCIMSKI | 4737 | 1974 | 2763 |
| Gminy miejskie: <i>Urban gminas:</i> | | | |
| Oświęcim | 1360 | 554 | 806 |
| Gminy miejsko-wiejskie: <i>Urban-rural gminas:</i> | | | |
| Brzeszcze | 498 | 180 | 318 |
| Chelmek | 324 | 121 | 203 |
| Kęty | 1340 | 610 | 730 |
| Zator | 340 | 149 | 191 |
| Gminy wiejskie: <i>Rural gminas:</i> | | | |
| Osiek | 201 | 77 | 124 |
| Oświęcim | 406 | 159 | 247 |
| Polanka Wielka | 69 | 35 | 34 |
| Przeciszów | 199 | 89 | 110 |
| POWIAT WADOWICKI | 5102 | 2360 | 2742 |
| Gminy miejsko-wiejskie: <i>Urban-rural gminas:</i> | | | |
| Andrychów | 1964 | 932 | 1032 |
| Kalwaria Zebrzydowska | 451 | 174 | 277 |
| Wadowice | 1135 | 550 | 585 |
| Gminy wiejskie: <i>Rural gminas:</i> | | | |
| Brzeźnica | 212 | 94 | 118 |
| Lanckorona | 177 | 77 | 100 |
| Mucharz | 134 | 62 | 72 |
| Spytkowice | 240 | 117 | 123 |

TABL. 5 (29). **BEZROBOTNI ZAREJESTROWANI WEDŁUG PŁCI W 2015 R. (cd.)**
Stan w dniu 31 XII
REGISTERED UNEMPLOYED PERSONS BY SEX IN 2015 (cont.)
As of 31 XII

| WYSZCZEGÓLNIENIE SPECIFICATION | Ogółem Total | Mężczyźni Men | Kobiety Women |
|---|-----------------|------------------|------------------|
| POWIAT WADOWICKI (dok.) | | | |
| Gminy wiejskie (dok.): Rural gminas (cont.): | | | |
| Stryszów | 200 | 86 | 114 |
| Tomice | 222 | 98 | 124 |
| Wieprz | 367 | 170 | 197 |
| Podregion tarnowski | 20300 | 8754 | 11546 |
| Subregion | | | |
| POWIAT BRZESKI | 3712 | 1631 | 2081 |
| Gminy miejsko-wiejskie: Urban-rural gminas: | | | |
| Brzesko | 1681 | 731 | 950 |
| Czchów | 351 | 157 | 194 |
| Gminy wiejskie: Rural gminas: | | | |
| Borzęcin | 381 | 166 | 215 |
| Dębno | 549 | 227 | 322 |
| Gnojnik | 266 | 115 | 151 |
| Iwkowa | 157 | 79 | 78 |
| Szczurowa | 327 | 156 | 171 |
| POWIAT DĄBROWSKI | 3850 | 1869 | 1981 |
| Gminy miejsko-wiejskie: Urban-rural gminas: | | | |
| Dąbrowa Tarnowska | 1380 | 657 | 723 |
| Szczucin | 982 | 498 | 484 |
| Gminy wiejskie: Rural gminas: | | | |
| Bolesław | 105 | 47 | 58 |
| Gręboszów | 141 | 68 | 73 |
| Mędrzechów | 240 | 111 | 129 |
| Olesno | 527 | 258 | 269 |

TABL. 5 (29). **BEZROBOTNI ZAREJESTROWANI WEDŁUG PŁCI W 2015 R. (dok.)**
Stan w dniu 31 XII
REGISTERED UNEMPLOYED PERSONS BY SEX IN 2015 (cont.)
As of 31 XII

| WYSZCZEGÓLNIENIE SPECIFICATION | Ogółem Total | Mężczyźni Men | Kobiety Women |
|--|-----------------|------------------|------------------|
| POWIAT DĄBROWSKI (dok.) | | | |
| Gminy wiejskie (dok.): Rural gminas (cont.): | | | |
| Radgoszcz | 475 | 230 | 245 |
| POWIAT TARNOWSKI | 8167 | 3380 | 4787 |
| Gminy miejsko-wiejskie: Urban-rural gminas: | | | |
| Ciężkowice | 502 | 213 | 289 |
| Radłów | 299 | 129 | 170 |
| Ryglice | 392 | 146 | 246 |
| Tuchów | 766 | 333 | 433 |
| Wojnicz | 490 | 178 | 312 |
| Zakliczyn | 483 | 204 | 279 |
| Żabno | 878 | 377 | 501 |
| Gminy wiejskie: Rural gminas: | | | |
| Gromnik | 372 | 192 | 180 |
| Lisia Góra | 675 | 273 | 402 |
| Pleśna | 510 | 183 | 327 |
| Rzepiennik Strzyżewski | 224 | 112 | 112 |
| Skrzyszów | 561 | 237 | 324 |
| Szerzyny | 351 | 152 | 199 |
| Tarnów | 1048 | 397 | 651 |
| Wierzchosławice | 440 | 168 | 272 |
| Wietrzychowice | 176 | 86 | 90 |
| Miasto na prawach powiatu City with powiat status | | | |
| Tarnów | 4571 | 1874 | 2697 |

Źródło: dane Ministerstwa Pracy i Polityki Społecznej.

Source: data of the Ministry of Labour and Social Policy.

TABL. 6 (30). **BEZROBOTNI ZAREJESTROWANI WEDŁUG WIEKU I POZIOMU WYKSZTAŁCENIA W 2015 R.**

Stan w dniu 31 XII

REGISTERED UNEMPLOYED PERSONS BY AGE AND EDUCATIONAL LEVEL

IN 2015

As of 31 XII

| WYSZCZEGÓLNIENIE SPECIFICATION | Ogółem Total | W wieku By age | | | | | Z liczby ogółem - z wykształceniem Of total number - by education level | | | | |
|--|-----------------|--------------------------------------|--------------|--------------|--------------|--------------------------------|--|---|------------------------------|---|--|
| | | 24 lata i mniej 24 years and less | 25-34 | 35-44 | 45-54 | 55 lat i więcej 55 and more | wyższym tertiary | średnim secondary | | zasadniczym zawodowym basic vocational | gimnazjalnym, podstawowym i niepełnym podstawowym lower secondary, primary and incomplete primary |
| | | | | | | | | zawodowym ^a vocational ^a | ogólnokształcącym general | | |
| WOJEWÓDZTWO VOIVODSHIP | 119601 | 21535 | 33860 | 24404 | 21503 | 18299 | 18116 | 29020 | 12968 | 33802 | 25695 |
| Podregion krakowski Subregion | 19581 | 3799 | 5532 | 3753 | 3318 | 3179 | 2749 | 4759 | 2192 | 5556 | 4325 |
| Powiaty: Powiats: | | | | | | | | | | | |
| bocheński | 2792 | 631 | 822 | 517 | 444 | 378 | 412 | 725 | 357 | 807 | 491 |
| krakowski | 6531 | 1043 | 1759 | 1295 | 1225 | 1209 | 937 | 1570 | 717 | 1841 | 1466 |
| miechowski | 1872 | 434 | 562 | 366 | 265 | 245 | 229 | 546 | 205 | 435 | 457 |
| myślenicki | 3473 | 710 | 1024 | 642 | 587 | 510 | 523 | 806 | 374 | 1108 | 662 |
| proszowicki | 1736 | 521 | 490 | 288 | 223 | 214 | 161 | 394 | 242 | 463 | 476 |
| wielicki | 3177 | 460 | 875 | 645 | 574 | 623 | 487 | 718 | 297 | 902 | 773 |
| Podregion m. Kraków Subregion | 19607 | 1588 | 5236 | 4531 | 3994 | 4258 | 4891 | 4332 | 2299 | 3358 | 4727 |
| Miasto na prawach powiatu City with powiat status | | | | | | | | | | | |
| Kraków | 19607 | 1588 | 5236 | 4531 | 3994 | 4258 | 4891 | 4332 | 2299 | 3358 | 4727 |
| Podregion nowosądecki Subregion | 26330 | 5467 | 7803 | 5420 | 4650 | 2990 | 3604 | 7293 | 2657 | 8523 | 4253 |
| Powiaty: Powiats: | | | | | | | | | | | |
| gorlicki | 5182 | 991 | 1585 | 1051 | 956 | 599 | 684 | 1668 | 330 | 1763 | 737 |
| limanowski | 7549 | 1793 | 2138 | 1591 | 1299 | 728 | 824 | 1987 | 936 | 2403 | 1399 |
| nowosądecki | 10136 | 2220 | 3041 | 2023 | 1713 | 1139 | 1440 | 2728 | 988 | 3464 | 1516 |
| Miasto na prawach powiatu City with powiat status | | | | | | | | | | | |
| Nowy Sącz | 3463 | 463 | 1039 | 755 | 682 | 524 | 656 | 910 | 403 | 893 | 601 |

^a Łącznie z policealnym.

^a Including post-secondary education.

TABL. 6 (30). **BEZROBOTNI ZAREJESTROWANI WEDŁUG WIEKU I POZIOMU WYKSZTAŁCENIA
W 2015 R. (dok.)**
Stan w dniu 31 XII
**REGISTERED UNEMPLOYED PERSONS BY AGE AND EDUCATIONAL LEVEL
IN 2015 (cont.)**
As of 31 XII

| WYSZCZEGÓLNIENIE SPECIFICATION | Ogółem Total | W wieku By age | | | | | Z liczby ogółem - z wykształceniem Of total number - by education level | | | | |
|---|-----------------|---|-------------|-------------|-------------|--|--|-----------------------------|---|--|--|
| | | 24 lata i mniej 24 years and less | 25-34 | 35-44 | 45-54 | 55 lat i więcej 55 years and more | wyż- szym tertiary | średnim secondary | | zasad- niczym zawo- dowym basic voca- tional | gimna- zjalnym, podsta- wowym i niepeł- nym podsta- wowym lower second- ary, primary and in- com- plete primary |
| | | | | | | | | zawo- dowym ^a | ogólno- kształ- cącym ^a general | | |
| Podregion nowotarski | 13353 | 3137 | 3699 | 2423 | 2240 | 1854 | 1305 | 2584 | 1540 | 4061 | 3863 |
| <i>Subregion</i> | | | | | | | | | | | |
| <i>Powiaty:</i> <i>Powiats:</i> | | | | | | | | | | | |
| nowotarski | 7078 | 1762 | 1977 | 1267 | 1126 | 946 | 677 | 1302 | 897 | 2175 | 2027 |
| suski | 2601 | 606 | 677 | 494 | 476 | 348 | 297 | 551 | 296 | 842 | 615 |
| tatrzański | 3674 | 769 | 1045 | 662 | 638 | 560 | 331 | 731 | 347 | 1044 | 1221 |
| Podregion oświęcimski | 20430 | 3132 | 5619 | 4307 | 3857 | 3515 | 2672 | 5049 | 2104 | 5892 | 4713 |
| <i>Subregion</i> | | | | | | | | | | | |
| <i>Powiaty:</i> <i>Powiats:</i> | | | | | | | | | | | |
| chrzanowski | 4851 | 663 | 1424 | 1002 | 944 | 818 | 689 | 1084 | 539 | 1264 | 1275 |
| olkuski | 5740 | 912 | 1613 | 1286 | 1025 | 904 | 843 | 1718 | 594 | 1406 | 1179 |
| oświęcimski | 4737 | 660 | 1194 | 1000 | 950 | 933 | 653 | 1076 | 504 | 1464 | 1040 |
| wadowicki | 5102 | 897 | 1388 | 1019 | 938 | 860 | 487 | 1171 | 467 | 1758 | 1219 |
| Podregion tarnowski | 20300 | 4412 | 5971 | 3970 | 3444 | 2503 | 2895 | 5003 | 2176 | 6412 | 3814 |
| <i>Subregion</i> | | | | | | | | | | | |
| <i>Powiaty:</i> <i>Powiats:</i> | | | | | | | | | | | |
| brzeski | 3712 | 918 | 1079 | 671 | 574 | 470 | 486 | 1055 | 330 | 1189 | 652 |
| dąbrowski | 3850 | 985 | 1198 | 754 | 558 | 355 | 424 | 834 | 465 | 1397 | 730 |
| tarnowski | 8167 | 1996 | 2419 | 1499 | 1344 | 909 | 1118 | 2024 | 818 | 2673 | 1534 |
| Miasto na prawach powiatu <i>City with powiat status</i> | | | | | | | | | | | |
| Tarnów | 4571 | 513 | 1275 | 1046 | 968 | 769 | 867 | 1090 | 563 | 1153 | 898 |

^a Łącznie z policealnym.

Ź r ó d ł o: dane Ministerstwa Pracy i Polityki Społecznej.

^a Including post-secondary education.

S o u r c e: data of the Ministry of Labour and Social Policy.

**TABL. 7(31). BEZROBOTNI ZAREJESTROWANI WEDŁUG CZASU POZOSTAWANIA BEZ PRACY
W 2015 R.**

Stan w dniu 31 XII

REGISTERED UNEMPLOYED PERSONS BY DURATION OF UNEMPLOYMENT IN 2015

As of 31 XII

| WYSZCZEGÓLNIENIE SPECIFICATION | Ogółem Total | Według czasu pozostawania bez pracy ^a By duration of unemployment ^a | | | | | |
|---|-----------------|--|--------------|--------------|--------------|--------------|--|
| | | 1 miesiąc i mniej 1 month and less | 1-3 | 3-6 | 6-12 | 12-24 | powyżej 24 miesięcy more than 24 months |
| WOJEWÓDZTWO | 119601 | 11816 | 23130 | 18152 | 18376 | 18846 | 29281 |
| VOIVODSHIP | | | | | | | |
| Podregion krakowski | 19581 | 2119 | 4027 | 3116 | 3103 | 2945 | 4271 |
| <i>Subregion</i> | | | | | | | |
| Powiaty: <i>Powiats:</i> | | | | | | | |
| bocheński | 2792 | 259 | 545 | 468 | 452 | 407 | 661 |
| krakowski | 6531 | 756 | 1465 | 1007 | 1020 | 995 | 1288 |
| miechowski | 1872 | 120 | 284 | 265 | 317 | 322 | 564 |
| myslenicki | 3473 | 373 | 743 | 606 | 562 | 491 | 698 |
| proszowicki | 1736 | 261 | 268 | 268 | 242 | 258 | 439 |
| wielicki | 3177 | 350 | 722 | 502 | 510 | 472 | 621 |
| Podregion m. Kraków | 19607 | 1819 | 3455 | 2609 | 3337 | 3479 | 4908 |
| <i>Subregion</i> | | | | | | | |
| Miasto na prawach powiatu <i>City with powiat status</i> | | | | | | | |
| Kraków | 19607 | 1819 | 3455 | 2609 | 3337 | 3479 | 4908 |
| Podregion nowosądecki | 26330 | 2580 | 5121 | 4197 | 3837 | 3992 | 6603 |
| <i>Subregion</i> | | | | | | | |
| Powiaty: <i>Powiats:</i> | | | | | | | |
| gorlicki | 5182 | 473 | 1096 | 865 | 736 | 755 | 1257 |
| limanowski | 7549 | 659 | 1255 | 1147 | 1036 | 1068 | 2384 |
| nowosądecki | 10136 | 1030 | 2089 | 1581 | 1495 | 1636 | 2305 |
| Miasto na prawach powiatu <i>City with powiat status</i> | | | | | | | |
| Nowy Sącz | 3463 | 418 | 681 | 604 | 570 | 533 | 657 |
| Podregion nowotarski | 13353 | 1058 | 2811 | 1968 | 2067 | 2080 | 3369 |
| <i>Subregion</i> | | | | | | | |
| Powiaty: <i>Powiats:</i> | | | | | | | |
| nowotarski | 7078 | 617 | 1664 | 1064 | 1043 | 1026 | 1664 |
| suski | 2601 | 251 | 689 | 459 | 381 | 346 | 475 |
| tatrzański | 3674 | 190 | 458 | 445 | 643 | 708 | 1230 |
| Podregion oświęcimski | 20430 | 1938 | 4233 | 3126 | 3061 | 3135 | 4937 |
| <i>Subregion</i> | | | | | | | |
| Powiaty: <i>Powiats:</i> | | | | | | | |
| chrzanowski | 4851 | 462 | 1113 | 741 | 741 | 788 | 1006 |
| olkuski | 5740 | 451 | 929 | 836 | 896 | 942 | 1686 |
| oświęcimski | 4737 | 532 | 1117 | 780 | 661 | 662 | 985 |
| wadowicki | 5102 | 493 | 1074 | 769 | 763 | 743 | 1260 |
| Podregion tarnowski | 20300 | 2302 | 3483 | 3136 | 2971 | 3215 | 5193 |
| <i>Subregion</i> | | | | | | | |
| Powiaty: <i>Powiats:</i> | | | | | | | |
| brzeski | 3712 | 316 | 603 | 590 | 543 | 636 | 1024 |
| dąbrowski | 3850 | 336 | 706 | 696 | 609 | 541 | 962 |
| tarnowski | 8167 | 1134 | 1452 | 1230 | 1163 | 1281 | 1907 |
| Miasto na prawach powiatu <i>City with powiat status</i> | | | | | | | |
| Tarnów | 4571 | 516 | 722 | 620 | 656 | 757 | 1300 |

^a Od momentu rejestracji w urzędzie pracy; przedziały zostały domknięte prawostronnie; np. w przedziale 3-6 uwzględniono osoby, które pozostawały bez pracy 3 miesiące i 1 dzień do 6 miesięcy.

Źródło: dane Ministerstwa Pracy i Polityki Społecznej.

^a From the date of registering in a labour office; intervals were shifted upward, e.g., in the interval 3-6 persons remaining unemployed from 3 months and 1 day to 6 months were included.

Source: data of the Ministry of Labour and Social Policy.

TABL. 8 (32). **BEZROBOTNI ZAREJESTROWANI WEDŁUG STAŻU PRACY W 2015 R.**
Stan w dniu 31 XII
REGISTERED UNEMPLOYED PERSONS BY WORK SENIORITY IN 2015
As of 31 XII

| WYSZCZEGÓLNIENIE SPECIFICATION | Ogółem Total | Bez stażu pracy No work seniority | Ze stażem ^a With work seniority ^a | | | | | powyżej 30 lat more than 30 years |
|--|-----------------|--|--|--------------|--------------|--------------|--------------|--|
| | | | 1 rok i mniej 1 year and less | 1-5 | 5-10 | 10-20 | 20-30 | |
| WOJEWÓDZTWO VOIVODSHIP | 119601 | 20133 | 20739 | 26746 | 17288 | 17943 | 12212 | 4540 |
| Podregion krakowski | 19581 | 3347 | 3149 | 4282 | 2785 | 3020 | 2064 | 934 |
| <i>Subregion</i> | | | | | | | | |
| <i>Powiaty: Powiats:</i> | | | | | | | | |
| bocheński | 2792 | 459 | 385 | 726 | 395 | 441 | 268 | 118 |
| krakowski | 6531 | 924 | 979 | 1287 | 1007 | 1112 | 857 | 365 |
| miechowski | 1872 | 616 | 373 | 374 | 184 | 179 | 106 | 40 |
| myślenicki | 3473 | 511 | 553 | 813 | 508 | 563 | 342 | 183 |
| proszowicki | 1736 | 459 | 368 | 400 | 204 | 176 | 96 | 33 |
| wielicki | 3177 | 378 | 491 | 682 | 487 | 549 | 395 | 195 |
| Podregion m. Kraków | 19607 | 2844 | 3583 | 3553 | 2940 | 3084 | 2781 | 822 |
| <i>Subregion</i> | | | | | | | | |
| <i>Miasto na prawach powiatu City with powiat status</i> | | | | | | | | |
| Kraków | 19607 | 2844 | 3583 | 3553 | 2940 | 3084 | 2781 | 822 |
| Podregion nowosądecki | 26330 | 4446 | 4526 | 6332 | 3979 | 4070 | 2185 | 792 |
| <i>Subregion</i> | | | | | | | | |
| <i>Powiaty: Powiats:</i> | | | | | | | | |
| gorlicki | 5182 | 1044 | 815 | 1172 | 708 | 789 | 436 | 218 |
| limanowski | 7549 | 1249 | 1424 | 1969 | 1204 | 1059 | 502 | 142 |
| nowosądecki | 10136 | 1707 | 1689 | 2421 | 1523 | 1628 | 877 | 291 |
| <i>Miasto na prawach powiatu City with powiat status</i> | | | | | | | | |
| Nowy Sącz | 3463 | 446 | 598 | 770 | 544 | 594 | 370 | 141 |
| Podregion nowotarski | 13353 | 2783 | 2056 | 3275 | 1817 | 1853 | 1134 | 435 |
| <i>Subregion</i> | | | | | | | | |
| <i>Powiaty: Powiats:</i> | | | | | | | | |
| nowotarski | 7078 | 1417 | 1011 | 1810 | 980 | 1030 | 612 | 218 |
| suski | 2601 | 500 | 410 | 598 | 354 | 369 | 239 | 131 |
| tatrzański | 3674 | 866 | 635 | 867 | 483 | 454 | 283 | 86 |
| Podregion oświęcimski | 20430 | 2638 | 3618 | 4615 | 3080 | 3177 | 2339 | 963 |
| <i>Subregion</i> | | | | | | | | |
| <i>Powiaty: Powiats:</i> | | | | | | | | |
| chrzanowski | 4851 | 564 | 915 | 1201 | 708 | 685 | 557 | 221 |
| olkuski | 5740 | 1037 | 982 | 1217 | 869 | 866 | 604 | 165 |
| oświęcimski | 4737 | 379 | 892 | 1036 | 732 | 784 | 576 | 338 |
| wadowicki | 5102 | 658 | 829 | 1161 | 771 | 842 | 602 | 239 |
| Podregion tarnowski | 20300 | 4075 | 3807 | 4689 | 2687 | 2739 | 1709 | 594 |
| <i>Subregion</i> | | | | | | | | |
| <i>Powiaty: Powiats:</i> | | | | | | | | |
| brzeski | 3712 | 758 | 689 | 925 | 451 | 466 | 314 | 109 |
| dąbrowski | 3850 | 734 | 720 | 1103 | 571 | 435 | 215 | 72 |
| tarnowski | 8167 | 1953 | 1546 | 1705 | 986 | 1104 | 656 | 217 |
| <i>Miasto na prawach powiatu City with powiat status</i> | | | | | | | | |
| Tarnów | 4571 | 630 | 852 | 956 | 679 | 734 | 524 | 196 |

^a Przedziały zostały domknięte prawostronnie, np. w przedziale 1-5 uwzględniono osoby, które pracowały 1 rok i 1 dzień do 5 lat.

Źródło: dane Ministerstwa Pracy i Polityki Społecznej.

^a Intervals were shifted upward, e.g., in the interval 1-5 persons who worked 1 year and 1 day to 5 years were included.

Source: data of the Ministry of Labour and Social Policy.

TABL. 9 (33). **BEZROBOTNI ZAREJESTROWANI BĘDĄCY W SZCZEGÓLNEJ SYTUACJI NA RYNKU PRACY W 2015 R.**

Stan w dniu 31 XII

REGISTERED UNEMPLOYED PERSONS WITH A SPECIFIC SITUATION ON THE LABOUR MARKET IN 2015

As of 31 XII

| WYSZCZEGÓLNIENIE SPECIFICATION | W wieku Aged | | Długotrwa- le bezro- botni ^a Long-term unem- ployed ^a | Korzysta- jące ze świadczeń z pomocy społecznej Benefiting from social assistance | Posiadają- ce co najmniej jedno dziecko do 6 roku życia Having at least one child up to 6 years of age | Niepełno- sprawni Disabled |
|---|--|--|--|--|---|----------------------------------|
| | do 30 roku życia up to 30 years | 50 lat i więcej 50 years and more | | | | |
| WOJEWÓDZTWO | 39696 | 29641 | 65889 | 1278 | 18079 | 7271 |
| VOIVODSHIP | | | | | | |
| Podregion krakowski | 6758 | 4965 | 9798 | 147 | 3279 | 1055 |
| <i>Subregion</i> | | | | | | |
| Powiaty: <i>Powiats:</i> | | | | | | |
| bocheński | 1111 | 609 | 1468 | 83 | 549 | 159 |
| krakowski | 1952 | 1868 | 3165 | - | 911 | 386 |
| miechowski | 740 | 389 | 1107 | - | 328 | 78 |
| myślenicki | 1275 | 815 | 1597 | 64 | 705 | 178 |
| proszowicki | 790 | 321 | 1000 | - | 181 | 59 |
| wielicki | 890 | 963 | 1461 | - | 605 | 195 |
| Podregion m. Kraków | 4243 | 6430 | 10751 | - | 1859 | 1677 |
| <i>Subregion</i> | | | | | | |
| Miasto na prawach powiatu <i>City with powiat status</i> | | | | | | |
| Kraków | 4243 | 6430 | 10751 | - | 1859 | 1677 |
| Podregion nowosądecki | 9785 | 5362 | 14800 | 376 | 4738 | 1517 |
| <i>Subregion</i> | | | | | | |
| Powiaty: <i>Powiats:</i> | | | | | | |
| gorlicki | 1860 | 1100 | 2854 | 221 | 983 | 548 |
| limanowski | 2928 | 1355 | 4607 | 11 | 1211 | 252 |
| nowosądecki | 3947 | 2005 | 5523 | 125 | 1846 | 422 |
| Miasto na prawach powiatu <i>City with powiat status</i> | | | | | | |
| Nowy Sącz | 1050 | 902 | 1816 | 19 | 698 | 295 |

^a Pozostający w rejestrze powiatowego urzędu pracy łącznie przez okres ponad 12 miesięcy w okresie ostatnich 2 lat, z wyłączeniem okresów odbywania stażu i przygotowania zawodowego.

^a Remaining in the register rolls of the powiat labour office for overall period of over 12 months during the last two years, excluding the periods of undergoing a traineeship and on a job occupational training.

TABL. 9 (33). BEZROBOTNI ZAREJESTROWANI BĘDĄCY W SZCZEGÓLNEJ SYTUACJI
NA RYNKU PRACY W 2015 R. (dok.)

Stan w dniu 31 XII

REGISTERED UNEMPLOYED PERSONS WITH A SPECIFIC SITUATION ON THE
LABOUR MARKET IN 2015 (cont.)

As of 31 XII

| WYSZCZEGÓLNIENIE SPECIFICATION | W wieku Aged | | Długotrwa- le bezro- botni ^a Long-term unem- ployed ^a | Korzysta- jące ze świadczeń z pomocy społecznej Benefiting from social assistance | Posiadają- ce co najmniej jedno dziecko do 6 roku życia Having at least one child up to 6 years of age | Niepełno- sprawni Disabled |
|---|--|--|--|--|---|----------------------------------|
| | do 30 roku życia up to 30 years | 50 lat i więcej 50 years and more | | | | |
| Podregion nowotarski | 5200 | 3011 | 7245 | 169 | 1901 | 439 |
| <i>Subregion</i> | | | | | | |
| Powiaty: <i>Powiats:</i> | | | | | | |
| nowotarski | 2878 | 1516 | 3639 | 108 | 959 | 222 |
| suski | 986 | 610 | 1239 | 56 | 510 | 139 |
| tatrzański | 1336 | 885 | 2367 | 5 | 432 | 78 |
| Podregion oświęcimski | 5960 | 5586 | 11333 | 376 | 2755 | 1195 |
| <i>Subregion</i> | | | | | | |
| Powiaty: <i>Powiats:</i> | | | | | | |
| chrzanowski | 1405 | 1331 | 2701 | 199 | 481 | 264 |
| olkuski | 1698 | 1454 | 3517 | - | 625 | 231 |
| oświęcimski | 1239 | 1431 | 2434 | 177 | 904 | 358 |
| wadowicki | 1618 | 1370 | 2681 | - | 745 | 342 |
| Podregion tarnowski | 7750 | 4287 | 11962 | 210 | 3547 | 1388 |
| <i>Subregion</i> | | | | | | |
| Powiaty: <i>Powiats:</i> | | | | | | |
| brzeski | 1512 | 768 | 2100 | 79 | 511 | 198 |
| dąbrowski | 1667 | 627 | 2302 | 124 | 728 | 116 |
| tarnowski | 3441 | 1609 | 4751 | 1 | 1520 | 497 |
| Miasto na prawach powiatu <i>City with powiat status</i> | | | | | | |
| Tarnów | 1130 | 1283 | 2809 | 6 | 788 | 577 |

^a Pozostający w rejestrze powiatowego urzędu pracy łącznie przez okres ponad 12 miesięcy w okresie ostatnich 2 lat, z wyłączeniem okresów odbywania stażu i przygotowania zawodowego.

Źródło: dane Ministerstwa Pracy i Polityki Społecznej.

^a Remaining in the register rolls of the powiat labour office for overall period of over 12 months during the last two years, excluding the periods of undergoing a traineeship and on a job occupational training.

Source: data of the Ministry of Labour and Social Policy.

TABL. 10 (34). **POSZKODOWANI W WYPADKACH PRZY PRACY^a ORAZ LICZBA DNI NIEZDOLNOŚCI DO PRACY SPOWODOWANEJ WYPADKAMI W 2015 R.**
PERSONS INJURED IN ACCIDENTS AT WORK^a AND THE NUMBER OF DAYS AN INABILITY TO WORK CAUSED BY ACCIDENTS IN 2015

| WYSZCZEGÓLNIENIE SPECIFICATION | Poszkodowani <i>Persons injured</i> | | | | | Liczba dni niezdolności do pracy <i>Number of days an inability to work</i> | |
|------------------------------------|--|--|--|----------------------------|---------------------------|--|---|
| | ogółem <i>total</i> | w tym kobiety <i>of which women</i> | z liczby ogółem - w wypadkach <i>of total number - in accidents</i> | | | ogółem <i>total</i> | na jednego poszkodowanego ^b <i>per one person injured^b</i> |
| | | | śmiertelnych <i>fatal</i> | ciężkich <i>serious</i> | lżejszych <i>light</i> | | |
| WOJEWÓDZTWO | 5679 | 2203 | 9 | 41 | 5629 | 240738 | 42,5 |
| VOIVODSHIP | | | | | | | |
| Podregion krakowski | 811 | 277 | 2 | 8 | 801 | 31513 | 39,0 |
| <i>Subregion</i> | | | | | | | |
| <i>Powiaty: Powiats:</i> | | | | | | | |
| bocheński | 129 | 35 | 1 | 3 | 125 | 6120 | 47,8 |
| krakowski | 335 | 111 | - | 1 | 334 | 11432 | 34,1 |
| miechowski | 33 | 17 | 1 | - | 32 | 1172 | 36,6 |
| myślenicki | 97 | 38 | - | 2 | 95 | 4096 | 42,2 |
| proszowicki | 29 | 17 | - | - | 29 | 1116 | 38,5 |
| wielicki | 188 | 59 | - | 2 | 186 | 7577 | 40,3 |
| Podregion m. Kraków | 2206 | 912 | 3 | 5 | 2198 | 86120 | 39,1 |
| <i>Subregion</i> | | | | | | | |
| <i>Miasto na prawach powiatu</i> | | | | | | | |
| <i>City with powiat status</i> | | | | | | | |
| Kraków | 2206 | 912 | 3 | 5 | 2198 | 86120 | 39,1 |
| Podregion nowosądecki | 784 | 282 | 1 | 5 | 778 | 37356 | 47,7 |
| <i>Subregion</i> | | | | | | | |
| <i>Powiaty: Powiats:</i> | | | | | | | |
| gorlicki | 170 | 51 | - | 1 | 169 | 6564 | 38,6 |
| limanowski | 95 | 40 | - | 1 | 94 | 4826 | 50,8 |
| nowosądecki | 222 | 90 | 1 | 3 | 218 | 9709 | 43,9 |
| <i>Miasto na prawach powiatu</i> | | | | | | | |
| <i>City with powiat status</i> | | | | | | | |
| Nowy Sącz | 297 | 101 | - | - | 297 | 16257 | 54,7 |
| Podregion nowotarski | 377 | 174 | - | 8 | 369 | 15828 | 42,0 |
| <i>Subregion</i> | | | | | | | |
| <i>Powiaty: Powiats:</i> | | | | | | | |
| nowotarski | 183 | 83 | - | 3 | 180 | 7666 | 41,9 |
| suski | 115 | 45 | - | 4 | 111 | 5174 | 45,0 |
| tatrzkański | 79 | 46 | - | 1 | 78 | 2988 | 37,8 |
| Podregion oświęcimski | 907 | 345 | 3 | 9 | 895 | 41508 | 45,9 |
| <i>Subregion</i> | | | | | | | |
| <i>Powiaty: Powiats:</i> | | | | | | | |
| chrzanowski | 207 | 98 | 1 | 5 | 201 | 9682 | 47,0 |
| olkuski | 232 | 82 | - | 1 | 231 | 11850 | 51,1 |
| oświęcimski | 283 | 88 | - | 1 | 282 | 12846 | 45,4 |
| wadowicki | 185 | 77 | 2 | 2 | 181 | 7130 | 39,0 |
| Podregion tarnowski | 594 | 213 | - | 6 | 588 | 28413 | 47,8 |
| <i>Subregion</i> | | | | | | | |
| <i>Powiaty: Powiats:</i> | | | | | | | |
| brzeski | 72 | 31 | - | 1 | 71 | 3009 | 41,8 |
| dąbrowski | 38 | 23 | - | - | 38 | 1245 | 32,8 |
| tarnowski | 134 | 48 | - | 1 | 133 | 6635 | 49,5 |
| <i>Miasto na prawach powiatu</i> | | | | | | | |
| <i>City with powiat status</i> | | | | | | | |
| Tarnów | 350 | 111 | - | 4 | 346 | 17524 | 50,1 |

^a Zgłoszone w danym roku; bez wypadków w gospodarstwach indywidualnych w rolnictwie. ^b Bez osób poszkodowanych w wypadkach śmiertelnych oraz bez liczby dni niezdolności do pracy dla tych osób.

^a Registered in a given year; excluding accidents on private farms in agriculture. ^b Excluding persons injured in fatal accidents and without the number of days an inability to work of these persons.

TABL. 11 (35). **ZATRUDNIENI W WARUNKACH ZAGROŻENIA^a W 2015 R.**
Stan w dniu 31 XII
PERSONS WORKING IN HAZARDOUS CONDITIONS^a IN 2015
As of 31 XII

| WYSZCZEGÓLNIENIE SPECIFICATION | Ogółem Grand total | | Zagrożenie Hazard | | | | | |
|--|---|--|---|--|----------------|--|--|--|
| | | | związane connected with | | | | czynnikami mechanicznymi związanymi z maszynami szczególnie niebezpiecznymi connected with mechanical factors related to particularly dangerous machinery | |
| | ze środowiskiem pracy work environment | | z uciążliwością pracy strenuous conditions | | razem total | w tym przez jedną grupę czynników of which one group of factors | | |
| | ogółem grand total | w tym przez jedną grupę czynników of which one group of factors | razem total | w tym przez jedną grupę czynników of which one group of factors | | | razem total | w tym przez jedną grupę czynników of which one group of factors |
| WOJEWÓDZTWO VOIVODSHIP | 32253 | 26525 | 16772 | 13782 | 9642 | 7852 | 5839 | 4891 |
| Podregion krakowski . Subregion | 4284 | 3820 | 2083 | 1849 | 1301 | 1265 | 900 | 706 |
| Powiaty: Powiats: | | | | | | | | |
| bocheński | 855 | 806 | 597 | 561 | 115 | 113 | 143 | 132 |
| krakowski | 1821 | 1605 | 613 | 562 | 843 | 811 | 365 | 232 |
| miechowski | 75 | 26 | 57 | 8 | - | - | 18 | 18 |
| myślenicki | 395 | 321 | 174 | 110 | 5 | 5 | 216 | 206 |
| proszowicki | 121 | 115 | 87 | 81 | - | - | 34 | 34 |
| wielicki | 1017 | 947 | 555 | 527 | 338 | 336 | 124 | 84 |
| Podregion m. Kraków . Subregion | 13054 | 10518 | 4805 | 4013 | 5809 | 4251 | 2440 | 2254 |
| Miasto na prawach powiatu City with powiat status | | | | | | | | |
| Kraków | 13054 | 10518 | 4805 | 4013 | 5809 | 4251 | 2440 | 2254 |
| Podregion nowosądecki | 3641 | 3210 | 2347 | 1965 | 737 | 709 | 557 | 536 |
| Subregion | | | | | | | | |
| Powiaty: Powiats: | | | | | | | | |
| gorlicki | 745 | 618 | 653 | 532 | 54 | 54 | 38 | 32 |
| limanowski | 649 | 591 | 484 | 438 | 30 | 18 | 135 | 135 |
| nowosądecki | 877 | 689 | 507 | 327 | 250 | 250 | 120 | 112 |
| Miasto na prawach powiatu City with powiat status | | | | | | | | |
| Nowy Sącz | 1370 | 1312 | 703 | 668 | 403 | 387 | 264 | 257 |

a Liczeni tylko jeden raz w grupie czynnika przeważającego, tzn. mającego największe szkodliwe znaczenie na danym stanowisku pracy; dane dotyczą podmiotów, w których liczba pracujących przekracza 9 osób; patrz uwagi ogólne, ust. 6 na str. 170.

a Listed only once by predominant factor, i.e., the factor having the most hazardous effect at a given work post; data concern entities employing more than 9 persons, see general notes, item 6 on page 170.

TABL. 11 (35). ZATRUDNIENI W WARUNKACH ZAGROŻENIA^a W 2015 R. (dok.)

Stan w dniu 31 XII

PERSONS WORKING IN HAZARDOUS CONDITIONS^a IN 2015 (cont.)

As of 31 XII

| WYSZCZEGÓLNIENIE SPECIFICATION | Ogółem Grand total | | Zagrożenie Hazard | | | | | |
|---|-----------------------|--|---|--|---|--|--|--|
| | | | związane connected with | | | | czynnikami mechanicznymi z maszynami szczególnie niebezpiecznymi connected with mechanical factors related to particularly dangerous machinery | |
| | | | ze środowiskiem pracy work environment | | z uciążliwością pracy strenuous conditions | | | |
| | ogółem grand total | w tym przez jedną grupę czynników of which one group of factors | razem total | w tym przez jedną grupę czynników of which one group of factors | razem total | w tym przez jedną grupę czynników of which one group of factors | razem total | w tym przez jedną grupę czynników of which one group of factors |
| Podregion nowotarski | 1415 | 958 | 994 | 696 | 87 | 75 | 334 | 187 |
| <i>Subregion</i> | | | | | | | | |
| Powiaty: <i>Powiats:</i> | | | | | | | | |
| nowotarski | 504 | 297 | 314 | 229 | 50 | 50 | 140 | 18 |
| suski | 706 | 494 | 489 | 302 | 23 | 23 | 194 | 169 |
| tatrzański | 205 | 167 | 191 | 165 | 14 | 2 | - | - |
| Podregion oświęcimski | 7095 | 5946 | 4470 | 3619 | 1210 | 1201 | 1415 | 1126 |
| <i>Subregion</i> | | | | | | | | |
| Powiaty: <i>Powiats:</i> | | | | | | | | |
| chrzanowski | 2307 | 1899 | 1342 | 1071 | 640 | 635 | 325 | 193 |
| olkuski | 1457 | 1370 | 860 | 773 | 189 | 189 | 408 | 408 |
| oświęcimski | 2122 | 1678 | 1481 | 1108 | 323 | 320 | 318 | 250 |
| wadowicki | 1209 | 999 | 787 | 667 | 58 | 57 | 364 | 275 |
| Podregion tarnowski .. | 2764 | 2073 | 2073 | 1640 | 498 | 351 | 193 | 82 |
| <i>Subregion</i> | | | | | | | | |
| Powiaty: <i>Powiats:</i> | | | | | | | | |
| brzeski | 827 | 801 | 813 | 787 | 13 | 13 | 1 | 1 |
| dąbrowski | 64 | 49 | 31 | 17 | 19 | 19 | 14 | 13 |
| tarnowski | 334 | 303 | 271 | 244 | 7 | 3 | 56 | 56 |
| Miasto na prawach powiatu <i>City with powiat status</i> | | | | | | | | |
| Tarnów | 1539 | 920 | 958 | 592 | 459 | 316 | 122 | 12 |

^a Liczeni tylko jeden raz w grupie czynnika przeważającego, tzn. mającego największe szkodliwe znaczenie na danym stanowisku pracy; dane dotyczą podmiotów, w których liczba pracujących przekracza 9 osób; patrz uwagi ogólne, ust. 6 na str. 170.

^a Listed only once by predominant factor, i.e., the factor having the most hazardous effect at a given work post; data concern entities employing more than 9 persons, see general notes, item 6 on page 170.

TABL. 12 (36). **ZATRUDNIENI^a W WARUNKACH ZAGROŻENIA CZYNNIKAMI SZKODLIWYMI I NIEBEZPIECZNYMI DLA ZDROWIA W 2015 R.**
PERSONS WORKING^a IN HAZARDOUS CONDITIONS TO AGENTS HARMFUL AND HAZARDOUS TO HEALTH IN 2015

| WYSZCZEGÓLNIENIE SPECIFICATION | Zagrożenie Hazard związane connected with | | | | | | | z uciążliwością pracy strenuous conditions | z czynni- kami mecha- nicznymi związa- nymi z maszy- nami szcze- gólnie niebez- piecz- nymi <i>connect- ed with mechan- ical factors related to particu- larly danger- ous machin- ery</i> | |
|--|--|--|---|----------------|----------------------------------|--|--|---|--|---|
| | ze środowiskiem pracy work environment | | | | | | | | | |
| | razem total | w tym of which | | | | | | razem total | | |
| | | sub- stancje che- miczne chemi- cal sub- stanc- es | pyły prze- mysło- we indus- trial dusts | hałas noise | wibra- cje vibra- tions | mikro- klimat gorący hot micro- climate | mikro- klimat zimny cold micro- climate | | | w tym niedo- sta- teczne oświe- tlenie stano- wiska pracy of which insuffi- cient lighting of work- place |
| WOJEWÓDZTWO VOIVODSHIP | 18974 | 789 | 2758 | 11301 | 962 | 376 | 1354 | 10121 | 1520 | 6128 |
| Podregion krakowski .. Subregion | 2376 | 117 | 170 | 1463 | 172 | 42 | 172 | 1363 | 31 | 921 |
| Powiaty: Powiaty: | | | | | | | | | | |
| bocheński | 629 | 41 | 70 | 414 | 20 | 10 | 54 | 115 | 18 | 145 |
| krakowski | 742 | 11 | 30 | 447 | 116 | 7 | 109 | 900 | 2 | 382 |
| miechowski | 127 | 19 | 24 | 42 | 18 | 16 | - | - | - | 18 |
| myślenicki | 202 | 29 | 20 | 94 | 12 | 8 | 9 | 10 | 5 | 216 |
| proszowicki | 87 | - | 4 | 81 | - | 1 | - | - | - | 34 |
| wielicki | 589 | 17 | 22 | 385 | 6 | - | - | 338 | 6 | 126 |
| Podregion m. Kraków .. Subregion | 5415 | 294 | 398 | 3095 | 372 | 174 | 354 | 6066 | 1033 | 2479 |
| Miasto na prawach powiatu City with powiat status | | | | | | | | | | |
| Kraków | 5415 | 294 | 398 | 3095 | 372 | 174 | 354 | 6066 | 1033 | 2479 |
| Podregion nowosądecki | 2534 | 158 | 249 | 1839 | 33 | 12 | 49 | 763 | 28 | 647 |
| Subregion | | | | | | | | | | |
| Powiaty: Powiaty: | | | | | | | | | | |
| gorlicki | 777 | - | 152 | 575 | 1 | - | - | 63 | 12 | 117 |
| limanowski | 506 | 115 | 21 | 297 | 5 | 9 | 21 | 30 | - | 135 |
| nowosądecki | 533 | 26 | 58 | 349 | 8 | 3 | 12 | 267 | - | 125 |
| Miasto na prawach powiatu City with powiat status | | | | | | | | | | |
| Nowy Sącz | 718 | 17 | 18 | 618 | 19 | - | 16 | 403 | 16 | 270 |

^a Liczeni tyle razy, na ile czynników szkodliwych są narażeni; dane dotyczą podmiotów, w których liczba pracujących przekracza 9 osób; patrz uwagi ogólne, ust. 6 na str. 170.

^a Listed accordingly to the number of hazards with which they are threatened; data concern entities employing more than 9 persons; see general notes, item 6 on page 170.

TABL. 12 (36). **ZATRUDNIENI^a W WARUNKACH ZAGROŻENIA CZYNNIKAMI SZKODLIWYMI I NIEBEZPIECZNYMI DLA ZDROWIA W 2015 R. (dok.)**
PERSONS WORKING^a IN HAZARDOUS CONDITIONS TO AGENTS HARMFUL AND HAZARDOUS TO HEALTH IN 2015 (cont.)

| WYSZCZEGÓLNIENIE SPECIFICATION | Zagrożenie Hazard związane connected with | | | | | | | | z czynnikami mechanicznymi związanymi z maszynami szczególnie niebezpiecznymi connected with mechanical factors related to particularly dangerous machinery | |
|---|--|---|--------------------------------------|----------------|------------------------|--|---|----------------|--|--|
| | ze środowiskiem pracy work environment | | | | | | z uciążliwością pracy strenuous conditions | | | |
| | razem total | w tym of which | | | | | | razem total | | w tym niedostateczne oświetlenie stanowiska pracy of which insufficient lighting of workplace |
| | | substancje chemiczne chemical substances | pyły przemysłowe industrial dusts | hałas noise | wibracje vibrations | mikroklimat gorący hot microclimate | mikroklimat zimny cold microclimate | | | |
| Podregion nowotarski <i>Subregion</i> | 1137 | 27 | 56 | 701 | 44 | 32 | 239 | 129 | 2 | 352 |
| Powiaty: <i>Powiats:</i> | | | | | | | | | | |
| nowotarski | 375 | 27 | 41 | 185 | 16 | 12 | 64 | 73 | - | 157 |
| suski | 565 | - | 15 | 501 | 9 | 20 | 20 | 41 | - | 195 |
| tatrzański | 197 | - | - | 15 | 19 | - | 155 | 15 | 2 | - |
| Podregion oświęcimski <i>Subregion</i> | 5059 | 60 | 1815 | 2624 | 107 | 103 | 180 | 1247 | 221 | 1457 |
| Powiaty: <i>Powiats:</i> | | | | | | | | | | |
| chrzanowski | 1559 | - | 796 | 662 | 21 | - | 60 | 666 | 31 | 325 |
| olkuski | 874 | 24 | 130 | 609 | 8 | 66 | - | 189 | 8 | 444 |
| oświęcimski | 1767 | 16 | 851 | 695 | 45 | 24 | 85 | 324 | 179 | 318 |
| wadowicki | 859 | 20 | 38 | 658 | 33 | 13 | 35 | 68 | 3 | 370 |
| Podregion tarnowski .. <i>Subregion</i> | 2453 | 133 | 70 | 1579 | 234 | 13 | 360 | 553 | 205 | 272 |
| Powiaty: <i>Powiats:</i> | | | | | | | | | | |
| brzeski | 822 | 121 | 6 | 671 | 5 | - | - | 13 | - | 35 |
| dąbrowski | 36 | 2 | 5 | 23 | 3 | - | - | 19 | - | 14 |
| tarnowski | 272 | 2 | 12 | 217 | 12 | 11 | 12 | 18 | 11 | 56 |
| Miasto na prawach powiatu <i>City with powiat status</i> | | | | | | | | | | |
| Tarnów | 1323 | 8 | 47 | 668 | 214 | 2 | 348 | 503 | 194 | 167 |

^a Liczeni tyle razy, na ile czynników szkodliwych są narażeni; dane dotyczą podmiotów, w których liczba pracujących przekracza 9 osób; patrz uwagi ogólne, ust. 6 na str. 170.

^a Listed accordingly to the number of hazards with which they are threatened; data concern entities employing more than 9 persons; see general notes, item 6 on page 170.

TABL. 13 (37). ZATRUDNIENI NA STANOWISKACH PRACY, NA KTÓRYCH DOKONANO OCENY RYZYKA ZAWODOWEGO^a W 2015 R.PAID EMPLOYEES ON POSITION FOR WHICH EVALUATION OF OCCUPATIONAL RISK WAS DONE^a IN 2015

| WYSZCZEGÓLNIENIE SPECIFICATION | Przeprowadzenie oceny ryzyka zawodowego <i>Evaluation of occupational risk</i> | Wyczerpanie lub ograniczenie ryzyka zawodowego <i>Elimination or limitation of occupational risk</i> | Środki zastosowane do wyeliminowania lub ograniczenia ryzyka zawodowego <i>Appliance of means to elimination or limitation of occupational risk</i> | | |
|---|---|---|--|--|--|
| | | | techniczne <i>technical</i> | organizacyjne <i>organizational</i> | ochrony indywidualnej <i>individuality protection</i> |
| na 1000 zatrudnionych badanej zbiorowości <i>per 1000 paid employees of total surveyed</i> | | | | | |
| WOJEWÓDZTWO VOIVODSHIP | 425,2 | 212,2 | 132,8 | 139,6 | 148,7 |
| Podregion krakowski Subregion | 421,1 | 166,1 | 89,5 | 86,7 | 124,4 |
| Powiaty: <i>Powiats:</i> | | | | | |
| bocheński | 437,2 | 77,8 | 37,2 | 47,4 | 49,4 |
| krakowski | 490,7 | 205,8 | 121,2 | 90,7 | 156,2 |
| miechowski | 168,3 | 68,0 | 6,4 | 5,6 | 65,2 |
| myślenicki | 261,1 | 123,3 | 41,0 | 84,9 | 100,7 |
| proszowicki | 272,6 | 124,5 | 57,0 | 53,3 | 115,7 |
| wielicki | 443,2 | 205,2 | 116,7 | 134,1 | 142,0 |
| Podregion m. Kraków Subregion | 511,4 | 286,1 | 205,2 | 219,4 | 201,1 |
| Miasto na prawach powiatu <i>City with powiat status</i> | | | | | |
| Kraków | 511,4 | 286,1 | 205,2 | 219,4 | 201,1 |
| Podregion nowosądecki Subregion | 303,9 | 147,4 | 57,5 | 77,4 | 115,1 |
| Powiaty: <i>Powiats:</i> | | | | | |
| gorlicki | 307,9 | 315,8 | 151,5 | 157,2 | 245,8 |
| limanowski | 232,8 | 71,8 | 25,3 | 46,5 | 48,7 |
| nowosądecki | 298,3 | 154,0 | 80,7 | 107,0 | 108,0 |
| Miasto na prawach powiatu <i>City with powiat status</i> | | | | | |
| Nowy Sącz | 338,1 | 103,9 | 15,2 | 36,0 | 93,1 |

^a Dane dotyczą podmiotów, w których liczba pracujących przekracza 9 osób; patrz uwagi ogólne, ust. 6 na str. 170.

^a Data concern entities employing more than 9 persons; see general notes, item 6 on page 170.

TABL. 13 (37). ZATRUDNIENI NA STANOWISKACH PRACY, NA KTÓRYCH DOKONANO OCENY RYZYKA ZAWODOWEGO^a W 2015 R. (dok.)
 PAID EMPLOYEES ON POSITION FOR WHICH EVALUATION OF OCCUPATIONAL RISK WAS DONE^a IN 2015 (cont.)

| WYSZCZEGÓLNIENIE SPECIFICATION | Przeprowadzenie oceny ryzyka zawodowego <i>Evaluation of occupational risk</i> | Wylimitowanie lub ograniczenie ryzyka zawodowego <i>Elimination or limitation of occupational risk</i> | Środki zastosowane do wylimitowania lub ograniczenia ryzyka zawodowego <i>Appliance of means to elimination or limitation of occupational risk</i> | | |
|---|---|---|---|--|--|
| | | | techniczne <i>technical</i> | organizacyjne <i>organizational</i> | ochrony indywidualnej <i>individuality protection</i> |
| na 1000 zatrudnionych badanej zbiorowości <i>per 1000 paid employees of total surveyed</i> | | | | | |
| Podregion nowotarski <i>Subregion</i> | 343,1 | 128,7 | 51,8 | 75,6 | 90,2 |
| Powiaty: <i>Powiats:</i> | | | | | |
| nowotarski | 292,4 | 152,1 | 38,9 | 96,6 | 99,9 |
| suski | 463,4 | 64,7 | 46,0 | 15,5 | 49,7 |
| tatrzański | 305,6 | 164,6 | 122,6 | 113,4 | 136,0 |
| Podregion oświęcimski <i>Subregion</i> | 376,3 | 201,2 | 105,6 | 94,4 | 119,7 |
| Powiaty: <i>Powiats:</i> | | | | | |
| chrzanowski | 522,6 | 357,7 | 221,9 | 251,4 | 271,6 |
| olkuski | 387,4 | 172,2 | 76,6 | 92,6 | 83,2 |
| oświęcimski | 460,9 | 229,9 | 109,1 | 41,7 | 132,8 |
| wadowicki | 193,7 | 91,5 | 45,1 | 29,3 | 32,2 |
| Podregion tarnowski <i>Subregion</i> | 297,2 | 83,6 | 41,5 | 32,0 | 63,3 |
| Powiaty: <i>Powiats:</i> | | | | | |
| brzeski | 270,4 | 164,2 | 83,4 | 57,9 | 106,5 |
| dąbrowski | 113,4 | 40,5 | 1,2 | 3,5 | 38,2 |
| tarnowski | 184,3 | 90,8 | 33,2 | 41,7 | 64,3 |
| Miasto na prawach powiatu <i>City with powiat status</i> | | | | | |
| Tarnów | 377,3 | 64,9 | 39,5 | 23,8 | 54,9 |

a Dane dotyczą podmiotów, w których liczba pracujących przekracza 9 osób; patrz uwagi ogólne, ust. 6 na str. 170.

a Data concern entities employing more than 9 persons; see general notes, item 6 on page 170.

TABL. 14 (38). **PRZECIĘTNE MIESIĘCZNE WYNAGRODZENIA BRUTTO^a W 2015 R.**
AVERAGE MONTHLY GROSS WAGES AND SALARIES^a IN 2015

| WYSZCZEGÓLNIENIE SPECIFICATION | Ogółem Total | Rolnictwo, leśnictwo, łowiectwo i rybactwo Agriculture, forestry and fishing | Przemysł i budownictwo Industry and construction | Handel; naprawa pojazdów samochodo- wych ^Δ ; transport i gospodarka magazynowa; zakwaterowanie i gastronomia ^Δ ; informacja i komunikacja Trade; repair of motor vehicles ^Δ ; transportation and storage; accommodation and catering ^Δ ; information and communication | Działalność finansowa i ubezpiecze- niowa; obsługa rynku nieru- chomości ^Δ oraz pozostałe usługi ^b Financial and insurance activities; real estate activities and other services ^b |
|--|-----------------|--|---|---|--|
| WOJEWÓDZTWO VOIVODSHIP | 3906,96 | 4668,17 | 3770,87 | 3443,12 | 4290,24 |
| Podregion krakowski Subregion | 3775,55 | 5081,00 | 3606,08 | 3830,14 | 3926,38 |
| Powiaty: Powiats: | | | | | |
| bocheński | 3464,39 | 6915,44 | 3435,80 | 2607,18 | 3813,45 |
| krakowski | 4204,13 | 3986,92 | 3844,78 | 4787,50 | 4076,90 |
| miechowski | 3189,73 | 6152,44 | 2658,69 | 2353,72 | 3668,59 |
| myślenicki | 3094,21 | 6092,62 | 2652,91 | 2411,63 | 3849,42 |
| proszowicki | 3313,87 | 3038,04 | 2909,96 | 2854,92 | 3788,91 |
| wielicki | 3812,11 | 5270,83 | 3989,76 | 3150,80 | 3982,84 |
| Podregion m. Kraków Subregion | 4431,17 | 3438,13 | 4724,33 | 3798,39 | 4713,42 |
| Miasto na prawach powiatu City with powiat status | | | | | |
| Kraków | 4431,17 | 3438,13 | 4724,33 | 3798,39 | 4713,42 |
| Podregion nowosądecki Subregion | 3188,12 | 6041,05 | 2917,01 | 2406,38 | 3839,88 |
| Powiaty: Powiats: | | | | | |
| gorlicki | 3060,43 | 7294,91 | 2843,32 | 2085,40 | 3744,40 |
| limanowski | 3167,23 | 7157,22 | 2865,96 | 2198,29 | 3875,26 |
| nowosądecki | 3142,18 | 5298,47 | 2932,32 | 2375,89 | 3684,12 |
| Miasto na prawach powiatu City with powiat status | | | | | |
| Nowy Sącz | 3302,29 | - | 2964,95 | 2739,22 | 4007,99 |

^a Bez podmiotów gospodarczych o liczbie pracujących do 9 osób. ^b Pod pojęciem „pozostałe usługi” należy rozumieć następujące sekcje PKD: „Działalność profesjonalna, naukowa i techniczna”, „Administrowanie i działalność wspierająca^Δ”, „Administracja publiczna i obrona narodowa; obowiązkowe zabezpieczenia społeczne”; „Edukacja”, „Opieka zdrowotna i pomoc społeczna”, „Działalność związana z kulturą, rozrywką i rekreacja” oraz „Pozostała działalność usługowa”.

^a Excluding economic entities employing up to 9 persons. ^b The term “other services” refers to the NACE Rev. 2 sections: “Professional, scientific and technical activities”, “Public administration and defence; compulsory social security”, “Education”, “Human health and social work activities”, “Arts, entertainment and recreation” and “Other service activities”.

TABL. 14 (38). PRZECIĘTNE MIESIĘCZNE WYNAGRODZENIA BRUTTO^a W 2015 R. (dok.)
 AVERAGE MONTHLY GROSS WAGES AND SALARIES^a IN 2015 (cont.)

| WYSZCZEGÓLNIENIE SPECIFICATION | Ogółem Total | Rolnictwo, leśnictwo, łowiectwo i rybactwo Agriculture, forestry and fishing | Przemysł i budownictwo Industry and construc- tion | Handel; naprawa pojazdów samochodo- wych ^a ; transport i gospodarka magazynowa; zakwaterowanie i gastronomia ^a ; informacja i komunikacja Trade; repair of motor vehicles ^a ; transportation and storage; accommodation and catering ^a ; information and communication | Działalność finansowa i ubezpiecze- niowa; obsługa ryнку nieru- chomości ^a oraz pozostałe usługi ^b Financial and insurance activities; real estate activities and other services ^b |
|--|-----------------|--|--|---|--|
| Podregion nowotarski | 3257,39 | 6634,42 | 2826,10 | 2520,49 | 3962,45 |
| <i>Subregion</i> | | | | | |
| Powiaty: Powiats: | | | | | |
| nowotarski | 3121,96 | 6416,07 | 2676,67 | 2325,13 | 3897,44 |
| suski | 3323,95 | 7842,69 | 3018,18 | 2432,24 | 3983,70 |
| tatrzański | 3520,09 | 3492,95 | 2806,70 | 2892,89 | 4075,16 |
| Podregion oświęcimski | 3488,71 | 4718,75 | 3502,84 | 2737,16 | 3813,44 |
| <i>Subregion</i> | | | | | |
| Powiaty: Powiats: | | | | | |
| chrzanowski | 3554,03 | 7267,65 | 3756,43 | 2542,18 | 3700,12 |
| olkuski | 3731,21 | 6951,82 | 3975,20 | 2946,46 | 3676,40 |
| oświęcimski | 3677,68 | 3126,77 | 3708,23 | 2540,34 | 4024,95 |
| wadowicki | 3115,83 | 5808,01 | 2838,90 | 2796,33 | 3786,03 |
| Podregion tarnowski | 3392,08 | 4368,10 | 3338,26 | 2637,56 | 3724,40 |
| <i>Subregion</i> | | | | | |
| Powiaty: Powiats: | | | | | |
| brzeski | 3171,11 | 2491,30 | 2814,02 | 2257,95 | 3684,01 |
| dąbrowski | 3245,29 | 5583,65 | 2880,26 | 2557,13 | 3609,19 |
| tarnowski | 3049,76 | 5569,09 | 2825,03 | 2303,85 | 3729,68 |
| Miasto na prawach powiatu City with powiat status | | | | | |
| Tarnów | 3668,76 | 3463,12 | 3830,62 | 2997,97 | 3756,94 |

^a Bez podmiotów gospodarczych o liczbie pracujących do 9 osób. ^b Pod pojęciem „pozostałe usługi” należy rozumieć następujące sekcje PKD: „Działalność profesjonalna, naukowa i techniczna”, „Administrowanie i działalność wspierająca”, „Administracja publiczna i obrona narodowa; obowiązkowe zabezpieczenia społeczne”; „Edukacja”, „Opieka zdrowotna i pomoc społeczna”, „Działalność związana z kulturą, rozrywką i rekreacja” oraz „Pozostała działalność usługowa”.

^a Excluding economic entities employing up to 9 persons. ^b The term “other services” refers to the NACE Rev. 2 sections: “Professional, scientific and technical activities”, “Public administration and defence; compulsory social security”, “Education”, “Human health and social work activities”, “Arts, entertainment and recreation” and “Other service activities”.

DZIAŁ VI

INFRASTRUKTURA KOMUNALNA. MIESZKANIA

Uwagi ogólne

Infrastruktura komunalna

1. Informacje o urządzeniach i usługach komunalnych opracowano **metodą rodzaju działalności**, tj. według kryterium przeznaczenia urządzeń niezależnie od przeważającego rodzaju działalności podmiotu gospodarczego, z wyjątkiem danych o komunikacji miejskiej opracowanych metodą przedsiębiorstw.

2. Dane o **urządzeniach komunalnych** dotyczą urządzeń czynnych.

3. Informacje o sieci wodociągowej, kanalizacyjnej i gazowej obejmują sieć obsługującą gospodarstwa domowe i innych użytkowników.

Informacje o **długości sieci wodociągowej i gazowej** dotyczą sieci rozdzielczej, tj. bez połączeń prowadzących do budynków mieszkalnych i innych obiektów. Informacje o długości sieci gazowej od 2003 r. uwzględniają również dane o sieci przesyłowej (magistralnej), tj. o przewodach doprowadzających gaz do sieci rozdzielczej.

Dane o **długości sieci kanalizacyjnej**, oprócz przewodów ulicznych uwzględniają kolektory, tj. przewody odbierające ścieki z sieci ulicznej; nie uwzględniają natomiast kanałów przeznaczonych wyłącznie do odprowadzania wód opadowych.

Przez **przyłącza wodociągowe i kanalizacyjne** prowadzące do budynków mieszkalnych (łącznie z budynkami zbiorowego zamieszkania, jak np.: hotele pracownicze, domy studenckie i internaty, domy opieki społecznej) rozumie się odgałęzienia łączące poszczególne budynki z siecią rozdzielczą lub w przypadku kanalizacji - z siecią ogólnospławną.

Dane dotyczące **przyłączy gazowych** od 2005 roku dotyczą również połączeń prowadzących do budynków niemieszkalnych.

4. Dane o korzystających z **wodociągu i kanalizacji** obejmują ludność zamieszkałą w budynkach mieszkalnych dołączonych do określonej sieci oraz ludność korzystającą z wodociągu poprzez źródła podwórzowe i uliczne (urządzenia zainstalowane do ulicznego przewodu wodociągowego), a w przypadku kanalizacji - wpusty kanalizacyjne.

Dane o **korzystających z gazu** dotyczą ludności w mieszkaniach wyposażonych w instalacje gazu z sieci.

Dane o ludności korzystającej z wodociągu,

CHAPTER VI

MUNICIPAL INFRASTRUCTURE. DWELLINGS

General notes

Municipal infrastructure

1. Information regarding municipal installations and services was compiled using the **kind of activity method**, i.e., according to the criterion of installation designation, regardless of the predominant kind of activity of the economic entity, with the exception of data regarding urban area transportation compiled using the enterprise method.

2. Data regarding **municipal installations** concern operative installations.

3. Information regarding water-line, sewage and gas-line network include systems servicing households and other users.

Information regarding the **length of the water supply and gas supply networks** concerns distribution network, i.e., excluding connections leading to residential buildings and other constructions. Since 2003 information regarding the length of gas supply network has included also data on the transmission (main) network, i.e. conduits providing gas to the distribution network.

Data regarding the **length of the sewage network**, apart from street conduits, include collectors, i.e., conduits receiving sewage from the street network; while they not include sewers designed exclusively for draining run-off.

Water supply and sewage connections leading to residential buildings (including collective accommodation facilities, e.g.: employee hostels, student dormitories and boarding schools, social welfare homes) are understood as branches linking individual buildings with the distribution system or, in the case of the sewage system, with the main sewage system.

Since 2005 data on **gas supply connections** have concerned also connections leading to non-residential buildings.

4. Data regarding the **users of water supply systems and sewage systems** include the population living in residential buildings connected to a defined system as well as the population using a water supply system through a common courtyard or street outlet (equipment connected to the street water supply conduit), and in the case of sewage - sewage inlets.

Data regarding the **gas users** concern the population in dwellings equipped with gas installations connected to the gas-line system.

Data regarding the population using the

kanalizacji i gazu obejmują również ludność w budynkach zbiorowego zamieszkania.

Dane o **liczbie odbiorców gazu** podano łącznie z odbiorcami korzystającymi z gazomierzy zbiorczych.

Dane o zużyciu gazu odnoszą się do wszystkich gospodarstw domowych.

5. Dane o liczbie odbiorców i zużyciu energii elektrycznej od 2005 r. obejmują gospodarstwa domowe, których głównym źródłem utrzymania jest dochód z użytkowanego gospodarstwa indywidualnego w rolnictwie.

Dane o **zużyciu energii elektrycznej i gazu z sieci** w gospodarstwach domowych (w tym również zużycie w gospodarstwach domowych prowadzących drobną działalność usługową) ustalono w oparciu o zaliczkowy system opłat.

6. Dane o odpadach komunalnych dotyczą odpadów powstających w gospodarstwach domowych, z wyłączeniem pojazdów wycofanych z eksploatacji, a także odpadów niezawierających odpadów niebezpiecznych pochodzących od innych wytwórców odpadów, które ze względu na swój charakter lub skład są podobne do odpadów powstających w gospodarstwach domowych.

Informacje o odpadach komunalnych podaje się zgodnie z rozporządzeniem Ministra Środowiska z dnia 27 IX 2001 r. w sprawie katalogu odpadów (Dz. U. Nr 112, poz. 1206).

7. Dane o nieczystościach ciekłych dotyczą nieczystości pochodzących z gospodarstw domowych (budynków mieszkalnych), budynków użyteczności publicznej oraz budynków jednostek prowadzących działalność gospodarczą - w przypadku gdy nie są odprowadzane siecią kanalizacyjną.

Mieszkania

1. Informacje o zasobach mieszkaniowych i mieszkaniach oddanych do użytkowania dotyczą mieszkań, a także izb i powierzchni użytkowej w tych mieszkaniach, znajdujących się w budynkach mieszkalnych i niemieszkalnych. Dane nie obejmują lokali zbiorowego zamieszkania (hotele pracowniczych, domów studenckich, internatów, domów opieki społecznej i in.) i pomieszczeń nieprzeznaczonych na cele mieszkalne, a z różnych względów zamieszkałych (pomieszczeń inwentarskich, barakowozów, statków, wagonów i in.).

Mieszkanie jest to lokal składający się z jednej lub kilku izb, łącznie z pomieszczeniami pomocniczymi, wybudowany lub przebudowany dla celów mieszkalnych, konstrukcyjnie wydzielony (trwałymi ścianami) w obrębie budynku, do którego to lokalu prowadzi niezależne wejście z klatki schodowej, ogólnego korytarza, wspólnej sieni bądź bezpośrednio z ulicy, podwórza lub ogrodu.

water supply system, the sewage system and the gas supply system also include the population in collective accommodation facilities.

*Data regarding the **number of consumers using gas from gas supply** include consumers using collective gas-meters.*

Data regarding the consumption of gas concern all the households.

5. Data regarding the number of consumers and the consumption of electricity since 2005 include households, in which the main source of maintenance is income from a private farm in agriculture.

*Data regarding the **consumption of electricity and gas from the gas-line network** in households (as is consumption in households conducting small-scale service activity) is established on the basis of an estimated system of payments.*

6. Data on municipal waste concern waste generated in households, excluding end-of-life vehicles and waste not containing hazardous waste originating from other producers of waste, which because of its character or composition is similar to waste from households.

Information on municipal waste is given in accordance with the decree of the Minister of Environment of 27 IX 2001 on catalogue of waste (Journal of Laws No. 112, item 1206).

7. Data on liquid waste concern waste which comes from households (residential buildings), public buildings and buildings of units running a business - in case they are not discharged by sewage system.

Dwellings

1. Information regarding dwelling stocks and completed dwellings concerns dwellings, as well as rooms and the useful floor area in these dwellings, located in residential and non-residential buildings. Data do not include collective accommodation facilities (employee hostels, student dormitories and boarding schools, social welfare homes and others) and spaces not designed for residential purposes, but which for various reasons are inhabited (animal accommodations, caravans, ships, wagons and others).

A dwelling is a premise comprising one or several rooms including auxiliary spaces, built or remodelled for residential purposes, structurally separated (by permanent walls) within a building, into which a separate access leads from a staircase, passage, common hall or directly from the street, courtyard or garden.

Izba jest to pomieszczenie w mieszkaniu oddzielone od innych pomieszczeń stałymi ścianami, o powierzchni co najmniej 4 m², z bezpośrednim oświetleniem dziennym, tj. oknem lub oszklonymi drzwiami w ścianie zewnętrznej budynku. Za izbę uważa się zarówno pokój, jak i kuchnię - jeśli odpowiada warunkom określonym w definicji.

Dane o **liczbie izb w mieszkaniach** uwzględniają także izby wykorzystywane wyłącznie do prowadzenia działalności gospodarczej, jeżeli izby te znajdowały się w obrębie mieszkania konstrukcyjnego i nie miały dodatkowego, oddzielnego wejścia z ulicy, podwórza lub z ogólnie dostępnej części budynku.

Powierzchnia użytkowa mieszkania jest to łączna powierzchnia pokoi, kuchni, przedpokoi, łazienek i wszystkich innych pomieszczeń wchodzących w skład mieszkania.

2. Dane o **zasobach mieszkaniowych** opracowano na podstawie bilansu zasobów mieszkaniowych - według stanu w dniu 31 XII.

Bilanse zasobów mieszkaniowych sporządza się dla okresów międzypisowych w oparciu o wyniki ostatniego spisu powszechnego, przyjmując za podstawę mieszkania zamieszkałe i niezamieszkałe oraz uwzględniając przyrosty i ubytki zasobów mieszkaniowych.

3. W zasobach mieszkaniowych za podstawę obliczenia przeciętnej liczby osób na mieszkanie i na izbę przyjęto ogólną liczbę ludności według stanu w dniu 31 XII.

4. Informacje o **mieszkaniach oddanych do użytkowania** oraz mieszkaniach, których budowę rozpoczęto dotyczą mieszkań w budynkach nowo wybudowanych i rozbudowanych (w części stanowiącej rozbudowę) oraz uzyskanych w wyniku przebudowy pomieszczeń niemieszkalnych.

Podziału na mieszkania w budynkach spółdzielni mieszkaniowych, indywidualnych (tj. realizowanych przez osoby fizyczne, fundacje, kościoły i związki wyznaniowe) oraz realizowanych z przeznaczeniem na sprzedaż lub wynajem dokonano na podstawie sposobu finansowania budowy lub przeznaczenia mieszkań.

Informacje o **budownictwie spółdzielni mieszkaniowych** dotyczą mieszkań oddanych do użytkowania przez wszystkie typy spółdzielni, łącznie z jednorodzinym budownictwem spółdzielczym.

Informacje o efektach **budownictwa indywidualnego** dotyczą mieszkań oddanych do użytkowania przez osoby fizyczne (prowadzące i nieprowadzące działalności gospodarczej), kościoły i związki wyznaniowe, z przeznaczeniem na użytek własny inwestora lub na sprzedaż i wynajem.

A room is a space in a dwelling separated from other spaces by permanent walls, with an area of at least 4 m², with direct day lighting, i.e., with a window or door containing a glass element in an external wall of the building. A kitchen area is treated as a room if it meets the conditions described in the definition.

Data regarding the **number of rooms in dwellings** also include rooms used exclusively for conducting economic activity, if these rooms are located within a construction of dwelling and do not have an additional, separate access from the street, courtyard or from a common space in the building.

The useful floor area of a dwelling is the total useful floor area of the rooms, kitchen, foyers, bathrooms, and all other spaces comprising the dwelling.

2. Data regarding **dwelling stocks** have been compiled on the basis of the balance of dwelling stocks - as of 31 XII.

The **balances of dwelling stocks** are estimated for the periods between censuses on the basis of results from last census assuming inhabited and uninhabited dwellings as a basis and considering increases and decreases of dwelling stocks.

3. In dwelling stocks as the basis for calculating the average number of persons per dwelling and per room the total number of population as of 31 XII was used.

4. Information regarding **completed dwellings**, as well as dwellings which construction has begun concerns dwellings in newly built and expanded buildings (the enlarged portion) as well as dwellings obtained as a result of adapting non-residential spaces.

The division of dwellings into buildings of housing cooperatives, private buildings (i.e., realized by natural persons, foundations, churches and religious associations) as well as dwellings realized for sale or rent was made on the basis of the way of construction financing or dwellings designing.

Information regarding **housing cooperative construction** concerns dwellings completed by all types of cooperatives, including single-family cooperative construction.

Information regarding **private construction** concerns dwellings completed by natural persons (conducting or not conducting economic activity), churches and religious associations, designed for the own use of the investor or for sale and rent.

TABL. 1 (39). **WODOCIĄGI I KANALIZACJA W 2015 R.**
WATER SUPPLY AND SEWAGE SYSTEMS IN 2015

| WYSZCZEGÓLNIENIE SPECIFICATION | Sieć rozdzielcza w km <i>Distribution network in km</i> | | Przyłącza prowadzące do budynków mieszkalnych w szt. <i>Connections leading to residential buildings in pcs</i> | | Zużycie wody z wodociągów w gospodarstwach domowych <i>Consumption of water from water supply systems in households</i> | | Ścieki odprowa- dzone siecią kanalizacyj- ną w dam ³ <i>Waste water discharged by sewage system in dam³</i> |
|--|--|--|--|---|---|---|---|
| | wodociągowa <i>water supply</i> | kanalizacyj- na ^a <i>sewage^a</i> | wodociągowe <i>water supply system</i> | kanalizacyjne <i>sewage system</i> | w dam ³ <i>in dam³</i> | na 1 miesz- kańca w m ³ <i>per capita in m³</i> | |
| | stan w dniu 31 XII | | <i>as of 31 XII</i> | | | | |
| WOJEWÓDZTWO | 19787,1 | 15050,4 | 458790 | 289292 | 90313,1 | 26,8 | 105870 |
| VOIVODSHIP | | | | | | | |
| Podregion krakowski | 7277,0 | 4104,6 | 161133 | 82769 | 18367,2 | 25,7 | 15787 |
| <i>Subregion</i> | | | | | | | |
| POWIAT BOCHEŃSKI | 879,8 | 552,2 | 18213 | 11400 | 2120,8 | 20,2 | 2328 |
| Gminy miejskie: <i>Urban gminas:</i> | | | | | | | |
| Bochnia | 79,3 | 150,8 | 4586 | 3273 | 921,6 | 30,6 | 1199 |
| Gminy miejsko-wiejskie: <i>Urban-rural gminas:</i> | | | | | | | |
| Nowy Wiśnicz | 84,0 | 25,3 | 1643 | 630 | 140,8 | 10,3 | 122 |
| w tym miasto | 21,2 | 11,4 | 738 | 400 | 64,1 | 23,2 | 97 |
| <i>of which city</i> | | | | | | | |
| Gminy wiejskie: <i>Rural gminas:</i> | | | | | | | |
| Bochnia | 227,3 | 154,2 | 5109 | 3646 | 465,6 | 23,9 | 399 |
| Drwinia | 121,3 | - | 1372 | - | 107,2 | 16,5 | - |
| Lipnica Murowana | 3,4 | 15,7 | 191 | 323 | 16,0 | 2,9 | 61 |
| Łapanów | 166,0 | 28,7 | 1985 | 404 | 198,6 | 25,1 | 71 |
| Rzezawa | 115,6 | 119,2 | 2038 | 2040 | 194,5 | 17,4 | 357 |
| Trzciana | 54,9 | 34,6 | 474 | 456 | 26,5 | 4,9 | 70 |
| Żegocina | 28,0 | 23,7 | 815 | 628 | 50,0 | 9,3 | 49 |
| POWIAT KRAKOWSKI | 2644,0 | 1809,8 | 71792 | 37350 | 8249,5 | 30,6 | 6292 |
| Gminy miejsko-wiejskie: <i>Urban-rural gminas:</i> | | | | | | | |
| Krzyszowice | 268,5 | 287,7 | 7881 | 5456 | 971,9 | 30,0 | 802 |
| w tym miasto | 42,7 | 53,4 | 1626 | 1012 | 394,8 | 38,9 | 394 |
| <i>of which city</i> | | | | | | | |
| Skala | 111,0 | 100,5 | 3640 | 2274 | 323,7 | 30,8 | 212 |
| w tym miasto | 16,1 | 14,7 | 1297 | 1274 | 108,6 | 28,6 | 105 |
| <i>of which city</i> | | | | | | | |
| Skawina | 257,3 | 244,3 | 7633 | 4804 | 1305,4 | 30,2 | 1400 |
| w tym miasto | 45,4 | 70,2 | 2790 | 2300 | 826,8 | 34,2 | 1211 |
| <i>of which city</i> | | | | | | | |
| Słomniki | 174,5 | 25,2 | 2580 | 825 | 312,1 | 22,9 | 119 |
| w tym miasto | 26,7 | 12,8 | 800 | 737 | 118,5 | 27,0 | 110 |
| <i>of which city</i> | | | | | | | |
| a łącznie z kolektorami. <i>a Including collectors.</i> | | | | | | | |

TABL. 1 (39). **WODOCIĄGI I KANALIZACJA W 2015 R. (cd.)**
WATER SUPPLY AND SEWAGE SYSTEMS IN 2015 (cont.)

| WYSZCZEGÓLNIENIE SPECIFICATION | Sieć rozdzielcza w km <i>Distribution network in km</i> | | Przyłącza prowadzące do budynków mieszkalnych w szt. <i>Connections leading to residential buildings in pcs</i> | | Zużycie wody z wodociągów w gospodarstwach domowych <i>Consumption of water from water supply systems in households</i> | | Ścieki odprowadzone siecią kanalizacyjną w dam ³ <i>Waste water discharged by sewage system in dam³</i> |
|--|--|---|--|---------------------------------------|--|--|--|
| | wodociągowa <i>water supply</i> | kanalizacyjna ^a <i>sewage^a</i> | wodociągowe <i>water supply system</i> | kanalizacyjne <i>sewage system</i> | w dam ³ <i>in dam³</i> | na 1 mieszkańca w m ³ <i>per capita in m³</i> | |
| | stan w dniu 31 XII <i>as of 31 XII</i> | | | | | | |
| POWIAT KRAKOWSKI (dok.) | | | | | | | |
| Gminy miejsko-wiejskie (dok.): <i>Urban-rural gminas (cont.):</i> | | | | | | | |
| Świątniki Górne | 81,0 | 26,5 | 2662 | 499 | 285,9 | 29,4 | 86 |
| w tym miasto | 13,8 | 14,0 | 631 | 286 | 46,3 | 19,3 | 69 |
| <i>of which city</i> | | | | | | | |
| Gminy wiejskie: <i>Rural gminas:</i> | | | | | | | |
| Czernichów | 137,0 | 84,0 | 4199 | 1698 | 390,0 | 27,5 | 224 |
| Igołomia-Wawrzeńczyce | 82,5 | - | 1085 | - | 122,5 | 15,9 | 12 |
| Iwanowice | 163,9 | 15,3 | 2594 | 255 | 189,5 | 21,1 | 45 |
| Jerzmanowice-Przebinia | 124,2 | 34,3 | 2999 | 832 | 279,2 | 25,8 | 151 |
| Kocmyrzów-Luborzyca | 214,8 | 34,5 | 4617 | 735 | 374,7 | 25,2 | 78 |
| Liszki | 178,0 | 109,0 | 4622 | 2929 | 468,0 | 27,9 | 358 |
| Michałowice | 101,9 | 26,2 | 3604 | 361 | 385,0 | 38,8 | 98 |
| Mogilany | 137,5 | 56,1 | 4026 | 1460 | 464,0 | 34,5 | 257 |
| Sułoszowa | 92,2 | 58,6 | 1504 | 1107 | 140,8 | 24,2 | 130 |
| Wielka Wieś | 103,1 | 172,7 | 4028 | 2685 | 437,7 | 39,3 | 332 |
| Zabierzów | 237,0 | 339,0 | 7582 | 6899 | 926,2 | 36,4 | 1264 |
| Zielonki | 179,6 | 195,9 | 6536 | 4531 | 872,9 | 41,8 | 724 |
| POWIAT MIECHOWSKI | 934,8 | 135,2 | 11940 | 2121 | 1325,4 | 26,7 | 630 |
| Gminy miejsko-wiejskie: <i>Urban-rural gminas:</i> | | | | | | | |
| Miechów | 241,9 | 65,0 | 3647 | 920 | 507,4 | 25,5 | 415 |
| w tym miasto | 66,2 | 50,7 | 1467 | 754 | 396,4 | 33,6 | 408 |
| <i>of which city</i> | | | | | | | |
| Gminy wiejskie: <i>Rural gminas:</i> | | | | | | | |
| Charsznica | 133,4 | 31,8 | 1923 | 539 | 214,4 | 28,3 | 136 |
| Gołcza | 128,7 | 23,6 | 1917 | 366 | 181,7 | 29,4 | 35 |
| Kozłów | 105,0 | - | 1335 | - | 89,0 | 18,9 | - |
| Książ Wielki | 144,6 | 14,8 | 1401 | 296 | 160,0 | 30,6 | 44 |
| Raclawice | 83,0 | - | 619 | - | 96,9 | 39,6 | - |
| Słaboszów | 98,2 | - | 1098 | - | 76,0 | 20,7 | - |

a łącznie z kolektorami.

a Including collectors.

TABL. 1 (39). **WODOCIĄGI I KANALIZACJA W 2015 R. (cd.)**
WATER SUPPLY AND SEWAGE SYSTEMS IN 2015 (cont.)

| WYSZCZEGÓLNIENIE SPECIFICATION | Sieć rozdzielcza w km <i>Distribution network in km</i> | | Przyłącza prowadzące do budynków mieszkalnych w szt. <i>Connections leading to residential buildings in pcs</i> | | Zużycie wody z wodociągów w gospodarstwach domowych <i>Consumption of water from water supply systems in households</i> | | Ścieki odprowadzone siecią kanalizacyjną w dam ³ <i>Waste water discharged by sewage system in dam³</i> |
|---|--|---|--|---|---|---|--|
| | wodociągowa <i>water supply</i> | kanalizacyjna ^a <i>sewage^a</i> | wodociągowe <i>water supply system</i> | kanalizacyjne <i>sewage system</i> | w dam ³ <i>in dam³</i> | na 1 mieszka- niaka w m ³ <i>per capita in m³</i> | |
| | stan w dniu 31 XII | | <i>as of 31 XII</i> | | | | |
| POWIAT MYŚLENICKI | 834,3 | 958,7 | 18929 | 15893 | 1961,5 | 15,7 | 2554 |
| Gminy miejsko-wiejskie: <i>Urban-rural gminas:</i> | | | | | | | |
| Dobczyce | 143,8 | 86,0 | 3701 | 1714 | 422,4 | 27,9 | 542 |
| w tym miasto | 29,0 | 30,1 | 1254 | 1041 | 135,3 | 20,9 | 466 |
| of which city | | | | | | | |
| Myślenice | 359,4 | 456,7 | 8663 | 8750 | 902,5 | 20,8 | 1346 |
| w tym miasto | 77,0 | 66,3 | 3639 | 3371 | 506,9 | 27,7 | 729 |
| of which city | | | | | | | |
| Sułkowice | 82,6 | 128,7 | 2156 | 1377 | 216,3 | 14,7 | 185 |
| w tym miasto | 28,0 | 59,2 | 1222 | 986 | 141,9 | 21,7 | 129 |
| of which city | | | | | | | |
| Gminy wiejskie: <i>Rural gminas:</i> | | | | | | | |
| Lubień | 9,7 | 45,9 | 320 | 715 | 60,9 | 6,1 | 63 |
| Pcim | 3,4 | 46,8 | 65 | 746 | 9,3 | 0,8 | 82 |
| Raciechowice | 71,0 | 7,0 | 954 | 115 | 78,0 | 12,5 | 14 |
| Siepraw | 107,2 | 92,4 | 2008 | 1102 | 189,1 | 22,0 | 142 |
| Tokarnia | - | 41,4 | - | 478 | - | - | 60 |
| Wiśniowa | 57,2 | 53,8 | 1062 | 896 | 83,0 | 11,5 | 120 |
| POWIAT PROSZOWICKI | 782,2 | 233,8 | 9815 | 3014 | 1258,7 | 28,7 | 669 |
| Gminy miejsko-wiejskie: <i>Urban-rural gminas:</i> | | | | | | | |
| Nowe Brzesko | 102,9 | 18,2 | 1454 | 375 | 143,3 | 24,7 | 37 |
| w tym miasto | 15,0 | 16,8 | 493 | 371 | 42,1 | 25,2 | 34 |
| of which city | | | | | | | |
| Proszowice | 223,1 | 28,6 | 3534 | 1031 | 442,6 | 27,1 | 423 |
| w tym miasto | 35,1 | 25,5 | 1110 | 1002 | 217,1 | 35,5 | 421 |
| of which city | | | | | | | |
| Gminy wiejskie: <i>Rural gminas:</i> | | | | | | | |
| Koniusza | 221,0 | 64,4 | 2231 | 472 | 377,7 | 42,3 | 85 |
| Koszyce | 95,7 | 115,5 | 830 | 1076 | 60,0 | 10,7 | 112 |
| Paiecznica | 47,1 | 6,3 | 869 | 55 | 121,0 | 32,9 | 10 |
| Radziemice | 92,4 | 0,8 | 897 | 5 | 114,1 | 33,0 | 2 |

a Łącznie z kolektorami.

a Including collectors.

TABL. 1 (39). **WODOCIĄGI I KANALIZACJA W 2015 R. (cd.)**
WATER SUPPLY AND SEWAGE SYSTEMS IN 2015 (cont.)

| WYSZCZEGÓLNIENIE SPECIFICATION | Sieć rozdzielcza w km <i>Distribution network in km</i> | | Przyłącza prowadzące do budynków mieszkalnych w szt. <i>Connections leading to residential buildings in pcs</i> | | Zużycie wody z wodociągów w gospodarstwach domowych <i>Consumption of water from water supply systems in households</i> | | Ścieki odprowadzone siecią kanalizacyjną w dam ³ <i>Waste water discharged by sewage system in dam³</i> |
|---|--|---|--|---------------------------------------|--|--|--|
| | wodociągowa <i>water supply</i> | kanalizacyjna ^a <i>sewage^a</i> | wodociągowe <i>water supply system</i> | kanalizacyjne <i>sewage system</i> | w dam ³ <i>in dam³</i> | na 1 mieszkańca w m ³ <i>per capita in m³</i> | |
| | stan w dniu 31 XII | | as of 31 XII | | | | |
| POWIAT WIELICKI | 1201,9 | 414,9 | 30444 | 12991 | 3451,3 | 28,6 | 3314 |
| Gminy miejsko-wiejskie: <i>Urban-rural gminas:</i> | | | | | | | |
| Niepołomice | 250,4 | 212,3 | 8310 | 5460 | 1000,0 | 38,0 | 1415 |
| w tym miasto <i>of which city</i> | 87,2 | 72,1 | 3794 | 2519 | 497,0 | 43,8 | 1015 |
| Wieliczka | 457,5 | 100,3 | 12950 | 5214 | 1637,5 | 29,1 | 1547 |
| w tym miasto <i>of which city</i> | 129,9 | 65,5 | 4730 | 3555 | 751,0 | 34,3 | 1406 |
| Gminy wiejskie: <i>Rural gminas:</i> | | | | | | | |
| Biskupice | 102,6 | 5,6 | 2346 | 30 | 160,4 | 16,4 | - |
| Gdów | 298,0 | 38,0 | 3988 | 1023 | 367,0 | 20,7 | 106 |
| Kłaj | 93,4 | 58,7 | 2850 | 1264 | 286,4 | 27,0 | 246 |
| Podregion m. Kraków <i>Subregion</i> | 1400,5 | 1414,4 | 41922 | 39565 | 34842,1 | 45,7 | 47740 |
| Miasto na prawach powiatu <i>City with powiat status</i> | | | | | | | |
| Kraków | 1400,5 | 1414,4 | 41922 | 39565 | 34842,1 | 45,7 | 47740 |
| Podregion nowosądecki <i>Subregion</i> | 2751,0 | 2993,1 | 48969 | 46832 | 7157,4 | 13,4 | 9891 |
| POWIAT GORLIICKI | 320,6 | 921,4 | 6141 | 11713 | 1088,0 | 10,0 | 2006 |
| Gminy miejskie: <i>Urban gminas:</i> | | | | | | | |
| Gorlice | 82,6 | 143,5 | 2615 | 3041 | 724,5 | 25,8 | 1021 |
| Gminy miejsko-wiejskie: <i>Urban-rural gminas:</i> | | | | | | | |
| Biecz | 22,8 | 105,3 | 661 | 1433 | 66,9 | 3,9 | 126 |
| w tym miasto <i>of which city</i> | 14,6 | 20,8 | 442 | 596 | 39,2 | 8,3 | 62 |
| Bobowa | 45,6 | 80,2 | 756 | 790 | 60,9 | 6,3 | 117 |
| w tym miasto <i>of which city</i> | 17,5 | 37,5 | 461 | 558 | 50,3 | 16,6 | 90 |

a łącznie z kolektorami.
a Including collectors.

TABL. 1 (39). **WODOCIĄGI I KANALIZACJA W 2015 R. (cd.)**
WATER SUPPLY AND SEWAGE SYSTEMS IN 2015 (cont.)

| WYSZCZEGÓLNIENIE SPECIFICATION | Sieć rozdzielcza w km <i>Distribution network in km</i> | | Przyłącza prowadzące do budynków mieszkalnych w szt. <i>Connections leading to residential buildings in pcs</i> | | Zużycie wody z wodociągów w gospodarstwach domowych <i>Consumption of water from water supply systems in households</i> | | Ścieki odprowadzone siecią kanalizacyjną w dam ³ <i>Waste water discharged by sewage system in dam³</i> |
|---|--|---|--|---|---|---|--|
| | wodociągowa <i>water supply</i> | kanalizacyjna ^a <i>sewage^a</i> | wodociągowe <i>water supply system</i> | kanalizacyjne <i>sewage system</i> | w dam ³ <i>in dam³</i> | na 1 mieszka- niaka w m ³ <i>per capita in m³</i> | |
| | stan w dniu 31 XII | | <i>as of 31 XII</i> | | | | |
| POWIAT GORLIICKI (dok.) | | | | | | | |
| Gminy wiejskie: <i>Rural gminas:</i> | | | | | | | |
| Gorlice | 95,0 | 297,6 | 994 | 3120 | 66,1 | 3,9 | 300 |
| Lipinki | 2,4 | 101,7 | 25 | 1032 | 3,2 | 0,5 | 73 |
| Łużna | 18,6 | - | 129 | - | 40,0 | 4,8 | - |
| Moszczenica | 2,9 | 92,0 | 39 | 703 | 6,8 | 1,4 | 147 |
| Ropa | 1,4 | 19,7 | 27 | 243 | 3,9 | 0,7 | 4 |
| Sękowa | 27,3 | 45,9 | 514 | 729 | 86,5 | 17,2 | 87 |
| Uście Gorlickie | 22,0 | 35,5 | 381 | 622 | 29,2 | 4,3 | 131 |
| POWIAT LIMANOWSKI | 724,3 | 608,8 | 13944 | 9887 | 1459,2 | 11,3 | 1651 |
| Gminy miejskie: <i>Urban gminas:</i> | | | | | | | |
| Limanowa | 88,3 | 73,5 | 2187 | 1742 | 362,4 | 24,0 | 549 |
| Mszana Dolna | 27,6 | 40,9 | 730 | 1087 | 78,5 | 10,0 | 170 |
| Gminy wiejskie: <i>Rural gminas:</i> | | | | | | | |
| Dobra | 87,3 | 42,9 | 1103 | 718 | 108,0 | 10,9 | 90 |
| Jodłownik | 64,5 | 17,6 | 623 | 211 | 69,3 | 8,2 | 70 |
| Kamienica | 55,5 | 74,7 | 1570 | 993 | 111,0 | 14,3 | 8 |
| Laskowa | 20,9 | 48,3 | 686 | 678 | 86,6 | 10,9 | 88 |
| Limanowa | 192,1 | 60,0 | 3376 | 1081 | 318,8 | 12,9 | 210 |
| Łukowica | 14,4 | 42,5 | 201 | 501 | 25,2 | 2,6 | 80 |
| Mszana Dolna | 10,5 | 135,3 | 549 | 1660 | 44,5 | 2,6 | 204 |
| Niedźwiedz | 42,0 | 39,5 | 761 | 571 | 60,0 | 8,3 | 62 |
| Słopnice | 69,9 | 19,0 | 1087 | 250 | 93,0 | 14,2 | 44 |
| Tymbark | 51,3 | 14,6 | 1071 | 395 | 101,9 | 15,7 | 76 |
| POWIAT NOWOSĄDECKI | 1453,6 | 1152,8 | 20844 | 15776 | 2117,6 | 10,0 | 3024 |
| Gminy miejskie: <i>Urban gminas:</i> | | | | | | | |
| Grybów | 16,1 | 22,2 | 384 | 526 | 56,1 | 9,3 | 138 |

a Łącznie z kolektorami.
a Including collectors.

TABL. 1 (39). **WODOCIĄGI I KANALIZACJA W 2015 R. (cd.)**
WATER SUPPLY AND SEWAGE SYSTEMS IN 2015 (cont.)

| WYSZCZEGÓLNIENIE SPECIFICATION | Sieć rozdzielcza w km <i>Distribution network in km</i> | | Przyłącza prowadzące do budyneków mieszkalnych w szt. <i>Connections leading to residential buildings in pcs</i> | | Zużycie wody z wodociągów w gospodarstwach domowych <i>Consumption of water from water supply systems in households</i> | | Ścieki odprowadzone siecią kanalizacyjną w dam ³ <i>Waste water discharged by sewage system in dam³</i> |
|---|--|--|---|---|---|---|---|
| | wodociągowa <i>water supply</i> | kanalizacyj- na ^a <i>sewage^a</i> | wodociągowe <i>water supply system</i> | kanalizacyjne <i>sewage system</i> | w dam ³ <i>in dam³</i> | na 1 miesz- kańca w m ³ <i>per capita in m³</i> | |
| | stan w dniu 31 XII | | as of 31 XII | | | | |
| POWIAT NOWOSĄDECKI (dok.) | | | | | | | |
| Gminy miejsko-wiejskie: <i>Urban-rural gminas:</i> | | | | | | | |
| Krynica-Zdrój | 105,2 | 154,3 | 2143 | 2342 | 233,1 | 13,8 | 1013 |
| w tym miasto | 52,6 | 67,4 | 1446 | 1106 | 182,4 | 16,6 | 873 |
| <i>of which city</i> | | | | | | | |
| Muszyna | 34,4 | 87,5 | 1229 | 2265 | 111,2 | 9,5 | 389 |
| w tym miasto | 20,5 | 33,0 | 716 | 856 | 64,8 | 12,9 | 170 |
| <i>of which city</i> | | | | | | | |
| Piwniczna-Zdrój | 21,3 | 40,0 | 554 | 1035 | 43,5 | 4,1 | 148 |
| w tym miasto | 10,1 | 24,0 | 179 | 703 | 20,4 | 3,4 | 120 |
| <i>of which city</i> | | | | | | | |
| Stary Sącz | 124,0 | 77,3 | 2508 | 1113 | 323,2 | 13,8 | 180 |
| w tym miasto | 38,7 | 30,9 | 515 | 772 | 210,5 | 23,3 | 164 |
| <i>of which city</i> | | | | | | | |
| Gminy wiejskie: <i>Rural gminas:</i> | | | | | | | |
| Chełmiec | 391,1 | 159,9 | 3923 | 2003 | 383,2 | 13,9 | 217 |
| Gródek nad Dunajcem | 156,0 | 65,8 | 1728 | 776 | 84,8 | 9,2 | 117 |
| Grybów | 114,3 | 98,0 | 1435 | 1067 | 141,3 | 5,7 | 159 |
| Kamionka Wielka | 121,4 | 72,7 | 1979 | 572 | 331,2 | 32,7 | 59 |
| Korzenna | 103,2 | 50,4 | 836 | 410 | 79,3 | 5,6 | 59 |
| Łabowa | 3,4 | 33,8 | 41 | 400 | 4,4 | 0,8 | 67 |
| Łącko | 61,1 | 71,2 | 1073 | 1139 | 117,0 | 7,2 | 156 |
| Łososina Dolna | 69,7 | 36,1 | 876 | 437 | 23,2 | 2,2 | 96 |
| Nawojowa | 37,0 | 78,9 | 427 | 557 | 37,0 | 4,4 | 66 |
| Podegrodzie | 85,4 | 62,5 | 1211 | 500 | 106,2 | 8,3 | 72 |
| Rytko | 10,0 | 42,2 | 497 | 634 | 42,9 | 11,1 | 88 |
| Miasto na prawach powiatu <i>City with powiat status</i> | | | | | | | |
| Nowy Sącz | 252,5 | 310,1 | 8040 | 9456 | 2492,6 | 29,7 | 3210 |
| a łącznie z kolektorami. <i>a Including collectors.</i> | | | | | | | |

TABL. 1 (39). **WODOCIĄGI I KANALIZACJA W 2015 R. (cd.)**
WATER SUPPLY AND SEWAGE SYSTEMS IN 2015 (cont.)

| WYSZCZEGÓLNIENIE SPECIFICATION | Sieć rozdzielcza w km <i>Distribution network in km</i> | | Przyłącza prowadzące do budynków mieszkalnych w szt. <i>Connections leading to residential buildings in pcs</i> | | Zużycie wody z wodociągów w gospodarstwach domowych <i>Consumption of water from water supply systems in households</i> | | Ścieki odprowadzone siecią kanalizacyjną w dam ³ <i>Waste water discharged by sewage system in dam³</i> |
|---|--|---|--|---|---|---|---|
| | wodociągowa <i>water supply</i> | kanalizacyjna ^a <i>sewage^a</i> | wodociągowe <i>water supply system</i> | kanalizacyjne <i>sewage system</i> | w dam ³ <i>in dam³</i> | na 1 mieszka- niaka w m ³ <i>per capita in m³</i> | |
| | stan w dniu 31 XII | | as of 31 XII | | | | |
| Podregion nowotarski | 1018,8 | 1894,4 | 31211 | 38200 | 4853,5 | 14,2 | 8166 |
| <i>Subregion</i> | | | | | | | |
| POWIAT NOWOTARSKI | 391,6 | 1167,8 | 13124 | 23692 | 2193,3 | 11,5 | 4186 |
| Gminy miejskie: <i>Urban gminas:</i> | | | | | | | |
| Nowy Targ | 75,2 | 87,1 | 3146 | 4061 | 656,5 | 19,6 | 1131 |
| Gminy miejsko-wiejskie: <i>Urban-rural gminas:</i> | | | | | | | |
| Rabka-Zdrój | 44,4 | 50,4 | 1449 | 1397 | 232,3 | 13,4 | 393 |
| w tym miasto <i>of which city</i> | 42,6 | 50,4 | 1423 | 1397 | 194,8 | 14,9 | 393 |
| Szczawnica | 24,1 | 44,7 | 1278 | 1410 | 131,9 | 17,8 | 253 |
| w tym miasto <i>of which city</i> | 19,4 | 23,8 | 1160 | 1115 | 131,1 | 22,1 | 246 |
| Gminy wiejskie: <i>Rural gminas:</i> | | | | | | | |
| Czarny Dunajec | 11,0 | 48,7 | 583 | 835 | 66,0 | 3,0 | 76 |
| Czorsztyn | 24,8 | 58,4 | 918 | 1647 | 82,2 | 10,8 | 178 |
| Jabłonka | 96,5 | 323,1 | 1924 | 4246 | 514,1 | 28,3 | 867 |
| Krościenko nad Dunajcem | 24,0 | 42,8 | 907 | 1056 | 144,5 | 21,5 | 100 |
| Lipnica Wielka | - | 93,3 | - | 1247 | - | - | 139 |
| Łąpsze Niżne | 20,6 | 55,7 | 575 | 1597 | 31,5 | 3,4 | 178 |
| Nowy Targ | 7,2 | 119,5 | 579 | 2560 | 78,6 | 3,3 | 280 |
| Ochothnica Dolna | 0,4 | 122,3 | 11 | 1750 | 1,2 | 0,1 | 352 |
| Raba Wyżna | 30,0 | 31,0 | 607 | 605 | 65,0 | 4,5 | 63 |
| Spytkowice | 27,1 | 47,0 | 923 | 545 | 132,0 | 29,6 | 81 |
| Szaflary | 6,3 | 43,8 | 224 | 736 | 57,5 | 5,3 | 95 |
| POWIAT SUSKI | 350,8 | 327,3 | 7413 | 6035 | 723,4 | 8,6 | 949 |
| Gminy miejskie: <i>Urban gminas:</i> | | | | | | | |
| Jordanów | 20,7 | 10,3 | 912 | 296 | 106,6 | 20,1 | 53 |
| Sucha Beskidzka | 54,6 | 74,1 | 1215 | 1552 | 180,7 | 19,3 | 347 |
| Gminy miejsko-wiejskie: <i>Urban-rural gminas:</i> | | | | | | | |
| Maków Podhalański | 12,4 | 89,4 | 501 | 1271 | 75,9 | 4,6 | 195 |
| w tym miasto <i>of which city</i> | 11,1 | 51,1 | 475 | 1229 | 74,6 | 12,5 | 193 |
| Gminy wiejskie: <i>Rural gminas:</i> | | | | | | | |
| Budzów | 0,7 | 0,5 | 2 | 2 | 0,5 | 0,1 | 3 |
| Bystra-Sidzina | 34,5 | - | 571 | - | 84,4 | 12,4 | - |
| Jordanów | 57,3 | 29,6 | 834 | 726 | 68,2 | 6,2 | 102 |
| Stryszawa | 88,4 | 64,7 | 1885 | 1055 | 103,5 | 8,8 | 108 |
| Zawoja | 22,1 | 8,1 | 452 | 268 | 36,5 | 4,0 | 38 |
| Zembrzyce | 60,1 | 50,6 | 1041 | 865 | 67,1 | 11,9 | 103 |

a Łącznie z kolektorami.

a Including collectors.

TABL. 1 (39). WODOCIĄGI I KANALIZACJA W 2015 R. (cd.)
WATER SUPPLY AND SEWAGE SYSTEMS IN 2015 (cont.)

| WYSZCZEGÓLNIENIE SPECIFICATION | Sieć rozdzielcza w km <i>Distribution network in km</i> | | Przyłącza prowadzące do budynków mieszkalnych w szt. <i>Connections leading to residential buildings in pcs</i> | | Zużycie wody z wodociągów w gospodarstwach domowych <i>Consumption of water from water supply systems in households</i> | | Ścieki odprowadzone siecią kanalizacyjną w dam ³ <i>Waste water discharged by sewage system in dam³</i> |
|---|--|---|--|---------------------------------------|--|--|--|
| | wodociągowa <i>water supply</i> | kanalizacyjna ^a <i>sewage^a</i> | wodociągowe <i>water supply system</i> | kanalizacyjne <i>sewage system</i> | w dam ³ <i>in dam³</i> | na 1 mieszkańca w m ³ <i>per capita in m³</i> | |
| | stan w dniu 31 XII | | as of 31 XII | | | | |
| POWIAT TATRZAŃSKI | 276,4 | 399,3 | 10674 | 8473 | 1936,8 | 28,6 | 3031 |
| Gminy miejskie: <i>Urban gminas:</i> | | | | | | | |
| Zakopane | 113,1 | 169,3 | 4620 | 4192 | 1197,8 | 43,6 | 2059 |
| Gminy wiejskie: <i>Rural gminas:</i> | | | | | | | |
| Biały Dunajec | 11,7 | 28,1 | 803 | 722 | 112,5 | 15,9 | 112 |
| Bukowina Tatrzańska | 34,5 | 67,1 | 1121 | 942 | 161,6 | 12,3 | 335 |
| Kościelisko | 59,5 | 51,3 | 2073 | 1073 | 154,3 | 17,8 | 234 |
| Poronin | 57,6 | 83,5 | 2057 | 1544 | 310,6 | 27,2 | 291 |
| Podregion oświęcimski | 3611,9 | 2014,4 | 102568 | 40169 | 15179,5 | 27,4 | 12496 |
| <i>Subregion</i> | | | | | | | |
| POWIAT CHRZANOWSKI | 749,3 | 455,4 | 23926 | 9840 | 3712,8 | 29,3 | 3927 |
| Gminy miejsko-wiejskie: <i>Urban-rural gminas:</i> | | | | | | | |
| Alwernia | 154,1 | 46,7 | 3204 | 999 | 342,6 | 27,0 | 192 |
| w tym miasto <i>of which city</i> | 22,7 | 21,0 | 562 | 541 | 117,9 | 34,4 | 161 |
| Chrzanów | 187,0 | 170,5 | 6563 | 4147 | 1475,8 | 30,7 | 1558 |
| w tym miasto <i>of which city</i> | 110,9 | 116,7 | 3996 | 2972 | 1213,5 | 32,1 | 1440 |
| Libiąż | 118,8 | 55,3 | 4562 | 1150 | 685,2 | 30,3 | 675 |
| w tym miasto <i>of which city</i> | 71,8 | 55,3 | 3156 | 1150 | 525,0 | 30,4 | 675 |
| Trzebinia | 225,6 | 164,6 | 7001 | 3269 | 960,0 | 28,1 | 1476 |
| w tym miasto <i>of which city</i> | 116,1 | 99,3 | 3385 | 1875 | 577,6 | 28,8 | 1321 |
| Gminy wiejskie: <i>Rural gminas:</i> | | | | | | | |
| Babice | 63,8 | 18,3 | 2596 | 275 | 249,2 | 27,4 | 26 |
| POWIAT OLKUSKI | 733,3 | 258,3 | 23458 | 6147 | 2952,2 | 26,0 | 2056 |
| Gminy miejskie: <i>Urban gminas:</i> | | | | | | | |
| Bukowno | 46,4 | 35,9 | 2219 | 1019 | 278,2 | 27,0 | 208 |
| Gminy miejsko-wiejskie: <i>Urban-rural gminas:</i> | | | | | | | |
| Olkusz | 192,3 | 100,9 | 7539 | 1845 | 1348,2 | 27,1 | 1190 |
| w tym miasto <i>of which city</i> | 97,3 | 94,8 | 3864 | 1669 | 1025,3 | 28,2 | 1175 |

a Łącznie z kolektorami.

a Including collectors.

TABL. 1 (39). **WODOCIĄGI I KANALIZACJA W 2015 R. (cd.)**
WATER SUPPLY AND SEWAGE SYSTEMS IN 2015 (cont.)

| WYSZCZEGÓLNIENIE SPECIFICATION | Sieć rozdzielcza w km <i>Distribution network in km</i> | | Przyłącza prowadzące do budynków mieszkalnych w szt. <i>Connections leading to residential buildings in pcs</i> | | Zużycie wody z wodociągów w gospodarstwach domowych <i>Consumption of water from water supply systems in households</i> | | Ścieki odprowadzone siecią kanalizacyjną w dam ³ <i>Waste water discharged by sewage system in dam³</i> |
|--|--|---|--|---|---|---|---|
| | wodociągowa <i>water supply</i> | kanalizacyjna ^a <i>sewage^a</i> | wodociągowe <i>water supply system</i> | kanalizacyjne <i>sewage system</i> | w dam ³ <i>in dam³</i> | na 1 mieszka- niaka w m ³ <i>per capita in m³</i> | |
| | stan w dniu 31 XII | | <i>as of 31 XII</i> | | | | |
| POWIAT OLKUSKI (dok.) | | | | | | | |
| Gminy miejsko-wiejskie (dok.): <i>Urban-rural gminas (cont.):</i> | | | | | | | |
| Wolbrom | 238,1 | 25,5 | 5573 | 1289 | 580,6 | 24,9 | 358 |
| w tym miasto | 29,5 | 22,4 | 1474 | 1243 | 250,0 | 28,4 | 357 |
| <i>of which city</i> | | | | | | | |
| Gminy wiejskie: <i>Rural gminas:</i> | | | | | | | |
| Bolesław | 46,4 | 54,4 | 2214 | 1242 | 208,2 | 26,7 | 127 |
| Klucze | 104,1 | 14,7 | 3853 | 308 | 360,2 | 23,6 | 130 |
| Trzyciąż | 106,0 | 26,9 | 2060 | 444 | 176,8 | 25,1 | 43 |
| POWIAT OŚWIĘCIMSKI | 978,7 | 613,7 | 27346 | 11231 | 4895,0 | 31,6 | 3807 |
| Gminy miejskie: <i>Urban gminas:</i> | | | | | | | |
| Oświęcim | 116,9 | 118,4 | 3413 | 1506 | 1387,5 | 35,3 | 1585 |
| Gminy miejsko-wiejskie: <i>Urban-rural gminas:</i> | | | | | | | |
| Brzeszcze | 127,5 | 76,4 | 4141 | 1837 | 682,4 | 31,7 | 501 |
| w tym miasto | 67,6 | 35,5 | 1930 | 1061 | 398,7 | 34,6 | 371 |
| <i>of which city</i> | | | | | | | |
| Chelmek | 62,7 | 47,0 | 2207 | 765 | 374,1 | 28,6 | 300 |
| w tym miasto | 31,5 | 29,4 | 1197 | 688 | 267,0 | 29,1 | 298 |
| <i>of which city</i> | | | | | | | |
| Kęty | 210,7 | 163,1 | 5923 | 3193 | 927,7 | 27,0 | 879 |
| w tym miasto | 70,1 | 80,2 | 2304 | 1483 | 511,3 | 26,9 | 684 |
| <i>of which city</i> | | | | | | | |
| Zator | 102,7 | 115,1 | 2227 | 1763 | 310,2 | 33,2 | 255 |
| w tym miasto | 33,0 | 37,7 | 786 | 829 | 152,7 | 41,2 | 105 |
| <i>of which city</i> | | | | | | | |
| Gminy wiejskie: <i>Rural gminas:</i> | | | | | | | |
| Osiek | 86,1 | 35,0 | 1974 | 607 | 215,9 | 26,5 | 80 |
| Oświęcim | 170,9 | 15,5 | 4821 | 788 | 614,6 | 33,9 | 112 |
| Polanka Wielka | 42,4 | 6,9 | 1077 | 143 | 152,2 | 35,7 | 4 |
| Przeciszów | 58,8 | 36,3 | 1563 | 629 | 230,4 | 34,3 | 91 |

a Łącznie z kolektorami.

a Including collectors.

TABL. 1 (39). WODOCIĄGI I KANALIZACJA W 2015 R. (cd.)
WATER SUPPLY AND SEWAGE SYSTEMS IN 2015 (cont.)

| WYSZCZEGÓLNIENIE SPECIFICATION | Sieć rozdzielcza w km <i>Distribution network in km</i> | | Przyłącza prowadzące do budynków mieszkalnych w szt. <i>Connections leading to residential buildings in pcs</i> | | Zużycie wody z wodociągów w gospodarstwach domowych <i>Consumption of water from water supply systems in households</i> | | Ścieki odprowadzone siecią kanalizacyjną w dam ³ <i>Waste water discharged by sewage system in dam³</i> |
|--|--|---|--|---------------------------------------|--|--|--|
| | wodociągowa <i>water supply</i> | kanalizacyjna ^a <i>sewage^a</i> | wodociągowe <i>water supply system</i> | kanalizacyjne <i>sewage system</i> | w dam ³ <i>in dam³</i> | na 1 mieszkańca w m ³ <i>per capita in m³</i> | |
| | stan w dniu 31 XII | | as of 31 XII | | | | |
| POWIAT WADOWICKI | 1150,6 | 687,0 | 27838 | 12951 | 3619,5 | 22,7 | 2706 |
| Gminy miejsko-wiejskie: <i>Urban-rural gminas:</i> | | | | | | | |
| Andrychów | 201,4 | 246,0 | 5634 | 4809 | 986,2 | 22,5 | 996 |
| w tym miasto | 52,3 | 60,6 | 1399 | 1609 | 586,2 | 28,0 | 682 |
| of which city | | | | | | | |
| Kalwaria Zebrzydowska | 140,2 | 19,0 | 4156 | 403 | 421,3 | 21,2 | 75 |
| w tym miasto | 16,4 | 19,0 | 1043 | 403 | 132,1 | 28,7 | 75 |
| of which city | | | | | | | |
| Wadowice | 132,3 | 175,5 | 5199 | 3581 | 879,1 | 23,0 | 1066 |
| w tym miasto | 59,6 | 85,1 | 2146 | 1538 | 597,0 | 31,1 | 843 |
| of which city | | | | | | | |
| Gminy wiejskie: <i>Rural gminas:</i> | | | | | | | |
| Brzeźnica | 140,5 | 31,1 | 2776 | 362 | 287,7 | 28,4 | 41 |
| Lanckorona | 85,5 | 9,5 | 1268 | 186 | 71,0 | 11,6 | 14 |
| Mucharz | 72,5 | 74,2 | 1055 | 1254 | 75,0 | 18,7 | 118 |
| Spytkowice | 87,3 | 31,0 | 2479 | 663 | 302,1 | 29,6 | 69 |
| Stryszów | 53,3 | 92,5 | 877 | 1299 | 57,7 | 8,5 | 188 |
| Tomice | 101,5 | 8,2 | 1888 | 394 | 226,2 | 28,6 | 139 |
| Wieprz | 136,1 | - | 2506 | - | 313,2 | 25,7 | - |
| Podregion tarnowski | 3727,9 | 2629,5 | 72987 | 41757 | 9913,4 | 21,4 | 11790 |
| <i>Subregion</i> | | | | | | | |
| POWIAT BRZESKI | 752,6 | 403,7 | 15987 | 6027 | 1667,9 | 17,9 | 1508 |
| Gminy miejsko-wiejskie: <i>Urban-rural gminas:</i> | | | | | | | |
| Brzesko | 188,4 | 158,5 | 5844 | 2813 | 819,2 | 22,5 | 1113 |
| w tym miasto | 50,6 | 71,9 | 1987 | 1435 | 485,2 | 28,4 | 988 |
| of which city | | | | | | | |
| Czchów | 147,9 | 51,1 | 2077 | 785 | 142,1 | 14,6 | 135 |
| w tym miasto | 35,0 | 19,7 | 799 | 374 | 54,7 | 23,1 | 65 |
| of which city | | | | | | | |
| a łącznie z kolektorami. <i>a Including collectors.</i> | | | | | | | |

TABL. 1 (39). **WODOCIĄGI I KANALIZACJA W 2015 R. (cd.)**
WATER SUPPLY AND SEWAGE SYSTEMS IN 2015 (cont.)

| WYSZCZEGÓLNIENIE SPECIFICATION | Sieć rozdzielcza w km <i>Distribution network in km</i> | | Przyłącza prowadzące do budynków mieszkalnych w szt. <i>Connections leading to residential buildings in pcs</i> | | Zużycie wody z wodociągów w gospodarstwach domowych <i>Consumption of water from water supply systems in households</i> | | Ścieki odprowadzone siecią kanalizacyjną w dam ³ <i>Waste water discharged by sewage system in dam³</i> |
|---|--|---|--|---|---|---|--|
| | wodociągowa <i>water supply</i> | kanalizacyjna ^a <i>sewage^a</i> | wodociągowe <i>water supply system</i> | kanalizacyjne <i>sewage system</i> | w dam ³ <i>in dam³</i> | na 1 mieszka- niaka w m ³ <i>per capita in m³</i> | |
| | stan w dniu 31 XII | | <i>as of 31 XII</i> | | | | |
| POWIAT BRZESKI (dok.) | | | | | | | |
| Gminy wiejskie: <i>Rural gminas:</i> | | | | | | | |
| Borzęcin | 123,8 | - | 1634 | - | 124,8 | 14,8 | - |
| Dębno | 111,3 | 156,4 | 3042 | 1812 | 298,1 | 20,4 | 195 |
| Gnojnik | 39,7 | 20,8 | 613 | 322 | 29,3 | 3,7 | 37 |
| Iwkowa | 16,3 | - | 382 | - | 41,8 | 6,6 | - |
| Szczurowa | 125,2 | 16,9 | 2395 | 295 | 212,6 | 22,0 | 28 |
| POWIAT DĄBROWSKI | 999,2 | 348,2 | 12457 | 4997 | 1268,9 | 21,3 | 776 |
| Gminy miejsko-wiejskie: <i>Urban-rural gminas:</i> | | | | | | | |
| Dąbrowa Tarnowska | 178,6 | 193,2 | 3575 | 2525 | 429,2 | 20,3 | 469 |
| w tym miasto | 55,2 | 90,6 | 1925 | 1385 | 307,4 | 25,8 | 379 |
| <i>of which city</i> | | | | | | | |
| Szczucin | 271,0 | 38,4 | 3052 | 822 | 312,4 | 23,6 | 127 |
| w tym miasto | 43,3 | 34,0 | 885 | 747 | 115,2 | 27,5 | 115 |
| <i>of which city</i> | | | | | | | |
| Gminy wiejskie: <i>Rural gminas:</i> | | | | | | | |
| Bolesław | 91,6 | 9,4 | 759 | 214 | 58,7 | 21,1 | 40 |
| Gręboszów | 80,1 | - | 756 | - | 66,3 | 19,3 | - |
| Mędrzechów | 101,1 | - | 862 | - | 81,5 | 23,2 | - |
| Olesno | 106,3 | 36,5 | 1740 | 591 | 171,4 | 21,7 | 67 |
| Radgoszcz | 170,5 | 70,7 | 1713 | 845 | 149,4 | 20,2 | 73 |
| POWIAT TARNOWSKI | 1664,1 | 1522,2 | 32623 | 22698 | 3127,3 | 15,6 | 2643 |
| Gminy miejsko-wiejskie: <i>Urban-rural gminas:</i> | | | | | | | |
| Ciężkowice | 49,4 | 40,6 | 625 | 748 | 30,1 | 2,7 | 61 |
| w tym miasto | 10,5 | 14,6 | 447 | 424 | 25,2 | 10,1 | 40 |
| <i>of which city</i> | | | | | | | |
| Radłów | 82,0 | 68,6 | 2490 | 1071 | 225,1 | 23,0 | 86 |
| w tym miasto | 14,0 | 31,4 | 715 | 621 | 57,9 | 20,9 | 54 |
| <i>of which city</i> | | | | | | | |

a Łącznie z kolektorami.
a Including collectors.

TABL. 1 (39). WODOCIĄGI I KANALIZACJA W 2015 R. (dok.)
WATER SUPPLY AND SEWAGE SYSTEMS IN 2015 (cont.)

| WYSZCZEGÓLNIENIE SPECIFICATION | Sieć rozdzielcza w km <i>Distribution network in km</i> | | Przyłącza prowadzące do budynków mieszkalnych w szt. <i>Connections leading to residential buildings in pcs</i> | | Zużycie wody z wodociągów w gospodarstwach domowych <i>Consumption of water from water supply systems in households</i> | | Ścieki odprowadzone siecią kanalizacyjną w dam ³ <i>Waste water discharged by sewage system in dam³</i> |
|--|--|---|--|---|---|--|---|
| | wodociągowa <i>water supply</i> | kanalizacyjna ^a <i>sewage^a</i> | wodociągowe <i>water supply system</i> | kanalizacyjne <i>sewage system</i> | w dam ³ <i>in dam³</i> | na 1 mieszkańca w m ³ <i>per capita in m³</i> | |
| | stan w dniu 31 XII | | as of 31 XII | | | | |
| POWIAT TARNOWSKI (dok.) | | | | | | | |
| Gminy miejsko-wiejskie (dok.): <i>Urban-rural gminas (cont.):</i> | | | | | | | |
| Ryglice | 56,2 | 88,3 | 411 | 771 | 14,5 | 1,2 | 64 |
| w tym miasto | 13,6 | 27,0 | 73 | 380 | 3,2 | 1,1 | 46 |
| <i>of which city</i> | | | | | | | |
| Tuchów | 171,3 | 112,6 | 2610 | 1702 | 266,2 | 14,7 | 191 |
| w tym miasto | 43,0 | 66,0 | 1032 | 983 | 135,0 | 20,1 | 146 |
| <i>of which city</i> | | | | | | | |
| Wojnicz | 104,7 | 27,4 | 2599 | 376 | 230,1 | 17,2 | 86 |
| w tym miasto | 23,2 | 26,4 | 760 | 348 | 70,0 | 20,6 | 82 |
| <i>of which city</i> | | | | | | | |
| Zakliczyn | 68,2 | 79,2 | 639 | 1101 | 30,6 | 2,5 | 136 |
| w tym miasto | 33,7 | 21,2 | 336 | 366 | 4,6 | 2,8 | 58 |
| <i>of which city</i> | | | | | | | |
| Żabno | 193,6 | 193,1 | 4386 | 2888 | 514,8 | 27,2 | 298 |
| w tym miasto | 22,5 | 52,7 | 933 | 889 | 105,2 | 25,0 | 95 |
| <i>of which city</i> | | | | | | | |
| Gminy wiejskie: <i>Rural gminas:</i> | | | | | | | |
| Gromnik | 102,5 | 28,5 | 1228 | 480 | 101,2 | 11,5 | 54 |
| Lisia Góra | 156,7 | 119,4 | 3777 | 2464 | 409,8 | 27,5 | 270 |
| Pleśna | 99,0 | 68,5 | 1591 | 1105 | 119,4 | 10,0 | 109 |
| Rzepiennik Strzyżewski | 36,2 | 41,5 | 133 | 254 | 1,3 | 0,2 | 9 |
| Skrzyszów | 140,0 | 137,8 | 1970 | 2199 | 152,3 | 10,8 | 252 |
| Szerzyny | 47,4 | 53,0 | 575 | 458 | 55,0 | 6,8 | 42 |
| Tarnów | 203,6 | 232,6 | 6036 | 4151 | 618,0 | 24,4 | 658 |
| Wierzchosławice | 97,3 | 184,2 | 2593 | 2545 | 254,5 | 23,7 | 284 |
| Wietrzychowice | 56,0 | 46,9 | 960 | 385 | 104,4 | 26,1 | 43 |
| Miasto na prawach powiatu <i>City with powiat status</i> | | | | | | | |
| Tarnów | 312,0 | 355,4 | 11920 | 8035 | 3849,3 | 34,7 | 6863 |
| a łącznie z kolektorami. <i>a Including collectors.</i> | | | | | | | |

TABL. 2 (40). **SIEĆ GAZOWA ORAZ ODBIORCY I ŻUŻYCIE GAZU Z SIECI W GOSPODARSTWACH DOMOWYCH W 2015 R.**
GAS SUPPLY SYSTEM AS WELL AS CONSUMERS AND CONSUMPTION OF GAS FROM GAS SUPPLY SYSTEM IN HOUSEHOLDS IN 2015

| WYSZCZEGÓLNIENIE SPECIFICATION | Sieć rozdzielcza ^a w km <i>Distribution network^a in km</i> | Przyłącza prowadzące do budynków ^{ab} w szt. <i>Connections leading to buildings^{ab} in pcs</i> | Odbiorcy gazu z sieci ^{ac} <i>Consumers of gas from gas supply system^{ac}</i> | Zużycie gazu z sieci ^d <i>Consumption of gas from gas supply system^d</i> | |
|------------------------------------|--|---|--|---|--|
| | | | | w tys. m ³ <i>in thous. m³</i> | na 1 mieszkańca w m ³ <i>per capita in m³</i> |
| WOJEWÓDZTWO | 21724,3 | 434993 | 713324 | 391002,7 | 116,0 |
| VOIVODSHIP | | | | | |
| Podregion krakowski | 6495,5 | 128805 | 137404 | 100487,8 | 140,8 |
| <i>Subregion</i> | | | | | |
| <i>Powiaty: Powiats:</i> | | | | | |
| bocheński | 1077,1 | 22185 | 25044 | 13071 | 124,2 |
| krakowski | 2783,9 | 55893 | 59546 | 48442,5 | 179,8 |
| miechowski | 148,2 | 1767 | 976 | 851,1 | 17,1 |
| myślenicki | 987,3 | 19580 | 19145 | 12238,1 | 98,1 |
| proszowicki | 237,9 | 2530 | 1722 | 1392,2 | 31,7 |
| wielicki | 1261,1 | 26850 | 30971 | 24492,9 | 202,8 |
| Podregion m. Kraków | 1722,3 | 48906 | 250569 | 127893,8 | 167,7 |
| <i>Subregion</i> | | | | | |
| <i>Miasto na prawach powiatu</i> | | | | | |
| <i>City with powiat status</i> | | | | | |
| Kraków | 1722,3 | 48906 | 250569 | 127893,8 | 167,7 |
| Podregion nowosądecki | 4094,9 | 70937 | 90480 | 49080,8 | 91,8 |
| <i>Subregion</i> | | | | | |
| <i>Powiaty: Powiats:</i> | | | | | |
| gorlicki | 1086,4 | 18099 | 22000 | 10374,3 | 95,1 |
| limanowski | 1217,4 | 18661 | 17068 | 9596,6 | 74,2 |
| nowosądecki | 1491,6 | 24452 | 25974 | 15995,5 | 75,4 |
| <i>Miasto na prawach powiatu</i> | | | | | |
| <i>City with powiat status</i> | | | | | |
| Nowy Sącz | 299,6 | 9725 | 25438 | 13114,4 | 156,5 |
| Podregion nowotarski | 621,3 | 12068 | 7389 | 9928 | 29,0 |
| <i>Subregion</i> | | | | | |
| <i>Powiaty: Powiats:</i> | | | | | |
| nowotarski | 452,7 | 8950 | 5266 | 6141,1 | 32,3 |
| suski | 98,3 | 1370 | 935 | 1123,9 | 13,4 |
| tatrzański | 70,3 | 1748 | 1188 | 2663 | 39,3 |
| Podregion oświęcimski | 4046,0 | 87557 | 127066 | 52530,8 | 94,8 |
| <i>Subregion</i> | | | | | |
| <i>Powiaty: Powiats:</i> | | | | | |
| chrzanowski | 714,2 | 19400 | 31100 | 11621,6 | 91,8 |
| olkuski | 760,3 | 18796 | 26225 | 11223,3 | 99,0 |
| oświęcimski | 1003,4 | 21966 | 39995 | 15580,3 | 100,6 |
| wadowicki | 1568,1 | 27395 | 29746 | 14105,6 | 88,5 |
| Podregion tarnowski | 4744,3 | 86720 | 100416 | 51081,5 | 110,2 |
| <i>Subregion</i> | | | | | |
| <i>Powiaty: Powiats:</i> | | | | | |
| brzeski | 1011,7 | 19414 | 19743 | 9871,6 | 106,2 |
| dąbrowski | 805,9 | 9694 | 9861 | 5138,4 | 86,4 |
| tarnowski | 2557,3 | 42629 | 35673 | 19308,5 | 96,5 |
| <i>Miasto na prawach powiatu</i> | | | | | |
| <i>City with powiat status</i> | | | | | |
| Tarnów | 369,3 | 14983 | 35139 | 16763 | 151,1 |

a Stan w dniu 31 XII. b Łącznie z połączeniami prowadzącymi do budynków niemieszkalnych. c Łącznie z korzystającymi z gazomierzy zbiorczych. d W jednostkach naturalnych, według których następuje rozliczenie z odbiorcami.

a As of 31 XII. b Including connections leading to non-residential buildings. c Including consumers using collective gas-meters. d Consumption of gas in natural units on the basis of which settlements with clients occur.

TABL. 3 (41). ODBIORCY ORAZ ZUŻYCIENIE ENERGII ELEKTRYCZNEJ W GOSPODARSTWACH
DOMOWYCH^a W 2015 R.
CONSUMERS AND CONSUMPTION OF ELECTRICITY IN HOUSEHOLDS^a IN 2015

| WYSZCZEGÓLNIENIE SPECIFICATION | Odbiorcy energii elektrycznej ^b Consumers of electricity ^b | Zużycie energii elektrycznej Consumption of electricity | | |
|---|---|---|-------------------------------|---|
| | | w GWh in GWh | na 1 mieszkańca per capita | na 1 odbiorcę ^c per consumer ^c |
| | | | w kWh | in kWh |
| WOJEWÓDZTWO | 1249486 | 2652305 | 786,9 | 2122,7 |
| VOIVODSHIP | | | | |
| Podregion krakowski | 241885 | 608552 | 852,6 | 2515,9 |
| <i>Subregion</i> | | | | |
| Powiaty: <i>Powiats:</i> | | | | |
| bocheński | 35642 | 73063 | 694,2 | 2049,9 |
| krakowski | 91463 | 252959 | 938,8 | 2765,7 |
| miechowski | 17940 | 37010 | 745,1 | 2063,0 |
| myślenicki | 39663 | 92753 | 743,5 | 2338,5 |
| proszowicki | 13920 | 39683 | 904,9 | 2850,8 |
| wielicki | 43257 | 113085 | 936,4 | 2614,3 |
| Podregion m. Kraków | 379161 | 726218 | 952,4 | 1915,3 |
| <i>Subregion</i> | | | | |
| Miasto na prawach powiatu <i>City with powiat status</i> | | | | |
| Kraków | 379161 | 726218 | 952,4 | 1915,3 |
| Podregion nowosądecki | 165064 | 349153 | 653,3 | 2115,3 |
| <i>Subregion</i> | | | | |
| Powiaty: <i>Powiats:</i> | | | | |
| gorlicki | 33865 | 68205 | 625,0 | 2014,0 |
| limanowski | 38107 | 84391 | 652,5 | 2214,6 |
| nowosądecki | 62611 | 139112 | 655,7 | 2221,8 |
| Miasto na prawach powiatu <i>City with powiat status</i> | | | | |
| Nowy Sącz | 30481 | 57444 | 685,3 | 1884,6 |
| Podregion nowotarski | 118974 | 278125 | 812,5 | 2337,7 |
| <i>Subregion</i> | | | | |
| Powiaty: <i>Powiats:</i> | | | | |
| nowotarski | 60553 | 136404 | 716,6 | 2252,6 |
| suski | 30487 | 60306 | 716,9 | 1978,1 |
| tatrzański | 27934 | 81415 | 1200,2 | 2914,5 |
| Podregion oświęcimski | 198854 | 415985 | 750,6 | 2091,9 |
| <i>Subregion</i> | | | | |
| Powiaty: <i>Powiats:</i> | | | | |
| chrzanowski | 47916 | 101264 | 799,5 | 2113,4 |
| olkuski | 41701 | 87513 | 771,8 | 2098,6 |
| oświęcimski | 55245 | 111681 | 721,4 | 2021,6 |
| wadowicki | 53992 | 115527 | 725,1 | 2139,7 |
| Podregion tarnowski | 145548 | 274273 | 591,7 | 1884,4 |
| <i>Subregion</i> | | | | |
| Powiaty: <i>Powiats:</i> | | | | |
| brzeski | 30128 | 58153 | 625,5 | 1930,2 |
| dąbrowski | 17564 | 30817 | 518,4 | 1754,5 |
| tarnowski | 59024 | 121149 | 605,3 | 2052,5 |
| Miasto na prawach powiatu <i>City with powiat status</i> | | | | |
| Tarnów | 38832 | 64154 | 578,2 | 1652,1 |

^a Łącznie z gospodarstwami domowymi, których głównym źródłem utrzymania jest dochód z użytkowanego gospodarstwa indywidualnego w rolnictwie. ^b Stan w dniu 31 XII. ^c Do przeliczeń przyjęto liczbę odbiorców według stanu w dniu 31 XII.

Źródło: dane Ministerstwa Gospodarki.

^a Including households, in which the main source of maintenance is income from a private farm in agriculture. ^b As of 31 XII. ^c The number of consumers as of 31 XII was used in calculations.

Source: data of the Ministry of Economy.

TABL. 4 (42). **ODPADY KOMUNALNE ZMIESZANE, NIECZYSTOŚCI CIEKŁE I SKŁADOWISKA W 2015 R.**
MIXED MUNICIPAL WASTE, LIQUID WASTE AND LANDFILL SITES IN 2015

| WYSZCZEGÓLNIENIE SPECIFICATION | Zebrane odpady komunalne zmieszane ^{ab} <i>Mixed municipal waste collected^{ab}</i> | | | Nieczystości ciekłe wywiezione ^{ac} <i>Liquid waste^{ac} removed</i> | | Czynne składowiska kontrolowane (stan w dniu 31 XII) <i>Controlled landfill sites in operation (as of 31 XII)</i> | |
|---|--|--|--|---|---|--|-------------|
| | ogółem <i>total</i> | w tym z gospodarstw domowych <i>of which from households</i> | ogółem <i>total</i> | w tym z gospodarstw domowych <i>of which from house- holds</i> | | | |
| | w tys. t <i>in thous. t</i> | na 1 mieszkańca w kg <i>per capita in kg</i> | w tonach ³ <i>in ton³</i> | liczba <i>number</i> | powierz- chnia w ha <i>area in ha</i> | | |
| WOJEWÓDZTWO VOIVODSHIP | 605,4 | 505,0 | 149,8 | 1686,6 | 1111,9 | 19 | 96,8 |
| Podregion krakowski Subregion | 102,5 | 84,9 | 118,9 | 773,3 | 551,3 | 4 | 7,8 |
| Powiaty: <i>Powiats:</i> | | | | | | | |
| bocheński | 11,6 | 8,6 | 82,0 | 34,7 | 28,3 | - | - |
| krakowski | 50,8 | 45,5 | 168,7 | 444,8 | 313,5 | - | - |
| miechowski | 3,2 | 2,1 | 42,0 | 30,1 | 19,5 | 1 | 1,0 |
| myślenicki | 11,3 | 7,2 | 57,4 | 31,9 | 25,2 | 2 | 2,8 |
| proszowicki | 4,8 | 4,0 | 91,9 | 59,5 | 44,4 | 1 | 4,0 |
| wielicki | 20,8 | 17,5 | 144,8 | 172,2 | 120,4 | - | - |
| Podregion m. Kraków Subregion | 189,7 | 175,0 | 229,5 | 313,3 | 196,1 | 1 | 25,0 |
| Miasto na prawach powiatu <i>City with powiat status</i> | | | | | | | |
| Kraków | 189,7 | 175,0 | 229,5 | 313,3 | 196,1 | 1 | 25,0 |
| Podregion nowosądecki Subregion | 71,9 | 54,7 | 102,4 | 181,8 | 100,9 | 3 | 7,5 |
| Powiaty: <i>Powiats:</i> | | | | | | | |
| gorlicki | 14,6 | 11,6 | 106,7 | 17,5 | 7,1 | - | - |
| limanowski | 13,7 | 9,8 | 76,0 | 37,7 | 18,9 | - | - |
| nowosądecki | 23,9 | 17,3 | 81,6 | 96,2 | 55,7 | 2 | 3,5 |
| Miasto na prawach powiatu <i>City with powiat status</i> | | | | | | | |
| Nowy Sącz | 19,7 | 15,9 | 189,7 | 30,4 | 19,2 | 1 | 4,0 |

a Dane szacunkowe. b Dane nie obejmują odpadów komunalnych zebranych selektywnie. c Gromadzone przejściowo w zbiornikach bezodpływowych.

a Estimated data. b Data do not include municipal waste collected separately. c Collected temporarily in cesspools.

TABL. 4 (42). ODPADY KOMUNALNE ZMIESZANE, NIECZYSTOŚCI CIEKŁE I SKŁADOWISKA
W 2015 R. (dok.)
MIXED MUNICIPAL WASTE, LIQUID WASTE AND LANDFILL SITES IN 2015 (cont.)

| WYSZCZEGÓLNIENIE SPECIFICATION | Zebrane odpady komunalne zmieszane ^{ab} Mixed municipal waste collected ^{ab} | | | Nieczystości ciekłe wywiezione ^{ac} Liquid waste ^{ac} removed | | Czynne składowiska kontrolowane (stan w dniu 31 XII) Controlled landfill sites in operation (as of 31 XII) | |
|--|--|--|---|---|---|---|--------------------------------------|
| | ogółem total | w tym z gospodarstw domowych of which from households | na 1 mieszkańca w kg per capita in kg | ogółem total | w tym z gospodarstw domowych of which from house- holds | | |
| | w tys. t | in thous. t | | w dam ³ | in dam ³ | liczba number | powierz- chnia w ha area in ha |
| Podregion nowotarski | 48,9 | 32,9 | 96,0 | 121,8 | 77,9 | 2 | 3,5 |
| <i>Subregion</i> | | | | | | | |
| Powiaty: Powiats: | | | | | | | |
| nowotarski | 22,7 | 16,5 | 86,9 | 61,3 | 46,2 | 1 | 1,2 |
| suski | 6,2 | 5,0 | 59,7 | 24,7 | 17,9 | 1 | 2,3 |
| tatrzański | 20,0 | 11,3 | 166,6 | 35,8 | 13,9 | - | - |
| Podregion oświęcimski | 130,7 | 106,9 | 192,9 | 184,7 | 129,5 | 7 | 39,9 |
| <i>Subregion</i> | | | | | | | |
| Powiaty: Powiats: | | | | | | | |
| chrzanowski | 37,1 | 30,7 | 242,6 | 58,4 | 44,7 | 1 | 4,0 |
| olkuski | 24,7 | 20,0 | 176,7 | 59,4 | 41,2 | 1 | 13,9 |
| oświęcimski | 43,2 | 35,6 | 230,0 | 44,5 | 30,1 | 3 | 11,6 |
| wadowicki | 25,7 | 20,5 | 128,9 | 22,4 | 13,5 | 2 | 10,4 |
| Podregion tarnowski | 61,6 | 50,6 | 109,3 | 111,9 | 56,2 | 2 | 13,1 |
| <i>Subregion</i> | | | | | | | |
| Powiaty: Powiats: | | | | | | | |
| brzeski | 8,7 | 6,4 | 69,1 | 22,6 | 14,0 | - | - |
| dąbrowski | 6,6 | 5,2 | 87,6 | 13,0 | 2,7 | - | - |
| tarnowski | 24,6 | 20,1 | 100,5 | 63,3 | 36,3 | - | - |
| Miasto na prawach powiatu City with powiat status | | | | | | | |
| Tarnów | 21,7 | 18,9 | 170,4 | 13,0 | 3,2 | 2 | 13,1 |

a Dane szacunkowe. b Dane nie obejmują odpadów komunalnych zebranych selektywnie. c Gromadzone przejściowo w zbiornikach bezodpływowych.

a Estimated data. b Data do not include municipal waste collected separately. c Collected temporarily in cesspools.

TABL. 5 (43). ZASOBY MIESZKANIOWE^a W 2015 R.

Stan w dniu 31 XII

DWELLING STOCKS^a IN 2015

As of 31 XII

| WYSZCZEGÓLNIENIE SPECIFICATION | Mieszkania Dwellings | Izby Rooms | Powierz- chnia użytkowa mieszkań w m ² <i>Useful floor area of dwellings in m²</i> | Przeciętna Average | | | | |
|---|-------------------------|----------------|---|--|---|--------------------|--|--------------------------|
| | | | | liczba izb w mieszkaniu <i>number of rooms in a dwelling</i> | liczba osób ^b na <i>number of persons^b</i> | | powierzchnia użytkowa w m ² <i>useful floor area in m²</i> | |
| | | | | | 1 mieszka- nie per dwelling | 1 izbę per room | 1 mieszka- nia per dwelling | na 1 osobę per person |
| WOJEWÓDZTWO VOIVODSHIP | 1145914 | 4489073 | 89361714 | 3,92 | 2,94 | 0,75 | 78,0 | 26,5 |
| Podregion krakowski <i>Subregion</i> | 216551 | 955592 | 20567606 | 4,41 | 3,31 | 0,75 | 95,0 | 28,7 |
| POWIAT BOCHEŃSKI | 31400 | 137922 | 2828685 | 4,39 | 3,36 | 0,76 | 90,1 | 26,8 |
| Gminy miejskie: <i>Urban gminas:</i> | | | | | | | | |
| Bochnia | 10449 | 42104 | 788679 | 4,03 | 2,88 | 0,72 | 75,5 | 26,2 |
| Gminy miejsko-wiejskie: <i>Urban-rural gminas:</i> | | | | | | | | |
| Nowy Wiśnicz | 3860 | 17707 | 381828 | 4,59 | 3,56 | 0,78 | 98,9 | 27,8 |
| w tym miasto | 793 | 3858 | 80483 | 4,87 | 3,48 | 0,72 | 101,5 | 29,1 |
| <i>of which city</i> | | | | | | | | |
| Gminy wiejskie: <i>Rural gminas:</i> | | | | | | | | |
| Bochnia | 5466 | 25667 | 553694 | 4,70 | 3,57 | 0,76 | 101,3 | 28,4 |
| Drwinia | 1737 | 8049 | 166925 | 4,63 | 3,76 | 0,81 | 96,1 | 25,5 |
| Lipnica Murowana | 1555 | 6754 | 147033 | 4,34 | 3,60 | 0,83 | 94,6 | 26,3 |
| Łapanów | 2370 | 10433 | 217859 | 4,40 | 3,35 | 0,76 | 91,9 | 27,5 |
| Rzezawa | 3180 | 14339 | 289330 | 4,51 | 3,50 | 0,78 | 91,0 | 26,0 |
| Trzciana | 1445 | 6658 | 150378 | 4,61 | 3,76 | 0,82 | 104,1 | 27,7 |
| Żegocina | 1338 | 6211 | 132959 | 4,64 | 4,04 | 0,87 | 99,4 | 24,6 |
| POWIAT KRAKOWSKI | 83818 | 372329 | 8208687 | 4,44 | 3,23 | 0,73 | 97,9 | 30,3 |
| Gminy miejsko-wiejskie: <i>Urban-rural gminas:</i> | | | | | | | | |
| Krzeszowice | 10636 | 41775 | 823628 | 3,93 | 3,05 | 0,78 | 77,4 | 25,4 |
| w tym miasto | 3905 | 14178 | 258256 | 3,63 | 2,60 | 0,72 | 66,1 | 25,5 |
| <i>of which city</i> | | | | | | | | |
| Skala | 3298 | 15014 | 318015 | 4,55 | 3,18 | 0,70 | 96,4 | 30,4 |
| w tym miasto | 1183 | 5536 | 111862 | 4,68 | 3,20 | 0,68 | 94,6 | 29,5 |
| <i>of which city</i> | | | | | | | | |
| Skawina | 13272 | 52240 | 1029086 | 3,94 | 3,25 | 0,83 | 77,5 | 23,8 |
| w tym miasto | 8229 | 29238 | 540291 | 3,55 | 2,94 | 0,83 | 65,7 | 22,3 |
| <i>of which city</i> | | | | | | | | |
| Słomniki | 4488 | 18249 | 387199 | 4,07 | 3,04 | 0,75 | 86,3 | 28,4 |
| w tym miasto | 1614 | 6260 | 120732 | 3,88 | 2,70 | 0,70 | 74,8 | 27,7 |
| <i>of which city</i> | | | | | | | | |

a Na podstawie bilansu zasobów mieszkaniowych. b Patrz uwagi ogólne, ust. 1 na str. 222.

a Based on balance of dwelling stocks. b See general notes, item 1 on page 222.

TABL. 5 (43). ZASOBY MIESZKANIOWE^a W 2015 R. (cd.)

Stan w dniu 31 XII

DWELLING STOCKS^a IN 2015 (cont.)

As of 31 XII

| WYSZCZEGÓLNIENIE SPECIFICATION | Mieszkania Dwellings | Izby Rooms | Powierzchnia użytkowa mieszkań w m ² Useful floor area of dwellings in m ² | Przeciętna Average | | | | |
|---|-------------------------|---------------|---|--|---|--------------------|---|--------------------------|
| | | | | liczba izb w mieszkaniu number of rooms in a dwelling | liczba osób ^b na number of persons ^b | | powierzchnia użytkowa w m ² useful floor area in m ² | |
| | | | | | 1 mieszkanie per dwelling | 1 izbę per room | 1 mieszkanie per dwelling | na 1 osobę per person |
| POWIAT KRAKOWSKI (dok.) | | | | | | | | |
| Gminy miejsko-wiejskie (dok.): Urban-rural gminas (cont.): | | | | | | | | |
| Świątniki Górne | 2631 | 11717 | 260230 | 4,45 | 3,71 | 0,83 | 98,9 | 26,6 |
| w tym miasto | 679 | 3077 | 66047 | 4,53 | 3,53 | 0,78 | 97,3 | 27,6 |
| of which city | | | | | | | | |
| Gminy wiejskie: Rural gminas: | | | | | | | | |
| Czernichów | 4668 | 20013 | 451258 | 4,29 | 3,07 | 0,72 | 96,7 | 31,5 |
| Igołomia-Wawrzeńczyce | 2061 | 10049 | 228490 | 4,88 | 3,74 | 0,77 | 110,9 | 29,6 |
| Iwanowice | 2856 | 12568 | 281706 | 4,40 | 3,14 | 0,71 | 98,6 | 31,4 |
| Jerzmanowice-Przegonia | 2968 | 13492 | 271486 | 4,55 | 3,65 | 0,80 | 91,5 | 25,0 |
| Kocmyrzów-Luborzycza | 4526 | 21644 | 499502 | 4,78 | 3,30 | 0,69 | 110,4 | 33,4 |
| Liszki | 4872 | 22067 | 487497 | 4,53 | 3,45 | 0,76 | 100,1 | 29,0 |
| Michałowice | 3236 | 16309 | 407436 | 5,04 | 3,08 | 0,61 | 125,9 | 40,8 |
| Mogilany | 3997 | 19192 | 462820 | 4,80 | 3,39 | 0,71 | 115,8 | 34,2 |
| Sułszowa | 1735 | 7153 | 153706 | 4,12 | 3,36 | 0,82 | 88,6 | 26,3 |
| Wielka Wieś | 3549 | 18193 | 419078 | 5,13 | 3,16 | 0,62 | 118,1 | 37,3 |
| Zabierzów | 8104 | 38389 | 882826 | 4,74 | 3,15 | 0,67 | 108,9 | 34,5 |
| Zielonki | 6921 | 34265 | 844724 | 4,95 | 3,07 | 0,62 | 122,1 | 39,7 |
| POWIAT MIECHOWSKI .. | 17104 | 67242 | 1397885 | 3,93 | 2,90 | 0,74 | 81,7 | 28,2 |
| Gminy miejsko-wiejskie: Urban-rural gminas: | | | | | | | | |
| Miechów | 6954 | 26911 | 524750 | 3,87 | 2,85 | 0,74 | 75,5 | 26,5 |
| w tym miasto | 4441 | 16745 | 309625 | 3,77 | 2,64 | 0,70 | 69,7 | 26,4 |
| of which city | | | | | | | | |
| Gminy wiejskie: Rural gminas: | | | | | | | | |
| Charsznica | 2490 | 10311 | 219976 | 4,14 | 3,04 | 0,73 | 88,3 | 29,0 |
| Golcza | 1957 | 7789 | 167422 | 3,98 | 3,14 | 0,79 | 85,6 | 27,2 |
| Kozłów | 1669 | 6447 | 135955 | 3,86 | 2,83 | 0,73 | 81,5 | 28,8 |
| Książ Wielki | 1964 | 7389 | 162395 | 3,76 | 2,65 | 0,71 | 82,7 | 31,2 |
| Raclawice | 822 | 3304 | 73901 | 4,02 | 2,99 | 0,74 | 89,9 | 30,1 |
| Słaboszów | 1248 | 5091 | 113486 | 4,08 | 2,93 | 0,72 | 90,9 | 31,1 |

a Na podstawie bilansu zasobów mieszkaniowych. b Patrz uwagi ogólne, ust. 1 na str. 222.

a Based on balance of dwelling stocks. b See general notes, item 1 on page 222.

TABL. 5 (43). ZASOBY MIESZKANIOWE^a W 2015 R. (cd.)

Stan w dniu 31 XII

DWELLING STOCKS^a IN 2015 (cont.)

As of 31 XII

| WYSZCZEGÓLNIENIE SPECIFICATION | Mieszkania Dwellings | Izby Rooms | Powierzchnia użytkowa mieszkań w m ² Useful floor area of dwellings in m ² | Przeciętna Average | | | | |
|--|-------------------------|---------------|---|--|---|--------------------|---|--------------------------|
| | | | | liczba izb w mieszkaniu number of rooms in a dwelling | liczba osób ^b na number of persons ^b | | powierzchnia użytkowa w m ² useful floor area in m ² | |
| | | | | | 1 mieszkanie per dwelling | 1 izbę per room | 1 mieszkanie per dwelling | na 1 osobę per person |
| POWIAT MYŚLENICKI ... | 33809 | 151364 | 3214556 | 4,48 | 3,70 | 0,83 | 95,1 | 25,7 |
| Gminy miejsko-wiejskie: Urban-rural gminas: | | | | | | | | |
| Dobczyce | 4245 | 19238 | 416350 | 4,53 | 3,57 | 0,79 | 98,1 | 27,4 |
| w tym miasto of which city | 1852 | 8398 | 174037 | 4,53 | 3,48 | 0,77 | 94,0 | 27,0 |
| Myślenice | 12302 | 54129 | 1142552 | 4,40 | 3,54 | 0,80 | 92,9 | 26,3 |
| w tym miasto of which city | 5936 | 24360 | 483369 | 4,10 | 3,10 | 0,75 | 81,4 | 26,3 |
| Sułkowice | 3773 | 17228 | 360678 | 4,57 | 3,89 | 0,85 | 95,6 | 24,6 |
| w tym miasto of which city | 1674 | 7569 | 153769 | 4,52 | 3,91 | 0,86 | 91,9 | 23,5 |
| Gminy wiejskie: Rural gminas: | | | | | | | | |
| Lubień | 2513 | 11455 | 240458 | 4,56 | 3,98 | 0,87 | 95,7 | 24,0 |
| Pcim | 2654 | 11935 | 246623 | 4,50 | 4,14 | 0,92 | 92,9 | 22,5 |
| Raciechowice | 1751 | 7617 | 163158 | 4,35 | 3,56 | 0,82 | 93,2 | 26,2 |
| Siepraw | 2487 | 11607 | 255804 | 4,67 | 3,47 | 0,74 | 102,9 | 29,6 |
| Tokarnia | 2132 | 9383 | 197685 | 4,40 | 4,02 | 0,91 | 92,7 | 23,0 |
| Wiśniowa | 1952 | 8772 | 191248 | 4,49 | 3,72 | 0,83 | 98,0 | 26,3 |
| POWIAT PROSZOWICKI | 12963 | 56974 | 1296105 | 4,40 | 3,37 | 0,77 | 100,0 | 29,6 |
| Gminy miejsko-wiejskie: Urban-rural gminas: | | | | | | | | |
| Nowe Brzesko | 1630 | 7409 | 166583 | 4,55 | 3,54 | 0,78 | 102,2 | 28,9 |
| w tym miasto of which city | 517 | 2340 | 51310 | 4,53 | 3,21 | 0,71 | 99,2 | 30,9 |
| Proszowice | 5159 | 21694 | 478231 | 4,21 | 3,17 | 0,75 | 92,7 | 29,2 |
| w tym miasto of which city | 2313 | 8684 | 170987 | 3,75 | 2,65 | 0,71 | 73,9 | 27,9 |
| Gminy wiejskie: Rural gminas: | | | | | | | | |
| Koniusza | 2374 | 11209 | 265253 | 4,72 | 3,74 | 0,79 | 111,7 | 29,9 |
| Koszyce | 1840 | 7820 | 168721 | 4,25 | 3,05 | 0,72 | 91,7 | 30,1 |
| Pałecznica | 966 | 4550 | 113084 | 4,71 | 3,80 | 0,81 | 117,1 | 30,8 |
| Radziemice | 994 | 4292 | 104233 | 4,32 | 3,46 | 0,80 | 104,9 | 30,3 |

a Na podstawie bilansu zasobów mieszkaniowych. b Patrz uwagi ogólne, ust. 1 na str. 222.

a Based on balance of dwelling stocks. b See general notes, item 1 on page 222.

TABL. 5 (43). ZASOBY MIESZKANIOWE^a W 2015 R. (cd.)

Stan w dniu 31 XII

DWELLING STOCKS^a IN 2015 (cont.)

As of 31 XII

| WYSZCZEGÓLNIENIE SPECIFICATION | Mieszkania Dwellings | Izby Rooms | Powierz- chnia użytkowa mieszkań w m ² <i>Useful floor area of dwellings in m²</i> | Przeciętna Average | | | | |
|---|-------------------------|----------------|---|---|---|---------------------------|--|---------------------------------|
| | | | | liczba izb w miesz- kaniu <i>number of rooms in a dwelling</i> | liczba osób ^b na <i>number of persons^b</i> | | powierzchnia użytkowa w m ² <i>useful floor area in m²</i> | |
| | | | | | 1 mieszka- nie <i>per dwelling</i> | 1 izbę <i>per room</i> | 1 mieszka- nia <i>per dwelling</i> | na 1 osobę <i>per person</i> |
| POWIAT WIELICKI | 37457 | 169761 | 3621688 | 4,53 | 3,24 | 0,72 | 96,7 | 29,8 |
| Gminy miejsko-wiejskie: <i>Urban-rural gminas:</i> | | | | | | | | |
| Niepołomice | 7684 | 37231 | 819054 | 4,85 | 3,47 | 0,72 | 106,6 | 30,8 |
| w tym miasto | 3459 | 17037 | 387907 | 4,93 | 3,35 | 0,68 | 112,1 | 33,5 |
| <i>of which city</i> | | | | | | | | |
| Wieliczka | 18853 | 82103 | 1724625 | 4,35 | 3,01 | 0,69 | 91,5 | 30,4 |
| w tym miasto | 8465 | 33377 | 665960 | 3,94 | 2,61 | 0,66 | 78,7 | 30,2 |
| <i>of which city</i> | | | | | | | | |
| Gminy wiejskie: <i>Rural gminas:</i> | | | | | | | | |
| Biskupice | 2818 | 13158 | 291995 | 4,67 | 3,50 | 0,75 | 103,6 | 29,6 |
| Gdów | 5045 | 23012 | 485384 | 4,56 | 3,52 | 0,77 | 96,2 | 27,3 |
| Kłaj | 3057 | 14257 | 300630 | 4,66 | 3,46 | 0,74 | 98,3 | 28,4 |
| Podregion m. Kraków ... <i>Subregion</i> | 359944 | 1138662 | 20782922 | 3,16 | 2,11 | 0,67 | 57,7 | 27,3 |
| Miasto na prawach powiatu <i>City with powiat status</i> | | | | | | | | |
| Kraków | 359944 | 1138662 | 20782922 | 3,16 | 2,11 | 0,67 | 57,7 | 27,3 |
| Podregion nowosądecki <i>Subregion</i> | 147942 | 619004 | 12612418 | 4,18 | 3,62 | 0,87 | 85,3 | 23,5 |
| POWIAT GORLIICKI | 31558 | 131835 | 2597665 | 4,18 | 3,46 | 0,83 | 82,3 | 23,8 |
| Gminy miejskie: <i>Urban gminas:</i> | | | | | | | | |
| Gorlice | 9797 | 36908 | 649905 | 3,77 | 2,86 | 0,76 | 66,3 | 23,2 |
| Gminy miejsko-wiejskie: <i>Urban-rural gminas:</i> | | | | | | | | |
| Biecz | 4683 | 19631 | 384390 | 4,19 | 3,62 | 0,86 | 82,1 | 22,7 |
| w tym miasto | 1424 | 5893 | 112955 | 4,14 | 3,27 | 0,79 | 79,3 | 24,2 |
| <i>of which city</i> | | | | | | | | |
| Bobowa | 2281 | 10318 | 222354 | 4,52 | 4,26 | 0,94 | 97,5 | 22,9 |
| w tym miasto | 773 | 3757 | 78110 | 4,86 | 3,98 | 0,82 | 101,0 | 25,4 |
| <i>of which city</i> | | | | | | | | |

a Na podstawie bilansu zasobów mieszkaniowych. b Patrz uwagi ogólne, ust. 1 na str. 222.

a Based on balance of dwelling stocks. b See general notes, item 1 on page 222.

TABL. 5 (43). ZASOBY MIESZKANIOWE^a W 2015 R. (cd.)

Stan w dniu 31 XII

DWELLING STOCKS^a IN 2015 (cont.)

As of 31 XII

| WYSZCZEGÓLNIENIE SPECIFICATION | Mieszkania Dwellings | Izby Rooms | Powierzchnia użytkowa mieszkań w m ² Useful floor area of dwellings in m ² | Przeciętna Average | | | | |
|-----------------------------------|-------------------------|---------------|---|--|---|--------------------|---|--------------------------|
| | | | | liczba izb w mieszkaniu number of rooms in a dwelling | liczba osób ^b na number of persons ^b | | powierzchnia użytkowa w m ² useful floor area in m ² | |
| | | | | | 1 mieszkanie per dwelling | 1 izbę per room | 1 mieszkanie per dwelling | na 1 osobę per person |
| POWIAT GORLIICKI (dok.) | | | | | | | | |
| Gminy wiejskie: Rural gminas: | | | | | | | | |
| Gorlice | 4572 | 20868 | 436645 | 4,56 | 3,75 | 0,82 | 95,5 | 25,5 |
| Lipinki | 1962 | 8455 | 166890 | 4,31 | 3,46 | 0,80 | 85,1 | 24,6 |
| Łużna | 2217 | 9525 | 197088 | 4,30 | 3,79 | 0,88 | 88,9 | 23,5 |
| Moszczenica | 1229 | 5290 | 109750 | 4,30 | 3,98 | 0,93 | 89,3 | 22,4 |
| Ropa | 1398 | 6067 | 126392 | 4,34 | 3,84 | 0,88 | 90,4 | 23,5 |
| Sękowa | 1472 | 6349 | 132796 | 4,31 | 3,40 | 0,79 | 90,2 | 26,6 |
| Uście Gorlickie | 1947 | 8424 | 171455 | 4,33 | 3,50 | 0,81 | 88,1 | 25,2 |
| POWIAT LIMANOWSKI .. | 33635 | 144537 | 3046513 | 4,30 | 3,86 | 0,90 | 90,6 | 23,5 |
| Gminy miejskie: Urban gminas: | | | | | | | | |
| Limanowa | 4491 | 19208 | 377870 | 4,28 | 3,37 | 0,79 | 84,1 | 25,0 |
| Mszana Dolna | 2320 | 10593 | 208130 | 4,57 | 3,42 | 0,75 | 89,7 | 26,3 |
| Gminy wiejskie: Rural gminas: | | | | | | | | |
| Dobra | 2777 | 11936 | 251507 | 4,30 | 3,56 | 0,83 | 90,6 | 25,5 |
| Jodłownik | 2346 | 9920 | 208116 | 4,23 | 3,63 | 0,86 | 88,7 | 24,4 |
| Kamienica | 2049 | 8423 | 178689 | 4,11 | 3,81 | 0,93 | 87,2 | 22,9 |
| Laskowa | 1898 | 8362 | 180253 | 4,41 | 4,23 | 0,96 | 95,0 | 22,5 |
| Limanowa | 6298 | 26673 | 562682 | 4,24 | 3,94 | 0,93 | 89,3 | 22,7 |
| Łukowica | 2483 | 10157 | 224343 | 4,09 | 3,97 | 0,97 | 90,4 | 22,8 |
| Mszana Dolna | 4228 | 18444 | 398262 | 4,36 | 4,13 | 0,95 | 94,2 | 22,8 |
| Niedźwiedź | 1724 | 7927 | 177247 | 4,60 | 4,21 | 0,92 | 102,8 | 24,4 |
| Słopnice | 1368 | 5791 | 128310 | 4,23 | 4,78 | 1,13 | 93,8 | 19,6 |
| Tymbark | 1653 | 7103 | 151104 | 4,30 | 3,92 | 0,91 | 91,4 | 23,3 |
| POWIAT NOWOSĄDECKI | 52986 | 226831 | 4773807 | 4,28 | 4,02 | 0,94 | 90,1 | 22,4 |
| Gminy miejskie: Urban gminas: | | | | | | | | |
| Grybów | 1884 | 7313 | 139151 | 3,88 | 3,21 | 0,83 | 73,9 | 23,0 |

a Na podstawie bilansu zasobów mieszkaniowych. b Patrz uwagi ogólne, ust. 1 na str. 222.

a Based on balance of dwelling stocks. b See general notes, item 1 on page 222.

TABL. 5 (43). ZASOBY MIESZKANIOWE^a W 2015 R. (cd.)

Stan w dniu 31 XII

DWELLING STOCKS^a IN 2015 (cont.)

As of 31 XII

| WYSZCZEGÓLNIENIE SPECIFICATION | Mieszkania Dwellings | Izby Rooms | Powierzchnia użytkowa mieszkań w m ² Useful floor area of dwellings in m ² | Przeciętna Average | | | | |
|--|-------------------------|---------------|---|--|---|--------------------|---|--------------------------|
| | | | | liczba izb w mieszkaniu number of rooms in a dwelling | liczba osób ^b na number of persons ^b | | powierzchnia użytkowa w m ² useful floor area in m ² | |
| | | | | | 1 mieszkanie per dwelling | 1 izbę per room | 1 mieszkanie per dwelling | na 1 osobę per person |
| POWIAT NOWOSĄDECKI (dok.) | | | | | | | | |
| Gminy miejsko-wiejskie: Urban-rural gminas: | | | | | | | | |
| Krynica-Zdrój | 6091 | 23887 | 439961 | 3,92 | 2,77 | 0,71 | 72,2 | 26,1 |
| w tym miasto | 4795 | 17554 | 309779 | 3,66 | 2,28 | 0,62 | 64,6 | 28,3 |
| of which city | | | | | | | | |
| Muszyna | 3274 | 14411 | 269959 | 4,40 | 3,57 | 0,81 | 82,5 | 23,1 |
| w tym miasto | 1616 | 6867 | 122722 | 4,25 | 3,11 | 0,73 | 75,9 | 24,4 |
| of which city | | | | | | | | |
| Piwniczna-Zdrój | 2724 | 11621 | 225447 | 4,27 | 3,92 | 0,92 | 82,8 | 21,1 |
| w tym miasto | 1647 | 7028 | 134528 | 4,27 | 3,61 | 0,85 | 81,7 | 22,6 |
| of which city | | | | | | | | |
| Stary Sącz | 6181 | 26946 | 549847 | 4,36 | 3,79 | 0,87 | 89,0 | 23,5 |
| w tym miasto | 2728 | 11865 | 229737 | 4,35 | 3,32 | 0,76 | 84,2 | 25,4 |
| of which city | | | | | | | | |
| Gminy wiejskie: Rural gminas: | | | | | | | | |
| Chelmiec | 6542 | 30045 | 677236 | 4,59 | 4,23 | 0,92 | 103,5 | 24,5 |
| Gródek nad Dunajcem .. | 2613 | 10527 | 227851 | 4,03 | 3,53 | 0,88 | 87,2 | 24,7 |
| Grybów | 5414 | 22617 | 515126 | 4,18 | 4,59 | 1,10 | 95,1 | 20,8 |
| Kamionka Wielka | 2265 | 10205 | 225250 | 4,51 | 4,48 | 0,99 | 99,4 | 22,2 |
| Korzenna | 2888 | 12124 | 276640 | 4,20 | 4,93 | 1,17 | 95,8 | 19,4 |
| Łabowa | 1283 | 5634 | 124918 | 4,39 | 4,61 | 1,05 | 97,4 | 21,1 |
| Łącko | 3747 | 15733 | 326959 | 4,20 | 4,32 | 1,03 | 87,3 | 20,2 |
| Łososina Dolna | 2313 | 10707 | 244295 | 4,63 | 4,66 | 1,01 | 105,6 | 22,7 |
| Nawojowa | 1882 | 8141 | 174676 | 4,33 | 4,51 | 1,04 | 92,8 | 20,6 |
| Podegrodzie | 3005 | 12899 | 276186 | 4,29 | 4,28 | 1,00 | 91,9 | 21,5 |
| Rytko | 880 | 4021 | 80305 | 4,57 | 4,38 | 0,96 | 91,3 | 20,8 |
| Miasto na prawach powiatu City with powiat status | | | | | | | | |
| Nowy Sącz | 29763 | 115801 | 2194433 | 3,89 | 2,82 | 0,72 | 73,7 | 26,2 |

a Na podstawie bilansu zasobów mieszkaniowych. b Patrz uwagi ogólne, ust. 1 na str. 222.

a Based on balance of dwelling stocks. b See general notes, item 1 on page 222.

TABL. 5 (43). ZASOBY MIESZKANIOWE^a W 2015 R. (cd.)

Stan w dniu 31 XII

DWELLING STOCKS^a IN 2015 (cont.)

As of 31 XII

| WYSZCZEGÓLNIENIE SPECIFICATION | Mieszkania Dwellings | Izby Rooms | Powierzchnia użytkowa mieszkań w m ² Useful floor area of dwellings in m ² | Przeciętna Average | | | | |
|---|-------------------------|---------------|---|--|---|--------------------|---|--------------------------|
| | | | | liczba izb w mieszkaniu number of rooms in a dwelling | liczba osób ^b na number of persons ^b | | powierzchnia użytkowa w m ² useful floor area in m ² | |
| | | | | | 1 mieszkanie per dwelling | 1 izbę per room | 1 mieszkanie per dwelling | na 1 osobę per person |
| Podregion nowotarski ... <i>Subregion</i> | 101832 | 461924 | 9345091 | 4,54 | 3,36 | 0,74 | 91,8 | 27,3 |
| POWIAT NOWOTARSKI | 52526 | 236012 | 4835663 | 4,49 | 3,63 | 0,81 | 92,1 | 25,4 |
| Gminy miejskie: <i>Urban gminas:</i> | | | | | | | | |
| Nowy Targ | 10998 | 43312 | 828192 | 3,94 | 3,05 | 0,77 | 75,3 | 24,7 |
| Gminy miejsko-wiejskie: <i>Urban-rural gminas:</i> | | | | | | | | |
| Rabka-Zdrój | 5444 | 23268 | 447807 | 4,27 | 3,18 | 0,74 | 82,3 | 25,9 |
| w tym miasto <i>of which city</i> | 4422 | 18607 | 354253 | 4,21 | 2,94 | 0,70 | 80,1 | 27,3 |
| Szczawnica | 2607 | 12262 | 226613 | 4,70 | 2,84 | 0,60 | 86,9 | 30,6 |
| w tym miasto <i>of which city</i> | 2126 | 10023 | 181017 | 4,71 | 2,79 | 0,59 | 85,1 | 30,6 |
| Gminy wiejskie: <i>Rural gminas:</i> | | | | | | | | |
| Czarny Dunajec | 5246 | 22920 | 493231 | 4,37 | 4,24 | 0,97 | 94,0 | 22,2 |
| Czorsztyn | 1979 | 10979 | 213887 | 5,55 | 3,83 | 0,69 | 108,1 | 28,2 |
| Jabłonka | 5431 | 24187 | 539534 | 4,45 | 3,36 | 0,76 | 99,3 | 29,5 |
| Krościenko nad Dunajcem | 2085 | 9971 | 199966 | 4,78 | 3,24 | 0,68 | 95,9 | 29,6 |
| Lipnica Wielka | 1421 | 6633 | 140084 | 4,67 | 4,21 | 0,90 | 98,6 | 23,4 |
| Łapsze Niżne | 2295 | 11628 | 243668 | 5,07 | 4,02 | 0,79 | 106,2 | 26,4 |
| Nowy Targ | 5493 | 26771 | 568819 | 4,87 | 4,32 | 0,89 | 103,6 | 24,0 |
| Ochotnica Dolna | 2210 | 10894 | 232435 | 4,93 | 3,83 | 0,78 | 105,2 | 27,4 |
| Raba Wyżna | 3665 | 16528 | 343089 | 4,51 | 3,98 | 0,88 | 93,6 | 23,5 |
| Spytkowice | 1075 | 4925 | 112790 | 4,58 | 4,18 | 0,91 | 104,9 | 25,1 |
| Szaflary | 2577 | 11734 | 245548 | 4,55 | 4,24 | 0,93 | 95,3 | 22,5 |
| POWIAT SUSKI | 24865 | 110841 | 2272519 | 4,46 | 3,39 | 0,76 | 91,4 | 27,0 |
| Gminy miejskie: <i>Urban gminas:</i> | | | | | | | | |
| Jordanów | 1771 | 7532 | 146472 | 4,25 | 3,01 | 0,71 | 82,7 | 27,5 |
| Sucha Beskidzka | 3171 | 13406 | 265846 | 4,23 | 2,97 | 0,70 | 83,8 | 28,2 |
| Gminy miejsko-wiejskie: <i>Urban-rural gminas:</i> | | | | | | | | |
| Maków Podhalański | 4917 | 22072 | 445732 | 4,49 | 3,33 | 0,74 | 90,7 | 27,3 |
| w tym miasto <i>of which city</i> | 2075 | 8885 | 175069 | 4,28 | 2,89 | 0,67 | 84,4 | 29,2 |

a Na podstawie bilansu zasobów mieszkaniowych. b Patrz uwagi ogólne, ust. 1 na str. 222.

a Based on balance of dwelling stocks. b See general notes, item 1 on page 222.

TABL. 5 (43). ZASOBY MIESZKANIOWE^a W 2015 R. (cd.)

Stan w dniu 31 XII

DWELLING STOCKS^a IN 2015 (cont.)

As of 31 XII

| WYSZCZEGÓLNIENIE SPECIFICATION | Mieszkania Dwellings | Izby Rooms | Powierzchnia użytkowa mieszkań w m ² Useful floor area of dwellings in m ² | Przeciętna Average | | | | |
|--|-------------------------|---------------|---|--|---|--------------------|---|--------------------------|
| | | | | liczba izb w mieszkaniu number of rooms in a dwelling | liczba osób ^b na number of persons ^b | | powierzchnia użytkowa w m ² useful floor area in m ² | |
| | | | | | 1 mieszkanie per dwelling | 1 izbę per room | 1 mieszkanie per dwelling | na 1 osobę per person |
| POWIAT SUSKI (dok.) | | | | | | | | |
| Gminy wiejskie: Rural gminas: | | | | | | | | |
| Budzów | 2132 | 9444 | 203382 | 4,43 | 4,13 | 0,93 | 95,4 | 23,1 |
| Bystra-Sidzina | 1771 | 8055 | 171397 | 4,55 | 3,83 | 0,84 | 96,8 | 25,3 |
| Jordanów | 2949 | 12778 | 270272 | 4,33 | 3,73 | 0,86 | 91,6 | 24,5 |
| Stryszawa | 4009 | 17477 | 358861 | 4,36 | 2,94 | 0,67 | 89,5 | 30,5 |
| Zawoja | 2455 | 12211 | 243846 | 4,97 | 3,69 | 0,74 | 99,3 | 26,9 |
| Zembrzyce | 1690 | 7866 | 166711 | 4,65 | 3,33 | 0,71 | 98,6 | 29,7 |
| POWIAT TATRZAŃSKI ... | 24441 | 115071 | 2236909 | 4,71 | 2,78 | 0,59 | 91,5 | 33,0 |
| Gminy miejskie: Urban gminas: | | | | | | | | |
| Zakopane | 12533 | 51542 | 959993 | 4,11 | 2,19 | 0,53 | 76,6 | 35,0 |
| Gminy wiejskie: Rural gminas: | | | | | | | | |
| Biały Dunajec | 1880 | 9219 | 182251 | 4,90 | 3,78 | 0,77 | 96,9 | 25,6 |
| Bukowina Tatrzańska | 3435 | 19513 | 391716 | 5,68 | 3,84 | 0,68 | 114,0 | 29,7 |
| Kościelisko | 3332 | 15429 | 324908 | 4,63 | 2,60 | 0,56 | 97,5 | 37,5 |
| Poronin | 3261 | 19368 | 378041 | 5,94 | 3,52 | 0,59 | 115,9 | 33,0 |
| Podregion oświęcimski Subregion | 179099 | 738424 | 14330540 | 4,12 | 3,09 | 0,75 | 80,0 | 25,9 |
| POWIAT CHRZANOWSKI | 43944 | 174411 | 3251037 | 3,97 | 2,88 | 0,73 | 74,0 | 25,7 |
| Gminy miejsko-wiejskie: Urban-rural gminas: | | | | | | | | |
| Alwernia | 4142 | 17685 | 366529 | 4,27 | 3,06 | 0,72 | 88,5 | 28,9 |
| w tym miasto | 1211 | 4943 | 93641 | 4,08 | 2,83 | 0,69 | 77,3 | 27,3 |
| of which city | | | | | | | | |
| Chrzanów | 18204 | 66242 | 1174382 | 3,64 | 2,63 | 0,72 | 64,5 | 24,5 |
| w tym miasto | 15055 | 52225 | 899835 | 3,47 | 2,50 | 0,72 | 59,8 | 23,9 |
| of which city | | | | | | | | |
| Libiąż | 7197 | 31576 | 573557 | 4,39 | 3,15 | 0,72 | 79,7 | 25,3 |
| w tym miasto | 5657 | 24013 | 427348 | 4,24 | 3,05 | 0,72 | 75,5 | 24,7 |
| of which city | | | | | | | | |
| Trzebinia | 11699 | 46152 | 879879 | 3,94 | 2,92 | 0,74 | 75,2 | 25,7 |
| w tym miasto | 7444 | 26541 | 492661 | 3,57 | 2,69 | 0,76 | 66,2 | 24,6 |
| of which city | | | | | | | | |
| Gminy wiejskie: Rural gminas: | | | | | | | | |
| Babice | 2702 | 12756 | 256690 | 4,72 | 3,36 | 0,71 | 95,0 | 28,3 |

a Na podstawie bilansu zasobów mieszkaniowych. b Patrz uwagi ogólne, ust. 1 na str. 222.

a Based on balance of dwelling stocks. b See general notes, item 1 on page 222.

TABL. 5 (43). ZASOBY MIESZKANIOWE^a W 2015 R. (cd.)

Stan w dniu 31 XII

DWELLING STOCKS^a IN 2015 (cont.)

As of 31 XII

| WYSZCZEGÓLNIENIE SPECIFICATION | Mieszkania Dwellings | Izby Rooms | Powierzchnia użytkowa mieszkań w m ² Useful floor area of dwellings in m ² | Przeciętna Average | | | | |
|--|-------------------------|---------------|---|--|---|--------------------|---|--------------------------|
| | | | | liczba izb w mieszkaniu number of rooms in a dwelling | liczba osób ^b na number of persons ^b | | powierzchnia użytkowa w m ² useful floor area in m ² | |
| | | | | | 1 mieszkanie per dwelling | 1 izbę per room | 1 mieszkanie per dwelling | na 1 osobę per person |
| POWIAT OLKUSKI | 37807 | 156599 | 2948099 | 4,14 | 2,99 | 0,72 | 78,0 | 26,1 |
| Gminy miejskie: Urban gminas: | | | | | | | | |
| Bukowno | 3904 | 15988 | 294487 | 4,10 | 2,65 | 0,65 | 75,4 | 28,5 |
| Gminy miejsko-wiejskie: Urban-rural gminas: | | | | | | | | |
| Olkusz | 16114 | 64799 | 1162157 | 4,02 | 3,07 | 0,76 | 72,1 | 23,5 |
| w tym miasto | 12628 | 47999 | 808439 | 3,80 | 2,87 | 0,75 | 64,0 | 22,3 |
| of which city | | | | | | | | |
| Wolbrom | 7634 | 32057 | 632023 | 4,20 | 3,04 | 0,72 | 82,8 | 27,2 |
| w tym miasto | 3330 | 12634 | 219910 | 3,79 | 2,63 | 0,69 | 66,0 | 25,1 |
| of which city | | | | | | | | |
| Gminy wiejskie: Rural gminas: | | | | | | | | |
| Bolesław | 2594 | 11380 | 226666 | 4,39 | 3,01 | 0,69 | 87,4 | 29,1 |
| Klucze | 5279 | 22632 | 423255 | 4,29 | 2,87 | 0,67 | 80,2 | 27,9 |
| Trzyciąż | 2282 | 9743 | 209511 | 4,27 | 3,10 | 0,73 | 91,8 | 29,6 |
| POWIAT OŚWIĘCIMSKI . | 50894 | 207558 | 4017491 | 4,08 | 3,04 | 0,75 | 78,9 | 25,9 |
| Gminy miejskie: Urban gminas: | | | | | | | | |
| Oświęcim | 16193 | 54306 | 920755 | 3,35 | 2,42 | 0,72 | 56,9 | 23,5 |
| Gminy miejsko-wiejskie: Urban-rural gminas: | | | | | | | | |
| Brzeszcze | 7570 | 30314 | 596484 | 4,00 | 2,84 | 0,71 | 78,8 | 27,7 |
| w tym miasto | 4360 | 16207 | 304812 | 3,72 | 2,64 | 0,71 | 69,9 | 26,5 |
| of which city | | | | | | | | |
| Chełmek | 4447 | 18151 | 326455 | 4,08 | 2,95 | 0,72 | 73,4 | 24,9 |
| w tym miasto | 3290 | 12658 | 216338 | 3,85 | 2,79 | 0,72 | 65,8 | 23,6 |
| of which city | | | | | | | | |
| Kęty | 9807 | 42223 | 833554 | 4,31 | 3,50 | 0,81 | 85,0 | 24,3 |
| w tym miasto | 5985 | 24219 | 449866 | 4,05 | 3,18 | 0,78 | 75,2 | 23,7 |
| of which city | | | | | | | | |
| Zator | 2540 | 11407 | 238484 | 4,49 | 3,67 | 0,82 | 93,9 | 25,6 |
| w tym miasto | 1069 | 4803 | 94725 | 4,49 | 3,45 | 0,77 | 88,6 | 25,7 |
| of which city | | | | | | | | |

a Na podstawie bilansu zasobów mieszkaniowych. b Patrz uwagi ogólne, ust. 1 na str. 222.

a Based on balance of dwelling stocks. b See general notes, item 1 on page 222.

TABL. 5 (43). ZASOBY MIESZKANIOWE^a W 2015 R. (cd.)

Stan w dniu 31 XII

DWELLING STOCKS^a IN 2015 (cont.)

As of 31 XII

| WYSZCZEGÓLNIENIE SPECIFICATION | Mieszkania Dwellings | Izby Rooms | Powierz- chnia użytkowa mieszkań w m ² <i>Useful floor area of dwellings in m²</i> | Przeciętna Average | | | | |
|---|-------------------------|---------------|---|---|---|---------------------------|--|---------------------------------|
| | | | | liczba izb w miesz- kaniu <i>number of rooms in a dwelling</i> | liczba osób ^b na <i>number of persons^b</i> | | powierzchnia użytkowa w m ² <i>useful floor area in m²</i> | |
| | | | | | 1 mieszka- nie <i>per dwelling</i> | 1 izbę <i>per room</i> | 1 mieszka- nia <i>per dwelling</i> | na 1 osobę <i>per person</i> |
| POWIAT OŚWIĘCIMSKI (dok.) | | | | | | | | |
| Gminy wiejskie: <i>Rural gminas:</i> | | | | | | | | |
| Osiek | 2063 | 9923 | 207419 | 4,81 | 3,96 | 0,82 | 100,5 | 25,4 |
| Oświęcim | 5408 | 27103 | 584456 | 5,01 | 3,35 | 0,67 | 108,1 | 32,2 |
| Polanka Wielka | 1158 | 5924 | 131256 | 5,12 | 3,69 | 0,72 | 113,3 | 30,7 |
| Przeciszów | 1708 | 8207 | 178628 | 4,81 | 3,94 | 0,82 | 104,6 | 26,5 |
| POWIAT WADOWICKI | 46454 | 199856 | 4113913 | 4,30 | 3,43 | 0,80 | 88,6 | 25,8 |
| Gminy miejsko-wiejskie: <i>Urban-rural gminas:</i> | | | | | | | | |
| Andrychów | 13213 | 53896 | 1038884 | 4,08 | 3,33 | 0,82 | 78,6 | 23,6 |
| w tym miasto | 7261 | 25974 | 445286 | 3,58 | 2,88 | 0,81 | 61,3 | 21,3 |
| <i>of which city</i> | | | | | | | | |
| Kalwaria Zebrzydowska | 5600 | 25508 | 548353 | 4,56 | 3,55 | 0,78 | 97,9 | 27,6 |
| w tym miasto | 1517 | 6717 | 145570 | 4,43 | 3,03 | 0,68 | 96,0 | 31,6 |
| <i>of which city</i> | | | | | | | | |
| Wadowice | 12120 | 49673 | 991562 | 4,10 | 3,15 | 0,77 | 81,8 | 26,0 |
| w tym miasto | 6969 | 25842 | 464114 | 3,71 | 2,75 | 0,74 | 66,6 | 24,2 |
| <i>of which city</i> | | | | | | | | |
| Gminy wiejskie: <i>Rural gminas:</i> | | | | | | | | |
| Brzeźnica | 2982 | 13148 | 276461 | 4,41 | 3,42 | 0,77 | 92,7 | 27,1 |
| Lanckorona | 1704 | 7379 | 148687 | 4,33 | 3,61 | 0,83 | 87,3 | 24,2 |
| Mucharz | 1228 | 5690 | 126142 | 4,63 | 3,29 | 0,71 | 102,7 | 31,3 |
| Spytkowice | 2538 | 12517 | 271617 | 4,93 | 4,04 | 0,82 | 107,0 | 26,5 |
| Stryszów | 1964 | 8242 | 182067 | 4,20 | 3,47 | 0,83 | 92,7 | 26,7 |
| Tomice | 2124 | 9744 | 216743 | 4,59 | 3,73 | 0,81 | 102,0 | 27,3 |
| Wieprz | 2981 | 14059 | 313397 | 4,72 | 4,09 | 0,87 | 105,1 | 25,7 |
| Podregion tarnowski | 140546 | 575467 | 11723137 | 4,09 | 3,30 | 0,81 | 83,4 | 25,3 |
| <i>Subregion</i> | | | | | | | | |
| POWIAT BRZESKI | 27161 | 116274 | 2456095 | 4,28 | 3,42 | 0,80 | 90,4 | 26,4 |
| Gminy miejsko-wiejskie: <i>Urban-rural gminas:</i> | | | | | | | | |
| Brzesko | 11058 | 47091 | 940336 | 4,26 | 3,28 | 0,77 | 85,0 | 25,9 |
| w tym miasto | 5666 | 22605 | 423161 | 3,99 | 3,00 | 0,75 | 74,7 | 24,9 |
| <i>of which city</i> | | | | | | | | |
| Czchów | 2790 | 11993 | 265743 | 4,30 | 3,52 | 0,82 | 95,2 | 27,1 |
| w tym miasto | 735 | 3265 | 71505 | 4,44 | 3,22 | 0,73 | 97,3 | 30,2 |
| <i>of which city</i> | | | | | | | | |

a Na podstawie bilansu zasobów mieszkaniowych. b Patrz uwagi ogólne, ust. 1 na str. 222.

a Based on balance of dwelling stocks. b See general notes, item 1 on page 222.

TABL. 5 (43). ZASOBY MIESZKANIOWE^a W 2015 R. (cd.)

Stan w dniu 31 XII

DWELLING STOCKS^a IN 2015 (cont.)

As of 31 XII

| WYSZCZEGÓLNIENIE SPECIFICATION | Mieszkania Dwellings | Izby Rooms | Powierzchnia użytkowa mieszkań w m ² Useful floor area of dwellings in m ² | Przeciętna Average | | | | |
|--|-------------------------|---------------|---|--|---|--------------------|---|--------------------------|
| | | | | liczba izb w mieszkaniu number of rooms in a dwelling | liczba osób ^b na number of persons ^b | | powierzchnia użytkowa w m ² useful floor area in m ² | |
| | | | | | 1 mieszkanie per dwelling | 1 izbę per room | 1 mieszkanie per dwelling | na 1 osobę per person |
| POWIAT BRZESKI (dok.) | | | | | | | | |
| Gminy wiejskie: Rural gminas: | | | | | | | | |
| Borzęcin | 2439 | 10106 | 220143 | 4,14 | 3,44 | 0,83 | 90,3 | 26,2 |
| Dębno | 3876 | 17253 | 364175 | 4,45 | 3,77 | 0,85 | 94,0 | 24,9 |
| Gnojnik | 2433 | 10038 | 221115 | 4,13 | 3,24 | 0,79 | 90,9 | 28,0 |
| Iwkowa | 1648 | 7666 | 161446 | 4,65 | 3,83 | 0,82 | 98,0 | 25,5 |
| Szczurowa | 2917 | 12127 | 283137 | 4,16 | 3,31 | 0,80 | 97,1 | 29,3 |
| POWIAT DĄBROWSKI ... | 16506 | 69215 | 1491475 | 4,19 | 3,60 | 0,86 | 90,4 | 25,1 |
| Gminy miejsko-wiejskie: Urban-rural gminas: | | | | | | | | |
| Dąbrowa Tarnowska | 5893 | 25152 | 504746 | 4,27 | 3,59 | 0,84 | 85,7 | 23,9 |
| w tym miasto | 3549 | 15385 | 298951 | 4,34 | 3,35 | 0,77 | 84,2 | 25,1 |
| of which city | | | | | | | | |
| Szczucin | 3721 | 15644 | 345869 | 4,20 | 3,55 | 0,84 | 93,0 | 26,2 |
| w tym miasto | 1212 | 5757 | 120074 | 4,75 | 3,43 | 0,72 | 99,1 | 28,8 |
| of which city | | | | | | | | |
| Gminy wiejskie: Rural gminas: | | | | | | | | |
| Bolesław | 871 | 3428 | 85548 | 3,94 | 3,16 | 0,80 | 98,2 | 31,1 |
| Gręboszów | 1089 | 4367 | 102191 | 4,01 | 3,13 | 0,78 | 93,8 | 30,0 |
| Mędrzechów | 1013 | 4024 | 89054 | 3,97 | 3,50 | 0,88 | 87,9 | 25,1 |
| Olesno | 2025 | 8952 | 204577 | 4,42 | 3,91 | 0,88 | 101,0 | 25,9 |
| Radgoszcz | 1894 | 7648 | 159490 | 4,04 | 3,92 | 0,97 | 84,2 | 21,5 |
| POWIAT TARNOWSKI ... | 53725 | 234838 | 5036764 | 4,37 | 3,73 | 0,85 | 93,8 | 25,1 |
| Gminy miejsko-wiejskie: Urban-rural gminas: | | | | | | | | |
| Ciężkowice | 3064 | 13134 | 276948 | 4,29 | 3,67 | 0,86 | 90,4 | 24,6 |
| w tym miasto | 799 | 3525 | 71296 | 4,41 | 3,11 | 0,70 | 89,2 | 28,7 |
| of which city | | | | | | | | |
| Radłów | 2759 | 11692 | 248443 | 4,24 | 3,55 | 0,84 | 90,0 | 25,4 |
| w tym miasto | 828 | 3524 | 71982 | 4,26 | 3,35 | 0,79 | 86,9 | 25,9 |
| of which city | | | | | | | | |

a Na podstawie bilansu zasobów mieszkaniowych. b Patrz uwagi ogólne, ust. 1 na str. 222.

a Based on balance of dwelling stocks. b See general notes, item 1 on page 222.

TABL. 5 (43). ZASOBY MIESZKANIOWE^a W 2015 R. (dok.)

Stan w dniu 31 XII

DWELLING STOCKS^a IN 2015 (cont.)

As of 31 XII

| WYSZCZEGÓLNIENIE SPECIFICATION | Mieszkania Dwellings | Izby Rooms | Powierzchnia użytkowa mieszkań w m ² Useful floor area of dwellings in m ² | Przeciętna Average | | | | |
|---|-------------------------|---------------|---|--|---|--------------------|---|--------------------------|
| | | | | liczba izb w mieszkaniu number of rooms in a dwelling | liczba osób ^b na number of persons ^b | | powierzchnia użytkowa w m ² useful floor area in m ² | |
| | | | | | 1 mieszkanie per dwelling | 1 izbę per room | 1 mieszkanie per dwelling | na 1 osobę per person |
| POWIAT TARNOWSKI (dok.) | | | | | | | | |
| Gminy miejsko-wiejskie (dok.): Urban-rural gminas (cont.): | | | | | | | | |
| Ryglice | 3092 | 13020 | 293259 | 4,21 | 3,79 | 0,90 | 94,8 | 25,0 |
| w tym miasto | 817 | 3596 | 77247 | 4,40 | 3,49 | 0,79 | 94,5 | 27,1 |
| of which city | | | | | | | | |
| Tuchów | 4712 | 20046 | 412084 | 4,25 | 3,85 | 0,91 | 87,5 | 22,7 |
| w tym miasto | 1868 | 8202 | 164405 | 4,39 | 3,59 | 0,82 | 88,0 | 24,5 |
| of which city | | | | | | | | |
| Wojnicz | 3492 | 15341 | 320896 | 4,39 | 3,84 | 0,87 | 91,9 | 24,0 |
| w tym miasto | 952 | 4184 | 87383 | 4,39 | 3,55 | 0,81 | 91,8 | 25,8 |
| of which city | | | | | | | | |
| Zakliczyn | 3512 | 14999 | 318832 | 4,27 | 3,53 | 0,83 | 90,8 | 25,7 |
| w tym miasto | 496 | 2311 | 49796 | 4,66 | 3,36 | 0,72 | 100,4 | 29,9 |
| of which city | | | | | | | | |
| Żabno | 5071 | 22421 | 474703 | 4,42 | 3,75 | 0,85 | 93,6 | 25,0 |
| w tym miasto | 1173 | 5455 | 109857 | 4,65 | 3,60 | 0,77 | 93,7 | 26,0 |
| of which city | | | | | | | | |
| Gminy wiejskie: Rural gminas: | | | | | | | | |
| Gromnik | 2260 | 9343 | 204784 | 4,13 | 3,90 | 0,94 | 90,6 | 23,3 |
| Lisia Góra | 3967 | 16671 | 357063 | 4,20 | 3,77 | 0,90 | 90,0 | 23,8 |
| Pleśna | 3247 | 14030 | 291116 | 4,32 | 3,69 | 0,85 | 89,7 | 24,3 |
| Rzepiennik Strzyżewski | 1841 | 7629 | 178003 | 4,14 | 3,67 | 0,89 | 96,7 | 26,3 |
| Skrzyszów | 3683 | 16546 | 366036 | 4,49 | 3,82 | 0,85 | 99,4 | 26,0 |
| Szerzyny | 2125 | 9002 | 180947 | 4,24 | 3,77 | 0,89 | 85,2 | 22,6 |
| Tarnów | 6864 | 33165 | 736416 | 4,83 | 3,72 | 0,77 | 107,3 | 28,8 |
| Wierzchosławice | 2881 | 12998 | 269972 | 4,51 | 3,72 | 0,82 | 93,7 | 25,2 |
| Wietrzychowice | 1155 | 4801 | 107262 | 4,16 | 3,46 | 0,83 | 92,9 | 26,8 |
| Miasto na prawach powiatu City with powiat status | | | | | | | | |
| Tarnów | 43154 | 155140 | 2738803 | 3,60 | 2,56 | 0,71 | 63,5 | 24,8 |

a Na podstawie bilansu zasobów mieszkaniowych. b Patrz uwagi ogólne, ust. 1 na str. 222.

a Based on balance of dwelling stocks. b See general notes, item 1 on page 222.

TABL. 6 (44). **MIESZKANIA W ZASOBACH MIESZKANIOWYCH^a WYPOSAŻONE W INSTALACJE W 2015 R.**
DWELLINGS IN DWELLING STOCKS^a FITTED WITH INSTALLATIONS IN 2015

| WYSZCZEGÓLNIENIE SPECIFICATION | Ogółem Total | Wyposażone w Fitted with | | | | |
|---|-----------------|---------------------------------------|-------------------|----------------------|---|-------------------------------------|
| | | wodociąg water supply system | ustęp lavatory | łazienkę bathroom | centralne ogrzewanie central heating | gaz z sieci gas supply system |
| WOJEWÓDZTWO VOIVODSHIP | 1145914 | 1108821 | 1086968 | 1065135 | 935367 | 736841 |
| Podregion krakowski <i>Subregion</i> | 216551 | 205273 | 198658 | 192843 | 164949 | 136392 |
| Powiaty: <i>Powiats:</i> | | | | | | |
| bocheński | 31400 | 29303 | 28822 | 28145 | 23939 | 25454 |
| krakowski | 83818 | 79991 | 77309 | 75102 | 66736 | 58390 |
| miechowski | 17104 | 15847 | 14273 | 13536 | 10356 | 818 |
| myślenicki | 33809 | 32437 | 31865 | 30830 | 25784 | 18888 |
| proszowicki | 12963 | 12107 | 11442 | 11011 | 8844 | 1494 |
| wielicki | 37457 | 35588 | 34947 | 34219 | 29290 | 31348 |
| Podregion m. Kraków <i>Subregion</i> | 359944 | 358138 | 356717 | 355228 | 321315 | 265631 |
| Miasto na prawach powiatu <i>City with powiat status</i> | | | | | | |
| Kraków | 359944 | 358138 | 356717 | 355228 | 321315 | 265631 |
| Podregion nowosądecki <i>Subregion</i> | 147942 | 141178 | 137575 | 133353 | 114173 | 90562 |
| Powiaty: <i>Powiats:</i> | | | | | | |
| gorlicki | 31558 | 29119 | 28425 | 27592 | 22708 | 22236 |
| limanowski | 33635 | 31851 | 30590 | 29308 | 24007 | 16549 |
| nowosądecki | 52986 | 50731 | 49178 | 47374 | 40556 | 25576 |
| Miasto na prawach powiatu <i>City with powiat status</i> | | | | | | |
| Nowy Sącz | 29763 | 29477 | 29382 | 29079 | 26902 | 26201 |
| Podregion nowotarski <i>Subregion</i> | 101832 | 97993 | 94405 | 90934 | 74220 | 6934 |
| Powiaty: <i>Powiats:</i> | | | | | | |
| nowotarski | 52526 | 50376 | 48692 | 47207 | 39143 | 4982 |
| suski | 24865 | 24140 | 23168 | 21951 | 17722 | 922 |
| tatrzański | 24441 | 23477 | 22545 | 21776 | 17355 | 1030 |
| Podregion oświęcimski <i>Subregion</i> | 179099 | 175392 | 171918 | 168317 | 154757 | 130380 |
| Powiaty: <i>Powiats:</i> | | | | | | |
| chrzanowski | 43944 | 43241 | 42342 | 41580 | 38019 | 31999 |
| olkuski | 37807 | 37021 | 35800 | 34790 | 31317 | 26673 |
| oświęcimski | 50894 | 50180 | 49606 | 48936 | 46350 | 41418 |
| wadowicki | 46454 | 44950 | 44170 | 43011 | 39071 | 30290 |
| Podregion tarnowski <i>Subregion</i> | 140546 | 130847 | 127695 | 124460 | 105953 | 106942 |
| Powiaty: <i>Powiats:</i> | | | | | | |
| brzeski | 27161 | 24078 | 23553 | 22868 | 19078 | 20105 |
| dąbrowski | 16506 | 15167 | 14363 | 13978 | 11126 | 10255 |
| tarnowski | 53725 | 48814 | 47254 | 45493 | 37556 | 35928 |
| Miasto na prawach powiatu <i>City with powiat status</i> | | | | | | |
| Tarnów | 43154 | 42788 | 42525 | 42121 | 38193 | 40654 |

a Na podstawie bilansu zasobów mieszkaniowych.

a Based on balance of dwelling stocks.

TABL. 7 (45). BUDYNKI ODDANE DO UŻYTKOWANIA W 2015 R.
BUILDINGS COMPLETED IN 2015

| WYSZCZEGÓLNIENIE SPECIFICATION | Budynki ^a Buildings ^a | | | | Kubatura ^b w m ³ Cubic volume ^b in m ³ | | | |
|--|---|---|--|---|--|---|--|---|
| | ogółem grand total | w tym mieszkal- ne of which residential | w tym budynki indywidualne of which private buildings | | ogółem grand total | w tym budynki mieszkal- ne of which residential buildings | w tym budynki indywidualne of which private buildings | |
| | | | razem total | w tym mieszkal- ne of which residential | | | razem total | w tym budynki mieszkal- ne of which residential buildings |
| WOJEWÓDZTWO | 9687 | 8132 | 8602 | 7515 | 14773760 | 7504732 | 7243902 | 5659552 |
| VOIVODSHIP | | | | | | | | |
| Podregion krakowski | 3239 | 2836 | 2818 | 2556 | 4611289 | 2010922 | 2315796 | 1848693 |
| <i>Subregion</i> | | | | | | | | |
| <i>Powiaty: Powiats:</i> | | | | | | | | |
| bocheński | 396 | 316 | 382 | 314 | 555465 | 216069 | 404887 | 214098 |
| krakowski | 1352 | 1248 | 1143 | 1091 | 2277842 | 911802 | 900613 | 817651 |
| miechowski | 98 | 76 | 94 | 76 | 111456 | 61646 | 93141 | 61646 |
| myślenicki | 524 | 445 | 467 | 423 | 685040 | 315953 | 366926 | 302981 |
| proszowicki | 128 | 82 | 122 | 82 | 146118 | 58867 | 100565 | 58867 |
| wielicki | 741 | 669 | 610 | 570 | 835368 | 446585 | 449664 | 393450 |
| Podregion m. Kraków | 764 | 667 | 455 | 407 | 3477454 | 1994456 | 574941 | 446234 |
| <i>Subregion</i> | | | | | | | | |
| <i>Miasto na prawach powiatu</i> <i>City with powiat status</i> | | | | | | | | |
| Kraków | 764 | 667 | 455 | 407 | 3477454 | 1994456 | 574941 | 446234 |
| Podregion nowosądecki | 1607 | 1367 | 1544 | 1360 | 1589541 | 1006178 | 1126248 | 989610 |
| <i>Subregion</i> | | | | | | | | |
| <i>Powiaty: Powiats:</i> | | | | | | | | |
| gorlicki | 324 | 271 | 311 | 270 | 310940 | 174410 | 201762 | 173652 |
| limanowski | 547 | 435 | 522 | 435 | 540327 | 337621 | 399407 | 327099 |
| nowosądecki | 573 | 519 | 554 | 515 | 521208 | 383516 | 404485 | 379098 |
| <i>Miasto na prawach powiatu</i> <i>City with powiat status</i> | | | | | | | | |
| Nowy Sącz | 163 | 142 | 157 | 140 | 217066 | 110631 | 120594 | 109761 |
| Podregion nowotarski | 1107 | 910 | 1007 | 876 | 1392239 | 744436 | 915615 | 704601 |
| <i>Subregion</i> | | | | | | | | |
| <i>Powiaty: Powiats:</i> | | | | | | | | |
| nowotarski | 654 | 515 | 579 | 492 | 812805 | 410682 | 494304 | 391276 |
| suski | 293 | 262 | 288 | 262 | 281195 | 181896 | 212045 | 181752 |
| tatrzański | 160 | 133 | 140 | 122 | 298239 | 151858 | 209266 | 131573 |
| Podregion oświęcimski | 1546 | 1216 | 1433 | 1194 | 1965433 | 904738 | 1142656 | 874928 |
| <i>Subregion</i> | | | | | | | | |
| <i>Powiaty: Powiats:</i> | | | | | | | | |
| chrzanowski | 260 | 204 | 242 | 203 | 470474 | 156649 | 194770 | 156219 |
| olkuski | 236 | 178 | 219 | 176 | 287320 | 147483 | 214331 | 144498 |
| oświęcimski | 428 | 324 | 385 | 318 | 629753 | 224770 | 263473 | 217200 |
| wadowicki | 622 | 510 | 587 | 497 | 577886 | 375836 | 470082 | 357011 |
| Podregion tarnowski | 1424 | 1136 | 1345 | 1122 | 1737804 | 844002 | 1168646 | 795486 |
| <i>Subregion</i> | | | | | | | | |
| <i>Powiaty: Powiats:</i> | | | | | | | | |
| brzeski | 257 | 216 | 245 | 211 | 433194 | 180543 | 377329 | 149709 |
| dąbrowski | 184 | 123 | 175 | 123 | 158959 | 84853 | 127540 | 84853 |
| tarnowski | 815 | 672 | 779 | 669 | 740498 | 469247 | 535083 | 467536 |
| <i>Miasto na prawach powiatu</i> <i>City with powiat status</i> | | | | | | | | |
| Tarnów | 168 | 125 | 146 | 119 | 405153 | 109359 | 128694 | 93388 |

a Nowo wybudowane. b Budynków nowo wybudowanych i rozbudowanych (tylko w części dotyczącej rozbudowy).

a Newly built. b Of newly built and expanded buildings (only concerning the expanded portion).

TABL. 8 (46). MIESZKANIA ODDANE DO UŻYTKOWANIA W 2015 R. (cd.)
 DWELLINGS COMPLETED IN 2015 (cont.)

| WYSZCZEGÓLNIENIE SPECIFICATION | Ogółem Total | | | | W tym w budynkach indywidualnych Of which in private buildings | | | |
|---|-------------------------|---------------|---|---|---|---------------|---|---|
| | mieszkania dwellings | izby rooms | powierzchnia użytkowa w m ² useful floor area in m ² | | mieszkania dwellings | izby rooms | powierzchnia użytkowa w m ² useful floor area in m ² | |
| | | | mieszkań of dwell- ings | przeciętna 1 mieszka- nia average per dwell- ing | | | mieszkań of dwell- ings | przeciętna 1 mieszka- nia average per dwell- ing |
| POWIAT KRAKOWSKI (dok.) | | | | | | | | |
| Gminy miejsko-wiejskie (dok.): Urban-rural gminas (cont.): | | | | | | | | |
| Świątniki Górne | 42 | 243 | 7452 | 177,4 | 42 | 243 | 7452 | 177,4 |
| w tym miasto | 14 | 83 | 2772 | 198,0 | 14 | 83 | 2772 | 198,0 |
| of which city | | | | | | | | |
| Gminy wiejskie: Rural gminas: | | | | | | | | |
| Czernichów | 67 | 383 | 9757 | 145,6 | 66 | 376 | 9620 | 145,8 |
| Igołomia-Wawrzeńczyce | 18 | 114 | 3083 | 171,3 | 18 | 114 | 3083 | 171,3 |
| Iwanowice | 45 | 254 | 6645 | 147,7 | 45 | 254 | 6645 | 147,7 |
| Jerzmanowice-Przegonia | 29 | 177 | 5180 | 178,6 | 29 | 177 | 5180 | 178,6 |
| Kocmyrzów-Luborzycza .. | 98 | 586 | 14696 | 150,0 | 96 | 577 | 14402 | 150,0 |
| Liszki | 96 | 540 | 14843 | 154,6 | 76 | 448 | 12077 | 158,9 |
| Michałowice | 86 | 506 | 14919 | 173,5 | 80 | 478 | 14261 | 178,3 |
| Mogilany | 90 | 537 | 15888 | 176,5 | 82 | 487 | 14951 | 182,3 |
| Sułoszowa | 5 | 30 | 839 | 167,8 | 5 | 30 | 839 | 167,8 |
| Wielka Wieś | 119 | 647 | 16106 | 135,3 | 94 | 529 | 13764 | 146,4 |
| Zabierzów | 165 | 859 | 25444 | 154,2 | 115 | 673 | 19032 | 165,5 |
| Zielonki | 225 | 1171 | 30595 | 136,0 | 151 | 826 | 22578 | 149,5 |
| POWIAT MIECHOWSKI . | 86 | 478 | 13234 | 153,9 | 86 | 478 | 13234 | 153,9 |
| Gminy miejsko-wiejskie: Urban-rural gminas: | | | | | | | | |
| Miechów | 49 | 272 | 7672 | 156,6 | 49 | 272 | 7672 | 156,6 |
| w tym miasto | 26 | 143 | 4329 | 166,5 | 26 | 143 | 4329 | 166,5 |
| of which city | | | | | | | | |
| Gminy wiejskie: Rural gminas: | | | | | | | | |
| Charsznica | 10 | 61 | 1917 | 191,7 | 10 | 61 | 1917 | 191,7 |
| Golcza | 6 | 34 | 996 | 166,0 | 6 | 34 | 996 | 166,0 |
| Kozłów | 6 | 33 | 734 | 122,3 | 6 | 33 | 734 | 122,3 |
| Książ Wielki | 8 | 44 | 1073 | 134,1 | 8 | 44 | 1073 | 134,1 |
| Raclawice | 2 | 8 | 176 | 88,0 | 2 | 8 | 176 | 88,0 |
| Słaboszów | 5 | 26 | 666 | 133,2 | 5 | 26 | 666 | 133,2 |

TABL. 8 (46). **MIESZKANIA ODDANE DO UŻYTKOWANIA W 2015 R. (cd.)**
DWELLINGS COMPLETED IN 2015 (cont.)

| WYSZCZEGÓLNIENIE SPECIFICATION | Ogółem Total | | | | W tym w budynkach indywidualnych Of which in private buildings | | | |
|--|-------------------------|---------------|---|---|---|---------------|---|---|
| | mieszkania dwellings | izby rooms | powierzchnia użytkowa w m ² useful floor area in m ² | | mieszkania dwellings | izby rooms | powierzchnia użytkowa w m ² useful floor area in m ² | |
| | | | mieszkań of dwell- ings | przeciętna 1 mieszka- nia average per dwel- ling | | | mieszkań of dwell- ings | przeciętna 1 mieszka- nia average per dwel- ling |
| POWIAT MYŚLENICKI ... | 443 | 2611 | 70131 | 158,3 | 419 | 2467 | 67170 | 160,3 |
| Gminy miejsko-wiejskie: Urban-rural gminas: | | | | | | | | |
| Dobczyce | 51 | 275 | 7646 | 149,9 | 51 | 275 | 7646 | 149,9 |
| w tym miasto | 16 | 90 | 2490 | 155,6 | 16 | 90 | 2490 | 155,6 |
| of which city | | | | | | | | |
| Myślenice | 176 | 1038 | 26737 | 151,9 | 152 | 894 | 23776 | 156,4 |
| w tym miasto | 44 | 276 | 6611 | 150,3 | 26 | 166 | 4430 | 170,4 |
| of which city | | | | | | | | |
| Sułkowice | 49 | 291 | 7304 | 149,1 | 49 | 291 | 7304 | 149,1 |
| w tym miasto | 22 | 131 | 3142 | 142,8 | 22 | 131 | 3142 | 142,8 |
| of which city | | | | | | | | |
| Gminy wiejskie: Rural gminas: | | | | | | | | |
| Lubień | 32 | 190 | 6138 | 191,8 | 32 | 190 | 6138 | 191,8 |
| Pcim | 28 | 164 | 4641 | 165,8 | 28 | 164 | 4641 | 165,8 |
| Raciechowice | 26 | 162 | 4282 | 164,7 | 26 | 162 | 4282 | 164,7 |
| Siepraw | 37 | 222 | 6048 | 163,5 | 37 | 222 | 6048 | 163,5 |
| Tokarnia | 28 | 167 | 4532 | 161,9 | 28 | 167 | 4532 | 161,9 |
| Wiśniowa | 16 | 102 | 2803 | 175,2 | 16 | 102 | 2803 | 175,2 |
| POWIAT PROSZOWICKI | 83 | 475 | 11647 | 140,3 | 83 | 475 | 11647 | 140,3 |
| Gminy miejsko-wiejskie: Urban-rural gminas: | | | | | | | | |
| Nowe Brzesko | 10 | 59 | 1725 | 172,5 | 10 | 59 | 1725 | 172,5 |
| w tym miasto | 1 | 7 | 152 | 152,0 | 1 | 7 | 152 | 152,0 |
| of which city | | | | | | | | |
| Proszowice | 29 | 172 | 4244 | 146,3 | 29 | 172 | 4244 | 146,3 |
| w tym miasto | 12 | 70 | 1824 | 152,0 | 12 | 70 | 1824 | 152,0 |
| of which city | | | | | | | | |
| Gminy wiejskie: Rural gminas: | | | | | | | | |
| Koniusza | 32 | 177 | 4122 | 128,8 | 32 | 177 | 4122 | 128,8 |
| Koszyce | 5 | 27 | 680 | 136,0 | 5 | 27 | 680 | 136,0 |
| Paiecznica | 3 | 19 | 483 | 161,0 | 3 | 19 | 483 | 161,0 |
| Radziemice | 4 | 21 | 393 | 98,3 | 4 | 21 | 393 | 98,3 |

TABL. 8 (46). **MIESZKANIA ODDANE DO UŻYTKOWANIA W 2015 R. (cd.)**
DWELLINGS COMPLETED IN 2015 (cont.)

| WYSZCZEGÓLNIENIE SPECIFICATION | Ogółem Total | | | | W tym w budynkach indywidualnych Of which in private buildings | | | |
|-----------------------------------|-------------------------|---------------|---|---|---|---------------|---|---|
| | mieszkania dwellings | izby rooms | powierzchnia użytkowa w m ² useful floor area in m ² | | mieszkania dwellings | izby rooms | powierzchnia użytkowa w m ² useful floor area in m ² | |
| | | | mieszkań of dwell- ings | przeciętna 1 mieszka- nia average per dwel- ling | | | mieszkań of dwell- ings | przeciętna 1 mieszka- nia average per dwel- ling |
| POWIAT GORLIICKI (dok.) | | | | | | | | |
| Gminy wiejskie: Rural gminas: | | | | | | | | |
| Gorlice | 54 | 307 | 6993 | 129,5 | 54 | 307 | 6993 | 129,5 |
| Lipinki | 13 | 74 | 1609 | 123,8 | 13 | 74 | 1609 | 123,8 |
| Łużna | 18 | 106 | 2431 | 135,1 | 17 | 100 | 2287 | 134,5 |
| Moszczenica | 11 | 63 | 1413 | 128,5 | 11 | 63 | 1413 | 128,5 |
| Ropa | 15 | 86 | 1905 | 127,0 | 15 | 86 | 1905 | 127,0 |
| Sękowa | 15 | 78 | 1824 | 121,6 | 15 | 78 | 1824 | 121,6 |
| Uście Gorlickie | 19 | 106 | 2630 | 138,4 | 19 | 106 | 2630 | 138,4 |
| POWIAT LIMANOWSKI ... | 440 | 2734 | 75078 | 170,6 | 440 | 2734 | 75078 | 170,6 |
| Gminy miejskie: Urban gminas: | | | | | | | | |
| Limanowa | 37 | 233 | 6854 | 185,2 | 37 | 233 | 6854 | 185,2 |
| Mszana Dolna | 21 | 126 | 3787 | 180,3 | 21 | 126 | 3787 | 180,3 |
| Gminy wiejskie: Rural gminas: | | | | | | | | |
| Dobra | 32 | 192 | 5491 | 171,6 | 32 | 192 | 5491 | 171,6 |
| Jodłownik | 34 | 209 | 5393 | 158,6 | 34 | 209 | 5393 | 158,6 |
| Kamienica | 28 | 167 | 4183 | 149,4 | 28 | 167 | 4183 | 149,4 |
| Laskowa | 24 | 153 | 3934 | 163,9 | 24 | 153 | 3934 | 163,9 |
| Limanowa | 113 | 699 | 19750 | 174,8 | 113 | 699 | 19750 | 174,8 |
| Łukowica | 38 | 234 | 6235 | 164,1 | 38 | 234 | 6235 | 164,1 |
| Mszana Dolna | 48 | 293 | 7958 | 165,8 | 48 | 293 | 7958 | 165,8 |
| Niedźwiedz | 20 | 134 | 3627 | 181,3 | 20 | 134 | 3627 | 181,3 |
| Słopnice | 29 | 190 | 5169 | 178,2 | 29 | 190 | 5169 | 178,2 |
| Tymbark | 16 | 104 | 2697 | 168,6 | 16 | 104 | 2697 | 168,6 |
| POWIAT NOWOSĄDECKI | 522 | 3253 | 84483 | 161,8 | 518 | 3205 | 82955 | 160,1 |
| Gminy miejskie: Urban gminas: | | | | | | | | |
| Grybów | 9 | 58 | 1159 | 128,8 | 9 | 58 | 1159 | 128,8 |

TABL. 8 (46). MIESZKANIA ODDANE DO UŻYTKOWANIA W 2015 R. (cd.)
 DWELLINGS COMPLETED IN 2015 (cont.)

| WYSZCZEGÓLNIENIE SPECIFICATION | Ogółem Total | | | | W tym w budynkach indywidualnych Of which in private buildings | | | |
|---|-------------------------|---------------|---|---|---|---------------|---|---|
| | mieszkania dwellings | izby rooms | powierzchnia użytkowa w m ² useful floor area in m ² | | mieszkania dwellings | izby rooms | powierzchnia użytkowa w m ² useful floor area in m ² | |
| | | | mieszkań of dwell- ings | przeciętna 1 mieszka- nia average per dwell- ing | | | mieszkań of dwell- ings | przeciętna 1 mieszka- nia average per dwell- ing |
| POWIAT NOWOSĄDECKI (dok.) | | | | | | | | |
| Gminy miejsko-wiejskie: Urban-rural gminas: | | | | | | | | |
| Krynica-Zdrój | 28 | 216 | 6819 | 243,5 | 24 | 168 | 5291 | 220,5 |
| w tym miasto | 21 | 164 | 5471 | 260,5 | 17 | 116 | 3943 | 231,9 |
| of which city | | | | | | | | |
| Muszyna | 10 | 66 | 1682 | 168,2 | 10 | 66 | 1682 | 168,2 |
| w tym miasto | 4 | 29 | 719 | 179,8 | 4 | 29 | 719 | 179,8 |
| of which city | | | | | | | | |
| Piwniczna-Zdrój | 10 | 64 | 1727 | 172,7 | 10 | 64 | 1727 | 172,7 |
| w tym miasto | 5 | 28 | 702 | 140,4 | 5 | 28 | 702 | 140,4 |
| of which city | | | | | | | | |
| Stary Sącz | 44 | 281 | 7582 | 172,3 | 44 | 281 | 7582 | 172,3 |
| w tym miasto | 11 | 73 | 1993 | 181,2 | 11 | 73 | 1993 | 181,2 |
| of which city | | | | | | | | |
| Gminy wiejskie: Rural gminas: | | | | | | | | |
| Chelmiec | 109 | 677 | 17383 | 159,5 | 109 | 677 | 17383 | 159,5 |
| Gródek nad Dunajcem ... | 17 | 99 | 2678 | 157,5 | 17 | 99 | 2678 | 157,5 |
| Grybów | 57 | 335 | 7665 | 134,5 | 57 | 335 | 7665 | 134,5 |
| Kamionka Wielka | 25 | 151 | 4318 | 172,7 | 25 | 151 | 4318 | 172,7 |
| Korzenna | 31 | 189 | 4603 | 148,5 | 31 | 189 | 4603 | 148,5 |
| Łabowa | 17 | 94 | 2413 | 141,9 | 17 | 94 | 2413 | 141,9 |
| Łącko | 41 | 242 | 7089 | 172,9 | 41 | 242 | 7089 | 172,9 |
| Łososina Dolna | 47 | 291 | 6847 | 145,7 | 47 | 291 | 6847 | 145,7 |
| Nawojowa | 27 | 173 | 4564 | 169,0 | 27 | 173 | 4564 | 169,0 |
| Podegrodzie | 42 | 267 | 6596 | 157,0 | 42 | 267 | 6596 | 157,0 |
| Rytko | 8 | 50 | 1358 | 169,8 | 8 | 50 | 1358 | 169,8 |
| Miasto na prawach powiatu City with powiat status | | | | | | | | |
| Nowy Sącz | 164 | 883 | 23520 | 143,4 | 160 | 867 | 23268 | 145,4 |

TABL. 8 (46). **MIESZKANIA ODDANE DO UŻYTKOWANIA W 2015 R. (cd.)**
DWELLINGS COMPLETED IN 2015 (cont.)

| WYSZCZEGÓLNIENIE SPECIFICATION | Ogółem Total | | | | W tym w budynkach indywidualnych Of which in private buildings | | | |
|---|-------------------------|---------------|---|---|---|---------------|---|---|
| | mieszkania dwellings | izby rooms | powierzchnia użytkowa w m ² useful floor area in m ² | | mieszkania dwellings | izby rooms | powierzchnia użytkowa w m ² useful floor area in m ² | |
| | | | mieszkań of dwell- ings | przeciętna 1 mieszka- nia average per dwel- ling | | | mieszkań of dwell- ings | przeciętna 1 mieszka- nia average per dwel- ling |
| Podregion nowotarski ... <i>Subregion</i> | 1073 | 5947 | 162572 | 151,5 | 945 | 5583 | 154452 | 163,4 |
| POWIAT NOWOTARSKI | 543 | 3177 | 88269 | 162,6 | 497 | 3018 | 84410 | 169,8 |
| Gminy miejskie: <i>Urban gminas:</i> | | | | | | | | |
| Nowy Targ | 49 | 287 | 8444 | 172,3 | 49 | 287 | 8444 | 172,3 |
| Gminy miejsko-wiejskie: <i>Urban-rural gminas:</i> | | | | | | | | |
| Rabka-Zdrój | 66 | 320 | 8427 | 127,7 | 40 | 244 | 6923 | 173,1 |
| w tym miasto | 52 | 233 | 6152 | 118,3 | 26 | 157 | 4648 | 178,8 |
| of which city | | | | | | | | |
| Szczawnica | 32 | 142 | 3840 | 120,0 | 18 | 91 | 2469 | 137,2 |
| w tym miasto | 5 | 40 | 1028 | 205,6 | 4 | 22 | 560 | 140,0 |
| of which city | | | | | | | | |
| Gminy wiejskie: <i>Rural gminas:</i> | | | | | | | | |
| Czarny Dunajec | 53 | 321 | 8702 | 164,2 | 53 | 321 | 8702 | 164,2 |
| Czorsztyn | 27 | 159 | 4284 | 158,7 | 21 | 127 | 3300 | 157,1 |
| Jabłonka | 68 | 432 | 12373 | 182,0 | 68 | 432 | 12373 | 182,0 |
| Krościenko nad Dunajcem | 19 | 132 | 3387 | 178,3 | 19 | 132 | 3387 | 178,3 |
| Lipnica Wielka | 22 | 142 | 4231 | 192,3 | 22 | 142 | 4231 | 192,3 |
| Łapsze Niżne | 33 | 202 | 5091 | 154,3 | 33 | 202 | 5091 | 154,3 |
| Nowy Targ | 70 | 433 | 11992 | 171,3 | 70 | 433 | 11992 | 171,3 |
| Ochoznica Dolna | 22 | 119 | 3625 | 164,8 | 22 | 119 | 3625 | 164,8 |
| Raba Wyżna | 36 | 213 | 6352 | 176,4 | 36 | 213 | 6352 | 176,4 |
| Spytkowice | 17 | 96 | 2648 | 155,8 | 17 | 96 | 2648 | 155,8 |
| Szaflary | 29 | 179 | 4873 | 168,0 | 29 | 179 | 4873 | 168,0 |
| POWIAT SUSKI | 272 | 1572 | 41787 | 153,6 | 272 | 1572 | 41787 | 153,6 |
| Gminy miejskie: <i>Urban gminas:</i> | | | | | | | | |
| Jordanów | 9 | 46 | 1297 | 144,1 | 9 | 46 | 1297 | 144,1 |
| Sucha Beskidzka | 20 | 119 | 3165 | 158,3 | 20 | 119 | 3165 | 158,3 |
| Gminy miejsko-wiejskie: <i>Urban-rural gminas:</i> | | | | | | | | |
| Maków Podhalański | 40 | 238 | 6988 | 174,7 | 40 | 238 | 6988 | 174,7 |
| w tym miasto | 14 | 85 | 2278 | 162,7 | 14 | 85 | 2278 | 162,7 |
| of which city | | | | | | | | |
| Gminy wiejskie: <i>Rural gminas:</i> | | | | | | | | |
| Budzów | 22 | 135 | 4017 | 182,6 | 22 | 135 | 4017 | 182,6 |
| Bystra-Sidzina | 20 | 118 | 2855 | 142,8 | 20 | 118 | 2855 | 142,8 |

TABL. 8 (46). MIESZKANIA ODDANE DO UŻYTKOWANIA W 2015 R. (cd.)
 DWELLINGS COMPLETED IN 2015 (cont.)

| WYSZCZEGÓLNIENIE SPECIFICATION | Ogółem Total | | | | W tym w budynkach indywidualnych Of which in private buildings | | | |
|---|-------------------------|---------------|---|---|---|---------------|---|---|
| | mieszkania dwellings | izby rooms | powierzchnia użytkowa w m ² useful floor area in m ² | | mieszkania dwellings | izby rooms | powierzchnia użytkowa w m ² useful floor area in m ² | |
| | | | mieszkań of dwell- ings | przeciętna 1 mieszka- nia average per dwell- ing | | | mieszkań of dwell- ings | przeciętna 1 mieszka- nia average per dwell- ing |
| POWIAT SUSKI (dok.) | | | | | | | | |
| Gminy wiejskie (dok.): Rural gminas (cont.): | | | | | | | | |
| Jordanów | 33 | 194 | 4903 | 148,6 | 33 | 194 | 4903 | 148,6 |
| Stryżawa | 59 | 342 | 8551 | 144,9 | 59 | 342 | 8551 | 144,9 |
| Zawoja | 51 | 274 | 7154 | 140,3 | 51 | 274 | 7154 | 140,3 |
| Zembrzyce | 18 | 106 | 2857 | 158,7 | 18 | 106 | 2857 | 158,7 |
| POWIAT TATRZAŃSKI ... | 258 | 1198 | 32516 | 126,0 | 176 | 993 | 28255 | 160,5 |
| Gminy miejskie: Urban gminas: | | | | | | | | |
| Zakopane | 141 | 520 | 12528 | 88,9 | 70 | 353 | 9356 | 133,7 |
| Gminy wiejskie: Rural gminas: | | | | | | | | |
| Biały Dunajec | 7 | 46 | 1148 | 164,0 | 7 | 46 | 1148 | 164,0 |
| Bukowina Tatrzańska | 22 | 130 | 4884 | 222,0 | 18 | 122 | 4481 | 248,9 |
| Kościelisko | 56 | 253 | 7155 | 127,8 | 49 | 223 | 6469 | 132,0 |
| Poronin | 32 | 249 | 6801 | 212,5 | 32 | 249 | 6801 | 212,5 |
| Podregion oświęcimski Subregion | 1342 | 7517 | 187027 | 139,4 | 1249 | 7217 | 180915 | 144,8 |
| POWIAT CHRZANOWSKI | 204 | 1232 | 31916 | 156,5 | 203 | 1227 | 31789 | 156,6 |
| Gminy miejsko-wiejskie: Urban-rural gminas: | | | | | | | | |
| Alwernia | 24 | 137 | 3049 | 127,0 | 24 | 137 | 3049 | 127,0 |
| w tym miasto of which city | 5 | 33 | 598 | 119,6 | 5 | 33 | 598 | 119,6 |
| Chrzanów | 58 | 359 | 9230 | 159,1 | 58 | 359 | 9230 | 159,1 |
| w tym miasto of which city | 31 | 193 | 5031 | 162,3 | 31 | 193 | 5031 | 162,3 |
| Libiąż | 37 | 225 | 5744 | 155,2 | 36 | 220 | 5617 | 156,0 |
| w tym miasto of which city | 31 | 191 | 4806 | 155,0 | 30 | 186 | 4679 | 156,0 |
| Trzebinia | 60 | 358 | 10021 | 167,0 | 60 | 358 | 10021 | 167,0 |
| w tym miasto of which city | 20 | 112 | 3244 | 162,2 | 20 | 112 | 3244 | 162,2 |
| Gminy wiejskie: Rural gminas: | | | | | | | | |
| Babice | 25 | 153 | 3872 | 154,9 | 25 | 153 | 3872 | 154,9 |

TABL. 8 (46). MIESZKANIA ODDANE DO UŻYTKOWANIA W 2015 R. (dok.)
 DWELLINGS COMPLETED IN 2015 (cont.)

| WYSZCZEGÓLNIENIE SPECIFICATION | Ogółem Total | | | | W tym w budynkach indywidualnych Of which in private buildings | | | |
|---|-------------------------|---------------|---|---|---|---------------|---|---|
| | mieszkania dwellings | izby rooms | powierzchnia użytkowa w m ² useful floor area in m ² | | mieszkania dwellings | izby rooms | powierzchnia użytkowa w m ² useful floor area in m ² | |
| | | | mieszkań of dwell- ings | przeciętna 1 mieszka- nia average per dwell- ing | | | mieszkań of dwell- ings | przeciętna 1 mieszka- nia average per dwell- ing |
| POWIAT TARNOWSKI (dok.) | | | | | | | | |
| Gminy miejsko-wiejskie (dok.): Urban-rural gminas (cont.): | | | | | | | | |
| Ryglice | 34 | 203 | 4684 | 137,8 | 34 | 203 | 4684 | 137,8 |
| w tym miasto | 7 | 44 | 1014 | 144,9 | 7 | 44 | 1014 | 144,9 |
| of which city | | | | | | | | |
| Tuchów | 47 | 270 | 6019 | 128,1 | 47 | 270 | 6019 | 128,1 |
| w tym miasto | 13 | 74 | 1676 | 128,9 | 13 | 74 | 1676 | 128,9 |
| of which city | | | | | | | | |
| Wojnicz | 42 | 245 | 6726 | 160,1 | 42 | 245 | 6726 | 160,1 |
| w tym miasto | 8 | 53 | 1478 | 184,8 | 8 | 53 | 1478 | 184,8 |
| of which city | | | | | | | | |
| Zakliczyn | 57 | 333 | 7547 | 132,4 | 57 | 333 | 7547 | 132,4 |
| w tym miasto | 2 | 10 | 280 | 140,0 | 2 | 10 | 280 | 140,0 |
| of which city | | | | | | | | |
| Żabno | 58 | 325 | 8074 | 139,2 | 58 | 325 | 8074 | 139,2 |
| w tym miasto | 12 | 66 | 1560 | 130,0 | 12 | 66 | 1560 | 130,0 |
| of which city | | | | | | | | |
| Gminy wiejskie: Rural gminas: | | | | | | | | |
| Gromnik | 32 | 165 | 4030 | 125,9 | 32 | 165 | 4030 | 125,9 |
| Lisia Góra | 48 | 296 | 6896 | 143,7 | 48 | 296 | 6896 | 143,7 |
| Pleśna | 65 | 386 | 9831 | 151,2 | 65 | 386 | 9831 | 151,2 |
| Rzepiennik Strzyżewski | 14 | 85 | 2035 | 145,4 | 14 | 85 | 2035 | 145,4 |
| Skrzyszów | 52 | 313 | 7446 | 143,2 | 52 | 313 | 7446 | 143,2 |
| Szerzyny | 19 | 124 | 2990 | 157,4 | 19 | 124 | 2990 | 157,4 |
| Tarnów | 121 | 706 | 17950 | 148,3 | 121 | 706 | 17950 | 148,3 |
| Wierzchosławice | 33 | 186 | 4406 | 133,5 | 30 | 170 | 4077 | 135,9 |
| Wietrzychowice | 3 | 14 | 321 | 107,0 | 3 | 14 | 321 | 107,0 |
| Miasto na prawach powiatu City with powiat status | | | | | | | | |
| Tarnów | 282 | 1070 | 23670 | 83,9 | 168 | 818 | 19717 | 117,4 |

TABL. 9 (47). WYBRANE WSKAŹNIKI W ZAKRESIE MIESZKAŃ ODDANYCH DO UŻYTKOWANIA W 2015 R.

SELECTED INDICES OF DWELLINGS COMPLETED IN 2015

| WYSZCZEGÓLNIENIE SPECIFICATION | Mieszkania Dwellings | | Izby na 1000 ludności Rooms per 1000 population | Przeciętna powierzchnia użytkowa 1 mieszkania w m ² Average useful floor area per dwelling in m ² | |
|---|---|--|---|--|--|
| | na 1000 ludności per 1000 population | na 1000 zawartych małżeństw per 1000 marriages contracted | | ogółem total | w budynkach indywidualnych in private buildings |
| WOJEWÓDZTWO | 4,33 | 836 | 18,69 | 106,4 | 144,0 |
| VOIVODSHIP | | | | | |
| Podregion krakowski | 4,20 | 828 | 23,41 | 142,9 | 147,3 |
| <i>Subregion</i> | | | | | |
| Powiaty: <i>Powiats:</i> | | | | | |
| bocheński | 3,12 | 537 | 17,95 | 122,3 | 123,6 |
| krakowski | 4,87 | 1008 | 27,18 | 152,1 | 158,0 |
| miechowski | 1,73 | 345 | 9,62 | 153,9 | 153,9 |
| myślenicki | 3,55 | 663 | 20,93 | 158,3 | 160,3 |
| proszowicki | 1,89 | 384 | 10,83 | 140,3 | 140,3 |
| wielicki | 6,20 | 1289 | 32,58 | 125,8 | 131,5 |
| Podregion m. Kraków | 8,47 | 1714 | 22,65 | 59,5 | 101,8 |
| <i>Subregion</i> | | | | | |
| Miasto na prawach powiatu <i>City with powiat status</i> | | | | | |
| Kraków | 8,47 | 1714 | 22,65 | 59,5 | 101,8 |
| Podregion nowosądecki | 2,62 | 453 | 15,79 | 156,9 | 156,5 |
| <i>Subregion</i> | | | | | |
| Powiaty: <i>Powiats:</i> | | | | | |
| gorlicki | 2,50 | 458 | 14,36 | 133,4 | 133,4 |
| limanowski | 3,40 | 559 | 21,14 | 170,6 | 170,6 |
| nowosądecki | 2,46 | 423 | 15,33 | 161,8 | 160,1 |
| Miasto na prawach powiatu <i>City with powiat status</i> | | | | | |
| Nowy Sącz | 1,96 | 351 | 10,53 | 143,4 | 145,4 |
| Podregion nowotarski | 3,13 | 618 | 17,37 | 151,5 | 163,4 |
| Powiaty: <i>Powiats:</i> | | | | | |
| nowotarski | 2,85 | 560 | 16,69 | 162,6 | 169,8 |
| suski | 3,23 | 607 | 18,69 | 153,6 | 153,6 |
| tatrzański | 3,80 | 814 | 17,66 | 126,0 | 160,5 |
| Podregion oświęcimski | 2,42 | 483 | 13,56 | 139,4 | 144,8 |
| <i>Subregion</i> | | | | | |
| Powiaty: <i>Powiats:</i> | | | | | |
| chrzanowski | 1,61 | 337 | 9,73 | 156,5 | 156,6 |
| olkuski | 1,64 | 316 | 10,07 | 166,5 | 167,0 |
| oświęcimski | 2,42 | 481 | 13,17 | 127,8 | 133,6 |
| wadowicki | 3,63 | 715 | 19,48 | 132,1 | 140,0 |
| Podregion tarnowski | 2,87 | 540 | 15,36 | 128,8 | 138,6 |
| <i>Subregion</i> | | | | | |
| Powiaty: <i>Powiats:</i> | | | | | |
| brzeski | 2,52 | 424 | 13,96 | 138,0 | 143,0 |
| dąbrowski | 2,19 | 398 | 12,50 | 139,4 | 139,4 |
| tarnowski | 3,42 | 614 | 20,02 | 142,1 | 142,3 |
| Miasto na prawach powiatu <i>City with powiat status</i> | | | | | |
| Tarnów | 2,54 | 596 | 9,64 | 83,9 | 117,4 |

TABL. 10 (48). MIESZKANIA ODDANE DO UŻYTKOWANIA WYPOSAŻONE W INSTALACJE W 2015 R.

DWELLINGS COMPLETED FITTED WITH INSTALATIONS IN 2015

| WYSZCZEGÓLNIENIE SPECIFICATION | Ogółem Total | Wyposażone w Fitted with | | | | | | | |
|--|-----------------|------------------------------------|--|-------------------|--|----------------------|---|--|--|
| | | wodociąg water supply system | | ustęp lavatory | | łazienkę bathroom | centralne ogrzewanie central heating | gaz z sieci gas from gas supply system | ciepłą wodę ^a hot water ^a |
| | | razem total | w tym z sieci of which from network | razem total | w tym z odpro- wadze- niem do sieci of which with outflow to network | | | | |
| WOJEWÓDZTWO VOIVODSHIP | 14600 | 14600 | 12738 | 14600 | 10812 | 14600 | 14600 | 6151 | 4510 |
| Podregion krakowski <i>Subregion</i> | 3000 | 3000 | 2729 | 3000 | 1935 | 3000 | 3000 | 2150 | - |
| Powiaty: Powiats: | | | | | | | | | |
| bocheński | 328 | 328 | 250 | 328 | 157 | 328 | 328 | 182 | - |
| krakowski | 1311 | 1311 | 1262 | 1311 | 1044 | 1311 | 1311 | 1087 | - |
| miechowski | 86 | 86 | 85 | 86 | 22 | 86 | 86 | 13 | - |
| myślenicki | 443 | 443 | 313 | 443 | 265 | 443 | 443 | 229 | - |
| proszowicki | 83 | 83 | 82 | 83 | 15 | 83 | 83 | 14 | - |
| wielicki | 749 | 749 | 737 | 749 | 432 | 749 | 749 | 625 | - |
| Podregion m. Kraków <i>Subregion</i> | 6455 | 6455 | 6455 | 6455 | 6373 | 6455 | 6455 | 1984 | 4454 |
| Miasto na prawach powiatu City with powiat status | | | | | | | | | |
| Kraków | 6455 | 6455 | 6455 | 6455 | 6373 | 6455 | 6455 | 1984 | 4454 |
| Podregion nowosądecki <i>Subregion</i> | 1399 | 1399 | 597 | 1399 | 539 | 1399 | 1399 | 493 | - |
| Powiaty: Powiats: | | | | | | | | | |
| gorlicki | 273 | 273 | 59 | 273 | 134 | 273 | 273 | 107 | - |
| limanowski | 440 | 440 | 205 | 440 | 139 | 440 | 440 | 153 | - |
| nowosądecki | 522 | 522 | 226 | 522 | 147 | 522 | 522 | 110 | - |
| Miasto na prawach powiatu City with powiat status | | | | | | | | | |
| Nowy Sącz | 164 | 164 | 107 | 164 | 119 | 164 | 164 | 123 | - |

a Dostarczoną centralnie.
a Central supplied.

TABL. 11 (49). **MIESZKANIA ODDANE DO UŻYTKOWANIA WEDŁUG FORM BUDOWNICTWA W 2015 R.**
DWELLINGS COMPLETED BY FORMS OF CONSTRUCTION IN 2015

| WYSZCZEGÓLNIENIE SPECIFICATION | Mieszkania Dwellings | | | Powierzchnia użytkowa mieszkań w m ² Useful floor area of dwellings in m ² | | |
|---|----------------------|--|------------------------------|---|--|------------------------------|
| | ogółem total | w tym budownictwo of which construction | | ogółem total | w tym budownictwo of which construction | |
| | | przeznaczo- ne na sprzedaż lub wynajem for sale or rent | indywidual- ne private | | przeznaczo- ne na sprzedaż lub wynajem for sale or rent | indywidual- ne private |
| WOJEWÓDZTWO | 14600 | 6081 | 8366 | 1553380 | 343270 | 1204703 |
| VOIVODSHIP | | | | | | |
| Podregion krakowski | 3000 | 344 | 2656 | 428715 | 37476 | 391239 |
| <i>Subregion</i> | | | | | | |
| Powiaty: <i>Powiats:</i> | | | | | | |
| bocheński | 328 | 9 | 319 | 40119 | 696 | 39423 |
| krakowski | 1311 | 187 | 1124 | 199393 | 21811 | 177582 |
| miechowski | 86 | - | 86 | 13234 | - | 13234 |
| myślenicki | 443 | 24 | 419 | 70131 | 2961 | 67170 |
| proszowicki | 83 | - | 83 | 11647 | - | 11647 |
| wielicki | 749 | 124 | 625 | 94191 | 12008 | 82183 |
| Podregion m. Kraków | 6455 | 5522 | 929 | 384105 | 289339 | 94614 |
| <i>Subregion</i> | | | | | | |
| Miasto na prawach powiatu <i>City with powiat status</i> | | | | | | |
| Kraków | 6455 | 5522 | 929 | 384105 | 289339 | 94614 |
| Podregion nowosądecki | 1399 | 9 | 1390 | 219497 | 1924 | 217573 |
| <i>Subregion</i> | | | | | | |
| Powiaty: <i>Powiats:</i> | | | | | | |
| gorlicki | 273 | 1 | 272 | 36416 | 144 | 36272 |
| limanowski | 440 | - | 440 | 75078 | - | 75078 |
| nowosądecki | 522 | 4 | 518 | 84483 | 1528 | 82955 |
| Miasto na prawach powiatu <i>City with powiat status</i> | | | | | | |
| Nowy Sącz | 164 | 4 | 160 | 23520 | 252 | 23268 |
| Podregion nowotarski | 1073 | 124 | 945 | 162572 | 7944 | 154452 |
| <i>Subregion</i> | | | | | | |
| Powiaty: <i>Powiats:</i> | | | | | | |
| nowotarski | 543 | 44 | 497 | 88269 | 3795 | 84410 |
| suski | 272 | - | 272 | 41787 | - | 41787 |
| tatrzański | 258 | 80 | 176 | 32516 | 4149 | 28255 |
| Podregion oświęcimski | 1342 | 36 | 1249 | 187027 | 3502 | 180915 |
| <i>Subregion</i> | | | | | | |
| Powiaty: <i>Powiats:</i> | | | | | | |
| chrzanowski | 204 | 1 | 203 | 31916 | 127 | 31789 |
| olkuski | 186 | 4 | 182 | 30963 | 572 | 30391 |
| oświęcimski | 374 | 12 | 346 | 47789 | 1046 | 46210 |
| wadowicki | 578 | 19 | 518 | 76359 | 1757 | 72525 |
| Podregion tarnowski | 1331 | 46 | 1197 | 171464 | 3085 | 165910 |
| <i>Subregion</i> | | | | | | |
| Powiaty: <i>Powiats:</i> | | | | | | |
| brzeski | 234 | 17 | 217 | 32298 | 1272 | 31026 |
| dąbrowski | 130 | - | 130 | 18124 | - | 18124 |
| tarnowski | 685 | 3 | 682 | 97372 | 329 | 97043 |
| Miasto na prawach powiatu <i>City with powiat status</i> | | | | | | |
| Tarnów | 282 | 26 | 168 | 23670 | 1484 | 19717 |

EDUKACJA I WYCHOWANIE

Uwagi ogólne

1. System edukacji w Polsce funkcjonuje zgodnie z ustawą z dnia 7 IX 1991 r. o systemie oświaty (tekst jednolity Dz. U. z 2004 r. Nr 256, poz. 2572, z późniejszymi zmianami).

2. Wśród szkół objętych systemem oświaty funkcjonują:

- od roku szkolnego 1999/2000 6-letnie szkoły podstawowe oraz 3-letnie gimnazja (powstałe w miejsce 8-letnich szkół podstawowych), w których nauka jest obowiązkowa,
- od roku szkolnego 2002/03 szkoły ponadgimnazjalne, tj. 2-3-letnie zasadnicze szkoły zawodowe, 3-letnie licea ogólnokształcące i profilowane, 4-letnie technika oraz od roku szkolnego 2004/05 szkoły uzupełniające dla absolwentów zasadniczych szkół zawodowych (tj. 2-letnie licea ogólnokształcące i 3-letnie technika) i 3-letnie szkoły specjalne przysposabiające do pracy; do szkół ponadgimnazjalnych zalicza się również szkoły artystyczne dające uprawnienia zawodowe oraz szkoły policealne,
- w roku szkolnym 2012/13 zakończono nabór do niektórych szkół ponadgimnazjalnych: liceów profilowanych, uzupełniających liceów ogólnokształcących, zasadniczych szkół zawodowych i techników dla dorosłych oraz techników uzupełniających dla młodzieży, a od roku szkolnego 2013/14 - techników uzupełniających dla dorosłych.

Ponadto wprowadzono obowiązek odbycia rocznego przygotowania przedszkolnego w placówkach wychowania przedszkolnego przez dzieci w wieku 6 lat od roku szkolnego 2004/05 oraz w wieku 5 lat od roku szkolnego 2011/12.

Od roku szkolnego 2009/10 dzieci 6-letnie na wniosek rodziców mogły rozpocząć naukę w I klasie szkoły podstawowej. Od roku szkolnego 2014/15 obowiązek szkolny został nałożony na 6-letnie dzieci urodzone pomiędzy styczniem a czerwcem 2008 r., od roku szkolnego 2015/16 na wszystkie dzieci 6-letnie.

3. Informacje dotyczące szkół artystycznych dających uprawnienia zawodowe - jeśli nie zaznaczono inaczej - dotyczą **ogólnokształcących szkół artystycznych**, które prezentuje się z wyłączeniem szkół realizujących wyłącznie kształcenie artystyczne.

EDUCATION

General notes

1. The educational system in Poland functions according to the Education System Act of 7 IX 1991 (uniform text, Journal of Laws 2004 No. 256, item 2572, with later amendments).

2. Among schools covered by the educational system, there are:

- since 1999/2000 school year, 6-year primary schools and 3-year lower secondary schools (which replaced 8-year primary schools), where education is compulsory,
- since 2002/03 school year, upper secondary schools, i.e. 2-3-year basic vocational schools, 3-year general secondary schools and specialized secondary schools, 4-year technical secondary school, as well as since 2004/05 school year supplementary schools for graduates from basic vocational schools (i.e. 2-year general secondary schools and 3-year technical secondary schools), and 3-year special job-training schools; upper secondary schools include also art schools leading to professional certification and post-secondary schools,
- since the 2012/13 school year recruitment to some types of upper secondary schools has been terminated: specialized secondary schools, supplementary general secondary schools, basic vocational schools and technical secondary schools for adults and supplementary technical schools for youth, as well as since 2013/14 school year - supplementary technical schools for adults.

Moreover, an obligatory 1 year pre-primary education has been introduced in pre-primary education establishments for children at the age of 6 since 2004/05 school year and at the age of 5 since 2011/12 school year.

Since the 2009/10 school year, upon the request of parents children at the age of 6 could start education in the first class of primary school. From the 2014/15 school year obligatory schooling was imposed on 6 years old children born between January and June of 2008 and from the 2015/16 school year on all children at the age of 6.

3. Information regarding art schools leading to professional certification - unless otherwise indicated - refers exclusively to **general art schools**, excluding schools providing art education only.

4. Prezentowane w dziale dane dotyczą: wychowania przedszkolnego, szkół dla dzieci i młodzieży, policealnych oraz szkół dla dorosłych.

5. Dane obejmują szkoły i placówki prowadzone przez jednostki administracji centralnej (rządowej), jednostki samorządu terytorialnego (gminy, powiaty i województwa) oraz inne osoby prawne i fizyczne.

6. Szkoły i placówki mogą być publiczne, niepubliczne o uprawnieniach szkoły publicznej i niepubliczne. Szkoła niepubliczna może uzyskać uprawnienia szkoły publicznej, jeżeli realizuje minimum programowe oraz stosuje zasady klasyfikowania i promowania uczniów ustalone przez Ministra Edukacji Narodowej, umożliwiające uzyskanie świadectw lub dyplomów państwowych. Jednostki administracji centralnej (rządowej) i jednostki samorządu terytorialnego mogą prowadzić tylko szkoły publiczne. Szkoły podstawowe i gimnazja mogą być tylko publiczne lub niepubliczne o uprawnieniach szkoły publicznej.

7. Szkoły dla dzieci i młodzieży (łącznie ze specjalnymi) obejmują:

- 1) szkoły podstawowe, w tym szkoły sportowe i mistrzostwa sportowego (bez szkół specjalnych), szkoły filialne (bez szkół specjalnych), szkoły artystyczne niedające uprawnień zawodowych (bez szkół specjalnych), realizujące jednocześnie program szkoły podstawowej;
- 2) gimnazja, w tym szkoły sportowe i mistrzostwa sportowego (bez szkół specjalnych);
- 3) zasadnicze szkoły zawodowe;
- 4) licea ogólnokształcące;
- 5) technika;
- 6) ogólnokształcące szkoły artystyczne dające uprawnienia zawodowe (bez szkół specjalnych);
- 7) szkoły specjalne przysposabiające do pracy.

8. Szkoły policealne - kształcące w formie dziennej, wieczorowej i zaocznej - obejmują:

- 1) policealne szkoły zawodowe (1-, 2- lub 3-letnie), łącznie ze szkołami specjalnymi;
- 2) nauczycielskie kolegia języków obcych (3-letnie) oraz kolegia nauczycielskie (3-letnie), w którym absolwentom nie nadaje się tytułu licencjata;
- 3) kolegia pracowników służb społecznych (3-letnie).

9. Szkoły dla dorosłych - kształcące w formie stacjonarnej, zaocznej i na odległość - obejmują:

- 1) szkoły podstawowe dla dorosłych;
- 2) gimnazja dla dorosłych;
- 3) zasadnicze szkoły zawodowe dla dorosłych - w roku szkolnym 2015/16 zakończyły działalność; wykazani są wyłącznie absolwenci;

4. Data presented in the chapter are related to: pre-primary education, schools for children and youth, post-secondary schools and schools for adults.

5. Data include schools and establishments managed by central (government) units and local government units (gminas, powiats and voivodships), as well as by other legal and private persons.

6. Schools and establishments can be public, non-public with the competence of a public school and non-public. A non-public school can obtain the competence of a public school if it implements the minimum programme as well as applies the principles of classifying and promoting pupils and students as established by the Ministry of National Education, allowing students to obtain state certificates or diplomas. Central (government) entities and local self-government entities can administer public schools only. Primary schools and lower secondary schools can be public schools or non-public schools with the competence of a public schools only.

7. School for children and youth (including special schools) include:

- 1) primary schools, of which sports schools and athletic schools (excluding special schools), branch schools (excluding special schools), art schools not leading to professional certification (excluding special schools) simultaneously conducting a primary school programme;
- 2) lower secondary schools, of which sports schools and athletic schools (excluding special schools);
- 3) basic vocational schools;
- 4) general secondary schools;
- 5) technical secondary schools;
- 6) general art schools leading to professional certification (including special schools);
- 7) special job-training schools.

8. Post-secondary schools - educating in day, evening and weekend form - include:

- 1) post-secondary vocational schools (1-, 2- or 3-year), including special schools;
- 2) foreign language teacher training colleges (3-year) as well as teacher training colleges (3-year), in which graduates do not receive title of licentiate;
- 3) colleges of social work (3-year).

9. School for adults educating in full-time, weekend and distance form include:

- 1) primary schools for adults;
- 2) lower schools for adults;
- 3) basic vocational schools for adults - in the 2015/16 school year they quitted (stopped operating); only graduates are presented;

- 4) licea ogólnokształcące dla dorosłych;
- 5) licea profilowane dla dorosłych - w roku szkolnym 2015/16 zakończyły działalność; wykazani są wyłącznie absolwenci;
- 6) technika dla dorosłych - stopniowo likwidowane; od roku szkolnego 2012/13 brak naboru do klas pierwszych;
- 7) technika uzupełniająca dla dorosłych na podstawie programowej zasadniczej szkoły zawodowej - stopniowo likwidowane; od roku szkolnego 2013/14 brak naboru do klas pierwszych.

10. Szkoły specjalne organizowane są dla dzieci i młodzieży ze specjalnymi potrzebami edukacyjnymi, w tym dla młodzieży niepełnosprawnej. Kształcenie może być realizowane w systemie szkolnym lub w formie indywidualnej. Kształcenie specjalne odbywa się w funkcjonujących samodzielnie szkołach specjalnych, w szkołach ogólnodostępnych (w których tworzone są oddziały specjalne lub klasy integracyjne, ogólnodostępne) oraz w specjalnych ośrodkach szkolno-wychowawczych, innych placówkach oświatowo-wychowawczych lub placówkach wykonujących działalność leczniczą.

11. Wychowanie przedszkolne, jako pierwszy etap edukacji, realizowane jest w przedszkolach, oddziałach przedszkolnych przy szkołach podstawowych, w zespołach wychowania przedszkolnego i punktach przedszkolnych.

12. Dane dotyczące wychowania przedszkolnego oraz szkół podano według stanu na początku roku szkolnego; dane o absolwentach - na koniec poprzedniego roku szkolnego.

13. Współczynnik skolaryzacji brutto - jest to relacja liczby osób uczących się (stan na początku roku szkolnego) na danym poziomie kształcenia (niezależnie od wieku) do liczby ludności (stan w dniu 31 XII) w grupie wieku określonej jako odpowiadająca temu poziomowi nauczania.

14. Prezentowane informacje opracowano na podstawie systemu informacji oświatowej administrowanego przez Ministerstwo Edukacji Narodowej.

- 4) *general secondary schools for adults;*
- 5) *specialized secondary schools for adults - in the 2015/16 school year they quitted (stopped operating); only graduates are presented;*
- 6) *technical secondary schools for adults - phased out; in the 2012/13 school year for the first time there was not recruitment to the 1st grade;*
- 7) *supplementary technical schools for adults based on the programme of basic vocational school - in the 2013/14 school year for the first time there was not recruitment to the 1st grade.*

10. Special schools are organized for children and youth with special educational needs, of which for handicapped. Education may be conducted within the school system or individually. Special education occurs in special schools operating independently, in mainstream schools in which special sections or mainstream integrated are established) as well as in special educational centres, other educational institutions or the unit performing health care activities.

11. Pre-primary education as a first stage of education is realized in nursery schools and pre-primary sections of primary schools; and in pre-primary education groups and pre-primary points.

12. Data regarding pre-primary education as well as schools, concern the beginning of the school year: data concerning graduates - the end of the previous school year.

13. Gross enrolment rate is the relation of the number of people studying (as of the beginning of the school year) on a given educational level (regardless of age) to the population (as of 31 XII) in the age group defined as corresponding to this educational level.

14. The information presented has been compiled on the basis of the Education Information System, administered by the Ministry of National Education.

TABL. 1 (50). SZKOŁY PODSTAWOWE^a DLA DZIECI I MŁODZIEŻY W ROKU SZKOLNYM
 2015/16
 PRIMARY SCHOOLS^a FOR CHILDREN AND YOUTH IN 2015/16
 SCHOOL YEAR

| WYSZCZEGÓLNIENIE SPECIFICATION | Szkoły Schools | Oddziały Sections | Uczniowie Pupils | | | Absolwenci ^b Graduates ^b | |
|---|-------------------|----------------------|---------------------|----------------------|----------------------------------|---|---|
| | | | ogółem total | z ogółem of total | | ogółem total | w tym kobiety of which females |
| | | | | kobiety females | klasa I 1 st grade | | |
| WOJEWÓDZTWO VOIVODSHIP | 1461 | 12561 | 220561 | 108521 | 44876 | 32400 | 15919 |
| Podregion krakowski <i>Subregion</i> | 349 | 2888 | 49413 | 24421 | 10026 | 7188 | 3486 |
| POWIAT BOCHEŃSKI | 57 | 434 | 7314 | 3680 | 1285 | 1128 | 567 |
| Gminy miejskie: <i>Urban gminas:</i> | | | | | | | |
| Bochnia | 6 | 101 | 2115 | 1087 | 383 | 325 | 170 |
| Gminy miejsko-wiejskie: <i>Urban-rural gminas:</i> | | | | | | | |
| Nowy Wiśnicz | 7 | 61 | 1062 | 538 | 205 | 149 | 73 |
| w tym miasto | 1 | 22 | 461 | 244 | 79 | 55 | 29 |
| <i>of which city</i> | | | | | | | |
| Gminy wiejskie: <i>Rural gminas:</i> | | | | | | | |
| Bochnia | 13 | 75 | 1188 | 593 | 215 | 188 | 89 |
| Drwinia | 5 | 27 | 414 | 220 | 75 | 62 | 30 |
| Lipnica Murowana | 3 | 24 | 433 | 197 | 70 | 65 | 31 |
| Łapanów | 6 | 44 | 622 | 297 | 111 | 91 | 43 |
| Rzezawa | 8 | 49 | 706 | 353 | 106 | 111 | 55 |
| Trzciana | 5 | 28 | 407 | 226 | 63 | 71 | 44 |
| Żegocina | 4 | 25 | 367 | 169 | 57 | 66 | 32 |
| POWIAT KRAKOWSKI | 132 | 1064 | 18012 | 8833 | 3950 | 2531 | 1200 |
| Gminy miejsko-wiejskie: <i>Urban-rural gminas:</i> | | | | | | | |
| Krzeszowice | 13 | 112 | 1958 | 977 | 384 | 279 | 133 |
| w tym miasto | 1 | 29 | 665 | 327 | 134 | 97 | 50 |
| <i>of which city</i> | | | | | | | |
| Skąpa | 5 | 43 | 679 | 308 | 174 | 96 | 47 |
| w tym miasto | 1 | 18 | 377 | 167 | 86 | 46 | 26 |
| <i>of which city</i> | | | | | | | |
| Skawina | 16 | 160 | 2871 | 1417 | 662 | 412 | 190 |
| w tym miasto | 4 | 79 | 1513 | 749 | 326 | 204 | 107 |
| <i>of which city</i> | | | | | | | |
| Słomniki | 6 | 52 | 945 | 481 | 196 | 128 | 59 |
| w tym miasto | 1 | 17 | 362 | 177 | 76 | 45 | 20 |
| <i>of which city</i> | | | | | | | |
| Świątki Górne | 6 | 47 | 747 | 369 | 155 | 105 | 54 |
| w tym miasto | 1 | 10 | 208 | 110 | 44 | 38 | 17 |
| <i>of which city</i> | | | | | | | |

^a Bez dzieci w wieku 6 lat objętych edukacją w placówkach wychowania przedszkolnego. ^b Z roku szkolnego 2014/15.

^a Excluding children aged 6 attending pre-primary education establishments. ^b For 2014/15 school year.

TABL. 1 (50). SZKOŁY PODSTAWOWE^a DLA DZIECI I MŁODZIEŻY W ROKU SZKOLNYM 2015/16 (cd.)
PRIMARY SCHOOLS^a FOR CHILDREN AND YOUTH IN 2015/16 SCHOOL YEAR (cont.)

| WYSZCZEGÓLNIENIE SPECIFICATION | Szkoły Schools | Oddziały Sections | Uczniowie Pupils | | | Absolwenci ^b Graduates ^b | |
|--|-------------------|----------------------|---------------------|----------------------|----------------------------------|---|--------------------------------------|
| | | | ogółem total | z ogółem of total | | ogółem total | w tym kobiety of which females |
| | | | | kobiety females | klasa I 1 st grade | | |
| POWIAT KRAKOWSKI (dok.) | | | | | | | |
| Gminy wiejskie: Rural gminas: | | | | | | | |
| Czemichów | 9 | 63 | 884 | 431 | 178 | 135 | 69 |
| Igołomia-Wawrzeńczyce .. | 4 | 30 | 526 | 261 | 125 | 73 | 38 |
| Iwanowice | 7 | 47 | 733 | 384 | 158 | 50 | 21 |
| Jerzmanowice-Przebinia .. | 7 | 47 | 704 | 350 | 150 | 135 | 61 |
| Kocmyrzów-Luborzycza | 11 | 57 | 827 | 402 | 160 | 121 | 62 |
| Liszki | 10 | 68 | 1076 | 517 | 242 | 163 | 75 |
| Michałowice | 3 | 32 | 669 | 326 | 143 | 96 | 43 |
| Mogilany | 7 | 54 | 899 | 427 | 186 | 137 | 68 |
| Suloszowa | 4 | 25 | 415 | 197 | 110 | 87 | 40 |
| Wielka Wieś | 6 | 43 | 704 | 345 | 147 | 87 | 40 |
| Zabierzów | 12 | 103 | 1714 | 828 | 395 | 237 | 100 |
| Zielonki | 6 | 81 | 1661 | 813 | 385 | 190 | 100 |
| POWIAT MIECHOWSKI ... | 23 | 182 | 2989 | 1515 | 574 | 482 | 235 |
| Gminy miejsko-wiejskie: Urban-rural gminas: | | | | | | | |
| Miechów | 8 | 67 | 1156 | 595 | 233 | 196 | 96 |
| w tym miasto | 2 | 36 | 848 | 438 | 167 | 142 | 70 |
| of which city | | | | | | | |
| Gminy wiejskie: Rural gminas: | | | | | | | |
| Charsznica | 4 | 32 | 448 | 242 | 90 | 71 | 35 |
| Gołcza | 3 | 24 | 369 | 175 | 75 | 72 | 33 |
| Kozłów | 2 | 18 | 268 | 127 | 47 | 24 | 9 |
| Książ Wielki | 3 | 19 | 348 | 183 | 47 | 51 | 28 |
| Raławice | 1 | 9 | 182 | 83 | 47 | 31 | 14 |
| Słaboszów | 2 | 13 | 218 | 110 | 35 | 37 | 20 |
| POWIAT MYŚLENICKI ... | 60 | 541 | 9400 | 4708 | 1791 | 1366 | 689 |
| Gminy miejsko-wiejskie: Urban-rural gminas: | | | | | | | |
| Dobczyce | 6 | 59 | 1055 | 530 | 243 | 158 | 72 |
| w tym miasto | 1 | 25 | 553 | 273 | 121 | 78 | 35 |
| of which city | | | | | | | |
| Myślenice | 21 | 187 | 3252 | 1650 | 633 | 482 | 247 |
| w tym miasto | 7 | 78 | 1449 | 735 | 271 | 210 | 109 |
| of which city | | | | | | | |
| Sułkowice | 5 | 56 | 1062 | 538 | 181 | 143 | 75 |
| w tym miasto | 1 | 24 | 466 | 234 | 72 | 72 | 37 |
| of which city | | | | | | | |

a Bez dzieci w wieku 6 lat objętych edukacją w placówkach wychowania przedszkolnego. b Z roku szkolnego 2014/15.

a Excluding children aged 6 attending pre-primary education establishments. b For 2014/15 school year.

TABL. 1 (50). SZKOŁY PODSTAWOWE^a DLA DZIECI I MŁODZIEŻY W ROKU SZKOLNYM
2015/16 (cd.)
PRIMARY SCHOOLS^a FOR CHILDREN AND YOUTH IN 2015/16
SCHOOL YEAR (cont.)

| WYSZCZEGÓLNIENIE SPECIFICATION | Szkoły Schools | Oddziały Sections | Uczniowie Pupils | | | Absolwenci ^b Graduates ^b | |
|--|-------------------|----------------------|---------------------|----------------------|----------------------------------|---|-----------------------------------|
| | | | ogółem total | z ogółem of total | | ogółem total | w tym kobiety of which females |
| | | | | kobiety females | klasa I 1 st grade | | |
| POWIAT MYŚLENICKI (dok.) | | | | | | | |
| Gminy wiejskie: Rural gminas: | | | | | | | |
| Lubień | 4 | 41 | 783 | 401 | 162 | 105 | 49 |
| Pcim | 5 | 46 | 833 | 417 | 139 | 139 | 73 |
| Raciechowice | 5 | 34 | 384 | 191 | 57 | 64 | 29 |
| Siepraw | 4 | 36 | 687 | 327 | 146 | 96 | 46 |
| Tokarnia | 5 | 41 | 723 | 359 | 117 | 100 | 51 |
| Wiśniowa | 5 | 41 | 621 | 295 | 113 | 79 | 47 |
| POWIAT PROSZOWICKI .. | 25 | 181 | 2859 | 1429 | 579 | 419 | 202 |
| Gminy miejsko-wiejskie: Urban-rural gminas: | | | | | | | |
| Nowe Brzesko | 3 | 25 | 402 | 194 | 96 | 56 | 26 |
| w tym miasto | 1 | 12 | 223 | 105 | 54 | 33 | 13 |
| of which city | | | | | | | |
| Proszowice | 8 | 72 | 1129 | 583 | 236 | 163 | 71 |
| w tym miasto | 1 | 29 | 612 | 309 | 127 | 90 | 37 |
| of which city | | | | | | | |
| Gminy wiejskie: Rural gminas: | | | | | | | |
| Koniusza | 6 | 34 | 570 | 276 | 114 | 95 | 43 |
| Koszyce | 2 | 18 | 292 | 141 | 43 | 36 | 23 |
| Palecznica | 3 | 15 | 269 | 136 | 56 | 38 | 24 |
| Radziemice | 3 | 17 | 197 | 99 | 34 | 31 | 15 |
| POWIAT WIELICKI | 52 | 486 | 8839 | 4256 | 1847 | 1262 | 593 |
| Gminy miejsko-wiejskie: Urban-rural gminas: | | | | | | | |
| Niepołomice | 10 | 115 | 2070 | 1010 | 469 | 277 | 142 |
| w tym miasto | 2 | 45 | 966 | 469 | 214 | 128 | 61 |
| of which city | | | | | | | |
| Wieliczka | 21 | 209 | 3984 | 1887 | 794 | 564 | 251 |
| w tym miasto | 6 | 87 | 1746 | 809 | 335 | 248 | 105 |
| of which city | | | | | | | |
| Gminy wiejskie: Rural gminas: | | | | | | | |
| Biskupice | 5 | 37 | 719 | 339 | 160 | 93 | 48 |
| Gdów | 11 | 81 | 1366 | 687 | 277 | 219 | 100 |
| Kłaj | 5 | 44 | 700 | 333 | 147 | 109 | 52 |
| Podregion m. Kraków | 163 | 2089 | 42636 | 20948 | 8905 | 5627 | 2744 |
| Subregion | | | | | | | |
| Miasto na prawach powiatu City with powiat status | | | | | | | |
| Kraków | 163 | 2089 | 42636 | 20948 | 8905 | 5627 | 2744 |

a Bez dzieci w wieku 6 lat objętych edukacją w placówkach wychowania przedszkolnego. b Z roku szkolnego 2014/15.
a Excluding children aged 6 attending pre-primary education establishments. b For 2014/15 school year.

TABL. 1 (50). SZKOŁY PODSTAWOWE^a DLA DZIECI I MŁODZIEŻY W ROKU SZKOLNYM 2015/16 (cd.)
PRIMARY SCHOOLS^a FOR CHILDREN AND YOUTH IN 2015/16 SCHOOL YEAR (cont.)

| WYSZCZEGÓLNIENIE SPECIFICATION | Szkoły Schools | Oddziały Sections | Uczniowie Pupils | | | Absolwenci ^b Graduates ^b | |
|---|-------------------|----------------------|---------------------|----------------------|----------------------------------|---|---|
| | | | ogółem total | z ogółem of total | | ogółem total | w tym kobiety of which females |
| | | | | kobiety females | klasa I 1 st grade | | |
| Podregion nowosądecki <i>Subregion</i> | 305 | 2393 | 40303 | 19693 | 7882 | 6279 | 3080 |
| POWIAT GORLIICKI | 63 | 469 | 7565 | 3650 | 1545 | 1085 | 533 |
| Gminy miejskie: <i>Urban gminas:</i> | | | | | | | |
| Gorlice | 6 | 72 | 1667 | 806 | 360 | 229 | 122 |
| Gminy miejsko-wiejskie: <i>Urban-rural gminas:</i> | | | | | | | |
| Biecz | 11 | 75 | 1110 | 542 | 235 | 145 | 70 |
| w tym miasto <i>of which city</i> | 2 | 20 | 379 | 198 | 83 | 49 | 26 |
| Bobowa | 7 | 55 | 889 | 442 | 178 | 130 | 57 |
| w tym miasto <i>of which city</i> | 1 | 16 | 371 | 176 | 74 | 49 | 19 |
| Gminy wiejskie: <i>Rural gminas:</i> | | | | | | | |
| Gorlice | 11 | 76 | 1173 | 532 | 238 | 174 | 81 |
| Lipinki | 4 | 28 | 436 | 212 | 108 | 62 | 32 |
| Łużna | 7 | 49 | 628 | 283 | 111 | 91 | 40 |
| Moszczenica | 2 | 20 | 361 | 194 | 63 | 52 | 24 |
| Ropa | 3 | 26 | 455 | 214 | 93 | 69 | 32 |
| Sękowa | 4 | 23 | 296 | 159 | 56 | 44 | 25 |
| Uście Gorlickie | 8 | 45 | 550 | 266 | 103 | 89 | 50 |
| POWIAT LIMANOWSKI ... | 85 | 630 | 10537 | 5204 | 1967 | 1709 | 849 |
| Gminy miejskie: <i>Urban gminas:</i> | | | | | | | |
| Limanowa | 4 | 67 | 1524 | 728 | 294 | 215 | 105 |
| Mszana Dolna | 2 | 29 | 671 | 344 | 114 | 95 | 50 |
| Gminy wiejskie: <i>Rural gminas:</i> | | | | | | | |
| Dobra | 8 | 47 | 754 | 354 | 148 | 126 | 69 |
| Jodłownik | 7 | 45 | 659 | 337 | 133 | 115 | 55 |
| Kamienica | 7 | 48 | 667 | 323 | 99 | 102 | 54 |
| Laskowa | 7 | 47 | 659 | 355 | 121 | 120 | 49 |
| Limanowa | 16 | 108 | 1641 | 847 | 310 | 263 | 123 |
| Łukowica | 9 | 51 | 822 | 389 | 135 | 145 | 81 |
| Mszana Dolna | 13 | 86 | 1410 | 672 | 297 | 220 | 112 |
| Niedźwiedź | 4 | 38 | 640 | 332 | 140 | 111 | 56 |
| Słpnice | 4 | 33 | 596 | 284 | 90 | 119 | 55 |
| Tymbark | 4 | 31 | 494 | 239 | 86 | 78 | 40 |
| POWIAT NOWOSĄDECKI | 136 | 1019 | 16554 | 8082 | 3271 | 2646 | 1310 |
| Gminy miejskie: <i>Urban gminas:</i> | | | | | | | |
| Grybów | 2 | 26 | 484 | 247 | 99 | 85 | 40 |

a Bez dzieci w wieku 6 lat objętych edukacją w placówkach wychowania przedszkolnego. b Z roku szkolnego 2014/15.

a Excluding children aged 6 attending pre-primary education establishments. b For 2014/15 school year.

TABL. 1 (50). SZKOŁY PODSTAWOWE^a DLA DZIECI I MŁODZIEŻY W ROKU SZKOLNYM
 2015/16 (cd.)
 PRIMARY SCHOOLS^a FOR CHILDREN AND YOUTH IN 2015/16
 SCHOOL YEAR (cont.)

| WYSZCZEGÓLNIENIE SPECIFICATION | Szkoły Schools | Oddziały Sections | Uczniowie Pupils | | | Absolwenci ^b Graduates ^b | |
|--|-------------------|----------------------|---------------------|----------------------|----------------------------------|---|---|
| | | | ogółem total | z ogółem of total | | ogółem total | w tym kobiety of which females |
| | | | | kobiety females | klasa I 1 st grade | | |
| POWIAT NOWOSĄDECKI (dok.) | | | | | | | |
| Gminy miejsko-wiejskie: Urban-rural gminas: | | | | | | | |
| Krynica-Zdrój | 9 | 62 | 1073 | 513 | 208 | 136 | 74 |
| w tym miasto | 2 | 26 | 569 | 276 | 115 | 85 | 43 |
| of which city | | | | | | | |
| Muszyna | 8 | 51 | 871 | 446 | 157 | 123 | 63 |
| w tym miasto | 2 | 19 | 350 | 179 | 58 | 56 | 28 |
| of which city | | | | | | | |
| Piwniczna-Zdrój | 6 | 46 | 763 | 384 | 148 | 118 | 52 |
| w tym miasto | 2 | 21 | 400 | 191 | 81 | 50 | 24 |
| of which city | | | | | | | |
| Stary Sącz | 9 | 88 | 1686 | 811 | 354 | 265 | 142 |
| w tym miasto | 2 | 28 | 624 | 299 | 132 | 95 | 52 |
| of which city | | | | | | | |
| Gminy wiejskie: Rural gminas: | | | | | | | |
| Chelmiec | 16 | 139 | 2304 | 1102 | 444 | 360 | 159 |
| Gródek nad Dunajcem | 8 | 53 | 711 | 346 | 109 | 128 | 58 |
| Grybów | 15 | 120 | 2034 | 988 | 445 | 326 | 155 |
| Kamionka Wielka | 8 | 57 | 829 | 421 | 187 | 160 | 87 |
| Korzenna | 13 | 73 | 1098 | 537 | 190 | 187 | 95 |
| Łabowa | 5 | 34 | 483 | 246 | 92 | 79 | 40 |
| Łącko | 11 | 87 | 1387 | 664 | 267 | 192 | 85 |
| Łososina Dolna | 9 | 66 | 968 | 460 | 173 | 164 | 94 |
| Nawojowa | 6 | 42 | 668 | 338 | 148 | 120 | 63 |
| Podegrodzie | 10 | 62 | 935 | 451 | 185 | 159 | 77 |
| Rytko | 1 | 13 | 260 | 128 | 65 | 44 | 26 |
| Miasto na prawach powiatu City with powiat status | | | | | | | |
| Nowy Sącz | 21 | 275 | 5647 | 2757 | 1099 | 839 | 388 |
| Podregion nowotarski ... | 193 | 1461 | 24081 | 11866 | 4859 | 3639 | 1838 |
| Subregion | | | | | | | |
| POWIAT NOWOTARSKI ... | 111 | 853 | 13877 | 6792 | 2786 | 2083 | 1058 |
| Gminy miejskie: Urban gminas: | | | | | | | |
| Nowy Targ | 7 | 120 | 2335 | 1092 | 463 | 332 | 166 |
| Gminy miejsko-wiejskie: Urban-rural gminas: | | | | | | | |
| Rabka-Zdrój | 9 | 61 | 1078 | 524 | 222 | 167 | 86 |
| w tym miasto | 6 | 41 | 745 | 353 | 150 | 110 | 62 |
| of which city | | | | | | | |
| Szczawnica | 2 | 24 | 471 | 245 | 106 | 54 | 26 |
| w tym miasto | 1 | 18 | 377 | 194 | 92 | 47 | 22 |
| of which city | | | | | | | |

a Bez dzieci w wieku 6 lat objętych edukacją w placówkach wychowania przedszkolnego. b Z roku szkolnego 2014/15.
 a Excluding children aged 6 attending pre-primary education establishments. b For 2014/15 school year.

TABL. 1 (50). SZKOŁY PODSTAWOWE^a DLA DZIECI I MŁODZIEŻY W ROKU SZKOLNYM 2015/16 (cd.)
PRIMARY SCHOOLS^a FOR CHILDREN AND YOUTH IN 2015/16
SCHOOL YEAR (cont.)

| WYSZCZEGÓLNIENIE SPECIFICATION | Szkoły Schools | Oddziały Sections | Uczniowie Pupils | | | Absolwenci ^b Graduates ^b | |
|--|-------------------|----------------------|---------------------|----------------------|----------------------------------|---|---|
| | | | ogółem total | z ogółem of total | | ogółem total | w tym kobiety of which females |
| | | | | kobiety females | klasa I 1 st grade | | |
| POWIAT NOWOTARSKI (dok.) | | | | | | | |
| Gminy wiejskie: Rural gminas: | | | | | | | |
| Czarny Dunajec | 16 | 114 | 1680 | 772 | 358 | 236 | 116 |
| Czorsztyn | 4 | 32 | 565 | 296 | 119 | 83 | 45 |
| Jabłonka | 14 | 94 | 1457 | 713 | 253 | 212 | 109 |
| Krościenko nad Dunajcem | 3 | 28 | 524 | 275 | 108 | 86 | 40 |
| Lipnica Wielka | 5 | 31 | 461 | 227 | 75 | 92 | 51 |
| Łąpsze Niżne | 7 | 46 | 677 | 327 | 132 | 83 | 37 |
| Nowy Targ | 19 | 127 | 1706 | 855 | 395 | 272 | 135 |
| Ochotnica Dolna | 6 | 40 | 709 | 368 | 135 | 112 | 70 |
| Raba Wyżna | 8 | 63 | 1140 | 568 | 222 | 181 | 94 |
| Spytkowice | 3 | 19 | 346 | 162 | 58 | 51 | 24 |
| Szaflary | 8 | 54 | 728 | 368 | 140 | 122 | 59 |
| POWIAT SUSKI | 44 | 335 | 5867 | 2934 | 1164 | 910 | 463 |
| Gminy miejskie: Urban gminas: | | | | | | | |
| Jordanów | 1 | 17 | 378 | 186 | 80 | 50 | 23 |
| Sucha Beskidzka | 3 | 27 | 553 | 275 | 108 | 72 | 32 |
| Gminy miejsko-wiejskie: Urban-rural gminas: | | | | | | | |
| Maków Podhalański | 9 | 66 | 1137 | 580 | 212 | 177 | 90 |
| w tym miasto of which city | 3 | 27 | 504 | 246 | 99 | 75 | 40 |
| Gminy wiejskie: Rural gminas: | | | | | | | |
| Budzów | 7 | 44 | 718 | 359 | 133 | 103 | 58 |
| Bystra-Sidzina | 2 | 26 | 514 | 266 | 112 | 84 | 40 |
| Jordanów | 5 | 44 | 778 | 377 | 168 | 134 | 69 |
| Stryżawa | 7 | 46 | 786 | 422 | 152 | 126 | 64 |
| Zawoja | 6 | 40 | 683 | 324 | 132 | 121 | 58 |
| Zembrzyce | 4 | 25 | 320 | 145 | 67 | 43 | 29 |
| POWIAT TATRZAŃSKI | 38 | 273 | 4337 | 2140 | 909 | 646 | 317 |
| Gminy miejskie: Urban gminas: | | | | | | | |
| Zakopane | 12 | 94 | 1745 | 891 | 400 | 259 | 120 |
| Gminy wiejskie: Rural gminas: | | | | | | | |
| Biały Dunajec | 5 | 31 | 475 | 242 | 102 | 74 | 35 |
| Bukowina Tatrzańska | 10 | 70 | 913 | 421 | 188 | 124 | 58 |
| Kościelisko | 3 | 26 | 475 | 245 | 93 | 74 | 40 |
| Poronin | 8 | 52 | 729 | 341 | 126 | 115 | 64 |

a Bez dzieci w wieku 6 lat objętych edukacją w placówkach wychowania przedszkolnego. b Z roku szkolnego 2014/15.

a Excluding children aged 6 attending pre-primary education establishments. b For 2014/15 school year.

TABL. 1 (50). SZKOŁY PODSTAWOWE^a DLA DZIECI I MŁODZIEŻY W ROKU SZKOLNYM
 2015/16 (cd.)
 PRIMARY SCHOOLS^a FOR CHILDREN AND YOUTH IN 2015/16
 SCHOOL YEAR (cont.)

| WYSZCZEGÓLNIENIE SPECIFICATION | Szkoły Schools | Oddziały Sections | Uczniowie Pupils | | | Absolwenci ^b Graduates ^b | |
|---|-------------------|----------------------|---------------------|----------------------|----------------------------------|---|---|
| | | | ogółem total | z ogółem of total | | ogółem total | w tym kobiety of which females |
| | | | | kobiety females | klasa I 1 st grade | | |
| Podregion oświęcimski .. <i>Subregion:</i> | 216 | 1948 | 35149 | 17339 | 7514 | 5078 | 2479 |
| POWIAT CHRZANOWSKI | 42 | 398 | 7401 | 3698 | 1637 | 1069 | 515 |
| Gminy miejsko-wiejskie: <i>Urban-rural gminas:</i> | | | | | | | |
| Alwernia | 7 | 46 | 703 | 350 | 168 | 112 | 49 |
| w tym miasto | 1 | 11 | 206 | 104 | 55 | 45 | 19 |
| <i>of which city</i> | | | | | | | |
| Chrzanów | 12 | 143 | 2768 | 1367 | 604 | 402 | 191 |
| w tym miasto | 8 | 110 | 2153 | 1062 | 472 | 312 | 149 |
| <i>of which city</i> | | | | | | | |
| Libiąż | 6 | 71 | 1413 | 743 | 323 | 202 | 103 |
| w tym miasto | 4 | 54 | 1078 | 564 | 255 | 163 | 89 |
| <i>of which city</i> | | | | | | | |
| Trzebinia | 12 | 104 | 1986 | 971 | 422 | 267 | 127 |
| w tym miasto | 4 | 50 | 1090 | 520 | 241 | 152 | 68 |
| <i>of which city</i> | | | | | | | |
| Gminy wiejskie: <i>Rural gminas:</i> | | | | | | | |
| Babice | 5 | 34 | 531 | 267 | 120 | 86 | 45 |
| POWIAT OLKUSKI | 51 | 396 | 6716 | 3325 | 1443 | 972 | 495 |
| Gminy miejskie: <i>Urban gminas:</i> | | | | | | | |
| Bukowno | 2 | 23 | 504 | 237 | 145 | 68 | 35 |
| Gminy miejsko-wiejskie: <i>Urban-rural gminas:</i> | | | | | | | |
| Olkusz | 18 | 178 | 3016 | 1518 | 646 | 417 | 217 |
| w tym miasto | 9 | 117 | 2207 | 1104 | 483 | 297 | 148 |
| <i>of which city</i> | | | | | | | |
| Wolbrom | 13 | 78 | 1327 | 677 | 239 | 209 | 105 |
| w tym miasto | 2 | 25 | 579 | 300 | 98 | 77 | 42 |
| <i>of which city</i> | | | | | | | |
| Gminy wiejskie: <i>Rural gminas:</i> | | | | | | | |
| Bolesław | 4 | 30 | 497 | 231 | 126 | 69 | 36 |
| Klucze | 7 | 53 | 947 | 452 | 186 | 131 | 64 |
| Trzyciąż | 7 | 34 | 425 | 210 | 101 | 78 | 38 |

a Bez dzieci w wieku 6 lat objętych edukacją w placówkach wychowania przedszkolnego. b Z roku szkolnego 2014/15.

a Excluding children aged 6 attending pre-primary education establishments. b For 2014/15 school year.

TABL. 1 (50). SZKOŁY PODSTAWOWE^a DLA DZIECI I MŁODZIEŻY W ROKU SZKOLNYM 2015/16 (cd.)
PRIMARY SCHOOLS^a FOR CHILDREN AND YOUTH IN 2015/16
SCHOOL YEAR (cont.)

| WYSZCZEGÓLNIENIE SPECIFICATION | Szkoły Schools | Oddziały Sections | Uczniowie Pupils | | | Absolwenci ^b Graduates ^b | |
|--|-------------------|----------------------|---------------------|----------------------|----------------------------------|---|---|
| | | | ogółem total | z ogółem of total | | ogółem total | w tym kobiety of which females |
| | | | | kobiety females | klasa I 1 st grade | | |
| POWIAT OŚWIĘCIMSKI ... | 49 | 520 | 9872 | 4785 | 2183 | 1375 | 685 |
| Gminy miejskie: Urban gminas: | | | | | | | |
| Oświęcim | 8 | 134 | 2553 | 1231 | 535 | 375 | 186 |
| Gminy miejsko-wiejskie: Urban-rural gminas: | | | | | | | |
| Brzeszcze | 6 | 67 | 1318 | 653 | 246 | 194 | 88 |
| w tym miasto | 2 | 38 | 784 | 384 | 137 | 114 | 55 |
| of which city | | | | | | | |
| Chełmek | 4 | 40 | 792 | 390 | 176 | 107 | 56 |
| w tym miasto | 2 | 26 | 547 | 268 | 127 | 78 | 40 |
| of which city | | | | | | | |
| Kęty | 9 | 111 | 2239 | 1063 | 511 | 299 | 150 |
| w tym miasto | 3 | 55 | 1166 | 563 | 277 | 159 | 83 |
| of which city | | | | | | | |
| Zator | 8 | 44 | 607 | 301 | 147 | 65 | 31 |
| w tym miasto | 1 | 13 | 289 | 143 | 73 | 37 | 14 |
| of which city | | | | | | | |
| Gminy wiejskie: Rural gminas: | | | | | | | |
| Osiek | 3 | 30 | 584 | 286 | 133 | 74 | 37 |
| Oświęcim | 7 | 58 | 1067 | 515 | 262 | 157 | 79 |
| Polanka Wielka | 1 | 13 | 264 | 124 | 72 | 48 | 27 |
| Przeciszów | 3 | 23 | 448 | 222 | 101 | 56 | 31 |
| POWIAT WADOWICKI | 74 | 634 | 11160 | 5531 | 2251 | 1662 | 784 |
| Gminy miejsko-wiejskie: Urban-rural gminas: | | | | | | | |
| Andrychów | 10 | 160 | 3158 | 1560 | 706 | 439 | 214 |
| w tym miasto | 2 | 66 | 1404 | 669 | 316 | 189 | 84 |
| of which city | | | | | | | |
| Kalwaria Zebrzydowska ... | 12 | 83 | 1372 | 671 | 276 | 198 | 92 |
| w tym miasto | 2 | 20 | 335 | 151 | 58 | 50 | 21 |
| of which city | | | | | | | |
| Wadowice | 18 | 145 | 2578 | 1232 | 459 | 405 | 167 |
| w tym miasto | 5 | 60 | 1363 | 659 | 243 | 209 | 88 |
| of which city | | | | | | | |
| Gminy wiejskie: Rural gminas: | | | | | | | |
| Brzeźnica | 7 | 47 | 740 | 393 | 161 | 114 | 59 |
| Lanckorona | 4 | 29 | 452 | 227 | 84 | 58 | 33 |
| Mucharz | 3 | 19 | 332 | 168 | 50 | 45 | 25 |

a Bez dzieci w wieku 6 lat objętych edukacją w placówkach wychowania przedszkolnego. b Z roku szkolnego 2014/15.

a Excluding children aged 6 attending pre-primary education establishments. b For 2014/15 school year.

TABL. 1 (50). SZKOŁY PODSTAWOWE^a DLA DZIECI I MŁODZIEŻY W ROKU SZKOLNYM
 2015/16 (cd.)
 PRIMARY SCHOOLS^a FOR CHILDREN AND YOUTH IN 2015/16
 SCHOOL YEAR (cont.)

| WYSZCZEGÓLNIENIE SPECIFICATION | Szkoły Schools | Oddziały Sections | Uczniowie Pupils | | | Absolwenci ^b Graduates ^b | |
|---|-------------------|----------------------|---------------------|----------------------|----------------------------------|---|---|
| | | | ogółem total | z ogółem of total | | ogółem total | w tym kobiety of which females |
| | | | | kobiety females | klasa I 1 st grade | | |
| POWIAT WADOWICKI (dok.) | | | | | | | |
| Gminy wiejskie (dok.): Rural gminas (cont.): | | | | | | | |
| Spytkowice | 6 | 44 | 678 | 351 | 117 | 89 | 42 |
| Stryków | 4 | 27 | 421 | 211 | 72 | 79 | 40 |
| Tomice | 4 | 31 | 530 | 264 | 117 | 99 | 47 |
| Wieprz | 6 | 49 | 899 | 454 | 209 | 136 | 65 |
| Podregion tarnowski | 235 | 1782 | 28979 | 14254 | 5690 | 4589 | 2292 |
| Subregion: | | | | | | | |
| POWIAT BRZESKI | 51 | 377 | 6352 | 3173 | 1282 | 968 | 497 |
| Gminy miejsko-wiejskie: Urban-rural gminas: | | | | | | | |
| Brzesko | 12 | 118 | 2288 | 1128 | 472 | 363 | 184 |
| w tym miasto | 3 | 53 | 1155 | 568 | 259 | 159 | 78 |
| of which city | | | | | | | |
| Czchów | 8 | 54 | 818 | 418 | 182 | 136 | 70 |
| w tym miasto | 1 | 11 | 211 | 118 | 44 | 41 | 15 |
| of which city | | | | | | | |
| Gminy wiejskie: Rural gminas: | | | | | | | |
| Borzęcin | 5 | 33 | 496 | 254 | 78 | 75 | 40 |
| Dębno | 10 | 66 | 984 | 497 | 227 | 125 | 72 |
| Gnojnik | 5 | 40 | 668 | 323 | 139 | 96 | 54 |
| Iwkowa | 5 | 32 | 530 | 275 | 86 | 76 | 38 |
| Szczurowa | 6 | 34 | 568 | 278 | 98 | 97 | 39 |
| POWIAT DĄBROWSKI | 30 | 217 | 3361 | 1631 | 627 | 521 | 263 |
| Gminy miejsko-wiejskie: Urban-rural gminas: | | | | | | | |
| Dąbrowa Tarnowska | 10 | 81 | 1280 | 615 | 249 | 185 | 89 |
| w tym miasto | 2 | 36 | 803 | 389 | 163 | 92 | 40 |
| of which city | | | | | | | |
| Szczucin | 6 | 44 | 729 | 357 | 139 | 118 | 64 |
| w tym miasto | 1 | 20 | 412 | 202 | 85 | 67 | 29 |
| of which city | | | | | | | |
| Gminy wiejskie: Rural gminas: | | | | | | | |
| Bolesław | 1 | 6 | 92 | 50 | 16 | 27 | 15 |
| Gręboszów | 1 | 6 | 154 | 77 | 28 | 19 | 4 |
| Mędrzechów | 2 | 14 | 211 | 109 | 38 | 28 | 13 |
| Olesno | 5 | 33 | 409 | 203 | 84 | 59 | 30 |
| Radgoszcz | 5 | 33 | 486 | 220 | 73 | 85 | 48 |

a Bez dzieci w wieku 6 lat objętych edukacją w placówkach wychowania przedszkolnego. b Z roku szkolnego 2014/15.

a Excluding children aged 6 attending pre-primary education establishments. b For 2014/15 school year.

TABL. 1 (50). SZKOŁY PODSTAWOWE^a DLA DZIECI I MŁODZIEŻY W ROKU SZKOLNYM 2015/16 (dok.)
PRIMARY SCHOOLS^a FOR CHILDREN AND YOUTH IN 2015/16
SCHOOL YEAR (cont.)

| WYSZCZEGÓLNIENIE SPECIFICATION | Szkoły Schools | Oddziały Sections | Uczniowie Pupils | | | Absolwenci ^b Graduates ^b | |
|--|-------------------|----------------------|---------------------|----------------------|----------------------------------|---|---|
| | | | ogółem total | z ogółem of total | | ogółem total | w tym kobiety of which females |
| | | | | kobiety females | klasa I 1 st grade | | |
| POWIAT TARNOWSKI | 128 | 856 | 12810 | 6309 | 2456 | 2078 | 1017 |
| Gminy miejsko-wiejskie: Urban-rural gminas: | | | | | | | |
| Ciężkowice | 11 | 59 | 827 | 409 | 165 | 131 | 66 |
| w tym miasto | 1 | 14 | 245 | 121 | 51 | 41 | 20 |
| of which city | | | | | | | |
| Radłów | 7 | 47 | 552 | 275 | 105 | 101 | 51 |
| w tym miasto | 1 | 12 | 193 | 102 | 33 | 36 | 20 |
| of which city | | | | | | | |
| Ryglice | 7 | 49 | 816 | 398 | 152 | 166 | 82 |
| w tym miasto | 1 | 11 | 211 | 105 | 42 | 32 | 18 |
| of which city | | | | | | | |
| Tuchów | 13 | 82 | 1214 | 610 | 210 | 194 | 80 |
| w tym miasto | 1 | 20 | 456 | 235 | 83 | 69 | 21 |
| of which city | | | | | | | |
| Wojnicz | 7 | 56 | 887 | 424 | 186 | 144 | 77 |
| w tym miasto | 1 | 20 | 444 | 205 | 93 | 72 | 38 |
| of which city | | | | | | | |
| Zakliczyn | 8 | 50 | 849 | 421 | 192 | 130 | 63 |
| w tym miasto | 1 | 16 | 355 | 178 | 85 | 62 | 33 |
| of which city | | | | | | | |
| Żabno | 10 | 75 | 1081 | 539 | 215 | 182 | 88 |
| w tym miasto | 1 | 14 | 248 | 125 | 54 | 41 | 15 |
| of which city | | | | | | | |
| Gminy wiejskie: Rural gminas: | | | | | | | |
| Gromnik | 7 | 36 | 583 | 298 | 99 | 104 | 56 |
| Lisia Góra | 11 | 75 | 1017 | 501 | 207 | 153 | 74 |
| Pleśna | 8 | 54 | 788 | 388 | 153 | 128 | 72 |
| Rzepiennik Strzyżewski .. | 5 | 32 | 464 | 221 | 76 | 70 | 33 |
| Skrzyszów | 6 | 55 | 896 | 439 | 171 | 131 | 61 |
| Szerzyny | 5 | 32 | 519 | 255 | 76 | 91 | 40 |
| Tarnów | 14 | 97 | 1511 | 739 | 300 | 246 | 122 |
| Wierzchosławice | 6 | 36 | 580 | 297 | 116 | 70 | 34 |
| Wietrzychowice | 3 | 21 | 226 | 95 | 33 | 37 | 18 |
| Miasto na prawach powiatu City with powiat status | | | | | | | |
| Tarnów | 26 | 332 | 6456 | 3141 | 1325 | 1022 | 515 |

^a Bez dzieci w wieku 6 lat objętych edukacją w placówkach wychowania przedszkolnego. ^b Z roku szkolnego 2014/15.

Źródło: dane Ministerstwa Edukacji Narodowej.

^a Excluding children aged 6 attending pre-primary education establishments. ^b For 2014/15 school year.

Source: data of the Ministry of National Education.

TABL. 2 (51). GIMNAZJA DLA DZIECI I MŁODZIEŻY W ROKU SZKOLNYM 2015/16
 LOWER SECONDARY SCHOOLS FOR CHILDREN AND YOUTH IN 2015/16
 SCHOOL YEAR

| WYSZCZEGÓLNIENIE SPECIFICATION | Szkoły Schools | Oddziały Sections | Uczniowie Pupils | | | Absolwenci ^a Graduates ^a | |
|---|-------------------|----------------------|---------------------|----------------------|----------------------------------|---|---|
| | | | ogółem total | z ogółem of total | | ogółem total | w tym kobiety of which females |
| | | | | kobiety females | klasa I 1 st grade | | |
| WOJEWÓDZTWO VOIVODSHIP | 766 | 4703 | 100382 | 48673 | 32845 | 33851 | 16583 |
| Podregion krakowski <i>Subregion</i> | 160 | 1018 | 21839 | 10455 | 7142 | 7132 | 3536 |
| POWIAT BOCHEŃSKI | 37 | 169 | 3501 | 1684 | 1143 | 1179 | 568 |
| Gminy miejskie: <i>Urban gminas:</i> | | | | | | | |
| Bochnia | 5 | 46 | 1088 | 542 | 359 | 310 | 155 |
| Gminy miejsko-wiejskie: <i>Urban-rural gminas:</i> | | | | | | | |
| Nowy Wiśnicz | 4 | 20 | 428 | 203 | 140 | 138 | 63 |
| w tym miasto | 1 | 11 | 218 | 105 | 65 | 64 | 32 |
| <i>of which city</i> | | | | | | | |
| Gminy wiejskie: <i>Rural gminas:</i> | | | | | | | |
| Bochnia | 11 | 31 | 582 | 252 | 196 | 219 | 113 |
| Drwinia | 3 | 11 | 196 | 93 | 60 | 66 | 32 |
| Lipnica Murowana | 2 | 10 | 207 | 98 | 66 | 58 | 34 |
| Łapanów | 3 | 15 | 313 | 151 | 91 | 138 | 61 |
| Rzezawa | 3 | 12 | 258 | 120 | 81 | 117 | 46 |
| Trzciana | 3 | 12 | 235 | 123 | 84 | 66 | 29 |
| Żegocina | 3 | 12 | 194 | 102 | 66 | 67 | 35 |
| POWIAT KRAKOWSKI | 52 | 349 | 7503 | 3558 | 2474 | 2475 | 1228 |
| Gminy miejsko-wiejskie: <i>Urban-rural gminas:</i> | | | | | | | |
| Krzyszowice | 5 | 39 | 816 | 383 | 269 | 271 | 150 |
| w tym miasto | 1 | 16 | 356 | 165 | 124 | 103 | 65 |
| <i>of which city</i> | | | | | | | |
| Skala | 1 | 12 | 275 | 129 | 96 | 82 | 40 |
| w tym miasto | 1 | 12 | 275 | 129 | 96 | 82 | 40 |
| <i>of which city</i> | | | | | | | |
| Skawina | 7 | 65 | 1426 | 682 | 454 | 465 | 215 |
| w tym miasto | 4 | 50 | 1131 | 571 | 359 | 360 | 174 |
| <i>of which city</i> | | | | | | | |
| Słomniki | 6 | 26 | 466 | 211 | 141 | 162 | 88 |
| w tym miasto | 1 | 8 | 161 | 73 | 40 | 62 | 33 |
| <i>of which city</i> | | | | | | | |
| Świątniki Górne | 1 | 17 | 393 | 191 | 125 | 116 | 54 |
| w tym miasto | 1 | 17 | 393 | 191 | 125 | 116 | 54 |
| <i>of which city</i> | | | | | | | |

a Z roku szkolnego 2014/15.

a For 2014/15 school year.

TABL. 2 (51). **GIMNAZJA DLA DZIECI I MŁODZIEŻY W ROKU SZKOLNYM 2015/16 (cd.)**
LOWER SECONDARY SCHOOLS FOR CHILDREN AND YOUTH IN 2015/16
SCHOOL YEAR (cont.)

| WYSZCZEGÓLNIENIE SPECIFICATION | Szkoły Schools | Oddziały Sections | Uczniowie Pupils | | | Absolwenci ^a Graduates ^a | |
|--|-------------------|----------------------|---------------------|----------------------|----------------------------------|---|---|
| | | | ogółem total | z ogółem of total | | ogółem total | w tym kobiety of which females |
| | | | | kobiety females | klasa I 1 st grade | | |
| POWIAT KRAKOWSKI (dok.) | | | | | | | |
| Gminy wiejskie: Rural gminas: | | | | | | | |
| Czernichów | 4 | 20 | 391 | 186 | 127 | 136 | 67 |
| Igołomia-Wawrzeńczyce .. | 2 | 12 | 238 | 115 | 74 | 74 | 37 |
| Iwanowice | 5 | 16 | 260 | 116 | 94 | 103 | 53 |
| Jerzmanowice-Przebinia .. | 2 | 14 | 322 | 152 | 106 | 116 | 61 |
| Kocmyrzów-Luborzyca | 1 | 16 | 379 | 177 | 115 | 104 | 43 |
| Liszki | 2 | 15 | 358 | 165 | 127 | 120 | 65 |
| Michałowice | 3 | 13 | 264 | 129 | 93 | 98 | 47 |
| Mogilany | 2 | 11 | 254 | 115 | 81 | 79 | 40 |
| Sułoszowa | 1 | 8 | 184 | 94 | 77 | 67 | 38 |
| Wielka Wieś | 2 | 12 | 251 | 115 | 81 | 91 | 41 |
| Zabierzów | 4 | 29 | 640 | 295 | 221 | 202 | 97 |
| Zielonki | 4 | 24 | 586 | 303 | 193 | 189 | 92 |
| POWIAT MIECHOWSKI ... | 11 | 66 | 1402 | 673 | 474 | 468 | 258 |
| Gminy miejsko-wiejskie: Urban-rural gminas: | | | | | | | |
| Miechów | 4 | 26 | 563 | 262 | 198 | 186 | 110 |
| w tym miasto | 3 | 24 | 548 | 259 | 192 | 183 | 108 |
| of which city | | | | | | | |
| Gminy wiejskie: Rural gminas: | | | | | | | |
| Charsznica | 2 | 10 | 219 | 122 | 69 | 73 | 37 |
| Gołcza | 1 | 9 | 203 | 97 | 74 | 62 | 35 |
| Kozłów | 1 | 5 | 90 | 39 | 23 | 27 | 12 |
| Książ Wielki | 1 | 6 | 137 | 62 | 41 | 58 | 30 |
| Raławice | 1 | 5 | 86 | 41 | 32 | 29 | 13 |
| Słaboszów | 1 | 5 | 104 | 50 | 37 | 33 | 21 |
| POWIAT MYŚLENICKI | 29 | 201 | 4393 | 2138 | 1379 | 1452 | 722 |
| Gminy miejsko-wiejskie: Urban-rural gminas: | | | | | | | |
| Dobczyce | 1 | 18 | 486 | 223 | 165 | 182 | 91 |
| w tym miasto | 1 | 18 | 486 | 223 | 165 | 182 | 91 |
| of which city | | | | | | | |
| Myślenice | 9 | 70 | 1611 | 757 | 520 | 485 | 225 |
| w tym miasto | 4 | 40 | 995 | 461 | 328 | 308 | 142 |
| of which city | | | | | | | |
| Sułkowice | 3 | 23 | 436 | 211 | 124 | 163 | 89 |
| w tym miasto | 1 | 15 | 271 | 135 | 81 | 95 | 52 |
| of which city | | | | | | | |

a Z roku szkolnego 2014/15.

a For 2014/15 school year.

TABL. 2 (51). GIMNAZJA DLA DZIECI I MŁODZIEŻY W ROKU SZKOLNYM 2015/16 (cd.)
 LOWER SECONDARY SCHOOLS FOR CHILDREN AND YOUTH IN 2015/16
 SCHOOL YEAR (cont.)

| WYSZCZEGÓLNIENIE SPECIFICATION | Szkoły Schools | Oddziały Sections | Uczniowie Pupils | | | Absolwenci ^a Graduates ^a | |
|--|-------------------|----------------------|---------------------|----------------------|----------------------------------|---|---|
| | | | ogółem total | z ogółem of total | | ogółem total | w tym kobiety of which females |
| | | | | kobiety females | klasa I 1 st grade | | |
| POWIAT MYŚLENICKI (dok.) | | | | | | | |
| Gminy wiejskie: Rural gminas: | | | | | | | |
| Lubień | 4 | 19 | 385 | 201 | 104 | 125 | 64 |
| Pcim | 3 | 18 | 395 | 196 | 131 | 136 | 67 |
| Raciechowice | 3 | 12 | 218 | 101 | 65 | 79 | 39 |
| Siepraw | 1 | 12 | 287 | 132 | 91 | 96 | 51 |
| Tokarnia | 2 | 17 | 328 | 180 | 101 | 94 | 45 |
| Wiśniowa | 3 | 12 | 247 | 137 | 78 | 92 | 51 |
| POWIAT PROSZOWICKI .. | 12 | 64 | 1293 | 634 | 406 | 464 | 222 |
| Gminy miejsko-wiejskie: Urban-rural gminas: | | | | | | | |
| Nowe Brzesko | 2 | 10 | 170 | 84 | 47 | 61 | 26 |
| w tym miasto | 1 | 5 | 87 | 38 | 30 | 34 | 15 |
| of which city | | | | | | | |
| Proszowice | 5 | 27 | 557 | 272 | 171 | 210 | 108 |
| w tym miasto | 1 | 14 | 357 | 185 | 112 | 118 | 68 |
| of which city | | | | | | | |
| Gminy wiejskie: Rural gminas: | | | | | | | |
| Koniusza | 2 | 12 | 250 | 108 | 90 | 77 | 35 |
| Koszyce | 1 | 6 | 119 | 67 | 31 | 49 | 22 |
| Pałacznica | 1 | 6 | 125 | 68 | 39 | 42 | 20 |
| Radziemice | 1 | 3 | 72 | 35 | 28 | 25 | 11 |
| POWIAT WIELICKI | 19 | 169 | 3747 | 1768 | 1266 | 1094 | 538 |
| Gminy miejsko-wiejskie: Urban-rural gminas: | | | | | | | |
| Niepolomice | 5 | 44 | 945 | 486 | 321 | 278 | 135 |
| w tym miasto | 1 | 18 | 393 | 201 | 140 | 116 | 58 |
| of which city | | | | | | | |
| Wieliczka | 7 | 69 | 1583 | 695 | 549 | 461 | 223 |
| w tym miasto | 2 | 28 | 644 | 277 | 213 | 181 | 93 |
| of which city | | | | | | | |
| Gminy wiejskie: Rural gminas: | | | | | | | |
| Biskupice | 1 | 12 | 258 | 134 | 81 | 63 | 32 |
| Gdów | 2 | 27 | 654 | 304 | 209 | 190 | 90 |
| Kłaj | 4 | 17 | 307 | 149 | 106 | 102 | 58 |
| Podregion m. Kraków | 116 | 834 | 17713 | 8518 | 5870 | 5713 | 2837 |
| Subregion | | | | | | | |
| Miasto na prawach powiatu City with powiat status | | | | | | | |
| Kraków | 116 | 834 | 17713 | 8518 | 5870 | 5713 | 2837 |

a Z roku szkolnego 2014/15.

a For 2014/15 school year.

TABL. 2 (51). **GIMNAZJA DLA DZIECI I MŁODZIEŻY W ROKU SZKOLNYM 2015/16 (cd.)**
 LOWER SECONDARY SCHOOLS FOR CHILDREN AND YOUTH IN 2015/16
 SCHOOL YEAR (cont.)

| WYSZCZEGÓLNIENIE SPECIFICATION | Szkoły Schools | Oddziały Sections | Uczniowie Pupils | | | Absolwenci ^a Graduates ^a | |
|---|-------------------|----------------------|---------------------|----------------------|----------------------------------|---|---|
| | | | ogółem total | z ogółem of total | | ogółem total | w tym kobiety of which females |
| | | | | kobiety females | klasa I 1 st grade | | |
| Podregion nowosądecki <i>Subregion</i> | 145 | 888 | 19442 | 9506 | 6315 | 6626 | 3229 |
| POWIAT GORLIICKI | 36 | 169 | 3417 | 1660 | 1086 | 1192 | 561 |
| Gminy miejskie: <i>Urban gminas:</i> | | | | | | | |
| Gorlice | 5 | 28 | 678 | 323 | 227 | 227 | 110 |
| Gminy miejsko-wiejskie: <i>Urban-rural gminas:</i> | | | | | | | |
| Biecz | 6 | 25 | 519 | 252 | 152 | 187 | 94 |
| w tym miasto | 2 | 9 | 190 | 95 | 60 | 74 | 35 |
| <i>of which city</i> | | | | | | | |
| Bobowa | 3 | 17 | 371 | 187 | 119 | 141 | 61 |
| w tym miasto | 1 | 7 | 177 | 84 | 54 | 74 | 33 |
| <i>of which city</i> | | | | | | | |
| Gminy wiejskie: <i>Rural gminas:</i> | | | | | | | |
| Gorlice | 11 | 37 | 580 | 271 | 192 | 225 | 108 |
| Lipinki | 2 | 9 | 184 | 91 | 53 | 63 | 22 |
| Łużna | 2 | 15 | 272 | 118 | 87 | 99 | 44 |
| Moszczenica | 2 | 9 | 174 | 75 | 52 | 59 | 27 |
| Ropa | 1 | 9 | 228 | 129 | 71 | 72 | 37 |
| Sękowa | 2 | 8 | 148 | 76 | 43 | 34 | 18 |
| Uście Gorlickie | 2 | 12 | 263 | 138 | 90 | 85 | 40 |
| POWIAT LIMANOWSKI | 40 | 230 | 5193 | 2548 | 1707 | 1761 | 871 |
| Gminy miejskie: <i>Urban gminas:</i> | | | | | | | |
| Limanowa | 4 | 30 | 744 | 358 | 239 | 244 | 121 |
| Mszana Dolna | 3 | 16 | 366 | 162 | 105 | 125 | 50 |
| Gminy wiejskie: <i>Rural gminas:</i> | | | | | | | |
| Dobra | 4 | 18 | 338 | 184 | 129 | 139 | 75 |
| Jodłownik | 4 | 16 | 321 | 154 | 114 | 97 | 51 |
| Kamienica | 3 | 15 | 319 | 163 | 101 | 109 | 53 |
| Laskowa | 2 | 15 | 352 | 175 | 122 | 131 | 70 |
| Limanowa | 7 | 33 | 801 | 411 | 243 | 228 | 106 |
| Łukowica | 2 | 15 | 427 | 211 | 141 | 147 | 73 |
| Mszana Dolna | 4 | 28 | 624 | 289 | 215 | 235 | 117 |
| Niedźwiedź | 4 | 17 | 303 | 138 | 109 | 109 | 51 |
| Słopnice | 1 | 15 | 357 | 184 | 119 | 112 | 62 |
| Tymbark | 2 | 12 | 241 | 119 | 70 | 85 | 42 |
| POWIAT NOWOSĄDECKI | 56 | 367 | 8009 | 3892 | 2568 | 2784 | 1360 |
| Gminy miejskie: <i>Urban gminas:</i> | | | | | | | |
| Grybów | 1 | 13 | 278 | 138 | 89 | 95 | 44 |

a Z roku szkolnego 2014/15.

a For 2014/15 school year.

TABL. 2 (51). GIMNAZJA DLA DZIECI I MŁODZIEŻY W ROKU SZKOLNYM 2015/16 (cd.)
 LOWER SECONDARY SCHOOLS FOR CHILDREN AND YOUTH IN 2015/16
 SCHOOL YEAR (cont.)

| WYSZCZEGÓLNIENIE SPECIFICATION | Szkoły Schools | Oddziały Sections | Uczniowie Pupils | | | Absolwenci ^a Graduates ^a | |
|--|-------------------|----------------------|---------------------|----------------------|----------------------------------|---|---|
| | | | ogółem total | z ogółem of total | | ogółem total | w tym kobiety of which females |
| | | | | kobiety females | klasa I 1 st grade | | |
| POWIAT NOWOSĄDECKI (dok.) | | | | | | | |
| Gminy miejsko-wiejskie: Urban-rural gminas: | | | | | | | |
| Krynica-Zdrój | 3 | 21 | 462 | 240 | 126 | 176 | 78 |
| w tym miasto | 1 | 12 | 271 | 136 | 81 | 103 | 44 |
| of which city | | | | | | | |
| Muszyna | 3 | 18 | 408 | 209 | 125 | 148 | 79 |
| w tym miasto | 1 | 9 | 215 | 106 | 69 | 84 | 46 |
| of which city | | | | | | | |
| Piwniczna-Zdrój | 2 | 16 | 368 | 185 | 111 | 145 | 64 |
| w tym miasto | 1 | 10 | 236 | 123 | 62 | 94 | 40 |
| of which city | | | | | | | |
| Stary Sącz | 5 | 41 | 833 | 415 | 273 | 298 | 151 |
| w tym miasto | 2 | 18 | 397 | 207 | 128 | 127 | 69 |
| of which city | | | | | | | |
| Gminy wiejskie: Rural gminas: | | | | | | | |
| Chelmiec | 10 | 48 | 1104 | 510 | 353 | 383 | 176 |
| Gródek nad Dunajcem | 5 | 19 | 356 | 178 | 129 | 139 | 67 |
| Grybów | 7 | 42 | 962 | 445 | 331 | 321 | 159 |
| Kamionka Wielka | 5 | 21 | 429 | 213 | 147 | 128 | 70 |
| Korzenna | 5 | 28 | 581 | 278 | 180 | 193 | 106 |
| Łabowa | 1 | 11 | 232 | 107 | 63 | 84 | 37 |
| Łącko | 3 | 31 | 626 | 282 | 197 | 216 | 109 |
| Łososina Dolna | 2 | 18 | 450 | 238 | 159 | 152 | 67 |
| Nawojowa | 1 | 13 | 301 | 146 | 96 | 125 | 61 |
| Podegrodzie | 2 | 21 | 487 | 236 | 145 | 149 | 77 |
| Rytno | 1 | 6 | 132 | 72 | 44 | 32 | 15 |
| Miasto na prawach powiatu City with powiat status | | | | | | | |
| Nowy Sącz | 13 | 122 | 2823 | 1406 | 954 | 889 | 437 |
| Podregion nowotarski ... | 101 | 549 | 11256 | 5484 | 3686 | 3857 | 1922 |
| Subregion | | | | | | | |
| POWIAT NOWOTARSKI ... | 55 | 311 | 6405 | 3171 | 2120 | 2229 | 1107 |
| Gminy miejskie: Urban gminas: | | | | | | | |
| Nowy Targ | 4 | 52 | 1044 | 505 | 357 | 325 | 178 |
| Gminy miejsko-wiejskie: Urban-rural gminas: | | | | | | | |
| Rabka-Zdrój | 8 | 28 | 530 | 289 | 180 | 206 | 115 |
| w tym miasto | 5 | 19 | 378 | 223 | 124 | 146 | 85 |
| of which city | | | | | | | |
| Szczawnica | 1 | 6 | 141 | 72 | 39 | 72 | 37 |
| w tym miasto | 1 | 6 | 141 | 72 | 39 | 72 | 37 |
| of which city | | | | | | | |

a Z roku szkolnego 2014/15.

a For 2014/15 school year.

TABL. 2 (51). **GIMNAZJA DLA DZIECI I MŁODZIEŻY W ROKU SZKOLNYM 2015/16 (cd.)**
LOWER SECONDARY SCHOOLS FOR CHILDREN AND YOUTH IN 2015/16
SCHOOL YEAR (cont.)

| WYSZCZEGÓLNIENIE SPECIFICATION | Szkoły Schools | Oddziały Sections | Uczniowie Pupils | | | Absolwenci ^a Graduates ^a | |
|--|-------------------|----------------------|---------------------|----------------------|----------------------------------|---|---|
| | | | ogółem total | z ogółem of total | | ogółem total | w tym kobiety of which females |
| | | | | kobiety females | klasa I 1 st grade | | |
| POWIAT NOWOTARSKI (dok.) | | | | | | | |
| Gminy wiejskie: Rural gminas: | | | | | | | |
| Czarny Dunajec | 8 | 39 | 753 | 362 | 234 | 275 | 116 |
| Czorsztyn | 2 | 11 | 249 | 123 | 82 | 91 | 37 |
| Jabłonka | 7 | 34 | 732 | 372 | 216 | 252 | 112 |
| Krościenko nad Dunajcem | 2 | 12 | 275 | 141 | 101 | 72 | 35 |
| Lipnica Wielka | 1 | 10 | 232 | 117 | 95 | 82 | 42 |
| Łapsze Niżne | 2 | 13 | 300 | 135 | 86 | 100 | 58 |
| Nowy Targ | 7 | 37 | 828 | 404 | 277 | 305 | 153 |
| Ochotnica Dolna | 3 | 16 | 343 | 179 | 110 | 128 | 61 |
| Raba Wyżna | 2 | 21 | 478 | 230 | 171 | 150 | 78 |
| Spytkowice | 1 | 8 | 163 | 77 | 52 | 68 | 34 |
| Szaflary | 7 | 24 | 337 | 165 | 120 | 103 | 51 |
| POWIAT SUSKI | 23 | 134 | 2827 | 1376 | 912 | 984 | 476 |
| Gminy miejskie: Urban gminas: | | | | | | | |
| Jordanów | 1 | 7 | 168 | 76 | 46 | 52 | 25 |
| Sucha Beskidzka | 1 | 9 | 237 | 106 | 70 | 80 | 47 |
| Gminy miejsko-wiejskie: Urban-rural gminas: | | | | | | | |
| Maków Podhalański | 5 | 27 | 527 | 253 | 179 | 177 | 69 |
| w tym miasto | 2 | 12 | 224 | 111 | 74 | 75 | 27 |
| of which city | | | | | | | |
| Gminy wiejskie: Rural gminas: | | | | | | | |
| Budzów | 1 | 16 | 335 | 166 | 104 | 138 | 79 |
| Bystra-Sidzina | 2 | 12 | 277 | 128 | 84 | 97 | 44 |
| Jordanów | 5 | 23 | 415 | 207 | 138 | 137 | 61 |
| Stryczawa | 3 | 19 | 378 | 197 | 127 | 128 | 62 |
| Zawoja | 3 | 14 | 335 | 165 | 124 | 113 | 57 |
| Zembrzyce | 2 | 7 | 155 | 78 | 40 | 62 | 32 |
| POWIAT TATRZAŃSKI | 23 | 104 | 2024 | 937 | 654 | 644 | 339 |
| Gminy miejskie: Urban gminas: | | | | | | | |
| Zakopane | 9 | 43 | 848 | 377 | 278 | 276 | 148 |
| Gminy wiejskie: Rural gminas: | | | | | | | |
| Biały Dunajec | 4 | 12 | 201 | 89 | 70 | 67 | 39 |
| Bukowina Tatrzańska | 3 | 19 | 409 | 199 | 125 | 120 | 67 |
| Kościelisko | 3 | 12 | 213 | 101 | 73 | 83 | 34 |
| Poronin | 4 | 18 | 353 | 171 | 108 | 98 | 51 |

a Z roku szkolnego 2014/15.

a For 2014/15 school year.

TABL. 2 (51). GIMNAZJA DLA DZIECI I MŁODZIEŻY W ROKU SZKOLNYM 2015/16 (cd.)
 LOWER SECONDARY SCHOOLS FOR CHILDREN AND YOUTH IN 2015/16
 SCHOOL YEAR (cont.)

| WYSZCZEGÓLNIENIE SPECIFICATION | Szkoły Schools | Oddziały Sections | Uczniowie Pupils | | | Absolwenci ^a Graduates ^a | |
|---|-------------------|----------------------|---------------------|----------------------|----------------------------------|---|---|
| | | | ogółem total | z ogółem of total | | ogółem total | w tym kobiety of which females |
| | | | | kobiety females | klasa I 1 st grade | | |
| Podregion oświęcimski .. <i>Subregion:</i> | 125 | 736 | 15852 | 7773 | 5235 | 5462 | 2662 |
| POWIAT CHRZANOWSKI | 23 | 135 | 3217 | 1583 | 1094 | 1080 | 529 |
| Gminy miejsko-wiejskie: <i>Urban-rural gminas:</i> | | | | | | | |
| Alwernia | 3 | 12 | 328 | 161 | 116 | 122 | 57 |
| w tym miasto | 1 | 6 | 178 | 85 | 57 | 65 | 34 |
| <i>of which city</i> | | | | | | | |
| Chrzanów | 8 | 56 | 1296 | 628 | 458 | 412 | 218 |
| w tym miasto | 6 | 47 | 1112 | 551 | 394 | 364 | 198 |
| <i>of which city</i> | | | | | | | |
| Libiąż | 4 | 22 | 582 | 295 | 190 | 203 | 86 |
| w tym miasto | 3 | 18 | 487 | 245 | 162 | 168 | 66 |
| <i>of which city</i> | | | | | | | |
| Trzebinia | 4 | 32 | 772 | 375 | 245 | 255 | 127 |
| w tym miasto | 3 | 29 | 739 | 362 | 236 | 238 | 120 |
| <i>of which city</i> | | | | | | | |
| Gminy wiejskie: <i>Rural gminas:</i> | | | | | | | |
| Babice | 4 | 13 | 239 | 124 | 85 | 88 | 41 |
| POWIAT OLKUSKI | 22 | 135 | 3056 | 1495 | 1003 | 1080 | 530 |
| Gminy miejskie: <i>Urban gminas:</i> | | | | | | | |
| Bukowno | 2 | 11 | 213 | 112 | 62 | 88 | 44 |
| Gminy miejsko-wiejskie: <i>Urban-rural gminas:</i> | | | | | | | |
| Olkusz | 6 | 56 | 1330 | 638 | 453 | 443 | 217 |
| w tym miasto | 6 | 56 | 1330 | 638 | 453 | 443 | 217 |
| <i>of which city</i> | | | | | | | |
| Wolbrom | 6 | 29 | 707 | 353 | 222 | 263 | 138 |
| w tym miasto | 2 | 17 | 443 | 214 | 130 | 147 | 78 |
| <i>of which city</i> | | | | | | | |
| Gminy wiejskie: <i>Rural gminas:</i> | | | | | | | |
| Bolesław | 3 | 11 | 180 | 80 | 59 | 65 | 23 |
| Klucze | 2 | 19 | 407 | 206 | 129 | 151 | 87 |
| Trzyciąż | 3 | 9 | 219 | 106 | 78 | 70 | 21 |

a Z roku szkolnego 2014/15.

a For 2014/15 school year.

TABL. 2 (51). **GIMNAZJA DLA DZIECI I MŁODZIEŻY W ROKU SZKOLNYM 2015/16 (cd.)**
LOWER SECONDARY SCHOOLS FOR CHILDREN AND YOUTH IN 2015/16
SCHOOL YEAR (cont.)

| WYSZCZEGÓLNIENIE SPECIFICATION | Szkoły Schools | Oddziały Sections | Uczniowie Pupils | | | Absolwenci ^a Graduates ^a | |
|--|-------------------|----------------------|---------------------|----------------------|----------------------------------|---|---|
| | | | ogółem total | z ogółem of total | | ogółem total | w tym kobiety of which females |
| | | | | kobiety females | klasa I 1 st grade | | |
| POWIAT OŚWIĘCIMSKI ... | 32 | 213 | 4403 | 2178 | 1450 | 1524 | 738 |
| Gminy miejskie: Urban gminas: | | | | | | | |
| Oświęcim | 8 | 60 | 1154 | 594 | 389 | 418 | 212 |
| Gminy miejsko-wiejskie: Urban-rural gminas: | | | | | | | |
| Brzeszcze | 2 | 22 | 522 | 259 | 178 | 166 | 79 |
| w tym miasto | 2 | 22 | 522 | 259 | 178 | 166 | 79 |
| of which city | | | | | | | |
| Chelmek | 4 | 15 | 307 | 135 | 90 | 115 | 53 |
| w tym miasto | 2 | 9 | 221 | 91 | 65 | 75 | 34 |
| of which city | | | | | | | |
| Kęty | 8 | 49 | 1061 | 528 | 339 | 362 | 183 |
| w tym miasto | 4 | 30 | 660 | 342 | 203 | 221 | 112 |
| of which city | | | | | | | |
| Zator | 3 | 12 | 221 | 99 | 61 | 81 | 39 |
| w tym miasto | 1 | 6 | 119 | 58 | 37 | 53 | 24 |
| of which city | | | | | | | |
| Gminy wiejskie: Rural gminas: | | | | | | | |
| Osiek | 1 | 10 | 203 | 110 | 67 | 78 | 42 |
| Oświęcim | 2 | 28 | 616 | 291 | 225 | 202 | 88 |
| Polanka Wielka | 1 | 7 | 126 | 61 | 43 | 51 | 24 |
| Przeciszów | 3 | 10 | 193 | 101 | 58 | 51 | 18 |
| POWIAT WADOWICKI | 48 | 253 | 5176 | 2517 | 1688 | 1778 | 865 |
| Gminy miejsko-wiejskie: Urban-rural gminas: | | | | | | | |
| Andrychów | 9 | 68 | 1361 | 662 | 445 | 488 | 243 |
| w tym miasto | 2 | 32 | 692 | 323 | 221 | 229 | 114 |
| of which city | | | | | | | |
| Kalwaria Zebrzydowska ... | 9 | 33 | 667 | 326 | 196 | 214 | 105 |
| w tym miasto | 2 | 7 | 162 | 75 | 50 | 46 | 26 |
| of which city | | | | | | | |
| Wadowice | 13 | 62 | 1255 | 597 | 436 | 410 | 210 |
| w tym miasto | 4 | 29 | 720 | 346 | 248 | 233 | 118 |
| of which city | | | | | | | |
| Gminy wiejskie: Rural gminas: | | | | | | | |
| Brzeźnica | 2 | 17 | 371 | 183 | 134 | 120 | 51 |
| Lanckorona | 3 | 12 | 198 | 100 | 56 | 83 | 39 |
| Mucharz | 1 | 5 | 108 | 55 | 30 | 39 | 14 |

a Z roku szkolnego 2014/15.

a For 2014/15 school year.

TABL. 2 (51). GIMNAZJA DLA DZIECI I MŁODZIEŻY W ROKU SZKOLNYM 2015/16 (cd.)
 LOWER SECONDARY SCHOOLS FOR CHILDREN AND YOUTH IN 2015/16
 SCHOOL YEAR (cont.)

| WYSZCZEGÓLNIENIE SPECIFICATION | Szkoły Schools | Oddziały Sections | Uczniowie Pupils | | | Absolwenci ^a Graduates ^a | |
|---|-------------------|----------------------|---------------------|----------------------|----------------------------------|---|---|
| | | | ogółem total | z ogółem of total | | ogółem total | w tym kobiety of which females |
| | | | | kobiety females | klasa I 1 st grade | | |
| POWIAT WADOWICKI (dok.) | | | | | | | |
| Gminy wiejskie (dok.): Rural gminas (cont.): | | | | | | | |
| Spytkowice | 3 | 15 | 303 | 160 | 87 | 121 | 57 |
| Stryszów | 1 | 10 | 222 | 110 | 68 | 72 | 35 |
| Tomice | 1 | 10 | 269 | 125 | 101 | 97 | 43 |
| Wieprz | 6 | 21 | 422 | 199 | 135 | 134 | 68 |
| Podregion tarnowski | 119 | 678 | 14280 | 6937 | 4597 | 5061 | 2397 |
| Subregion: | | | | | | | |
| POWIAT BRZESKI | 26 | 145 | 3013 | 1470 | 986 | 1086 | 487 |
| Gminy miejsko-wiejskie: Urban-rural gminas: | | | | | | | |
| Brzesko | 4 | 54 | 1150 | 561 | 390 | 401 | 184 |
| w tym miasto | 3 | 42 | 921 | 455 | 309 | 316 | 150 |
| of which city | | | | | | | |
| Czchów | 7 | 23 | 399 | 206 | 150 | 132 | 64 |
| w tym miasto | 1 | 4 | 97 | 39 | 42 | 39 | 18 |
| of which city | | | | | | | |
| Gminy wiejskie: Rural gminas: | | | | | | | |
| Borzęcin | 3 | 12 | 252 | 121 | 69 | 105 | 43 |
| Dębno | 5 | 22 | 423 | 195 | 126 | 152 | 54 |
| Gnojnik | 3 | 12 | 277 | 134 | 87 | 97 | 49 |
| Iwkowa | 2 | 10 | 243 | 120 | 75 | 94 | 40 |
| Szczurowa | 2 | 12 | 269 | 133 | 89 | 105 | 53 |
| POWIAT DĄBROWSKI | 12 | 77 | 1693 | 848 | 514 | 635 | 319 |
| Gminy miejsko-wiejskie: Urban-rural gminas: | | | | | | | |
| Dąbrowa Tarnowska | 3 | 27 | 642 | 319 | 186 | 221 | 114 |
| w tym miasto | 2 | 21 | 516 | 256 | 146 | 185 | 94 |
| of which city | | | | | | | |
| Szczucin | 3 | 18 | 371 | 191 | 115 | 138 | 72 |
| w tym miasto | 1 | 9 | 225 | 114 | 67 | 80 | 41 |
| of which city | | | | | | | |
| Gminy wiejskie: Rural gminas: | | | | | | | |
| Bolesław | 1 | 3 | 52 | 28 | 24 | 29 | 12 |
| Gręboszów | 1 | 3 | 69 | 36 | 19 | 26 | 16 |
| Mędrzechów | 1 | 5 | 104 | 58 | 25 | 41 | 18 |
| Olesno | 1 | 10 | 195 | 83 | 58 | 76 | 38 |
| Radgoszcz | 2 | 11 | 260 | 133 | 87 | 104 | 49 |

a Z roku szkolnego 2014/15.

a For 2014/15 school year.

TABL. 2 (51). **GIMNAZJA DLA DZIECI I MŁODZIEŻY W ROKU SZKOLNYM 2015/16 (dok.)**
LOWER SECONDARY SCHOOLS FOR CHILDREN AND YOUTH IN 2015/16
SCHOOL YEAR (cont.)

| WYSZCZEGÓLNIENIE SPECIFICATION | Szkoły Schools | Oddziały Sections | Uczniowie Pupils | | | Absolwenci ^a Graduates ^a | |
|--|-------------------|----------------------|---------------------|----------------------|----------------------------------|---|---|
| | | | ogółem total | z ogółem of total | | ogółem total | w tym kobiety of which females |
| | | | | kobiety females | klasa I 1 st grade | | |
| POWIAT TARNOWSKI | 56 | 297 | 6054 | 2963 | 1936 | 2171 | 1034 |
| Gminy miejsko-wiejskie: Urban-rural gminas: | | | | | | | |
| Ciężkowice | 5 | 22 | 361 | 180 | 124 | 143 | 75 |
| w tym miasto | 1 | 7 | 142 | 74 | 47 | 56 | 30 |
| of which city | | | | | | | |
| Radłów | 4 | 17 | 310 | 156 | 101 | 114 | 57 |
| w tym miasto | 1 | 8 | 166 | 83 | 55 | 68 | 35 |
| of which city | | | | | | | |
| Ryglice | 3 | 20 | 437 | 216 | 160 | 152 | 66 |
| w tym miasto | 1 | 8 | 176 | 91 | 63 | 72 | 32 |
| of which city | | | | | | | |
| Tuchów | 5 | 25 | 560 | 255 | 181 | 202 | 86 |
| w tym miasto | 1 | 10 | 247 | 111 | 84 | 87 | 43 |
| of which city | | | | | | | |
| Wojnicz | 5 | 23 | 438 | 230 | 144 | 178 | 84 |
| w tym miasto | 1 | 11 | 262 | 142 | 85 | 104 | 45 |
| of which city | | | | | | | |
| Zakliczyn | 2 | 17 | 398 | 178 | 149 | 145 | 62 |
| w tym miasto | 1 | 11 | 295 | 131 | 117 | 118 | 52 |
| of which city | | | | | | | |
| Żabno | 5 | 24 | 571 | 274 | 164 | 174 | 84 |
| w tym miasto | 1 | 8 | 209 | 92 | 53 | 59 | 31 |
| of which city | | | | | | | |
| Gminy wiejskie: Rural gminas: | | | | | | | |
| Gromnik | 3 | 15 | 301 | 162 | 102 | 97 | 53 |
| Lisia Góra | 4 | 21 | 420 | 213 | 126 | 155 | 75 |
| Pleśna | 2 | 15 | 334 | 166 | 104 | 136 | 66 |
| Rzepiennik Strzyżewski ... | 3 | 13 | 265 | 141 | 71 | 102 | 52 |
| Skrzyszów | 3 | 22 | 422 | 208 | 137 | 179 | 92 |
| Szerzyny | 3 | 13 | 276 | 128 | 90 | 85 | 42 |
| Tarnów | 6 | 30 | 625 | 301 | 188 | 176 | 72 |
| Wierzchosławice | 1 | 11 | 221 | 103 | 59 | 80 | 43 |
| Wietrzychowice | 2 | 9 | 115 | 52 | 36 | 53 | 25 |
| Miasto na prawach powiatu City with powiat status | | | | | | | |
| Tarnów | 25 | 159 | 3520 | 1656 | 1161 | 1169 | 557 |

^a Z roku szkolnego 2014/15.

Źródło: dane Ministerstwa Edukacji Narodowej.

^a For 2014/15 school year.

Source: data of the Ministry of National Education.

TABL. 3 (52). ZASADNICZE SZKOŁY ZAWODOWE DLA MŁODZIEŻY ORAZ SZKOŁY SPECJALNE PRZYSPOSABIAJĄCE DO PRACY W ROKU SZKOLNYM 2015/16
 BASIC VOCATIONAL SCHOOLS FOR YOUTH AS WELL AS SPECIAL JOB-TRAINING SCHOOLS IN 2015/16 SCHOOL YEAR

| WYSZCZEGÓLNIENIE SPECIFICATION | Szkoły Schools | Oddziały Sections | Uczniowie Students | | | Absolwenci ¹ Graduates ¹ | |
|--|-------------------|----------------------|-----------------------|----------------------|----------------------------------|---|---|
| | | | ogółem total | z ogółem of total | | ogółem total | w tym kobiety of which females |
| | | | | kobiety females | klasa I 1 st grade | | |
| WOJEWÓDZTWO a | 156 | 984 | 19389 | 5910 | 6559 | 6084 | 1901 |
| VOIVODSHIP b | 37 | 135 | 822 | 355 | 234 | 156 | 56 |
| Podregion krakowski a | 26 | 146 | 3104 | 958 | 1035 | 986 | 270 |
| Subregion b | 6 | 15 | 106 | 37 | 23 | 9 | 4 |
| Powiaty: Powiats: | | | | | | | |
| bocheński a | 7 | 29 | 683 | 188 | 241 | 221 | 44 |
| b | 1 | 3 | 26 | 12 | 6 | 4 | 3 |
| krakowski a | 6 | 23 | 540 | 176 | 192 | 156 | 39 |
| b | 2 | 5 | 34 | 14 | 4 | 3 | 1 |
| miechowski a | 2 | 7 | 129 | 48 | 46 | 51 | 15 |
| b | 1 | 1 | 6 | 2 | 2 | - | - |
| myślenicki a | 6 | 55 | 966 | 259 | 311 | 305 | 89 |
| b | 1 | 4 | 26 | 8 | 4 | 2 | - |
| proszowicki a | 2 | 9 | 232 | 66 | 73 | 95 | 17 |
| wielicki a | 3 | 23 | 554 | 221 | 172 | 158 | 66 |
| b | 1 | 2 | 14 | 1 | 7 | - | - |
| Podregion m. Kraków a | 26 | 130 | 2493 | 882 | 890 | 735 | 271 |
| Subregion b | 11 | 48 | 227 | 106 | 63 | 53 | 18 |
| Miasto na prawach powiatu City with powiat status | | | | | | | |
| Kraków a | 26 | 130 | 2493 | 882 | 890 | 735 | 271 |
| b | 11 | 48 | 227 | 106 | 63 | 53 | 18 |
| Podregion nowosądecki a | 37 | 221 | 4415 | 1261 | 1420 | 1481 | 452 |
| Subregion b | 4 | 11 | 93 | 43 | 39 | 12 | 4 |
| Powiaty: Powiats: | | | | | | | |
| gorlicki a | 8 | 37 | 841 | 244 | 282 | 255 | 84 |
| b | 2 | 4 | 29 | 17 | 11 | - | - |
| limanowski a | 9 | 45 | 1159 | 319 | 398 | 423 | 137 |
| b | 1 | 2 | 20 | 8 | 11 | 3 | 1 |
| nowosądecki a | 9 | 52 | 1063 | 235 | 321 | 380 | 96 |
| Miasto na prawach powiatu City with powiat status | | | | | | | |
| Nowy Sącz a | 11 | 87 | 1352 | 463 | 419 | 423 | 135 |
| b | 1 | 5 | 44 | 18 | 17 | 9 | 3 |

1 Z roku szkolnego 2014/15.

1 For 2014/15 school year.

TABL. 3 (52). **ZASADNICZE SZKOŁY ZAWODOWE DLA MŁODZIEŻY ORAZ SZKOŁY SPECJALNE PRZYSPOSABIAJĄCE DO PRACY W ROKU SZKOLNYM 2015/16 (dok.)**
BASIC VOCATIONAL SCHOOLS FOR YOUTH AS WELL AS SPECIAL JOB-TRAINING SCHOOLS IN 2015/16 SCHOOL YEAR (cont.)

| WYSZCZEGÓLNIENIE SPECIFICATION | Szkoły Schools | Oddziały Sections | Uczniowie Students | | | Absolwenci ¹ Graduates ¹ | |
|---|-------------------|----------------------|-----------------------|----------------------|----------------------------------|---|---|
| | | | ogółem total | z ogółem of total | | ogółem total | w tym kobiety of which females |
| | | | | kobiety females | klasa I 1 st grade | | |
| Podregion nowotarski a | 19 | 179 | 3230 | 1096 | 1108 | 997 | 325 |
| <i>Subregion</i> b | 5 | 11 | 77 | 34 | 29 | 11 | 4 |
| Powiaty: <i>Powiats:</i> | | | | | | | |
| nowotarski a | 13 | 133 | 2059 | 704 | 682 | 597 | 185 |
| b | 4 | 10 | 63 | 26 | 24 | 6 | 3 |
| suski a | 3 | 23 | 629 | 176 | 230 | 247 | 76 |
| b | 1 | 1 | 14 | 8 | 5 | 5 | 1 |
| tatrzański a | 3 | 23 | 542 | 216 | 196 | 153 | 64 |
| Podregion oświęcimski a | 24 | 128 | 2726 | 778 | 947 | 938 | 311 |
| <i>Subregion</i> b | 5 | 24 | 164 | 73 | 32 | 29 | 12 |
| Powiaty: <i>Powiats:</i> | | | | | | | |
| chrzanowski a | 3 | 15 | 282 | 100 | 126 | 97 | 39 |
| b | 1 | 4 | 30 | 11 | 5 | 3 | 1 |
| olkuski a | 4 | 15 | 429 | 116 | 154 | 132 | 30 |
| b | 1 | 4 | 47 | 17 | 15 | 7 | 2 |
| oświęcimski a | 8 | 56 | 1088 | 282 | 368 | 406 | 131 |
| b | 1 | 10 | 49 | 22 | 4 | 11 | 4 |
| wadowicki a | 9 | 42 | 927 | 280 | 299 | 303 | 111 |
| b | 2 | 6 | 38 | 23 | 8 | 8 | 5 |
| Podregion tarnowski a | 24 | 180 | 3421 | 935 | 1159 | 947 | 272 |
| <i>Subregion</i> b | 6 | 26 | 155 | 62 | 48 | 42 | 14 |
| Powiaty: <i>Powiats:</i> | | | | | | | |
| brzeski a | 4 | 28 | 677 | 194 | 199 | 208 | 63 |
| b | 1 | 4 | 30 | 10 | 12 | 4 | 3 |
| dąbrowski a | 3 | 22 | 520 | 165 | 170 | 155 | 52 |
| b | 1 | 4 | 12 | 7 | 3 | - | - |
| tarnowski a | 7 | 27 | 731 | 174 | 225 | 259 | 75 |
| b | 2 | 7 | 34 | 11 | 8 | 8 | 2 |
| Miasto na prawach powiatu <i>City with powiat status</i> | | | | | | | |
| Tarnów a | 10 | 103 | 1493 | 402 | 565 | 325 | 82 |
| b | 2 | 11 | 79 | 34 | 25 | 30 | 9 |

¹ Z roku szkolnego 2014/15.

Źródło: dane Ministerstwa Edukacji Narodowej.

¹ For 2014/15 school year.

Source: data of the Ministry of National Education.

TABL. 4 (53). LICEA OGÓLNOKSZTAŁCĄCE DLA MŁODZIEŻY W ROKU SZKOLNYM 2015/16
GENERAL SECONDARY SCHOOLS FOR YOUTH IN 2015/16 SCHOOL YEAR

| WYSZCZEGÓLNIENIE SPECIFICATION | Szkoły Schools | Oddziały Sections | Uczniowie Students | | | Absolwenci ^a Graduates ^a | |
|---|-------------------|----------------------|-----------------------|----------------------|----------------------------------|---|---|
| | | | ogółem total | z ogółem of total | | ogółem total | w tym kobiety of which females |
| | | | | kobiety females | klasa I 1 st grade | | |
| WOJEWÓDZTWO VOIVODSHIP | 169 | 1602 | 44843 | 28890 | 14838 | 15833 | 10226 |
| Podregion krakowski <i>Subregion</i> | 26 | 196 | 5198 | 3385 | 1651 | 1850 | 1257 |
| Powiaty: <i>Powiats:</i> | | | | | | | |
| bocheński | 5 | 51 | 1342 | 945 | 400 | 508 | 349 |
| krakowski | 7 | 48 | 1188 | 744 | 390 | 397 | 263 |
| miechowski | 5 | 20 | 503 | 300 | 180 | 182 | 114 |
| myślenicki | 4 | 41 | 1254 | 822 | 404 | 479 | 328 |
| proszowicki | 1 | 7 | 177 | 117 | 47 | 39 | 30 |
| wielicki | 4 | 29 | 734 | 457 | 230 | 245 | 173 |
| Podregion m. Kraków <i>Subregion</i> | 51 | 546 | 15747 | 9827 | 5507 | 5070 | 3115 |
| Miasto na prawach powiatu <i>City with powiat status</i> | | | | | | | |
| Kraków | 51 | 546 | 15747 | 9827 | 5507 | 5070 | 3115 |
| Podregion nowosądecki <i>Subregion</i> | 25 | 261 | 7362 | 4968 | 2373 | 2837 | 1896 |
| Powiaty: <i>Powiats:</i> | | | | | | | |
| gorlicki | 4 | 42 | 1224 | 775 | 390 | 472 | 288 |
| limanowski | 5 | 43 | 1296 | 849 | 414 | 520 | 348 |
| nowosądecki | 5 | 40 | 968 | 608 | 285 | 432 | 281 |
| Miasto na prawach powiatu <i>City with powiat status</i> | | | | | | | |
| Nowy Sącz | 11 | 136 | 3874 | 2736 | 1284 | 1413 | 979 |
| Podregion nowotarski <i>Subregion</i> | 20 | 146 | 3554 | 2380 | 1128 | 1336 | 865 |
| Powiaty: <i>Powiats:</i> | | | | | | | |
| nowotarski | 12 | 94 | 2272 | 1574 | 771 | 797 | 518 |
| suski | 3 | 28 | 746 | 506 | 187 | 346 | 219 |
| tatrzański | 5 | 24 | 536 | 300 | 170 | 193 | 128 |
| Podregion oświęcimski <i>Subregion</i> | 23 | 241 | 6802 | 4263 | 2209 | 2408 | 1597 |
| Powiaty: <i>Powiats:</i> | | | | | | | |
| chrzanowski | 4 | 43 | 1176 | 735 | 383 | 466 | 310 |
| olkuski | 6 | 59 | 1819 | 1133 | 551 | 633 | 396 |
| oświęcimski | 8 | 76 | 2064 | 1333 | 737 | 681 | 486 |
| wadowicki | 5 | 63 | 1743 | 1062 | 538 | 628 | 405 |
| Podregion tarnowski <i>Subregion</i> | 24 | 212 | 6180 | 4067 | 1970 | 2332 | 1496 |
| Powiaty: <i>Powiats:</i> | | | | | | | |
| brzeski | 3 | 22 | 521 | 348 | 168 | 218 | 142 |
| dąbrowski | 3 | 15 | 414 | 313 | 110 | 212 | 151 |
| tarnowski | 5 | 25 | 689 | 438 | 201 | 334 | 194 |
| Miasto na prawach powiatu <i>City with powiat status</i> | | | | | | | |
| Tarnów | 13 | 150 | 4556 | 2968 | 1491 | 1568 | 1009 |

a Z roku szkolnego 2014/15.

Źródło: dane Ministerstwa Edukacji Narodowej.

a For 2014/15 school year.

Source: data of the Ministry of National Education.

TABL. 5 (54). **TECHNIKA^a DLA MŁODZIEŻY W ROKU SZKOLNYM 2015/16**
TECHNICAL SECONDARY SCHOOLS^a FOR YOUTH IN 2015/16 SCHOOL YEAR

| WYSZCZEGÓLNIENIE SPECIFICATION | Szkoły Schools | Oddziały Sections | Uczniowie Students | | | Absolwenci ^b Graduates ^b | |
|--|-------------------|----------------------|-----------------------|----------------------|----------------------------------|---|---|
| | | | ogółem total | z ogółem of total | | ogółem total | w tym kobiety of which females |
| | | | | kobiety females | klasa I 1 st grade | | |
| WOJEWÓDZTWO VOIVODSHIP | 163 | 2217 | 51882 | 21684 | 14218 | 11246 | 4577 |
| Podregion krakowski <i>Subregion</i> | 27 | 325 | 8335 | 3762 | 2227 | 1868 | 871 |
| <i>Powiaty:</i> | | | | | | | |
| <i>Powiaty:</i> | | | | | | | |
| <i>bocheński</i> | 6 | 84 | 2067 | 827 | 563 | 450 | 191 |
| <i>krakowski</i> | 5 | 53 | 1388 | 663 | 430 | 228 | 116 |
| <i>miechowski</i> | 4 | 41 | 1119 | 508 | 245 | 287 | 119 |
| <i>myślenicki</i> | 7 | 92 | 2361 | 1074 | 601 | 586 | 282 |
| <i>proszowicki</i> | 2 | 15 | 384 | 159 | 110 | 104 | 45 |
| <i>wielicki</i> | 3 | 40 | 1016 | 531 | 278 | 213 | 118 |
| Podregion m. Kraków <i>Subregion</i> | 32 | 641 | 11428 | 4031 | 3112 | 2328 | 770 |
| <i>Miasto na prawach powiatu</i> <i>City with powiat status</i> | | | | | | | |
| <i>Kraków</i> | 32 | 641 | 11428 | 4031 | 3112 | 2328 | 770 |
| Podregion nowosądecki <i>Subregion</i> | 34 | 411 | 10990 | 4590 | 3058 | 2403 | 949 |
| <i>Powiaty:</i> | | | | | | | |
| <i>Powiaty:</i> | | | | | | | |
| <i>gorlicki</i> | 9 | 76 | 2073 | 957 | 551 | 516 | 223 |
| <i>limanowski</i> | 6 | 103 | 2917 | 1340 | 767 | 577 | 237 |
| <i>nowosądecki</i> | 7 | 71 | 1692 | 821 | 431 | 493 | 240 |
| <i>Miasto na prawach powiatu</i> <i>City with powiat status</i> | | | | | | | |
| <i>Nowy Sącz</i> | 12 | 161 | 4308 | 1472 | 1309 | 817 | 249 |
| Podregion nowotarski <i>Subregion</i> | 16 | 219 | 5394 | 2677 | 1466 | 1146 | 556 |
| <i>Powiaty:</i> | | | | | | | |
| <i>Powiaty:</i> | | | | | | | |
| <i>nowotarski</i> | 8 | 107 | 2603 | 1223 | 691 | 495 | 223 |
| <i>suski</i> | 4 | 63 | 1590 | 772 | 465 | 339 | 158 |
| <i>tatrzański</i> | 4 | 49 | 1201 | 682 | 310 | 312 | 175 |
| Podregion oświęcimski <i>Subregion</i> | 26 | 322 | 8004 | 3232 | 2307 | 1677 | 667 |
| <i>Powiaty:</i> | | | | | | | |
| <i>Powiaty:</i> | | | | | | | |
| <i>chrzanowski</i> | 4 | 54 | 1337 | 509 | 387 | 276 | 121 |
| <i>olkuski</i> | 4 | 52 | 1447 | 527 | 444 | 315 | 136 |
| <i>oświęcimski</i> | 9 | 102 | 2514 | 895 | 709 | 482 | 136 |
| <i>wadowicki</i> | 9 | 114 | 2706 | 1301 | 767 | 604 | 274 |
| Podregion tarnowski <i>Subregion</i> | 28 | 299 | 7731 | 3392 | 2048 | 1824 | 764 |
| <i>Powiaty:</i> | | | | | | | |
| <i>Powiaty:</i> | | | | | | | |
| <i>brzeski</i> | 5 | 55 | 1356 | 553 | 386 | 353 | 143 |
| <i>dąbrowski</i> | 3 | 16 | 486 | 196 | 131 | 121 | 38 |
| <i>tarnowski</i> | 7 | 55 | 1460 | 736 | 363 | 363 | 182 |
| <i>Miasto na prawach powiatu</i> <i>City with powiat status</i> | | | | | | | |
| <i>Tarnów</i> | 13 | 173 | 4429 | 1907 | 1168 | 987 | 401 |

a Łącznie z ogólnokształcącymi szkołami artystycznymi dającymi uprawnienia zawodowe. b Z roku szkolnego 2014/15.

Źródło: dane Ministerstwa Edukacji Narodowej.

a Including general art schools leading to professional certification. b For 2014/15 school year.

Source: data of the Ministry of National Education.

TABL. 6 (55). SZKOŁY POLICEALNE W ROKU SZKOLNYM 2015/16
POST-SECONDARY SCHOOLS IN 2015/16 SCHOOL YEAR

| WYSZCZEGÓLNIENIE SPECIFICATION | Szkoły Schools | Oddziały Sections | Uczniowie Students | | Absolwenci ^a Graduates ^a | |
|------------------------------------|-------------------|----------------------|-----------------------|--------------------------------------|---|--------------------------------------|
| | | | ogółem total | w tym kobiety of which females | ogółem total | w tym kobiety of which females |
| WOJEWÓDZTWO | 182 | 977 | 20621 | 14983 | 6852 | 5255 |
| VOIVODSHIP | | | | | | |
| Podregion krakowski | 17 | 50 | 910 | 583 | 420 | 300 |
| <i>Subregion</i> | | | | | | |
| <i>Powiaty:</i> | | | | | | |
| <i>Powiaty:</i> | | | | | | |
| bocheński | 4 | 13 | 186 | 124 | 78 | 61 |
| krakowski | 5 | 18 | 361 | 242 | 144 | 111 |
| miechowski | 4 | 11 | 218 | 132 | 126 | 78 |
| myślenicki | 2 | 2 | 48 | 36 | 35 | 30 |
| proszowicki | - | - | - | - | 4 | 2 |
| wielicki | 2 | 6 | 97 | 49 | 33 | 18 |
| Podregion m. Kraków | 72 | 570 | 12209 | 8832 | 3837 | 2848 |
| <i>Subregion</i> | | | | | | |
| <i>Miasto na prawach powiatu</i> | | | | | | |
| <i>City with powiat status</i> | | | | | | |
| Kraków | 72 | 570 | 12209 | 8832 | 3837 | 2848 |
| Podregion nowosądecki | 24 | 98 | 1911 | 1464 | 815 | 682 |
| <i>Subregion</i> | | | | | | |
| <i>Powiaty:</i> | | | | | | |
| <i>Powiaty:</i> | | | | | | |
| gorlicki | 5 | 10 | 256 | 181 | 158 | 127 |
| limanowski | 1 | 4 | 80 | 60 | 33 | 29 |
| nowosądecki | - | - | - | - | - | - |
| <i>Miasto na prawach powiatu</i> | | | | | | |
| <i>City with powiat status</i> | | | | | | |
| Nowy Sącz | 18 | 84 | 1575 | 1223 | 624 | 526 |
| Podregion nowotarski | 19 | 60 | 1096 | 730 | 368 | 257 |
| <i>Subregion</i> | | | | | | |
| <i>Powiaty:</i> | | | | | | |
| <i>Powiaty:</i> | | | | | | |
| nowotarski | 11 | 33 | 872 | 567 | 243 | 151 |
| suski | 8 | 27 | 224 | 163 | 120 | 101 |
| tatrzański | - | - | - | - | 5 | 5 |
| Podregion oświęcimski | 25 | 90 | 2015 | 1576 | 770 | 647 |
| <i>Subregion</i> | | | | | | |
| <i>Powiaty:</i> | | | | | | |
| <i>Powiaty:</i> | | | | | | |
| chrzanowski | 2 | 7 | 197 | 145 | 107 | 94 |
| olkuski | 5 | 13 | 220 | 155 | 113 | 89 |
| oświęcimski | 15 | 63 | 1534 | 1219 | 528 | 444 |
| wadowicki | 3 | 7 | 64 | 57 | 22 | 20 |
| Podregion tarnowski | 25 | 109 | 2480 | 1798 | 642 | 521 |
| <i>Subregion</i> | | | | | | |
| <i>Powiaty:</i> | | | | | | |
| <i>Powiaty:</i> | | | | | | |
| brzeski | 2 | 5 | 79 | 46 | 17 | 6 |
| dąbrowski | - | - | - | - | - | - |
| tarnowski | 2 | 3 | 73 | 66 | 29 | 26 |
| <i>Miasto na prawach powiatu</i> | | | | | | |
| <i>City with powiat status</i> | | | | | | |
| Tarnów | 21 | 101 | 2328 | 1686 | 596 | 489 |

a Z roku szkolnego 2014/15.

Ź r ó d ł o: dane Ministerstwa Edukacji Narodowej.

a For 2014/15 school year.

S o u r c e: data of the Ministry of National Education.

TABL. 7 (56). UCZĄCY SIĘ JĘZYKÓW OBCYCH W SZKOŁACH PODSTAWOWYCH I GIMNAZJACH DLA DZIECI I MŁODZIEŻY W ROKU SZKOLNYM 2015/16

PUPILS AND STUDENTS STUDYING FOREIGN LANGUAGES IN PRIMARY SCHOOLS AND LOWER SECONDARY SCHOOLS FOR CHILDREN AND YOUTH IN 2015/16 SCHOOL YEAR

| WYSZCZEGÓLNIENIE SPECIFICATION | Szkoły podstawowe <i>Primary schools</i> | | | Gimnazja <i>Lower secondary schools</i> | | | |
|------------------------------------|---|-------------------------------|------------------------|--|-------------------------------|-------------------------------|------------------------|
| | nauczanie obowiązkowe | | | obligatory education | | | |
| | angielskiego <i>English</i> | niemieckiego <i>German</i> | innego <i>other</i> | angielskiego <i>English</i> | niemieckiego <i>German</i> | francuskiego <i>French</i> | innego <i>other</i> |
| | OGÓLEM | | | TOTAL | | | |
| WOJEWÓDZTWO | 218397 | 3489 | 1878 | 98690 | 76279 | 3872 | 4559 |
| VOIVODSHIP | | | | | | | |
| Podregion krakowski | 48942 | 355 | - | 21542 | 17603 | 492 | 769 |
| <i>Subregion</i> | | | | | | | |
| <i>Powiaty:</i> | | | | | | | |
| <i>Powiats:</i> | | | | | | | |
| bocheński | 7285 | 111 | - | 3478 | 2604 | 15 | 63 |
| krakowski | 17906 | 41 | - | 7464 | 5906 | 235 | 310 |
| miechowski | 2980 | 46 | - | 1393 | 1333 | - | - |
| myślenicki | 9128 | 145 | - | 4198 | 3539 | - | - |
| proszowicki | 2853 | 12 | - | 1291 | 909 | 242 | 99 |
| wielicki | 8790 | - | - | 3718 | 3312 | - | 297 |
| Podregion m. Kraków | 42289 | 1226 | 1114 | 17171 | 9598 | 1708 | 3269 |
| <i>Subregion</i> | | | | | | | |
| Miasto na prawach powiatu | | | | | | | |
| <i>City with powiat status</i> | | | | | | | |
| Kraków | 42289 | 1226 | 1114 | 17171 | 9598 | 1708 | 3269 |
| Podregion nowosądecki | 39597 | 466 | 228 | 19298 | 16580 | 489 | 41 |
| <i>Subregion</i> | | | | | | | |
| <i>Powiaty:</i> | | | | | | | |
| <i>Powiats:</i> | | | | | | | |
| gorlicki | 7172 | 187 | 228 | 3396 | 2552 | - | - |
| limanowski | 10360 | 279 | - | 5148 | 4409 | 15 | - |
| nowosądecki | 16491 | - | - | 8004 | 7445 | 212 | 31 |
| Miasto na prawach powiatu | | | | | | | |
| <i>City with powiat status</i> | | | | | | | |
| Nowy Sącz | 5574 | - | - | 2750 | 2174 | 262 | 10 |
| Podregion nowotarski | 23978 | 237 | 14 | 11147 | 9284 | 63 | 20 |
| <i>Subregion</i> | | | | | | | |
| <i>Powiaty:</i> | | | | | | | |
| <i>Powiats:</i> | | | | | | | |
| nowotarski | 13802 | 153 | - | 6353 | 5447 | 55 | 4 |
| suski | 5846 | - | - | 2773 | 2131 | 1 | - |
| tatrzański | 4330 | 84 | 14 | 2021 | 1706 | 7 | 16 |
| Podregion oświęcimski | 34905 | 553 | 70 | 15496 | 11189 | 693 | 381 |
| <i>Subregion</i> | | | | | | | |
| <i>Powiaty:</i> | | | | | | | |
| <i>Powiats:</i> | | | | | | | |
| chrzanowski | 7381 | 36 | 70 | 3059 | 2513 | 189 | 99 |
| olkuski | 6676 | 44 | - | 2986 | 1862 | 457 | 179 |
| oświęcimski | 9801 | 421 | - | 4354 | 2989 | 8 | 13 |
| wadowicki | 11047 | 52 | - | 5097 | 3825 | 39 | 90 |
| Podregion tarnowski | 28686 | 652 | 452 | 14036 | 12025 | 427 | 79 |
| <i>Subregion</i> | | | | | | | |
| <i>Powiaty:</i> | | | | | | | |
| <i>Powiats:</i> | | | | | | | |
| brzeski | 6332 | 118 | - | 2914 | 2812 | - | - |
| dąbrowski | 3200 | 154 | - | 1689 | 1548 | - | - |
| tarnowski | 12756 | 138 | - | 6013 | 5236 | 29 | - |
| Miasto na prawach powiatu | | | | | | | |
| <i>City with powiat status</i> | | | | | | | |
| Tarnów | 6398 | 242 | 452 | 3420 | 2429 | 398 | 79 |

TABL. 7 (56). UCZĄCY SIĘ JĘZYKÓW OBCYCH W SZKOŁACH PODSTAWOWYCH I GIMNAZJACH DLA DZIECI I MŁODZIEŻY W ROKU SZKOLNYM 2015/16 (dok.)

PUPILS AND STUDENTS STUDYING FOREIGN LANGUAGES IN PRIMARY SCHOOLS AND LOWER SECONDARY SCHOOLS FOR CHILDREN AND YOUTH IN 2015/16 SCHOOL YEAR (cont.)

| WYSZCZEGÓLNIENIE SPECIFICATION | Szkoły podstawowe <i>Primary schools</i> | | | Gimnazja <i>Lower secondary schools</i> | | | |
|---|--|-------------------------------|------------------------|--|-------------------------------|-------------------------------|------------------------|
| | nauczanie obowiązkowe <i>obligatory education</i> | | | | | | |
| | angielskiego <i>English</i> | niemieckiego <i>German</i> | innego <i>other</i> | angielskiego <i>English</i> | niemieckiego <i>German</i> | francuskiego <i>French</i> | innego <i>other</i> |
| W % OGÓŁU UCZNIÓW W SZKOŁACH | IN % OF TOTAL PUPILS AND STUDENTS AT SCHOOLS | | | | | | |
| WOJEWÓDZTWO | 99,0 | 1,6 | 0,9 | 98,3 | 76,0 | 3,9 | 4,5 |
| VOIVODSHIP | | | | | | | |
| Podregion krakowski | 99,0 | 0,7 | - | 98,6 | 80,6 | 2,3 | 3,5 |
| <i>Subregion</i> | | | | | | | |
| Powiaty: | | | | | | | |
| <i>Powiats:</i> | | | | | | | |
| bocheński | 99,6 | 1,5 | - | 99,3 | 74,4 | 0,4 | 1,8 |
| krakowski | 99,4 | 0,2 | - | 99,5 | 78,7 | 3,1 | 4,1 |
| miechowski | 99,7 | 1,5 | - | 99,4 | 95,1 | - | - |
| myślenicki | 97,1 | 1,5 | - | 95,6 | 80,6 | - | - |
| proszowicki | 99,8 | 0,4 | - | 99,8 | 70,3 | 18,7 | 7,7 |
| wielicki | 99,4 | - | - | 99,2 | 88,4 | - | 7,9 |
| Podregion m. Kraków | 99,2 | 2,9 | 2,6 | 96,9 | 54,2 | 9,6 | 18,5 |
| <i>Subregion</i> | | | | | | | |
| Miasto na prawach powiatu <i>City with powiat status</i> | | | | | | | |
| Kraków | 99,2 | 2,9 | 2,6 | 96,9 | 54,2 | 9,6 | 18,5 |
| Podregion nowosądecki | 98,2 | 1,2 | 0,6 | 99,3 | 85,3 | 2,5 | 0,2 |
| <i>Subregion</i> | | | | | | | |
| Powiaty: | | | | | | | |
| <i>Powiats:</i> | | | | | | | |
| gorlicki | 94,8 | 2,5 | 3,0 | 99,4 | 74,7 | - | - |
| limanowski | 98,3 | 2,6 | - | 99,1 | 84,9 | 0,3 | - |
| nowosądecki | 99,6 | - | - | 99,9 | 93,0 | 2,6 | 0,4 |
| Miasto na prawach powiatu <i>City with powiat status</i> | | | | | | | |
| Nowy Sącz | 98,7 | - | - | 97,4 | 77,0 | 9,3 | 0,4 |
| Podregion nowotarski | 99,6 | 1,0 | 0,1 | 99,0 | 82,5 | 0,6 | 0,1 |
| <i>Subregion</i> | | | | | | | |
| Powiaty: | | | | | | | |
| <i>Powiats:</i> | | | | | | | |
| nowotarski | 99,5 | 1,1 | - | 99,2 | 85,0 | 0,9 | 0,1 |
| suski | 99,6 | - | - | 98,1 | 75,1 | 0,0 | - |
| tatrzański | 99,8 | 1,9 | 0,3 | 99,9 | 84,3 | 0,3 | 0,8 |
| Podregion oświęcimski | 99,3 | 1,6 | 0,2 | 97,8 | 70,6 | 4,4 | 2,4 |
| <i>Subregion</i> | | | | | | | |
| Powiaty: | | | | | | | |
| <i>Powiats:</i> | | | | | | | |
| chrzanowski | 99,7 | 0,5 | 0,9 | 95,1 | 78,1 | 5,9 | 3,1 |
| olkuski | 99,4 | 0,7 | - | 97,7 | 60,9 | 15,0 | 5,9 |
| oświęcimski | 99,3 | 4,3 | - | 98,9 | 67,9 | 0,2 | 0,3 |
| wadowicki | 99,0 | 0,5 | - | 98,5 | 73,9 | 0,8 | 1,7 |
| Podregion tarnowski | 99,0 | 2,2 | 1,6 | 98,3 | 84,2 | 3,0 | 0,6 |
| <i>Subregion</i> | | | | | | | |
| Powiaty: | | | | | | | |
| <i>Powiats:</i> | | | | | | | |
| brzeski | 99,7 | 1,9 | - | 96,7 | 93,3 | - | - |
| dąbrowski | 95,2 | 4,6 | - | 99,8 | 91,4 | - | - |
| tarnowski | 99,6 | 1,1 | - | 99,3 | 86,5 | 0,5 | - |
| Miasto na prawach powiatu <i>City with powiat status</i> | | | | | | | |
| Tarnów | 99,1 | 3,7 | 7,0 | 97,2 | 69,0 | 11,3 | 2,2 |

Źródło: dane Ministerstwa Edukacji Narodowej.

Source: data of the Ministry of National Education.

TABL. 8 (57). UCZĄCY SIĘ JĘZYKÓW OBCYCH W SZKOŁACH PONADGIMNAZJALNYCH^a
DLA DZIECI I MŁODZIEŻY ORAZ POLICEALNYCH W ROKU SZKOLNYM 2015/16
STUDENTS STUDYING FOREIGN LANGUAGES IN UPPER SECONDARY SCHOOLS^a
FOR YOUTH AND IN POST-SECONDARY SCHOOLS IN 2015/16 SCHOOL YEAR

| WYSZCZEGÓLNIENIE SPECIFICATION | Nauczanie obowiązkowe | | Obligatory education | | |
|---|--------------------------------|-------------------------------|-------------------------------|-------------------------------|------------------------|
| | angielskiego <i>English</i> | niemieckiego <i>German</i> | francuskiego <i>French</i> | rosyjskiego <i>Russian</i> | innego <i>other</i> |
| | OGÓLEM | | TOTAL | | |
| WOJEWÓDZTWO | 110651 | 71923 | 9613 | 5964 | 9711 |
| VOIVODSHIP | | | | | |
| Podregion krakowski | 15642 | 11209 | 1076 | 669 | 1511 |
| <i>Subregion</i> | | | | | |
| Powiaty: <i>Powiats:</i> | | | | | |
| bocheński | 3946 | 3251 | 274 | 17 | 377 |
| krakowski | 3096 | 1660 | 252 | 154 | 110 |
| miechowski | 1750 | 811 | 148 | 25 | 563 |
| myślenicki | 3805 | 3424 | 215 | 473 | 352 |
| proszowicki | 741 | 600 | 13 | - | - |
| wielicki | 2304 | 1463 | 174 | - | 109 |
| Podregion m. Kraków | 29974 | 14190 | 3310 | 1903 | 4698 |
| <i>Subregion</i> | | | | | |
| Miasto na prawach powiatu <i>City with powiat status</i> | | | | | |
| Kraków | 29974 | 14190 | 3310 | 1903 | 4698 |
| Podregion nowosądecki | 21058 | 15585 | 1308 | 1010 | 184 |
| <i>Subregion</i> | | | | | |
| Powiaty: <i>Powiats:</i> | | | | | |
| gorlicki | 3695 | 3261 | 109 | 315 | 121 |
| limanowski | 5143 | 4376 | 66 | - | - |
| nowosądecki | 3553 | 2335 | 145 | 348 | - |
| Miasto na prawach powiatu <i>City with powiat status</i> | | | | | |
| Nowy Sącz | 8667 | 5613 | 988 | 347 | 63 |
| Podregion nowotarski | 10451 | 8015 | 990 | 436 | 243 |
| <i>Subregion</i> | | | | | |
| Powiaty: <i>Powiats:</i> | | | | | |
| nowotarski | 5997 | 4124 | 295 | 265 | 234 |
| suski | 2435 | 2439 | 166 | 166 | - |
| tatrzański | 2019 | 1452 | 529 | 5 | 9 |

^a Zasadnicze szkoły zawodowe (bez specjalnych przysposabiających do pracy), licea ogólnokształcące, technika, ogólnokształcące szkoły artystyczne dające uprawnienia zawodowe oraz szkoły policealne (bez kolegiów nauczycielskich, nauczycielskich kolegiów języków obcych i kolegiów pracowników służb społecznych).

^a *Basic vocational schools (excluding special job-training schools), general secondary schools, general art schools leading to professional certification and post-secondary schools (excluding teacher training colleges, foreign language teacher training colleges, colleges of social work).*

TABL. 8 (57). UCZĄCY SIĘ JEZYKÓW OBCYCH W SZKOŁACH PONADGIMNAZJALNYCH^a
DLA DZIECI I MŁODZIEŻY ORAZ POLICEALNYCH W ROKU SZKOLNYM 2015/16 (cd.)
STUDENTS STUDYING FOREIGN LANGUAGES IN UPPER SECONDARY SCHOOLS^a
FOR YOUTH AND IN POST-SECONDARY SCHOOLS IN 2015/16 SCHOOL YEAR (cont.)

| WYSZCZEGÓLNIENIE SPECIFICATION | Nauczanie obowiązkowe <i>Obligatory education</i> | | | | |
|---|--|--|-------------------------------|-------------------------------|------------------------|
| | angielskiego <i>English</i> | niemieckiego <i>German</i> | francuskiego <i>French</i> | rosyjskiego <i>Russian</i> | innego <i>other</i> |
| | OGÓŁEM (dok.) | TOTAL (cont.) | | | |
| Podregion oświęcimski | 16690 | 11669 | 1500 | 1304 | 880 |
| <i>Subregion</i> | | | | | |
| Powiaty: <i>Powiats:</i> | | | | | |
| chrzanowski | 2780 | 1543 | 245 | 161 | 374 |
| olkuski | 3734 | 2052 | 432 | 459 | 56 |
| oświęcimski | 5347 | 3944 | 355 | 203 | 150 |
| wadowicki | 4829 | 4130 | 468 | 481 | 300 |
| Podregion tarnowski | 16836 | 11255 | 1429 | 642 | 2195 |
| <i>Subregion</i> | | | | | |
| Powiaty: <i>Powiats:</i> | | | | | |
| brzeski | 2540 | 1505 | 128 | 117 | 140 |
| dąbrowski | 1420 | 708 | 70 | 71 | 50 |
| tarnowski | 2722 | 1916 | 44 | 52 | 70 |
| Miasto na prawach powiatu <i>City with powiat status</i> | | | | | |
| Tarnów | 10154 | 7126 | 1187 | 402 | 1935 |
| | W % OGÓŁU UCZNIÓW W SZKOŁACH | IN % OF TOTAL STUDENTS AT SCHOOLS | | | |
| WOJEWÓDZTWO | 92,5 | 60,1 | 8,0 | 5,0 | 8,1 |
| <i>VOIVODSHIP</i> | | | | | |
| Podregion krakowski | 93,7 | 67,2 | 6,4 | 4,0 | 9,1 |
| <i>Subregion</i> | | | | | |
| Powiaty: <i>Powiats:</i> | | | | | |
| bocheński | 96,1 | 79,2 | 6,7 | 0,4 | 9,2 |
| krakowski | 99,4 | 53,3 | 8,1 | 4,9 | 3,5 |
| miechowski | 99,9 | 46,3 | 8,5 | 1,4 | 32,2 |
| myślenicki | 82,4 | 74,1 | 4,7 | 10,2 | 7,6 |
| proszowicki | 93,4 | 75,7 | 1,6 | - | - |
| wielicki | 100,0 | 63,5 | 7,6 | - | 4,7 |
| Podregion m. Kraków | 93,5 | 44,2 | 10,3 | 5,9 | 14,6 |
| <i>Subregion</i> | | | | | |
| Miasto na prawach powiatu <i>City with powiat status</i> | | | | | |
| Kraków | 93,5 | 44,2 | 10,3 | 5,9 | 14,6 |

^a Zasadnicze szkoły zawodowe (bez specjalnych przysposabiających do pracy), licea ogólnokształcące, technika, ogólnokształcące szkoły artystyczne dające uprawnienia zawodowe oraz szkoły policealne (bez kolegiów nauczycielskich, nauczycielskich kolegiów języków obcych i kolegiów pracowników służb społecznych).

^a Basic vocational schools (excluding special job-training schools), general secondary schools, general art schools leading to professional certification and post-secondary schools (excluding teacher training colleges, foreign language teacher training colleges, colleges of social work).

TABL. 8 (57). UCZĄCY SIĘ JĘZYKÓW OBCYCH W SZKOŁACH PONADGIMNAZJALNYCH^a
 DLA DZIECI I MŁODZIEŻY ORAZ POLICEALNYCH W ROKU SZKOLNYM 2015/16 (dok.)
 STUDENTS STUDYING FOREIGN LANGUAGES IN UPPER SECONDARY SCHOOLS^a
 FOR YOUTH AND IN POST-SECONDARY SCHOOLS IN 2015/16 SCHOOL YEAR (cont.)

| WYSZCZEGÓLNIENIE SPECIFICATION | Nauczanie obowiązkowe <i>Obligatory education</i> | | | | |
|---|--|-------------------------------|-------------------------------|-------------------------------|------------------------|
| | angielskiego <i>English</i> | niemieckiego <i>German</i> | francuskiego <i>French</i> | rosyjskiego <i>Russian</i> | innego <i>other</i> |
| W % OGÓŁU UCZNIÓW W SZKOŁACH (dok.) | IN % OF TOTAL STUDENTS AT SCHOOLS (cont.) | | | | |
| Podregion nowosądecki | 90,8 | 67,2 | 5,6 | 4,4 | 0,8 |
| <i>Subregion</i> | | | | | |
| Powiaty: <i>Powiats:</i> | | | | | |
| gorlicki | 88,9 | 78,5 | 2,6 | 7,6 | 2,9 |
| limanowski | 95,7 | 81,5 | 1,2 | - | - |
| nowosądecki | 95,4 | 62,7 | 3,9 | 9,3 | - |
| Miasto na prawach powiatu <i>City with powiat status</i> | | | | | |
| Nowy Sącz | 87,2 | 56,5 | 9,9 | 3,5 | 0,6 |
| Podregion nowotarski | 85,0 | 65,2 | 8,1 | 3,5 | 2,0 |
| <i>Subregion</i> | | | | | |
| Powiaty: <i>Powiats:</i> | | | | | |
| nowotarski | 85,7 | 59,0 | 4,2 | 3,8 | 3,3 |
| suski | 80,5 | 80,7 | 5,5 | 5,5 | - |
| tatrzański | 88,6 | 63,7 | 23,2 | 0,2 | 0,4 |
| Podregion oświęcimski | 93,7 | 65,5 | 8,4 | 7,3 | 4,9 |
| <i>Subregion</i> | | | | | |
| Powiaty: <i>Powiats:</i> | | | | | |
| chrzanowski | 99,5 | 55,2 | 8,8 | 5,8 | 13,4 |
| olkuski | 99,2 | 54,5 | 11,5 | 12,2 | 1,5 |
| oświęcimski | 91,1 | 67,2 | 6,0 | 3,5 | 2,6 |
| wadowicki | 89,8 | 76,8 | 8,7 | 8,9 | 5,6 |
| Podregion tarnowski | 95,8 | 64,0 | 8,1 | 3,7 | 12,5 |
| <i>Subregion</i> | | | | | |
| Powiaty: <i>Powiats:</i> | | | | | |
| brzeski | 99,5 | 58,9 | 5,0 | 4,6 | 5,5 |
| dąbrowski | 100,0 | 49,9 | 4,9 | 5,0 | 3,5 |
| tarnowski | 92,2 | 64,9 | 1,5 | 1,8 | 2,4 |
| Miasto na prawach powiatu <i>City with powiat status</i> | | | | | |
| Tarnów | 95,4 | 66,9 | 11,1 | 3,8 | 18,2 |

^a Zasadnicze szkoły zawodowe (bez specjalnych przysposabiających do pracy), licea ogólnokształcące, technika, ogólnokształcące szkoły artystyczne dające uprawnienia zawodowe oraz szkoły policealne (bez kolegiów nauczycielskich, nauczycielskich kolegiów języków obcych i kolegiów pracowników służb społecznych).

Źródło: dane Ministerstwa Edukacji Narodowej.

^a Basic vocational schools (excluding special job-training schools), general secondary schools, general art schools leading to professional certification and post-secondary schools (excluding teacher training colleges, foreign language teacher training colleges, colleges of social work).

Source: data of the Ministry of National Education.

TABL. 9 (58). SZKOŁY DLA DOROSŁYCH W ROKU SZKOLNYM 2015/16
SCHOOLS FOR ADULTS IN 2015/16 SCHOOL YEAR

| WYSZCZEGÓLNIENIE SPECIFICATION | Szkoły Schools | Oddziały Sections | Uczniowie Students | | | Absolwenci ² Graduates ² | |
|---|-------------------|----------------------|-----------------------|----------------------|----------------------------------|---|---|
| | | | ogółem total | z ogółem of total | | ogółem total | w tym kobiety of which females |
| | | | | kobiety females | klasa I 1 st grade | | |
| a – ogółem grand total | | | | | | | |
| b – gimnazja lower secondary schools | | | | | | | |
| c – licea ogólnokształcące general secondary schools | | | | | | | |
| d – technika ¹ technical secondary schools ¹ | | | | | | | |
| WOJEWÓDZTWO | 121 | 397 | 10112 | 4364 | 1856 | 3735 | 1677 |
| VOIVODSHIP | 7 | 12 | 171 | 47 | 26 | 82 | 19 |
| c | 114 | 385 | 9941 | 4317 | 1830 | 3308 | 1596 |
| d | - | - | - | - | - | 345 | 62 |
| Podregion krakowski | 30 | 75 | 1727 | 654 | 242 | 780 | 303 |
| <i>Subregion</i> | 1 | 1 | 17 | - | 17 | 20 | - |
| c | 29 | 74 | 1710 | 654 | 225 | 705 | 291 |
| d | - | - | - | - | - | 55 | 12 |
| Powiaty: <i>Poviats:</i> | | | | | | | |
| bocheński | 7 | 18 | 432 | 144 | 55 | 224 | 59 |
| b | 1 | 1 | 17 | - | 17 | 20 | - |
| c | 6 | 17 | 415 | 144 | 38 | 187 | 59 |
| d | - | - | - | - | - | 17 | - |
| krakowski | 9 | 22 | 537 | 190 | 114 | 241 | 104 |
| c | 9 | 22 | 537 | 190 | 114 | 241 | 104 |
| miechowski | 2 | 4 | 76 | 32 | - | 50 | 31 |
| c | 2 | 4 | 76 | 32 | - | 50 | 31 |
| myślenicki | 4 | 11 | 252 | 120 | 15 | 85 | 35 |
| c | 4 | 11 | 252 | 120 | 15 | 85 | 35 |
| proszowicki | 3 | 7 | 121 | 37 | 4 | 68 | 27 |
| c | 3 | 7 | 121 | 37 | 4 | 52 | 27 |
| d | - | - | - | - | - | 16 | - |
| wielicki | 5 | 13 | 309 | 131 | 54 | 112 | 47 |
| c | 5 | 13 | 309 | 131 | 54 | 90 | 35 |
| d | - | - | - | - | - | 22 | 12 |
| Podregion m. Kraków | 37 | 134 | 3226 | 1418 | 843 | 928 | 439 |
| <i>Subregion</i> | 5 | 8 | 99 | 34 | - | 45 | 16 |
| c | 32 | 126 | 3127 | 1384 | 843 | 842 | 417 |
| d | - | - | - | - | - | 41 | 6 |
| Miasto na prawach powiatu <i>City with powiat status</i> | | | | | | | |
| Kraków | 37 | 134 | 3226 | 1418 | 843 | 928 | 439 |
| b | 5 | 8 | 99 | 34 | - | 45 | 16 |
| c | 32 | 126 | 3127 | 1384 | 843 | 842 | 417 |
| d | - | - | - | - | - | 41 | 6 |
| Podregion nowosądecki | 12 | 46 | 1224 | 531 | 159 | 523 | 256 |
| <i>Subregion</i> | 12 | 46 | 1224 | 531 | 159 | 473 | 251 |
| d | - | - | - | - | - | 50 | 5 |
| Powiaty: <i>Poviats:</i> | | | | | | | |
| gorlicki | 3 | 9 | 137 | 51 | 40 | 47 | 28 |
| c | 3 | 9 | 137 | 51 | 40 | 47 | 28 |
| limanowski | 4 | 7 | 241 | 93 | - | 81 | 44 |
| c | 4 | 7 | 241 | 93 | - | 81 | 44 |
| nowosądecki | - | - | - | - | - | 27 | 11 |
| c | - | - | - | - | - | 27 | 11 |
| Miasto na prawach powiatu <i>City with powiat status</i> | | | | | | | |
| Nowy Sącz | 5 | 30 | 846 | 387 | 119 | 368 | 173 |
| c | 5 | 30 | 846 | 387 | 119 | 318 | 168 |
| d | - | - | - | - | - | 50 | 5 |

1 Łącznie z technikami uzupełniającymi. 2 Z roku szkolnego 2014/15.

1 Including supplementary technical secondary schools. 2 For 2014/15 school year.

TABL. 9 (58). SZKOŁY DLA DOROSŁYCH W ROKU SZKOLNYM 2015/16 (dok.)
SCHOOLS FOR ADULTS IN 2015/16 SCHOOL YEAR (cont.)

| WYSZCZEGÓLNIENIE SPECIFICATION | Szkoły Schools | Oddziały Sections | Uczniowie Students | | | Absolwenci ² Graduates ² | |
|--|-------------------|----------------------|-----------------------|----------------------|----------------------------------|---|---|
| | | | ogółem total | z ogółem of total | | ogółem total | w tym kobiety of which females |
| | | | | kobiety females | klasa I 1 st grade | | |
| a – ogółem <i>grand total</i> | | | | | | | |
| b – gimnazja <i>lower secondary schools</i> | | | | | | | |
| c – licea ogólnokształcące <i>general secondary schools</i> | | | | | | | |
| d – technika ¹ <i>technical secondary schools¹</i> | | | | | | | |
| Podregion nowotarski | 13 | 41 | 994 | 476 | 127 | 293 | 122 |
| <i>Subregion</i> | 13 | 41 | 994 | 476 | 127 | 223 | 106 |
| d | - | - | - | - | - | 70 | 16 |
| Powiaty: <i>Powiats:</i> | | | | | | | |
| nowotarski | 8 | 25 | 728 | 340 | 89 | 177 | 71 |
| | 8 | 25 | 728 | 340 | 89 | 152 | 71 |
| | - | - | - | - | - | 25 | - |
| suski | 3 | 10 | 193 | 98 | 30 | 66 | 27 |
| | 3 | 10 | 193 | 98 | 30 | 34 | 16 |
| | - | - | - | - | - | 32 | 11 |
| tatrzański | 2 | 6 | 73 | 38 | 8 | 50 | 24 |
| | 2 | 6 | 73 | 38 | 8 | 37 | 19 |
| | - | - | - | - | - | 13 | 5 |
| Podregion oświęcimski | 21 | 69 | 1784 | 784 | 298 | 766 | 353 |
| <i>Subregion</i> | 1 | 3 | 55 | 13 | 9 | 17 | 3 |
| d | 20 | 66 | 1729 | 771 | 289 | 658 | 341 |
| d | - | - | - | - | - | 91 | 9 |
| Powiaty: <i>Powiats:</i> | | | | | | | |
| chrzanowski | 3 | 14 | 350 | 171 | 96 | 168 | 70 |
| | 1 | 3 | 55 | 13 | 9 | 17 | 3 |
| | 2 | 11 | 295 | 158 | 87 | 128 | 66 |
| | - | - | - | - | - | 23 | 1 |
| olkuski | 5 | 15 | 309 | 131 | 88 | 82 | 41 |
| | 5 | 15 | 309 | 131 | 88 | 82 | 41 |
| oświęcimski | 8 | 29 | 871 | 375 | 88 | 406 | 188 |
| | 8 | 29 | 871 | 375 | 88 | 350 | 188 |
| | - | - | - | - | - | 56 | - |
| wadowicki | 5 | 11 | 254 | 107 | 26 | 110 | 54 |
| | 5 | 11 | 254 | 107 | 26 | 98 | 46 |
| | - | - | - | - | - | 12 | 8 |
| Podregion tarnowski | 8 | 32 | 1157 | 501 | 187 | 445 | 204 |
| <i>Subregion</i> | 8 | 32 | 1157 | 501 | 187 | 407 | 190 |
| d | - | - | - | - | - | 38 | 14 |
| Powiaty: <i>Powiats:</i> | | | | | | | |
| brzeski | 3 | 8 | 203 | 92 | 18 | 124 | 43 |
| | 3 | 8 | 203 | 92 | 18 | 109 | 43 |
| | - | - | - | - | - | 15 | - |
| tarnowski | - | - | - | - | - | 23 | 14 |
| | - | - | - | - | - | 23 | 14 |
| Miasto na prawach powiatu <i>City with powiat status</i> | | | | | | | |
| Tarnów | 5 | 24 | 954 | 409 | 169 | 298 | 147 |
| | 5 | 24 | 954 | 409 | 169 | 298 | 147 |

1 Łącznie z technikami uzupełniającymi. 2 Z roku szkolnego 2014/15.

U w a g a. W powiatach, których nie wyszczególniono nie występuje dany typ szkolnictwa.

Ź r ó d ł o: dane Ministerstwa Edukacji Narodowej.

1 Including supplementary technical secondary schools. 2 For 2014/15 school year.

N o t e. In powiats which are not listed, given type of education does not exist.

S o u r c e: data of the Ministry of National Education.

TABL. 10 (59). **WYCHOWANIE PRZEDSZKOLNE^a W ROKU SZKOLNYM 2015/16**
PRE-PRIMARY EDUCATION^b IN 2015/16 SCHOOL YEAR

| WYSZCZEGÓLNIENIE SPECIFICATION | Placówki Establishments | | Miejsca w przed- szkolach Places in nursery schools | Oddziały Sections | | Dzieci Children | |
|--|----------------------------|--|--|----------------------|--|--------------------|--|
| | ogółem total | w tym przedszkola of which nursery schools | | ogółem total | w tym w przed- szkolach of which in nursery schools | ogółem total | w tym w przed- szkolach of which in nursery schools |
| WOJEWÓDZTWO VOIVODSHIP | 2175 | 1216 | 96890 | 5578 | 4206 | 110727 | 86923 |
| Podregion krakowski Subregion | 530 | 266 | 19543 | 1274 | 872 | 25213 | 17989 |
| POWIAT BOCHEŃSKI | 78 | 49 | 3623 | 199 | 156 | 4219 | 3373 |
| Gminy miejskie: Urban gminas: | | | | | | | |
| Bochnia | 16 | 11 | 1038 | 55 | 44 | 1204 | 970 |
| Gminy miejsko-wiejskie: Urban-rural gminas: | | | | | | | |
| Nowy Wiśnicz | 9 | 2 | 447 | 31 | 20 | 587 | 385 |
| w tym miasto of which city | 2 | 1 | 247 | 15 | 12 | 295 | 229 |
| Gminy wiejskie: Rural gminas: | | | | | | | |
| Bochnia | 15 | 10 | 702 | 37 | 30 | 758 | 628 |
| Drwinia | 6 | 5 | 210 | 10 | 9 | 209 | 189 |
| Lipnica Murowana | 2 | 2 | 220 | 9 | 9 | 199 | 199 |
| Łapanów | 9 | 5 | 231 | 15 | 10 | 319 | 233 |
| Rzezawa | 10 | 9 | 477 | 22 | 21 | 483 | 469 |
| Trzciana | 7 | 3 | 158 | 11 | 7 | 240 | 147 |
| Żegocina | 4 | 2 | 140 | 9 | 6 | 220 | 153 |
| POWIAT KRAKOWSKI | 206 | 97 | 7013 | 481 | 327 | 8979 | 6396 |
| Gminy miejsko-wiejskie: Urban-rural gminas: | | | | | | | |
| Krzeszowice | 18 | 8 | 925 | 56 | 43 | 1020 | 847 |
| w tym miasto of which city | 5 | 5 | 566 | 25 | 25 | 459 | 459 |
| Skala | 8 | 2 | 167 | 18 | 7 | 362 | 155 |
| w tym miasto of which city | 3 | 2 | 167 | 8 | 7 | 178 | 155 |
| Skawina | 26 | 16 | 1263 | 73 | 60 | 1433 | 1250 |
| w tym miasto of which city | 13 | 9 | 801 | 43 | 38 | 839 | 778 |
| Słomniki | 8 | 3 | 290 | 18 | 11 | 383 | 257 |
| w tym miasto of which city | 2 | 1 | 150 | 8 | 6 | 175 | 145 |
| Świątniki Górne | 10 | 5 | 263 | 19 | 14 | 339 | 254 |
| w tym miasto of which city | 3 | 2 | 100 | 5 | 4 | 125 | 100 |

^a Przedszkola, oddziały przedszkolne w szkołach podstawowych, zespoły wychowania przedszkolnego i punkty przedszkolne; łącznie z dziećmi przebywającymi przez cały rok szkolny w placówkach wykonujących działalność leczniczą.

^b Nursery schools, pre-primary sections of primary schools, pre-primary education groups and pre-primary points; including the children attending for all school year in the units performing health care activities.

TABL. 10 (59). **WYCHOWANIE PRZEDSZKOLNE^a W ROKU SZKOLNYM 2015/16 (cd.)**
PRE-PRIMARY EDUCATION^b IN 2015/16 SCHOOL YEAR (cont.)

| WYSZCZEGÓLNIENIE SPECIFICATION | Placówki Establishments | | Miejsca w przed- szkolach Places in nursery schools | Oddziały Sections | | Dzieci Children | |
|--|----------------------------|--|--|----------------------|--|--------------------|--|
| | ogółem total | w tym przedszkola of which nursery schools | | ogółem total | w tym w przed- szkolach of which in nursery schools | ogółem total | w tym w przed- szkolach of which in nursery schools |
| POWIAT KRAKOWSKI (dok.) | | | | | | | |
| Gminy wiejskie: Rural gminas: | | | | | | | |
| Czernichów | 16 | 7 | 316 | 26 | 14 | 455 | 275 |
| Igołomia-Wawrzeńczyce | 5 | 2 | 147 | 9 | 6 | 201 | 147 |
| Iwanowice | 7 | 2 | 167 | 15 | 7 | 314 | 163 |
| Jerzmanowice-Przebinia | 10 | 6 | 286 | 19 | 14 | 350 | 283 |
| Kocmyrzów-Luborzycza | 12 | 2 | 170 | 19 | 8 | 362 | 168 |
| Liszki | 18 | 8 | 371 | 42 | 19 | 728 | 292 |
| Michałowice | 6 | 3 | 222 | 17 | 10 | 272 | 156 |
| Mogilany | 12 | 3 | 280 | 25 | 13 | 430 | 262 |
| Sułoszowa | 4 | 2 | 151 | 7 | 6 | 169 | 145 |
| Wielka Wieś | 9 | 4 | 240 | 20 | 13 | 386 | 287 |
| Zabierzów | 22 | 13 | 958 | 55 | 43 | 1017 | 770 |
| Zielonki | 15 | 11 | 797 | 43 | 39 | 758 | 685 |
| POWIAT MIECHOWSKI | 32 | 8 | 585 | 69 | 25 | 1384 | 563 |
| Gminy miejsko-wiejskie: Urban-rural gminas: | | | | | | | |
| Miechów | 12 | 6 | 435 | 30 | 19 | 653 | 418 |
| w tym miasto | 7 | 5 | 407 | 22 | 17 | 504 | 390 |
| of which city | | | | | | | |
| Gminy wiejskie: Rural gminas: | | | | | | | |
| Charsznica | 6 | 1 | 75 | 10 | 3 | 192 | 70 |
| Gołcza | 3 | - | - | 9 | - | 152 | - |
| Kozłów | 3 | - | - | 7 | - | 111 | - |
| Książ Wielki | 5 | 1 | 75 | 7 | 3 | 145 | 75 |
| Raclawice | 1 | - | - | 3 | - | 70 | - |
| Słaboszów | 2 | - | - | 3 | - | 61 | - |
| POWIAT MYŚLENICKI | 79 | 50 | 3928 | 216 | 170 | 4702 | 3768 |
| Gminy miejsko-wiejskie: Urban-rural gminas: | | | | | | | |
| Dobczyce | 8 | 3 | 370 | 23 | 13 | 583 | 351 |
| w tym miasto | 3 | 3 | 370 | 13 | 13 | 351 | 351 |
| of which city | | | | | | | |
| Myślenice | 28 | 21 | 1628 | 80 | 71 | 1719 | 1549 |
| w tym miasto | 13 | 11 | 969 | 43 | 41 | 922 | 911 |
| of which city | | | | | | | |
| Sułkowice | 7 | 7 | 570 | 23 | 23 | 539 | 539 |
| w tym miasto | 3 | 3 | 270 | 11 | 11 | 262 | 262 |
| of which city | | | | | | | |

^a Przedszkola, oddziały przedszkolne w szkołach podstawowych, zespoły wychowania przedszkolnego i punkty przedszkolne; łącznie z dziećmi przebywającymi przez cały rok szkolny w placówkach wykonujących działalność leczniczą.

^b Nursery schools, pre-primary sections of primary schools, pre-primary education groups and pre-primary points; including the children attending for all school year in the units performing health care activities.

TABL. 10 (59). **WYCHOWANIE PRZEDSZKOLNE^a W ROKU SZKOLNYM 2015/16 (cd.)**
PRE-PRIMARY EDUCATION^b IN 2015/16 SCHOOL YEAR (cont.)

| WYSZCZEGÓLNIENIE SPECIFICATION | Placówki Establishments | | Miejsca w przed- szkolach Places in nursery schools | Oddziały Sections | | Dzieci Children | |
|---|----------------------------|--|--|----------------------|--|--------------------|--|
| | ogółem total | w tym przedszkola of which nursery schools | | ogółem total | w tym w przed- szkolach of which in nursery schools | ogółem total | w tym w przed- szkolach of which in nursery schools |
| POWIAT MYŚLENICKI (dok.) | | | | | | | |
| Gminy wiejskie: <i>Rural gminas:</i> | | | | | | | |
| Lubień | 5 | 3 | 297 | 16 | 14 | 347 | 316 |
| Pcim | 9 | 2 | 170 | 19 | 8 | 391 | 167 |
| Raciechowice | 5 | 4 | 257 | 12 | 11 | 242 | 220 |
| Siepraw | 6 | 2 | 96 | 13 | 4 | 299 | 93 |
| Tokarnia | 5 | 2 | 204 | 14 | 10 | 286 | 237 |
| Wiśniowa | 6 | 6 | 336 | 16 | 16 | 296 | 296 |
| POWIAT PROSZOWICKI | 37 | 12 | 745 | 66 | 32 | 1183 | 635 |
| Gminy miejsko-wiejskie: <i>Urban-rural gminas:</i> | | | | | | | |
| Nowe Brzesko | 4 | 1 | 95 | 7 | 3 | 140 | 63 |
| w tym miasto | 2 | 1 | 95 | 4 | 3 | 81 | 63 |
| of which city | | | | | | | |
| Proszowice | 12 | 3 | 265 | 25 | 13 | 442 | 254 |
| w tym miasto | 4 | 3 | 265 | 15 | 13 | 289 | 254 |
| of which city | | | | | | | |
| Gminy wiejskie: <i>Rural gminas:</i> | | | | | | | |
| Koniusza | 8 | 2 | 210 | 14 | 9 | 273 | 200 |
| Koszyce | 4 | 1 | 25 | 5 | 1 | 87 | 24 |
| Pałacznica | 5 | 4 | 125 | 9 | 5 | 117 | 69 |
| Radziemice | 4 | 1 | 25 | 6 | 1 | 124 | 25 |
| POWIAT WIELICKI | 98 | 50 | 3649 | 243 | 162 | 4746 | 3254 |
| Gminy miejsko-wiejskie: <i>Urban-rural gminas:</i> | | | | | | | |
| Niepołomice | 18 | 10 | 901 | 57 | 43 | 1142 | 878 |
| w tym miasto | 8 | 6 | 476 | 28 | 23 | 577 | 468 |
| of which city | | | | | | | |
| Wieliczka | 52 | 30 | 1931 | 124 | 86 | 2322 | 1661 |
| w tym miasto | 26 | 19 | 1099 | 65 | 52 | 1121 | 939 |
| of which city | | | | | | | |
| Gminy wiejskie: <i>Rural gminas:</i> | | | | | | | |
| Biskupice | 7 | 3 | 175 | 14 | 8 | 268 | 140 |
| Gdów | 14 | 4 | 392 | 29 | 16 | 616 | 368 |
| Kłaj | 7 | 3 | 250 | 19 | 9 | 398 | 207 |
| Podregion m. Kraków | 361 | 284 | 28304 | 1372 | 1250 | 26549 | 24882 |
| <i>Subregion</i> | | | | | | | |
| Miasto na prawach powiatu <i>City with powiat status</i> | | | | | | | |
| Kraków | 361 | 284 | 28304 | 1372 | 1250 | 26549 | 24882 |

^a Przedszkola, oddziały przedszkolne w szkołach podstawowych, zespoły wychowania przedszkolnego i punkty przedszkolne; łącznie z dziećmi przebywającymi przez cały rok szkolny w placówkach wykonujących działalność leczniczą.

^b Nursery schools, pre-primary sections of primary schools, pre-primary education groups and pre-primary points; including the children attending for all school year in the units performing health care activities.

TABL. 10 (59). WYCHOWANIE PRZEDSZKOLNE^a W ROKU SZKOLNYM 2015/16 (cd.)
 PRE-PRIMARY EDUCATION^b IN 2015/16 SCHOOL YEAR (cont.)

| WYSZCZEGÓLNIENIE SPECIFICATION | Placówki Establishments | | Miejsca w przed- szkolach Places in nursery schools | Oddziały Sections | | Dzieci Children | |
|---|----------------------------|--|--|----------------------|--|--------------------|--|
| | ogółem total | w tym przedszkola of which nursery schools | | ogółem total | w tym w przed- szkolach of which in nursery schools | ogółem total | w tym w przed- szkolach of which in nursery schools |
| Podregion nowosądecki | 422 | 190 | 13064 | 880 | 545 | 17729 | 11584 |
| <i>Subregion</i> | | | | | | | |
| POWIAT GORLIICKI | 77 | 46 | 2965 | 166 | 125 | 3345 | 2721 |
| Gminy miejskie: <i>Urban gminas:</i> | | | | | | | |
| Gorlice | 13 | 13 | 892 | 36 | 36 | 809 | 809 |
| Gminy miejsko-wiejskie: <i>Urban-rural gminas:</i> | | | | | | | |
| Biecz | 11 | 6 | 405 | 24 | 17 | 470 | 392 |
| w tym miasto <i>of which city</i> | 2 | 1 | 120 | 6 | 5 | 130 | 120 |
| Bobowa | 9 | 2 | 75 | 14 | 3 | 284 | 71 |
| w tym miasto <i>of which city</i> | 2 | 1 | 50 | 6 | 2 | 135 | 50 |
| Gminy wiejskie: <i>Rural gminas:</i> | | | | | | | |
| Gorlice | 9 | 8 | 583 | 26 | 24 | 598 | 565 |
| Lipinki | 4 | 2 | 135 | 9 | 6 | 177 | 123 |
| Łużna | 8 | 6 | 329 | 16 | 14 | 302 | 276 |
| Moszczenica | 2 | 2 | 166 | 8 | 8 | 158 | 158 |
| Ropa | 3 | 2 | 175 | 9 | 7 | 184 | 150 |
| Sękowa | 6 | 2 | 60 | 8 | 4 | 118 | 58 |
| Uście Gorlickie | 12 | 3 | 145 | 16 | 6 | 245 | 119 |
| POWIAT LIMANOWSKI | 108 | 41 | 2930 | 215 | 121 | 4476 | 2710 |
| Gminy miejskie: <i>Urban gminas:</i> | | | | | | | |
| Limanowa | 9 | 5 | 620 | 34 | 25 | 830 | 620 |
| Mszana Dolna | 6 | 3 | 235 | 14 | 9 | 331 | 227 |
| Gminy wiejskie: <i>Rural gminas:</i> | | | | | | | |
| Dobra | 7 | 3 | 300 | 16 | 12 | 316 | 263 |
| Jodłownik | 9 | 2 | 100 | 13 | 4 | 272 | 92 |
| Kamienica | 7 | 2 | 134 | 13 | 6 | 260 | 137 |
| Laskowa | 12 | 5 | 157 | 16 | 7 | 321 | 157 |
| Limanowa | 19 | 3 | 146 | 32 | 6 | 586 | 111 |
| Łukowica | 12 | 3 | 132 | 17 | 6 | 322 | 109 |
| Mszana Dolna | 14 | 6 | 325 | 24 | 14 | 480 | 293 |
| Niedźwiedz | 4 | 4 | 275 | 11 | 11 | 247 | 247 |
| Słopnice | 3 | 2 | 250 | 11 | 10 | 224 | 211 |
| Tymbark | 6 | 3 | 256 | 14 | 11 | 287 | 243 |

a Przedszkola, oddziały przedszkolne w szkołach podstawowych, zespoły wychowania przedszkolnego i punkty przedszkolne; łącznie z dziećmi przebywającymi przez cały rok szkolny w placówkach wykonujących działalność leczniczą.

a Nursery schools, pre-primary sections of primary schools, pre-primary education groups and pre-primary points; including the children attending for all school year in the units performing health care activities.

TABL. 10 (59). WYCHOWANIE PRZEDSZKOLNE^a W ROKU SZKOLNYM 2015/16 (cd.)
 PRE-PRIMARY EDUCATION^b IN 2015/16 SCHOOL YEAR (cont.)

| WYSZCZEGÓLNIENIE SPECIFICATION | Placówki Establishments | | Miejsca w przed- szkolach Places in nursery schools | Oddziały Sections | | Dzieci Children | |
|--|----------------------------|--|--|----------------------|--|--------------------|--|
| | ogółem total | w tym przedszkola of which nursery schools | | ogółem total | w tym w przed- szkolach of which in nursery schools | ogółem total | w tym w przed- szkolach of which in nursery schools |
| POWIAT NOWOSĄDECKI | 186 | 71 | 4370 | 350 | 191 | 6605 | 3739 |
| Gminy miejskie: Urban gminas: | | | | | | | |
| Grybów | 4 | 2 | 156 | 12 | 7 | 261 | 141 |
| Gminy miejsko-wiejskie: Urban-rural gminas: | | | | | | | |
| Krynica-Zdrój | 11 | 11 | 656 | 29 | 29 | 548 | 548 |
| w tym miasto | 5 | 5 | 409 | 18 | 18 | 349 | 349 |
| of which city | | | | | | | |
| Muszyna | 10 | 6 | 348 | 21 | 16 | 381 | 325 |
| w tym miasto | 3 | 2 | 156 | 10 | 8 | 165 | 156 |
| of which city | | | | | | | |
| Piwniczna-Zdrój | 10 | 3 | 204 | 15 | 8 | 284 | 162 |
| w tym miasto | 4 | 2 | 150 | 8 | 6 | 152 | 123 |
| of which city | | | | | | | |
| Stary Sącz | 17 | 9 | 650 | 39 | 29 | 709 | 521 |
| w tym miasto | 3 | 3 | 340 | 14 | 14 | 273 | 273 |
| of which city | | | | | | | |
| Gminy wiejskie: Rural gminas: | | | | | | | |
| Chelmiec | 23 | 5 | 325 | 44 | 14 | 759 | 221 |
| Gródek nad Dunajcem | 9 | 1 | 22 | 12 | 1 | 211 | 22 |
| Grybów | 19 | 10 | 760 | 50 | 33 | 984 | 663 |
| Kamionka Wielka | 12 | 4 | 197 | 17 | 8 | 346 | 179 |
| Korzenna | 15 | 2 | 88 | 21 | 4 | 403 | 76 |
| Łabowa | 5 | - | - | 10 | - | 175 | - |
| Łącko | 16 | 7 | 359 | 29 | 16 | 548 | 309 |
| Łososina Dolna | 12 | 3 | 130 | 16 | 5 | 286 | 113 |
| Nawojowa | 7 | 1 | 115 | 11 | 5 | 212 | 115 |
| Podegrodzie | 14 | 5 | 235 | 18 | 10 | 376 | 222 |
| Rytko | 2 | 2 | 125 | 6 | 6 | 122 | 122 |
| Miasto na prawach powiatu City with powiat status | | | | | | | |
| Nowy Sącz | 51 | 32 | 2799 | 149 | 108 | 3303 | 2414 |
| Podregion nowotarski | 263 | 98 | 7593 | 538 | 315 | 10162 | 6306 |
| Subregion | | | | | | | |
| POWIAT NOWOTARSKI | 160 | 53 | 3798 | 303 | 159 | 5730 | 3247 |
| Gminy miejskie: Urban gminas: | | | | | | | |
| Nowy Targ | 16 | 8 | 869 | 48 | 34 | 1017 | 768 |

^a Przedszkola, oddziały przedszkolne w szkołach podstawowych, zespoły wychowania przedszkolnego i punkty przedszkolne; łącznie z dziećmi przebywającymi przez cały rok szkolny w placówkach wykonujących działalność leczniczą.

^b Nursery schools, pre-primary sections of primary schools, pre-primary education groups and pre-primary points; including the children attending for all school year in the units performing health care activities.

TABL. 10 (59). WYCHOWANIE PRZEDSZKOLNE^a W ROKU SZKOLNYM 2015/16 (cd.)
 PRE-PRIMARY EDUCATION^a IN 2015/16 SCHOOL YEAR (cont.)

| WYSZCZEGÓLNIENIE SPECIFICATION | Placówki Establishments | | Miejsca w przed- szkolach Places in nursery schools | Oddziały Sections | | Dzieci Children | |
|--|----------------------------|--|--|----------------------|--|--------------------|--|
| | ogółem total | w tym przedszkola of which nursery schools | | ogółem total | w tym w przed- szkolach of which in nursery schools | ogółem total | w tym w przed- szkolach of which in nursery schools |
| POWIAT NOWOTARSKI (dok.) | | | | | | | |
| Gminy miejsko-wiejskie: Urban-rural gminas: | | | | | | | |
| Rabka-Zdrój | 15 | 7 | 362 | 27 | 18 | 534 | 357 |
| w tym miasto | 10 | 6 | 267 | 19 | 14 | 369 | 262 |
| of which city | | | | | | | |
| Szczawnica | 4 | 2 | 161 | 9 | 7 | 189 | 149 |
| w tym miasto | 3 | 2 | 161 | 8 | 7 | 175 | 149 |
| of which city | | | | | | | |
| Gminy wiejskie: Rural gminas: | | | | | | | |
| Czarny Dunajec | 23 | 5 | 375 | 39 | 16 | 666 | 300 |
| Czorsztyn | 8 | 4 | 217 | 14 | 9 | 238 | 165 |
| Jabłonka | 12 | 2 | 331 | 32 | 15 | 649 | 318 |
| Krościenko nad Dunajcem | 5 | - | - | 10 | - | 191 | - |
| Lipnica Wielka | 7 | 2 | 73 | 9 | 3 | 180 | 73 |
| Łapsze Niżne | 9 | 4 | 275 | 16 | 10 | 271 | 179 |
| Nowy Targ | 26 | 7 | 355 | 40 | 15 | 684 | 286 |
| Ochoznica Dolna | 9 | 4 | 260 | 18 | 11 | 289 | 179 |
| Raba Wyżna | 11 | 4 | 250 | 19 | 10 | 396 | 234 |
| Spytkowice | 4 | 1 | 65 | 6 | 3 | 136 | 75 |
| Szaflary | 11 | 3 | 205 | 16 | 8 | 290 | 164 |
| POWIAT SUSKI | 60 | 30 | 2107 | 137 | 93 | 2608 | 1782 |
| Gminy miejskie: Urban gminas: | | | | | | | |
| Jordanów | 3 | 3 | 212 | 10 | 10 | 170 | 170 |
| Sucha Beskidzka | 6 | 3 | 298 | 16 | 12 | 310 | 239 |
| Gminy miejsko-wiejskie: Urban-rural gminas: | | | | | | | |
| Maków Podhalański | 13 | 5 | 209 | 28 | 11 | 473 | 146 |
| w tym miasto | 5 | 3 | 140 | 13 | 7 | 232 | 116 |
| of which city | | | | | | | |
| Gminy wiejskie: Rural gminas: | | | | | | | |
| Budzów | 8 | 4 | 275 | 14 | 11 | 314 | 250 |
| Bystra-Sidzina | 3 | 3 | 318 | 15 | 15 | 277 | 277 |
| Jordanów | 9 | 6 | 365 | 21 | 16 | 401 | 326 |
| Stryżawa | 7 | 3 | 235 | 16 | 11 | 319 | 230 |
| Zawoja | 7 | 2 | 95 | 11 | 4 | 222 | 87 |
| Zembrzyce | 4 | 1 | 100 | 6 | 3 | 122 | 57 |

^a Przedszkola, oddziały przedszkolne w szkołach podstawowych, zespoły wychowania przedszkolnego i punkty przedszkolne; łącznie z dziećmi przebywającymi przez cały rok szkolny w placówkach wykonujących działalność leczniczą.

^a Nursery schools, pre-primary sections of primary schools, pre-primary education groups and pre-primary points; including the children attending for all school year in the units performing health care activities.

TABL. 10 (59). **WYCHOWANIE PRZEDSZKOLNE^a W ROKU SZKOLNYM 2015/16 (cd.)**
PRE-PRIMARY EDUCATION^b IN 2015/16 SCHOOL YEAR (cont.)

| WYSZCZEGÓLNIENIE SPECIFICATION | Placówki Establishments | | Miejsca w przed- szkolach Places in nursery schools | Oddziały Sections | | Dzieci Children | |
|--|----------------------------|--|--|----------------------|--|--------------------|--|
| | ogółem total | w tym przedszkola of which nursery schools | | ogółem total | w tym w przed- szkolach of which in nursery schools | ogółem total | w tym w przed- szkolach of which in nursery schools |
| POWIAT TATRZAŃSKI | 43 | 15 | 1688 | 98 | 63 | 1824 | 1277 |
| Gminy miejskie: Urban gminas: | | | | | | | |
| Zakopane | 13 | 8 | 1085 | 44 | 38 | 893 | 796 |
| Gminy wiejskie: Rural gminas: | | | | | | | |
| Biały Dunajec | 6 | 1 | 40 | 8 | 1 | 140 | 19 |
| Bukowina Tatrzańska | 12 | 3 | 300 | 23 | 12 | 408 | 230 |
| Kościelisko | 4 | 2 | 178 | 10 | 7 | 210 | 151 |
| Poronin | 8 | 1 | 85 | 13 | 5 | 173 | 81 |
| Podregion oświęcimski | 291 | 196 | 15935 | 823 | 683 | 17028 | 14610 |
| Subregion: | | | | | | | |
| POWIAT CHRZANOWSKI | 59 | 41 | 3413 | 166 | 142 | 3522 | 3127 |
| Gminy miejsko-wiejskie: Urban-rural gminas: | | | | | | | |
| Alwernia | 6 | 3 | 340 | 17 | 14 | 372 | 313 |
| w tym miasto | 1 | 1 | 200 | 8 | 8 | 182 | 182 |
| of which city | | | | | | | |
| Chrzanów | 20 | 13 | 1153 | 57 | 48 | 1224 | 1116 |
| w tym miasto | 13 | 11 | 1033 | 47 | 43 | 1028 | 996 |
| of which city | | | | | | | |
| Libiąż | 6 | 6 | 656 | 28 | 28 | 613 | 613 |
| w tym miasto | 4 | 4 | 506 | 22 | 22 | 482 | 482 |
| of which city | | | | | | | |
| Trzebinia | 21 | 15 | 1044 | 53 | 43 | 1063 | 873 |
| w tym miasto | 11 | 9 | 690 | 32 | 27 | 686 | 588 |
| of which city | | | | | | | |
| Gminy wiejskie: Rural gminas: | | | | | | | |
| Babice | 6 | 4 | 220 | 11 | 9 | 250 | 212 |
| POWIAT OLKUSKI | 62 | 38 | 3096 | 163 | 134 | 3181 | 2743 |
| Gminy miejskie: Urban gminas: | | | | | | | |
| Bukowno | 2 | 2 | 350 | 12 | 12 | 252 | 252 |
| Gminy miejsko-wiejskie: Urban-rural gminas: | | | | | | | |
| Olkusz | 26 | 18 | 1426 | 73 | 64 | 1437 | 1303 |
| w tym miasto | 15 | 13 | 1250 | 59 | 56 | 1170 | 1135 |
| of which city | | | | | | | |
| Wolbrom | 15 | 7 | 488 | 35 | 25 | 654 | 509 |
| w tym miasto | 3 | 3 | 313 | 17 | 17 | 364 | 364 |
| of which city | | | | | | | |

^a Przedszkola, oddziały przedszkolne w szkołach podstawowych, zespoły wychowania przedszkolnego i punkty przedszkolne; łącznie z dziećmi przebywającymi przez cały rok szkolny w placówkach wykonujących działalność leczniczą.

^b Nursery schools, pre-primary sections of primary schools, pre-primary education groups and pre-primary points; including the children attending for all school year in the units performing health care activities.

TABL. 10 (59). **WYCHOWANIE PRZEDSZKOLNE^a W ROKU SZKOLNYM 2015/16 (cd.)**
PRE-PRIMARY EDUCATION^b IN 2015/16 SCHOOL YEAR (cont.)

| WYSZCZEGÓLNIENIE SPECIFICATION | Placówki Establishments | | Miejsca w przed- szkolach Places in nursery schools | Oddziały Sections | | Dzieci Children | |
|--|----------------------------|--|--|----------------------|--|--------------------|--|
| | ogółem total | w tym przedszkola of which nursery schools | | ogółem total | w tym w przed- szkolach of which in nursery schools | ogółem total | w tym w przed- szkolach of which in nursery schools |
| POWIAT OLKUSKI (dok.) | | | | | | | |
| Gminy wiejskie: Rural gminas: | | | | | | | |
| Bolesław | 4 | 4 | 265 | 11 | 11 | 209 | 209 |
| Klucze | 7 | 6 | 517 | 21 | 20 | 463 | 449 |
| Trzyciąż | 8 | 1 | 50 | 11 | 2 | 166 | 21 |
| POWIAT OŚWIĘCIMSKI | 67 | 60 | 5112 | 227 | 217 | 4837 | 4674 |
| Gminy miejskie: Urban gminas: | | | | | | | |
| Oświęcim | 13 | 13 | 1281 | 52 | 52 | 1139 | 1139 |
| Gminy miejsko-wiejskie: Urban-rural gminas: | | | | | | | |
| Brzeszcze | 8 | 8 | 702 | 32 | 32 | 660 | 660 |
| w tym miasto | 4 | 4 | 453 | 21 | 21 | 422 | 422 |
| of which city | | | | | | | |
| Chelmek | 5 | 5 | 386 | 16 | 16 | 342 | 342 |
| w tym miasto | 3 | 3 | 286 | 12 | 12 | 255 | 255 |
| of which city | | | | | | | |
| Kęty | 15 | 15 | 1330 | 54 | 54 | 1224 | 1224 |
| w tym miasto | 9 | 9 | 780 | 33 | 33 | 720 | 720 |
| of which city | | | | | | | |
| Zator | 10 | 4 | 223 | 17 | 10 | 299 | 207 |
| w tym miasto | 2 | 1 | 88 | 5 | 4 | 109 | 89 |
| of which city | | | | | | | |
| Gminy wiejskie: Rural gminas: | | | | | | | |
| Osiek | 3 | 2 | 195 | 11 | 8 | 231 | 160 |
| Oświęcim | 9 | 9 | 652 | 30 | 30 | 618 | 618 |
| Polanka Wielka | 1 | 1 | 133 | 6 | 6 | 133 | 133 |
| Przeciszów | 3 | 3 | 210 | 9 | 9 | 191 | 191 |
| POWIAT WADOWICKI | 103 | 57 | 4314 | 267 | 190 | 5488 | 4066 |
| Gminy miejsko-wiejskie: Urban-rural gminas: | | | | | | | |
| Andrychów | 15 | 14 | 1428 | 70 | 65 | 1497 | 1405 |
| w tym miasto | 7 | 7 | 780 | 36 | 36 | 765 | 765 |
| of which city | | | | | | | |
| Kalwaria Zebrzydowska | 17 | 8 | 449 | 32 | 18 | 679 | 415 |
| w tym miasto | 3 | 2 | 128 | 10 | 6 | 206 | 128 |
| of which city | | | | | | | |
| Wadowice | 30 | 15 | 1082 | 68 | 46 | 1330 | 942 |
| w tym miasto | 14 | 9 | 716 | 41 | 32 | 830 | 676 |
| of which city | | | | | | | |
| Gminy wiejskie: Rural gminas: | | | | | | | |
| Brzeźnica | 8 | 4 | 248 | 17 | 11 | 344 | 227 |

^a Przedszkola, oddziały przedszkolne w szkołach podstawowych, zespoły wychowania przedszkolnego i punkty przedszkolne; łącznie z dziećmi przebywającymi przez cały rok szkolny w placówkach wykonujących działalność leczniczą.

^b Nursery schools, pre-primary sections of primary schools, pre-primary education groups and pre-primary points; including the children attending for all school year in the units performing health care activities.

TABL. 10 (59). **WYCHOWANIE PRZEDSZKOLNE^a W ROKU SZKOLNYM 2015/16 (cd.)**
PRE-PRIMARY EDUCATION^b IN 2015/16 SCHOOL YEAR (cont.)

| WYSZCZEGÓLNIENIE SPECIFICATION | Placówki Establishments | | Miejsca w przed- szkolach Places in nursery schools | Oddziały Sections | | Dzieci Children | |
|---|----------------------------|--|--|----------------------|--|--------------------|--|
| | ogółem total | w tym przedszkola of which nursery schools | | ogółem total | w tym w przed- szkolach of which in nursery schools | ogółem total | w tym w przed- szkolach of which in nursery schools |
| POWIAT WADOWICKI (dok.) | | | | | | | |
| Gminy wiejskie (dok.): Rural gminas (cont.): | | | | | | | |
| Lanckorona | 6 | 2 | 110 | 10 | 4 | 220 | 95 |
| Mucharz | 4 | 1 | 80 | 10 | 4 | 197 | 73 |
| Spytkowice | 6 | 4 | 275 | 18 | 16 | 340 | 307 |
| Stryszów | 4 | 2 | 175 | 12 | 7 | 257 | 169 |
| Tomice | 4 | 1 | 125 | 13 | 5 | 270 | 124 |
| Wieprz | 9 | 6 | 342 | 17 | 14 | 354 | 309 |
| Podregion tarnowski | 308 | 182 | 12451 | 691 | 541 | 14046 | 11552 |
| Subregion: | | | | | | | |
| POWIAT BRZESKI | 77 | 45 | 2487 | 141 | 105 | 2873 | 2263 |
| Gminy miejsko-wiejskie: Urban-rural gminas: | | | | | | | |
| Brzesko | 23 | 17 | 1107 | 54 | 47 | 1177 | 1035 |
| w tym miasto | 12 | 12 | 784 | 34 | 34 | 714 | 714 |
| of which city | | | | | | | |
| Czchów | 10 | 5 | 275 | 16 | 11 | 344 | 258 |
| w tym miasto | 2 | 1 | 75 | 4 | 3 | 98 | 73 |
| of which city | | | | | | | |
| Gminy wiejskie: Rural gminas: | | | | | | | |
| Borzęcin | 5 | 4 | 166 | 9 | 8 | 178 | 165 |
| Dębno | 14 | 8 | 403 | 25 | 17 | 446 | 333 |
| Gnojnik | 7 | 4 | 245 | 14 | 11 | 269 | 230 |
| Iwkowa | 8 | 3 | 111 | 10 | 4 | 198 | 86 |
| Szczurowa | 10 | 4 | 180 | 13 | 7 | 261 | 156 |
| POWIAT DĄBROWSKI | 36 | 22 | 1440 | 81 | 63 | 1709 | 1423 |
| Gminy miejsko-wiejskie: Urban-rural gminas: | | | | | | | |
| Dąbrowa Tarnowska | 11 | 5 | 591 | 32 | 23 | 735 | 573 |
| w tym miasto | 3 | 3 | 525 | 19 | 19 | 502 | 502 |
| of which city | | | | | | | |
| Szczucin | 8 | 7 | 375 | 18 | 17 | 381 | 360 |
| w tym miasto | 3 | 3 | 259 | 13 | 13 | 266 | 266 |
| of which city | | | | | | | |
| Gminy wiejskie: Rural gminas: | | | | | | | |
| Bolestaw | 1 | 1 | 60 | 3 | 3 | 50 | 50 |
| Gręboszów | 1 | 1 | 50 | 2 | 2 | 47 | 47 |
| Mędrzechów | 4 | 4 | 114 | 5 | 5 | 91 | 91 |
| Olesno | 6 | 2 | 125 | 10 | 6 | 192 | 140 |
| Radgoszcz | 5 | 2 | 125 | 11 | 7 | 213 | 162 |

a Przedszkola, oddziały przedszkolne w szkołach podstawowych, zespoły wychowania przedszkolnego i punkty przedszkolne; łącznie z dziećmi przebywającymi przez cały rok szkolny w placówkach wykonujących działalność leczniczą.

b Nursery schools, pre-primary sections of primary schools, pre-primary education groups and pre-primary points; including the children attending for all school year in the units performing health care activities.

TABL. 10 (59). **WYCHOWANIE PRZEDSZKOLNE^a W ROKU SZKOLNYM 2015/16 (dok.)**
PRE-PRIMARY EDUCATION^a IN 2015/16 SCHOOL YEAR (cont.)

| WYSZCZEGÓLNIENIE SPECIFICATION | Placówki Establishments | | Miejsca w przed- szkolach Places in nursery schools | Oddziały Sections | | Dzieci Children | |
|--|----------------------------|--|--|----------------------|---|--------------------|---|
| | ogółem total | w tym przedszkola of which nursery schools | | ogółem total | w tym w przed- szkolach of which in nursery schools | ogółem total | w tym w przed- szkolach of which in nursery schools |
| POWIAT TARNOWSKI | 154 | 76 | 4626 | 287 | 194 | 5778 | 4210 |
| Gminy miejsko-wiejskie: Urban-rural gminas: | | | | | | | |
| Ciężkowice | 12 | 5 | 248 | 17 | 11 | 334 | 209 |
| w tym miasto | 2 | 2 | 122 | 5 | 5 | 117 | 117 |
| of which city | | | | | | | |
| Radłów | 6 | 5 | 302 | 16 | 14 | 284 | 263 |
| w tym miasto | 1 | 1 | 115 | 5 | 5 | 116 | 116 |
| of which city | | | | | | | |
| Ryglice | 10 | 3 | 191 | 17 | 7 | 336 | 158 |
| w tym miasto | 1 | 1 | 120 | 4 | 4 | 87 | 87 |
| of which city | | | | | | | |
| Tuchów | 18 | 8 | 437 | 29 | 18 | 570 | 395 |
| w tym miasto | 4 | 4 | 325 | 13 | 13 | 302 | 302 |
| of which city | | | | | | | |
| Wojnicz | 9 | 6 | 355 | 21 | 15 | 467 | 340 |
| w tym miasto | 2 | 1 | 120 | 9 | 5 | 214 | 120 |
| of which city | | | | | | | |
| Zakliczyn | 12 | 6 | 275 | 20 | 11 | 382 | 239 |
| w tym miasto | 3 | 2 | 130 | 8 | 5 | 175 | 121 |
| of which city | | | | | | | |
| Żabno | 14 | 12 | 632 | 28 | 26 | 529 | 499 |
| w tym miasto | 3 | 3 | 150 | 7 | 7 | 141 | 141 |
| of which city | | | | | | | |
| Gminy wiejskie: Rural gminas: | | | | | | | |
| Gromnik | 8 | 3 | 170 | 12 | 8 | 250 | 191 |
| Lisia Góra | 12 | 6 | 393 | 23 | 17 | 524 | 417 |
| Pleśna | 10 | 3 | 261 | 18 | 11 | 328 | 246 |
| Rzepiennik Strzyżewski | 5 | 2 | 71 | 7 | 3 | 171 | 70 |
| Skrzyszów | 9 | 5 | 365 | 20 | 15 | 434 | 349 |
| Szerzyny | 6 | 2 | 113 | 12 | 6 | 232 | 121 |
| Tarnów | 16 | 8 | 588 | 32 | 23 | 658 | 518 |
| Wierzchosławice | 6 | 1 | 150 | 12 | 6 | 227 | 143 |
| Wietrzychowice | 1 | 1 | 75 | 3 | 3 | 52 | 52 |
| Miasto na prawach powiatu City with powiat status | | | | | | | |
| Tarnów | 41 | 39 | 3898 | 182 | 179 | 3686 | 3656 |

^a Przedszkola, oddziały przedszkolne w szkołach podstawowych, zespoły wychowania przedszkolnego i punkty przedszkolne; łącznie z dziećmi przebywającymi przez cały rok szkolny w placówkach wykonujących działalność leczniczą.

Ź r ó d ł o: dane Ministerstwa Edukacji Narodowej.

^a Nursery schools, pre-primary sections of primary schools, pre-primary education groups and pre-primary points; including the children attending for all school year in the units performing health care activities.

S o u r c e: data of the Ministry of National Education.

**OCHRONA ZDROWIA
I POMOC SPOŁECZNA****Uwagi ogólne**

1. Dane o ochronie zdrowia - jeśli nie zaznaczono inaczej - podaje się łącznie z danymi o placówkach podległych resortom obrony narodowej, spraw wewnętrznych i administracji oraz do 2011 r. - Agencji Bezpieczeństwa Wewnętrznego; z wyłączeniem ochrony zdrowia w zakładach karnych.

2. Dane o łóżkach w szpitalach ogólnych nie obejmują miejsc dziennych na oddziałach szpitalnych oraz do 2007 r. miejsc (łóżek i inkubatorów) dla noworodków.

3. Podstawę prezentowanych w dziale danych stanowią:

- 1) ustawa z dnia 15 IV 2011 r. o działalności leczniczej (tekst jednolity Dz. U. 2015, poz. 618), która zastąpiła ustawę o zakładach opieki zdrowotnej - określa m.in. zasady wykonywania działalności leczniczej oraz zasady funkcjonowania placówek leczniczych.

Prezentowane w dziale dane dotyczą placówek (do 2011 r. - zakłady opieki zdrowotnej) wykonujących działalność leczniczą w zakresie:

- a) ambulatoryjnej opieki zdrowotnej (przychodnie łącznie z ośrodkami zdrowia, poradniami, ambulatoriami i izbami chorych oraz zakładami badań diagnostycznych i medycznymi laboratoriami diagnostycznymi),
- b) stacjonarnej opieki zdrowotnej (szpitale ogólne, psychiatryczne i uzdrowiskowe oraz ośrodki leczenia odwykowego, ośrodki rehabilitacyjne dla narkomanów, regionalne ośrodki psychiatrii sądowej, zakłady opiekuńczo-lecznicze i pielęgnacyjno-opiekuńcze, hospicja, sanatoria i od 2014 r. oddziały opieki paliatywnej),

Na mocy wymienionej ustawy działalność lecznicza może być też wykonywana przez praktyki zawodowe (indywidualne lub grupowe) - lekarzy, lekarzy dentyków oraz pielęgniarek lub położnych (do 2011 r. regulowane odrębnymi ustawami).

- 2) ustawa z dnia 15 VII 2011 r. o zawodach pielęgniarzy i położnej (tekst jednolity Dz. U. 2016, poz. 1251);

**HEALTH CARE
AND SOCIAL WELFARE****General notes**

1. The data concerning health care - unless otherwise stated - are given including health care units subordinated to the Ministry of National Defence, the Ministry of the Interior and Administration and until 2011 - the Internal Security Agency; excluding health care in prisons.

2. Data regarding beds in general hospitals do not include day-time places in hospital wards and until 2007 places (beds and incubators) for newborns.

3. The basis of data presented in this chapter are provided by:

- 1) the Law on Health Care Activities, dated 15 IV 2011 (uniform text Journal of Laws 2015 item 618), replacing the Law on Care Health Facilities - specifies, among others, the rules of performing health care activities and of the functioning of health care units.

Data presented in the chapter concerns the units (until 2011 - health care facilities) performing health care activities in the following areas:

- a) out-patient health care (out-patients departments including: health centres, clinics, ambulatory departments and infirmaries, diagnostic facilities and medical diagnostic laboratories),
- b) in-patient health care (hospitals - general, psychiatric and health resorts as well as detoxification centres: addiction recovery centres, regional centres of forensic psychiatry, chronic medical care homes, nursing homes, hospices, sanatoria and since 2014 palliative care wards).

Under mentioned law, health care activity can be carried out also by professional practices (individual or group) - doctors, dentists and nurses or midwives (until 2011 governed by separate laws).

- 2) the Law on the Nursing and Midwiving Professions, dated 15 VII 2011 (uniform text Journal of Laws 2016, item 1251);

3) ustawa z dnia 5 XII 1996 r. o zawodach lekarza i lekarza dentystry (tekst jednolity Dz. U. 2015, poz. 464);

4) ustawa z dnia 6 IX 2001 r. prawo farmaceutyczne (tekst jednolity Dz. U. 2008 Nr 45, poz. 271, z późniejszymi zmianami).

3. Dane o łóżkach w placówkach stacjonarnej opieki zdrowotnej dotyczą łóżek znajdujących się stale w salach dla chorych, zajętych przez chorych lub przygotowanych na ich przyjęcie.

Dane o łóżkach w szpitalach ogólnych nie obejmują miejsc dziennych na oddziałach szpitalnych oraz do 2007 r. miejsc (łóżek i inkubatorów) dla noworodków.

4. Porady udzielone przez lekarzy i lekarzy dentystrów w zakresie ambulatoryjnej opieki zdrowotnej podano łącznie z badaniami profilaktycznymi (z wyjątkiem porad udzielonych przez lekarza orzecznika) i orzeczeniami wojskowych komisji lekarskich.

5. Dane o aptekach ogólnodostępnych nie obejmują aptek działających w strukturze i na potrzeby szpitali.

Punkty apteczne są to ogólnodostępne punkty sprzedaży leków gotowych, których asortyment jest ściśle określony i są głównie usytuowane na terenach wiejskich.

6. Zgodnie z ustawą z dnia 4 II 2011 r. o opiece nad dziećmi w wieku do lat 3 (tekst jednolity Dz. U. 2015, poz. 1217), opieka może być organizowana w formie żłobka oraz od 2011 r. - klubu dziecięcego, bądź sprawowana przez dziennego opiekuna oraz nianię.

7. Dane dotyczące wspierania rodziny oraz pieczy zastępczej, począwszy od danych za 2012 r., prezentowane są zgodnie z ustawą z dnia 9 VI 2011 r. o wspieraniu rodziny oraz systemie pieczy zastępczej (tekst jednolity Dz. U. 2016, poz. 575).

8. Placówka wsparcia dziennego wspiera funkcje opiekuńcze i wychowawcze rodziny. Może być prowadzona w formie:

- **opiekuńczej**, w tym kół zainteresowań, świetlic, klubów i ognisk wychowawczych, zapewnia dziecku opiekę i wychowanie, pomoc w nauce, organizację czasu wolnego, zabawę i zajęcia sportowe oraz rozwój zainteresowań,

- **specjalistycznej** - organizuje zajęcia socjoterapeutyczne, terapeutyczne, korekcyjne, kompensacyjne oraz logopedyczne; realizuje indywidualny program korekcyjny, program psychoko-

3) *the Law on the Occupations of Doctor and Dentist, dated 5 XII 1996 (uniform text Journal of Laws 2015, item 464);*

4) *the Pharmaceutical Law, dated 6 IX 2001 (uniform text Journal of Laws 2008 No. 45, item 271, with later amendments).*

3. Data regarding beds in in-patient health care facilities concern permanent beds in patient rooms, either occupied or prepared to receive patients.

Data regarding beds in general hospitals do not include day-time places in hospital wards and until 2007 - places (beds and incubators) for newborns.

4. Consultations provided by doctors and dentists in the scope of out-patient health care are presented together with preventive check-ups (excluding consultations provided by medical experts) and with the opinions of military medical commissions.

5. Generally available pharmacies do not include pharmacies, which operate in the structure and for needs of hospitals.

Pharmaceutical outlets are sales outlets for selling prepared medicines, the range of which is precisely defined and are located in rural areas.

6. According to the Law on Childcare for Children Younger than 3 years of age, dated 4 II 2011 (uniform text Journal of Laws 2015, item 1217), childcare can be organized in the form of nurseries as well as since 2011 - children's clubs or provided by day carer and nanny.

7. Data concerning family support and foster care are presented according to the Law of Family Support and Foster Care System, dated 9 VI 2011 (uniform text Journal of Laws 2016, item 575).

8. Day-support centre supports the family in its care and education functions. It may be operated in the form of:

- **general care centre**, including interest circles, day-rooms, clubs, educational centres, provides a child with: care and education, assistance in learning, organisation of leisure time, entertainment and sport classes and development of interests,

- **specialist centre** - organises sociotherapeutic, therapeutic, corrective, compensating and speech therapy classes, implement and individual corrective programme, a psychocorrective or

rekcyjny lub psychoprofilaktyczny, w szczególności terapię pedagogiczną, psychologiczną i socjoterapię.

- **pracy podwórkowej** - realizowanej przez wychowawcę, polegającej na działaniach animacyjnych i socjoterapeutycznych,
- **w połączonych formach**, tj. łączących zadania placówek opiekuńczych, specjalistycznych i pracy podwórkowej.

Wspieranie rodziny może być również prowadzone w formie poradnictwa specjalistycznego lub przez pracę asystenta rodziny, udzielającego pomocy rodzinom m.in. w poprawie ich sytuacji życiowej, w rozwiązywaniu problemów społecznych, psychologicznych, wychowawczych z dziećmi i w poszukiwaniu pracy zarobkowej.

9. Rodzinna piecza zastępcza jest sprawowana w przypadku niemożności zapewnienia dziecku opieki i wychowania przez rodziców. Zapewnia pracę z rodziną umożliwiającą powrót dziecka do rodziny lub gdy jest to niemożliwe - dążenie do przysposobienia dziecka, przygotowanie dziecka do samodzielnego i odpowiedzialnego życia, zaspokojenie potrzeb emocjonalnych dzieci ze szczególnym uwzględnieniem potrzeb bytowych, zdrowotnych, edukacyjnych, kulturalno-rekreacyjnych i religijnych.

Formami rodzinnej pieczy zastępczej są:

1) **rodziny zastępcze:**

- a) spokrewnione,
- b) niezawodowe, umieszcza się w tym samym czasie nie więcej niż 3 dzieci (z wyjątkiem licznego rodzeństwa),
- c) zawodowe - umieszcza się w tym samym czasie nie więcej niż 3 dzieci (z wyjątkiem licznego rodzeństwa); w tym:
 - zawodowe pełniące funkcję pogotowia rodzinnego - przyjmują dzieci na podstawie orzeczenia sądu w przypadku, gdy dziecko zostało doprowadzone przez Policję lub Straż Graniczną, na wniosek rodziców, dziecka lub innej osoby w przypadku, o którym mowa w art. 12a ustawy z dnia 29 VII 2005 r. o przeciwdziałaniu przemocy w rodzinie (tekst jednolity Dz. U. 2015, poz. 1390),
 - zawodowe specjalistyczne - umieszcza się w nich w szczególności: dzieci legitymujące się orzeczeniem o niepełnosprawności lub orzeczeniem o znacznym lub umiarkowanym stopniu niepełnosprawności, dzieci na podstawie ustawy z dnia 26 X 1982 r. o postępowaniu w sprawach nieletnich (tekst jednolity Dz. U. 2014, poz. 382, z późniejszymi zmianami), małoletnie matki z dziećmi,
 - zawodowe niespokrewnione z dzieckiem,

psychopreventive programme, in particular pedagogic, psychological and sociotherapy.

- **street work** - carries out motivating and socio-therapeutic activities, conducted by a street-worker,
- **in a combination of the forms**, i.e., combining tasks of the general care, specialized and street work centres.

Family support shall also be provided as a specialist guidance or through a family assistant, who assists in: improvement of family life situation, resolution of psychological and social issues and problems with upbringing children and searching for a job.

9. Family foster care shall be exercised in case when it is impossible for the parents to provide care and education for a child. It guarantees a work with a family to make possibility for a child to return to its family, or when it is impossible - efforts aimed at child's adoption; preparation of a child to live an independent and responsible life; satisfaction of children's emotional needs, in particular the needs related to welfare, health-care, education, culture, recreation and religious.

The forms of family foster care are the following:

1) **foster families:**

- a) related,
- b) not-professional - placed in it may be not more than 3 children (except for numerous siblings),
- c) professional - placed in it may be not more than 3 children (except for numerous siblings) including:
 - professional that performs the function of a family emergency house - shall receive a child on the basis of a court ruling, case when a child was escorted by Police or Border Guard, upon consent of parents, child or another person in the case referred to in Art. 12a of the Law on Counteracting Domestic Violence, dated 29 VII 2005 (uniform text Journal of Laws 2015, item 1390),
 - professional specialized - shall receive in particular: children with a disability certificate or a certificate of high or moderate level of disability, children on the basis of the Law on Proceedings Involving Juveniles, dated 26 X 1982 (uniform text Journal of Laws 2014, item 382, with later amendments), underage mothers with children,
 - professional not related to the child with

wieloletnie (funkcjonują nie dłużej niż przez okres 3 lat od dnia wejścia w życie ustawy, tj. do 31 XII 2014 r.);

- 2) **rodzinne domy dziecka** - w tym samym czasie, może w nich przebywać łącznie nie więcej niż 8 dzieci (z wyjątkiem liczego rodzeństwa).

10. Instytucjonalna piecza zastępcza jest sprawowana w formie:

- 1) **placówki opiekuńczo-wychowawczej**, która jest prowadzona jako placówka typu:

- **interwencyjnego** - zapewnia doraźną opiekę nad dzieckiem w czasie trwania sytuacji kryzysowej, w szczególności placówka jest obowiązana przyjąć dziecko w przypadkach wymagających natychmiastowego zapewnienia mu opieki;
- **rodzinnego** - wychowuje dzieci w różnym wieku, w tym dorastające i usamodzielniające się; umożliwia wspólne wychowanie i opiekę licznemu rodzeństwu; współpracuje z koordynatorem rodzinnej pieczy zastępczej i asystentem rodziny,
- **socjalizacyjnego** - zapewnia dziecku całodobową opiekę i wychowanie oraz zaspokaja jego niezbędne potrzeby, w szczególności emocjonalne, rozwojowe, zdrowotne, bytowe, społeczne i religijne; realizuje przygotowany we współpracy z asystentem rodziny plan pomocy dziecku; umożliwia kontakt dziecka z rodzicami i innymi osobami bliskimi; podejmuje działania w celu powrotu dziecka do rodziny; zapewnia dziecku dostęp do kształcenia dostosowanego do jego wieku i możliwości rozwojowych; obejmuje dziecko działaniami terapeutycznymi; zapewnia korzystanie z przysługujących świadczeń zdrowotnych;
- **specjalistyczno-terapeutycznego** - sprawuje opiekę nad dzieckiem o indywidualnych potrzebach, w szczególności: legitymującym się orzeczeniem o niepełnosprawności albo orzeczeniem o umiarkowanym lub znacznym stopniu niepełnosprawności, wymagającym stosowania specjalnych metod wychowawczych i specjalistycznej terapii; wymagającym wyrównywania opóźnień rozwojowych i edukacyjnych; placówka zapewnia zajęcia wychowawcze, socjoterapeutyczne, korekcyjne, kompensacyjne, logopedyczne, terapeutyczne, rekompensujące braki w wychowaniu w rodzinie i przygotowujące do życia społecznego, a dzieciom niepełnosprawnym - także odpowiednią rehabilitację i zajęcia rewalidacyjne;

- 2) **regionalnej placówki opiekuńczo-terapeutycznej** - umieszczane są w niej dzieci, które ze względu na stan zdrowia wymagają stosowania specjalistycznej opieki i rehabilitacji i nie mogą zostać umieszczone w rodzinie

many children (operate for not longer than 3 years from the date of entry into force of law, i.e. until 31 XII 2014);

- 2) **foster homes** - placed in it may be not more than 8 children (except for numerous siblings).

10. Institutional foster care shall be exercised in the form of:

- 1) **care and education centre**, which shall be exercised in the form of:

- **an intervention** - provides immediate care for a child in the crisis situation, especially if it is required for the centre to place the child under immediate care;
- **a family** - educates children of various age groups, including adolescents and those becoming independent; enables common education and care for numerous siblings; cooperates with a family foster care coordinator and a family assistant,
- **a socialization** - provides a child with full-time care and education, and fulfil its needs, especially emotional, development, health, living, social and religious needs, implements a child assistance plan prepares in cooperation with a family assistant, enables contacts with parents and other close persons; unless otherwise decided by a court; takes actions aimed at the child's return to a family, provides a child with access to education adjusted to his/her age and development skills, provides a child with therapeutic actions, provides access to eligible healthcare services;
- **a specialist therapy** - provides care for a child with individual needs, in particular: a child with a disability certificate or a certificate of high or moderate level of disability, a child requiring the application of special education methods and specialist therapy, a child requiring dealing with their developmental and educational retardation. The centre provides educational, socio-therapeutic, corrective, compensating, speech therapy, and therapeutic activities compensating for lacks in upbringing in a family and preparing for social life, as well as proper rehabilitation for disabled children;

- 2) **regional care and therapy centre** - a centre where children shall be placed, due to their health condition requiring specialist care and rehabilitation and cannot be placed in family foster care or a care and education centre.

nej pieczy zastępczej lub w placówce opiekuńczo-wychowawczej. W tym samym czasie można w niej umieścić nie więcej niż 30 dzieci;

- 3) **interwencyjnego ośrodka preadopcyjnego** - umieszcza się w nim dzieci do ukończenia pierwszego roku życia, które wymagają specjalistycznej opieki i w okresie oczekiwania na przysposobienie nie mogą zostać umieszczone w rodzinnej pieczy zastępczej. W ośrodku w tym samym czasie można umieścić nie więcej niż 20 dzieci.

11. Dane o domach i zakładach pomocy społecznej dotyczą placówek, dla których organami prowadzącymi są: jednostki samorządu terytorialnego, stowarzyszenia, organizacje społeczne, kościoły i związki wyznaniowe, fundacje, osoby fizyczne i prawne.

Rodzaje domów i zakładów prezentuje się zgodnie z ustawą o pomocy społecznej z dnia 12 III 2004 r. (tekst jednolity Dz. U. 2016, poz. 930).

Dane o świadczeniach pomocy społecznej prezentuje się zgodnie z ustawą o pomocy społecznej z dnia 12 III 2004 r. (jednolity tekst Dz. U. 2009 Nr 175, poz. 1362, z późniejszymi zmianami).

Uwaga: W miastach na prawach powiatu zadania PCPR są wykonywane przez Miejskie Ośrodki Pomocy Społecznej.

The total number of 30 children at most may be placed in a regional care and therapy centre at the same time;

- 3) **pre-adoptive intervention centre** - a centre where shall be placed children up to the 1 year old, requiring special care who, waiting for adoption, cannot be covered by family foster care. The total number of 20 children at most may be placed in a pre-adoptive intervention centre at the same time.

11. Data concerning social welfare homes and facilities are related to the institutions for which the founding bodies are: territorial self-government entities, associations, social organizations, churches and religious associations, foundations, natural and legal persons.

Types of social welfare homes and facilities are presented in accordance with the Law on Social Assistance, dated 12 III 2004 (uniform text Journal of Laws 2016, item 930).

Data on social benefits are presented according to the Law on Social Assistance, dated 12 III 2004 (uniform text Journal of Laws 2009 No. 175, item 1362, with later amendments).

Note: In cities with powiat status tasks of PCFS are fulfilled by the City Social Assistance Centres.

TABL. 1 (60). **ŁÓŻKA W SZPITALACH OGÓLNYCH, APTEKI OGÓLNODOSTĘPNE I PUNKTY APTECZNE W 2015 R.**

Stan w dniu 31 XII

BEDS IN GENERAL HOSPITALS, GENERALLY AVAILABLE PHARMACIES AND PHARMACEUTICAL OUTLETS IN 2015

As of 31 XII

| WYSZCZEGÓLNIENIE SPECIFICATION | Łóżka ^a w szpitalach ogólnych <i>Beds^a in general hospitals</i> | Apteki ^b <i>Pharmacies^b</i> | Punkty apteczne ^b <i>Pharmaceutical outlets^b</i> |
|---|---|--|---|
| WOJEWÓDZTWO | 14861 | 1140 | 139 |
| VOIVODSHIP | | | |
| Podregion krakowski | 1449 | 218 | 34 |
| <i>Subregion</i> | | | |
| Powiaty: <i>Powiats:</i> | | | |
| bocheński | 218 | 37 | 7 |
| krakowski | 354 | 77 | 12 |
| miechowski | 315 | 18 | 4 |
| myślenicki | 291 | 36 | 4 |
| proszowicki | 271 | 19 | 5 |
| wielicki | - | 31 | 2 |
| Podregion m. Kraków | 6122 | 318 | - |
| <i>Subregion</i> | | | |
| Miasto na prawach powiatu <i>City with powiat status</i> | | | |
| Kraków | 6122 | 318 | - |
| Podregion nowosądecki | 1902 | 157 | 32 |
| <i>Subregion</i> | | | |
| Powiaty: <i>Powiats:</i> | | | |
| gorlicki | 466 | 33 | 10 |
| limanowski | 459 | 38 | 12 |
| nowosądecki | 238 | 43 | 10 |
| Miasto na prawach powiatu <i>City with powiat status</i> | | | |
| Nowy Sącz | 739 | 43 | - |
| Podregion nowotarski | 1822 | 106 | 26 |
| <i>Subregion</i> | | | |
| Powiaty: <i>Powiats:</i> | | | |
| nowotarski | 712 | 55 | 14 |
| suski | 381 | 25 | 8 |
| tatrzański | 729 | 26 | 4 |
| Podregion oświęcimski | 1802 | 181 | 25 |
| <i>Subregion</i> | | | |
| Powiaty: <i>Powiats:</i> | | | |
| chrzanowski | 539 | 45 | 3 |
| olkuski | 501 | 39 | 4 |
| oświęcimski | 500 | 54 | 7 |
| wadowicki | 262 | 43 | 11 |
| Podregion tarnowski | 1764 | 160 | 22 |
| <i>Subregion</i> | | | |
| Powiaty: <i>Powiats:</i> | | | |
| brzeski | 285 | 33 | 4 |
| dąbrowski | 248 | 17 | 4 |
| tarnowski | 160 | 48 | 14 |
| Miasto na prawach powiatu <i>City with powiat status</i> | | | |
| Tarnów | 1071 | 62 | - |

a Łącznie z łózkami i inkubatorami dla noworodków. *b* Patrz uwagi ogólne, ust. 5 na str. 316.

a Including beds and incubators for newborns. *b* See general notes, item 5 on page 316.

a Including beds and incubators for newborns. *b* See general notes, item 5 on page 316.

S o u r c e: in regard to beds in general hospitals - data of the Ministry of Health and the Ministry of Interior.

TABL. 2 (61). **AMBULATORYJNA OPIEKA ZDROWOTNA W 2015 R.**

Stan w dniu 31 XII

OUT-PATIENT HEALTH CARE IN 2015

As of 31 XII

| WYSZCZEGÓLNIENIE SPECIFICATION | Przychodnie Out- -patients depart- ments | Praktyki lekarskie ^a Medical practices ^a | Porady udzielone ^b Consultations provided ^b | | | |
|--|--|---|--|---------------------------------------|----------------------|--------------------------------|
| | | | w tys. in thous. | na 1 mieszkań- ca per capita | lekarskie medical | stomatolo- giczne dental |
| | | | | | w tys. in thous. | in thous. |
| WOJEWÓDZTWO VOIVODSHIP | 1817 | 189 | 27640,7 | 8 | 24217,8 | 3422,9 |
| Podregion krakowski Subregion | 352 | 32 | 4460,0 | 6 | 3985,1 | 474,8 |
| Powiaty: Powiats: | | | | | | |
| bocheński | 51 | 4 | 749,4 | 7 | 664,8 | 84,5 |
| krakowski | 114 | 8 | 1473,5 | 5 | 1341,2 | 132,3 |
| miechowski | 19 | 8 | 386,6 | 8 | 338,0 | 48,5 |
| myślenicki | 98 | 3 | 892,1 | 7 | 773,1 | 119,0 |
| proszowicki | 22 | 4 | 275,8 | 6 | 247,3 | 28,5 |
| wielicki | 48 | 5 | 682,6 | 6 | 620,7 | 61,9 |
| Podregion m. Kraków Subregion | 627 | 11 | 10117,1 | 13 | 8601,1 | 1516,0 |
| Miasto na prawach powiatu City with powiat status | | | | | | |
| Kraków | 627 | 11 | 10117,1 | 13 | 8601,1 | 1516,0 |
| Podregion nowosądecki Subregion | 268 | 62 | 3741,5 | 7 | 3281,3 | 460,2 |
| Powiaty: Powiats: | | | | | | |
| gorlicki | 60 | 7 | 788,7 | 7 | 712,1 | 76,6 |
| limanowski | 55 | 28 | 781,7 | 6 | 679,8 | 101,9 |
| nowosądecki | 91 | 17 | 1014,5 | 5 | 901,9 | 112,6 |
| Miasto na prawach powiatu City with powiat status | | | | | | |
| Nowy Sącz | 62 | 10 | 1156,6 | 14 | 987,5 | 169,1 |

^a Dane obejmują podmioty, które podpisały kontrakty z Narodowym Funduszem Zdrowia lub z przychodniami. ^b W ciągu roku; łącznie z poradami opłacanymi przez pacjentów (środki niepubliczne); bez porad udzielonych w izbach przyjęć szpitali ogólnych - 466706 porad.

^a Data concern entities that have signed contract with National Health Fund or with out-patients departments. ^b During the year; including consultations paid by patients (non-public funds); excluding consultations provided by doctors in admission rooms in general hospitals - 466706 consultations.

TABL. 2 (61). **AMBULATORYJNA OPIEKA ZDROWOTNA W 2015 R. (dok.)**

Stan w dniu 31 XII

OUT-PATIENT HEALTH CARE IN 2015 (cont.)

As of 31 XII

| WYSZCZEGÓLNIENIE SPECIFICATION | Przychodnie Out-patients departments | Praktyki lekarskie ^a Medical practices ^a | Porady udzielone ^b Consultations provided ^b | | | |
|---|--|---|--|---------------------------------------|----------------------|--------------------------------|
| | | | w tys. in thous. | na 1 mieszkań- ca per capita | lekarskie medical | stomatolo- giczne dental |
| | | | | | w tys. | in thous. |
| Podregion nowotarski <i>Subregion</i> | 147 | 32 | 1968,7 | 6 | 1785,1 | 183,6 |
| Powiaty: <i>Powiats:</i> | | | | | | |
| nowotarski | 79 | 18 | 1015,7 | 5 | 925,6 | 90,1 |
| suski | 35 | 10 | 537,8 | 6 | 483,7 | 54,2 |
| tatrzański | 33 | 4 | 415,2 | 6 | 375,9 | 39,3 |
| Podregion oświęcimski <i>Subregion</i> | 207 | 16 | 3865,6 | 7 | 3515,4 | 350,2 |
| Powiaty: <i>Powiats:</i> | | | | | | |
| chrzanowski | 53 | 4 | 989,8 | 8 | 904,6 | 85,2 |
| olkuski | 44 | 2 | 840,1 | 7 | 759,6 | 80,4 |
| oświęcimski | 59 | 3 | 1174,0 | 8 | 1063,5 | 110,5 |
| wadowicki | 51 | 7 | 861,7 | 5 | 787,7 | 74,0 |
| Podregion tarnowski <i>Subregion</i> | 216 | 36 | 3487,9 | 8 | 3049,8 | 438,0 |
| Powiaty: <i>Powiats:</i> | | | | | | |
| brzeski | 48 | 8 | 569,7 | 6 | 499,8 | 69,9 |
| dąbrowski | 16 | 5 | 359,0 | 6 | 285,9 | 73,1 |
| tarnowski | 83 | 9 | 999,5 | 5 | 883,1 | 116,5 |
| Miasto na prawach powiatu <i>City with powiat status</i> | | | | | | |
| Tarnów | 69 | 14 | 1559,6 | 14 | 1381,0 | 178,6 |

^a Dane obejmują podmioty, które podpisały kontrakty z Narodowym Funduszem Zdrowia lub z przychodniami. ^b W ciągu roku; łącznie z poradami opłacanymi przez pacjentów (środki niepubliczne); bez porad udzielonych w izbach przyjęć szpitali ogólnych - 466706 porad.

^a Data concern entities that have signed contract with National Health Fund or with out-patients departments. ^b During the year; including consultations paid by patients (non-public funds); excluding consultations provided by doctors in admission rooms in general hospitals - 466706 consultations.

TABL. 3 (62). **ŻŁOBKI I KLUBY DZIECIĘCE W 2015 R.**
Stan w dniu 31 XII
NURSERIES AND CHILDREN'S CLUBS IN 2015
As of 31 XII

| WYSZCZEGÓLNIENIE SPECIFICATION | Żłobki Nurseries | Kluby dziecięce Children's clubs | Miejsca w żłobkach i klubach dziecięcych ^a Places in nurseries and children's clubs ^a | Dzieci przebywające w żłobkach i klubach dziecięcych w ciągu roku ^a Children staying in nurseries and children's clubs during the year ^a |
|--|---------------------|-------------------------------------|--|---|
| WOJEWÓDZTWO | 171 | 39 | 7099 | 10015 |
| VOIVODSHIP | | | | |
| Podregion krakowski | 20 | 6 | 626 | 809 |
| <i>Subregion</i> | | | | |
| <i>Powiaty: Powiats:</i> | | | | |
| bocheński | 2 | 1 | 78 | 92 |
| krakowski | 8 | - | 236 | 300 |
| miechowski | 2 | - | 45 | 52 |
| myślenicki | 1 | - | 80 | 129 |
| proszowicki | 1 | - | 25 | 24 |
| wielicki | 6 | 5 | 162 | 212 |
| Podregion m. Kraków | 112 | 18 | 4748 | 6724 |
| <i>Subregion</i> | | | | |
| <i>Miasto na prawach powiatu</i> <i>City with powiat status</i> | | | | |
| Kraków | 112 | 18 | 4748 | 6724 |
| Podregion nowosądecki | 11 | 3 | 455 | 679 |
| <i>Subregion</i> | | | | |
| <i>Powiaty: Powiats:</i> | | | | |
| gorlicki | 1 | - | 19 | 25 |
| limanowski | 5 | - | 172 | 263 |
| nowosądecki | 2 | 2 | 69 | 74 |
| <i>Miasto na prawach powiatu</i> <i>City with powiat status</i> | | | | |
| Nowy Sącz | 3 | 1 | 195 | 317 |
| Podregion nowotarski | 4 | 2 | 185 | 214 |
| <i>Subregion</i> | | | | |
| <i>Powiaty: Powiats:</i> | | | | |
| nowotarski | 3 | 1 | 101 | 106 |
| suski | - | 1 | 44 | 47 |
| tatrzański | 1 | - | 40 | 61 |
| Podregion oświęcimski | 9 | 9 | 461 | 572 |
| <i>Subregion</i> | | | | |
| <i>Powiaty: Powiats:</i> | | | | |
| chrzanowski | 3 | 1 | 122 | 161 |
| olkuski | 2 | 5 | 165 | 201 |
| oświęcimski | 2 | - | 69 | 68 |
| wadowicki | 2 | 3 | 105 | 142 |
| Podregion tarnowski | 15 | 1 | 624 | 1017 |
| <i>Subregion</i> | | | | |
| <i>Powiaty: Powiats:</i> | | | | |
| brzeski | 2 | 1 | 72 | 73 |
| dąbrowski | 1 | - | 57 | 47 |
| tarnowski | 3 | - | 49 | 50 |
| <i>Miasto na prawach powiatu</i> <i>City with powiat status</i> | | | | |
| Tarnów | 9 | - | 446 | 847 |

^a Łącznie z oddziałami żłobkowymi.
^a Including nursery wards.

TABL. 4 (63). RODZINNA PIECZA ZASTĘPCZA W 2015 R.

Stan w dniu 31 XII

FAMILY FOSTER CARE IN 2015

As of 31 XII

| WYSZCZEGÓLNIENIE SPECIFICATION | Rodziny zastępcze spokrewnione <i>Related foster families</i> | | Rodziny zastępcze niezawodowe <i>Non-professional foster families</i> | | Rodziny zastępcze zawodowe <i>Professional foster families</i> | | Rodzinne domy dziecka <i>Foster homes</i> | |
|---|--|--|--|--|--|--|--|--|
| | liczba rodzin zastęp- czych <i>number of foster families</i> | dzieci ^a <i>children^a</i> | liczba rodzin zastęp- czych <i>number of foster families</i> | dzieci ^a <i>children^a</i> | liczba rodzin zastęp- czych <i>number of foster families</i> | dzieci ^a <i>children^a</i> | liczba rodzin zastęp- czych <i>number of foster families</i> | dzieci ^a <i>children^a</i> |
| WOJEWÓDZTWO | 1330 | 1730 | 632 | 849 | 160 | 378 | 28 | 188 |
| VOIVODSHIP | | | | | | | | |
| Podregion krakowski | 237 | 318 | 116 | 156 | 40 | 99 | 8 | 54 |
| <i>Subregion</i> | | | | | | | | |
| Powiaty: <i>Powiats:</i> | | | | | | | | |
| bocheński | 74 | 102 | 18 | 24 | 3 | 11 | 3 | 27 |
| krakowski | 89 | 114 | 37 | 46 | 19 | 50 | 5 | 27 |
| miechowski | 30 | 41 | 13 | 19 | 1 | 2 | - | - |
| myślenicki | 14 | 26 | 15 | 21 | 3 | 6 | - | - |
| proszowicki | 10 | 11 | 8 | 13 | 4 | 10 | - | - |
| wielicki | 20 | 24 | 25 | 33 | 10 | 20 | - | - |
| Podregion m. Kraków | 297 | 371 | 105 | 122 | 36 | 57 | 2 | 8 |
| <i>Subregion</i> | | | | | | | | |
| Miasto na prawach powiatu <i>City with powiat status</i> | | | | | | | | |
| Kraków | 297 | 371 | 105 | 122 | 36 | 57 | 2 | 8 |
| Podregion nowosądecki | 184 | 247 | 128 | 182 | 21 | 66 | 6 | 48 |
| <i>Subregion</i> | | | | | | | | |
| Powiaty: <i>Powiats:</i> | | | | | | | | |
| gorlicki | 54 | 64 | 23 | 35 | 5 | 17 | 2 | 20 |
| limanowski | 28 | 49 | 29 | 43 | 6 | 15 | - | - |
| nowosądecki | 55 | 74 | 53 | 78 | 3 | 14 | 1 | 4 |
| Miasto na prawach powiatu <i>City with powiat status</i> | | | | | | | | |
| Nowy Sącz | 47 | 60 | 23 | 26 | 7 | 20 | 3 | 24 |
| Podregion nowotarski | 145 | 198 | 69 | 97 | 22 | 63 | 1 | 5 |
| <i>Subregion</i> | | | | | | | | |
| Powiaty: <i>Powiats:</i> | | | | | | | | |
| nowotarski | 70 | 99 | 39 | 60 | 10 | 32 | - | - |
| suski | 34 | 51 | 13 | 16 | 7 | 18 | 1 | 5 |
| tatrzański | 41 | 48 | 17 | 21 | 5 | 13 | - | - |
| Podregion oświęcimski | 318 | 399 | 132 | 187 | 24 | 62 | 9 | 63 |
| <i>Subregion</i> | | | | | | | | |
| Powiaty: <i>Powiats:</i> | | | | | | | | |
| chrzanowski | 75 | 95 | 29 | 35 | 6 | 15 | 3 | 23 |
| olkuski | 93 | 111 | 17 | 24 | 7 | 22 | 2 | 16 |
| oświęcimski | 89 | 113 | 41 | 57 | 7 | 13 | - | - |
| wadowicki | 61 | 80 | 45 | 71 | 4 | 12 | 4 | 24 |
| Podregion tarnowski | 149 | 197 | 82 | 105 | 17 | 31 | 2 | 10 |
| <i>Subregion</i> | | | | | | | | |
| Powiaty: <i>Powiats:</i> | | | | | | | | |
| brzeski | 26 | 35 | 12 | 12 | 3 | 4 | - | - |
| dąbrowski | 15 | 22 | 7 | 9 | 1 | 1 | - | - |
| tarnowski | 59 | 80 | 34 | 51 | 9 | 13 | 1 | 5 |
| Miasto na prawach powiatu <i>City with powiat status</i> | | | | | | | | |
| Tarnów | 49 | 60 | 29 | 33 | 4 | 13 | 1 | 5 |

a W wieku 0-24.

a At the age of 0-24.

TABL. 5 (64). INSTYTUCJONALNA PIECZA ZASTĘPCZA¹ W 2015 R.

Stan w dniu 31 XII

INSTITUTIONAL FOSTER CARE¹ IN 2015

As of 31 XII

| WYSZCZEGÓLNIENIE SPECIFICATION | Placówki opiekuńczo-wychowawcze Care and education centres | | | | |
|---|---|---------------------------------|-------------------------------|--------------------|--|
| | ogółem total | w tym of which | | | łącznie zadania placówek combining tasks of the centres |
| | | socializacyjne socialization | interwencyjne intervention | rodzinne family | |
| WOJEWÓDZTWO a | 86 | 53 | 5 | 23 | 2 |
| VOIVODSHIP b | 1340 | 935 | 120 | 175 | 72 |
| c | 1194 | 862 | 85 | 159 | 55 |
| Podregion krakowski a | 10 | 8 | 1 | 1 | - |
| <i>Subregion</i> b | 204 | 176 | 18 | 10 | - |
| c | 179 | 159 | 11 | 9 | - |
| Powiaty: <i>Powiats:</i> | | | | | |
| bocheński a | 1 | 1 | - | - | - |
| b | 28 | 28 | - | - | - |
| c | 28 | 28 | - | - | - |
| krakowski a | 4 | 2 | 1 | 1 | - |
| b | 82 | 54 | 18 | 10 | - |
| c | 70 | 50 | 11 | 9 | - |
| miechowski a | 2 | 2 | - | - | - |
| b | 38 | 38 | - | - | - |
| c | 38 | 38 | - | - | - |
| myślenicki a | 1 | 1 | - | - | - |
| b | 12 | 12 | - | - | - |
| c | 10 | 10 | - | - | - |
| proszowicki a | - | - | - | - | - |
| b | - | - | - | - | - |
| c | - | - | - | - | - |
| wielicki a | 2 | 2 | - | - | - |
| b | 44 | 44 | - | - | - |
| c | 33 | 33 | - | - | - |
| Podregion m. Kraków a | 34 | 23 | 2 | 6 | 1 |
| <i>Subregion</i> b | 464 | 318 | 42 | 41 | 42 |
| c | 408 | 285 | 29 | 40 | 33 |
| Miasto na prawach powiatu <i>City with powiat status</i> | | | | | |
| Kraków a | 34 | 23 | 2 | 6 | 1 |
| b | 464 | 318 | 42 | 41 | 42 |
| c | 408 | 285 | 29 | 40 | 33 |
| Podregion nowosądecki a | 14 | 10 | 1 | 3 | - |
| <i>Subregion</i> b | 209 | 155 | 30 | 24 | - |
| c | 175 | 133 | 18 | 24 | - |
| Powiaty: <i>Powiats:</i> | | | | | |
| gorlicki a | 3 | 3 | - | - | - |
| b | 34 | 34 | - | - | - |
| c | 30 | 30 | - | - | - |
| limanowski a | 2 | 2 | - | - | - |
| b | 21 | 21 | - | - | - |
| c | 18 | 18 | - | - | - |
| nowosądecki a | 3 | 3 | - | - | - |
| b | 56 | 56 | - | - | - |
| c | 51 | 51 | - | - | - |
| Miasto na prawach powiatu <i>City with powiat status</i> | | | | | |
| Nowy Sącz a | 6 | 2 | 1 | 3 | - |
| b | 98 | 44 | 30 | 24 | - |
| c | 76 | 34 | 18 | 24 | - |

1 Ponadto działały 3 placówki opiekuńczo-wychowawcze typu specjalistyczno-terapeutycznego.

1 Moreover there were 3 care and education centres of specialist therapy type.

TABL. 5 (64). INSTYTUCJONALNA PIECZA ZASTĘPCZA¹ W 2015 R. (dok.)

Stan w dniu 31 XII

INSTITUTIONAL FOSTER CARE¹ IN 2015 (cont.)

As of 31 XII

| WYSZCZEGÓLNIENIE SPECIFICATION | Placówki opiekuńczo-wychowawcze Care and education centres | | | | | |
|---|---|---------------------------------|-------------------------------|--------------------|--|-----------|
| | ogółem total | w tym of which | | | łącznie zadania placówek combining tasks of the centres | |
| | | socjalizacyjne socialization | interwencyjne intervention | rodzinne family | | |
| Podregion nowotarski ... | a | 6 | 1 | - | 5 | - |
| <i>Subregion</i> | b | 68 | 28 | - | 40 | - |
| | c | 61 | 27 | - | 34 | - |
| Powiaty <i>Powiats:</i> | | | | | | |
| nowotarski | a | 3 | - | - | 3 | - |
| | b | 24 | - | - | 24 | - |
| | c | 21 | - | - | 21 | - |
| suski | a | 1 | - | - | 1 | - |
| | b | 8 | - | - | 8 | - |
| | c | 6 | - | - | 6 | - |
| tatrzański | a | 2 | 1 | - | 1 | - |
| | b | 36 | 28 | - | 8 | - |
| | c | 34 | 27 | - | 7 | - |
| Podregion oświęcimski | a | 14 | 4 | - | 8 | 1 |
| <i>Subregion</i> | b | 216 | 109 | - | 60 | 30 |
| | c | 199 | 113 | - | 52 | 22 |
| Powiaty: <i>Powiats:</i> | | | | | | |
| chrzanowski | a | 3 | 1 | - | 2 | - |
| | b | 44 | 28 | - | 16 | - |
| | c | 47 | 30 | - | 17 | - |
| olkuski | a | 2 | - | - | - | 1 |
| | b | 47 | - | - | - | 30 |
| | c | 34 | - | - | - | 22 |
| oświęcimski | a | 8 | 2 | - | 6 | - |
| | b | 99 | 55 | - | 44 | - |
| | c | 89 | 54 | - | 35 | - |
| wadowicki | a | 1 | 1 | - | - | - |
| | b | 26 | 26 | - | - | - |
| | c | 29 | 29 | - | - | - |
| Podregion tarnowski | a | 8 | 7 | 1 | - | - |
| <i>Subregion</i> | b | 179 | 149 | 30 | - | - |
| | c | 172 | 145 | 27 | - | - |
| Powiaty: <i>Powiats:</i> | | | | | | |
| brzeski | a | 1 | 1 | - | - | - |
| | b | 30 | 30 | - | - | - |
| | c | 31 | 31 | - | - | - |
| dąbrowski | a | 1 | 1 | - | - | - |
| | b | 27 | 27 | - | - | - |
| | c | 27 | 27 | - | - | - |
| tarnowski | a | 2 | 2 | - | - | - |
| | b | 40 | 40 | - | - | - |
| | c | 42 | 42 | - | - | - |
| Miasto na prawach powiatu <i>City with powiat status</i> | | | | | | |
| Tarnów | a | 4 | 3 | 1 | - | - |
| | b | 82 | 52 | 30 | - | - |
| | c | 72 | 45 | 27 | - | - |

¹ Ponadto działały 3 placówki opiekuńczo-wychowawcze typu specjalistyczno-terapeutycznego.

¹ Moreover there were 3 care and education centres of specialist therapy type.

TABL. 6 (65). POMOC SPOŁECZNA STACJONARNA W 2015 R.

Stan w dniu 31 XII

STATIONARY SOCIAL WELFARE IN 2015

As of 31 XII

| WYSZCZEGÓLNIENIE SPECIFICATION | Domy i zakłady (bez filii) Homes and facilities (excluding branches) | Miejsca (łącznie z filiami) Places (including branches) | Mieszkańcy (łącznie z filiami) Residents (including branches) |
|---|--|--|--|
| WOJEWÓDZTWO | 160 | 10468 | 9990 |
| VOIVODSHIP | | | |
| Podregion krakowski | 32 | 2221 | 2201 |
| <i>Subregion</i> | | | |
| Powiaty: <i>Powiats:</i> | | | |
| bocheński | 2 | 247 | 242 |
| krakowski | 11 | 922 | 922 |
| miechowski | 6 | 370 | 361 |
| myślenicki | 5 | 295 | 291 |
| proszowicki | 2 | 176 | 176 |
| wielicki | 6 | 211 | 209 |
| Podregion m. Kraków | 31 | 2922 | 2770 |
| <i>Subregion</i> | | | |
| Miasto na prawach powiatu <i>City with powiat status</i> | | | |
| Kraków | 31 | 2922 | 2770 |
| Podregion nowosądecki | 23 | 1525 | 1497 |
| <i>Subregion</i> | | | |
| Powiaty: <i>Powiats:</i> | | | |
| gorlicki | 4 | 300 | 296 |
| limanowski | 7 | 388 | 361 |
| nowosądecki | 8 | 382 | 394 |
| Miasto na prawach powiatu <i>City with powiat status</i> | | | |
| Nowy Sącz | 4 | 455 | 446 |
| Podregion nowotarski | 17 | 750 | 658 |
| <i>Subregion</i> | | | |
| Powiaty: <i>Powiats:</i> | | | |
| nowotarski | 7 | 291 | 251 |
| suski | 4 | 201 | 193 |
| tatrzański | 6 | 258 | 214 |
| Podregion oświęcimski | 27 | 1497 | 1413 |
| <i>Subregion</i> | | | |
| Powiaty: <i>Powiats:</i> | | | |
| chrzanowski | 6 | 234 | 229 |
| olkuski | 6 | 370 | 346 |
| oświęcimski | 6 | 397 | 366 |
| wadowicki | 9 | 496 | 472 |
| Podregion tarnowski | 30 | 1553 | 1451 |
| <i>Subregion</i> | | | |
| Powiaty: <i>Powiats:</i> | | | |
| brzeski | 5 | 108 | 99 |
| dąbrowski | 2 | 103 | 99 |
| tarnowski | 13 | 745 | 711 |
| Miasto na prawach powiatu <i>City with powiat status</i> | | | |
| Tarnów | 10 | 597 | 542 |

TABL. 7 (66). ŚWIADCZENIA POMOCY SPOŁECZNEJ^a W 2015 R.
SOCIAL WELFARE BENEFITS^a IN 2015

| WYSZCZEGÓLNIENIE SPECIFICATION | Udzielone świadczenia <i>Benefits granted</i> | | | | na 1 mieszkańca w zł <i>per capita in zł</i> |
|---|---|--|--|------------------------------------|--|
| | ogółem <i>total</i> | zrealizowane przez <i>realized by</i> | | | |
| | | Powiatowe Centra Pomocy Rodzinie <i>Powiat Centres for Family Support</i> | Gminy <i>Gminas</i> | | |
| | | | zadania zlecone <i>assigned tasks</i> | zadania własne <i>own tasks</i> | |
| w tys. zł | | <i>in thous. zł</i> | | | |
| WOJEWÓDZTWO | 236610,8 | 759,5 | 7836,2 | 228015,1 | 70,2 |
| VOIVODSHIP | | | | | |
| Podregion krakowski | 35589,0 | 71,9 | 813,8 | 34703,4 | 49,9 |
| <i>Subregion</i> | | | | | |
| <i>Powiaty: Powiats:</i> | | | | | |
| bocheński | 4957,4 | 3,0 | 47,0 | 4907,4 | 47,1 |
| krakowski | 11536,8 | 42,5 | 221,9 | 11272,4 | 42,8 |
| miechowski | 2846,6 | 6,0 | 115,6 | 2725,0 | 57,3 |
| myślenicki | 6611,9 | 7,5 | 129,0 | 6475,4 | 53,0 |
| proszowicki | 2020,7 | - | 10,2 | 2010,5 | 46,1 |
| wielicki | 7615,6 | 12,8 | 290,1 | 7312,7 | 63,1 |
| Podregion m. Kraków | 70699,9 | 238,7 | 3040,8 | 67420,5 | 92,7 |
| <i>Subregion</i> | | | | | |
| Miasto na prawach powiatu <i>City with powiat status</i> | | | | | |
| Kraków | 70699,9 | 238,7 | 3040,8 | 67420,5 | 92,7 |
| Podregion nowosądecki | 50339,8 | 86,1 | 2905,0 | 47348,7 | 94,2 |
| <i>Subregion</i> | | | | | |
| <i>Powiaty: Powiats:</i> | | | | | |
| gorlicki | 11062,8 | 18,3 | 495,4 | 10549,0 | 101,4 |
| limanowski | 11284,3 | 10,0 | 898,3 | 10375,9 | 87,3 |
| nowosądecki | 18284,7 | - | 997,6 | 17287,1 | 86,2 |
| Miasto na prawach powiatu <i>City with powiat status</i> | | | | | |
| Nowy Sącz | 9708,0 | 57,7 | 513,7 | 9136,6 | 115,8 |
| Podregion nowotarski | 16707,2 | 53,4 | 92,7 | 16561,2 | 48,8 |
| <i>Subregion</i> | | | | | |
| <i>Powiaty: Powiats:</i> | | | | | |
| nowotarski | 7988,8 | 32,3 | 63,6 | 7893,0 | 42,0 |
| suski | 5064,6 | 13,5 | - | 5051,1 | 60,2 |
| tatrzański | 3653,8 | 7,6 | 29,1 | 3617,1 | 53,9 |
| Podregion oświęcimski | 33921,6 | 232,8 | 403,1 | 33285,7 | 61,2 |
| <i>Subregion</i> | | | | | |
| <i>Powiaty: Powiats:</i> | | | | | |
| chrzanowski | 10584,5 | 81,5 | 238,6 | 10264,4 | 83,6 |
| olkuski | 6681,9 | 27,1 | 31,5 | 6623,4 | 58,9 |
| oświęcimski | 9475,7 | 77,1 | 107,8 | 9290,8 | 61,2 |
| wadowicki | 7179,5 | 47,1 | 25,3 | 7107,2 | 45,1 |
| Podregion tarnowski | 29353,2 | 76,7 | 580,8 | 28695,7 | 63,3 |
| <i>Subregion</i> | | | | | |
| <i>Powiaty: Powiats:</i> | | | | | |
| brzeski | 4630,6 | 19,1 | 91,6 | 4519,8 | 49,8 |
| dąbrowski | 4100,0 | 18,4 | 140,5 | 3941,1 | 69,0 |
| tarnowski | 11110,0 | - | 208,1 | 10901,8 | 55,5 |
| Miasto na prawach powiatu <i>City with powiat status</i> | | | | | |
| Tarnów | 9512,6 | 39,2 | 140,5 | 9332,9 | 85,7 |

^a Realizowane przez Gminne Ośrodki Pomocy Społecznej i Powiatowe Centra Pomocy Rodzinie bez pomocy GOPS w formie odpłatności za pobyt w domach pomocy społecznej.

Źródło: dane administracyjne Ministerstwa Pracy i Polityki Społecznej.

^a Realized by Gmina Social Assistance Centres and Powiat Centres for Family Support excluding assistance of GSAC in form of payments for residence in social welfare homes.

Source: administrative data of the Ministry of Labour and Social Policy.

DZIAŁ IX

KULTURA. TURYSTYKA. SPORT

Uwagi ogólne

Kultura

1. Do **księgozbioru** bibliotek publicznych zaliczono książki i broszury oraz gazety i czasopiśma.

Czytelnik (użytkownik aktywnie wypożyczający) to użytkownik zarejestrowany, który wypożyczył na zewnątrz co najmniej jedną pozycję w ciągu roku.

2. W muzeach jako **muzealia** wykazano rzeczy ruchome i nieruchomości wpisane do inwentarza muzealiów.

3. Informacje o **kinach** dotyczą działalności kin ogólnie dostępnych, tj. powołanych do publicznego udostępniania filmów w formie projekcji na seansach filmowych, bez względu na rodzaj stosowanego nośnika filmu (taśma światłoczuła, taśma magnetyczna eksploatowana w technice wideo, nośnik cyfrowy).

Wśród kin stałych wyróżnia się: minipleksy - posiadające od 3 do 7 sal i multipleksy - posiadające 8 sal i więcej.

4. Informacje o działalności **domów i ośrodków kultury, klubów i świetlic** opracowano na podstawie sprawozdawczości rocznej.

Turystyka

1. **Termin turystyka** - zgodnie z Rozporządzeniem Parlamentu Europejskiego i Rady (UE) Nr 692/2011 obowiązującym od 2012 r., oznacza czynności odwiedzających, którzy podejmują podróż do głównego miejsca docelowego położonego poza ich zwykłym otoczeniem, na okres krótszy niż 1 rok, w dowolnym głównym celu, w tym w celu służbowym, wypoczynkowym lub innym celu osobistym, innym niż zatrudnienie przez podmiot miejscowy dla odwiedzanego miejsca.

2. **Baza noclegowa turystyki** dotyczy turystycznych obiektów noclegowych, tj. obejmuje obiekty hotelowe i pozostałe obiekty (od 2011 r.

CHAPTER IX

CULTURE. TOURISM. SPORT

General notes

Culture

1. Books and pamphlets as well as newspapers and magazines constitute **the collection** of public libraries.

Reader/borrower (user actively borrowing books) is a person registered in the library, who borrowed at least one volume in reported year.

2. Movable subjects and real estate registered in exhibit inventory are presented as **exhibits** in museums.

3. Information regarding **cinemas** concerns the activity of public cinemas, i.e., established for the purpose of public film screenings, regardless of the film carrier used (light-sensitive, magnetic tape and digital).

Among indoor cinemas one can distinguish miniplexes - equipped with 3 to 7 screens and multiplexes - equipped with 8 screens and more.

4. Information regarding the activity of **cultural centres and establishments, clubs and community centres** was compiled on the basis of yearly reporting.

Tourism

1. **Tourism**, in accordance with the Regulation (EU) No. 692/2011 of the European Parliament and of the Council in force since 2012, means the activity of visitors taking a trip to a main destination outside their usual environment, for less than a year, for any main purpose, including business, leisure or other personal purpose, other than to be employed by a resident entity in the place visited.

2. **Tourist accommodation establishments** include hotels and similar facilities and other facilities (since 2011 with 10 and more bed plac-

posiadające 10 i więcej miejsc noclegowych; do 2010 r. bez pokoi gościnnych i kwater agroturystycznych).

3. W informacjach o obiektach i miejscach noclegowych turystyki nie uwzględnia się obiektów i miejsc w obiektach przejściowo nieczynnych z powodu przebudowy, remontu, itp.

4. Stopień wykorzystania miejsc noclegowych lub pokoi jest to stosunek liczby udzielonych noclegów lub wynajętych pokoi w danym roku do nominalnej liczby miejsc noclegowych lub pokoi w danym roku. Przez nominalną liczbę miejsc noclegowych lub pokoi rozumie się sumę miejsc noclegowych lub pokoi przygotowanych dla turystów w każdym dniu działalności obiektu.

5. Turyści zagraniczni korzystający z turystycznych obiektów noclegowych rejestrowani są według kraju stałego zamieszkania. Turysta zagraniczny może być wykazany wielokrotnie, jeśli w czasie jednorazowego pobytu w Polsce korzysta z kilku obiektów noclegowych.

Sport

1. Dane o klubach sportowych publikowane są łącznie z uczniowskimi klubami sportowymi UKS i wyznaniowymi klubami sportowymi.

2. W kategorii **trenerów i instruktorów sportowych**, jedna osoba może być wykazywana wielokrotnie, jeśli prowadzi zajęcia w kilku dyscyplinach sportu.

es; until 2010 excluding rooms for rent and agrotourism lodgings).

***3.** Facilities and places temporarily unavailable due to expansion, renovation, etc., are not included in data regarding facilities and the number of bed places for tourists.*

***4. Occupancy rate of bed places or rooms** is a relation of the number of overnight stays or rooms rented in a given year to the nominal number of bed places or rooms in a given year. The nominal number of bed places or rooms shall mean total bed places or rooms prepared for tourists each day of a facility's operation.*

***5. Foreign tourists** using tourist accommodation establishments are registered according to the country of their permanent residence. A foreign tourist may be indicated more than once if during a single stay in Poland he/she uses more than one accommodation facility.*

Sport

***1.** Data regarding sports clubs are published together with students and religious sports clubs.*

***2.** In the category **coaches and sports instructors**, one person may be indicated more than once depending upon the number of sports disciplines taught.*

TABL. 1 (67). **BIBLIOTEKI PUBLICZNE (z filiami) W 2015 R.**
PUBLIC LIBRARIES (with branches) IN 2015

| WYSZCZEGÓLNIENIE SPECIFICATION | Biblioteki ^a Libraries ^a | Księgozbiór ^a w tys. wol. Collection ^a in thous. vol. | Czytelnicy Borrowers | Wypożyczenia Loans | | Liczba ludności na 1 bibliote- kę ^a Number of population per library ^a |
|--|---|--|-------------------------|-------------------------------|---|--|
| | | | | w tys. wol. in thous. vol. | na 1 czytelnika w wol. per borrower in vol. | |
| WOJEWÓDZTWO VOIVODSHIP | 725 | 11033,2 | 664719 | 9992,0 | 15,0 | 4380 |
| Podregion krakowski Subregion | 165 | 2018,3 | 107629 | 1654,8 | 15,4 | 3848 |
| POWIAT BOCHEŃSKI | 36 | 398,0 | 19685 | 303,6 | 15,4 | 2703 |
| Gminy miejskie: Urban gminas: | | | | | | |
| Bochnia | 7 | 143,2 | 9362 | 122,3 | 13,1 | 4301 |
| Gminy miejsko-wiejskie: Urban-rural gminas: | | | | | | |
| Nowy Wiśnicz | 3 | 33,0 | 1691 | 24,1 | 14,3 | 4586 |
| Gminy wiejskie: Rural gminas: | | | | | | |
| Bochnia | 7 | 59,1 | 1253 | 22,3 | 17,8 | 2170 |
| Drwinia | 3 | 27,0 | 957 | 16,0 | 16,7 | 2178 |
| Lipnica Murowana | 2 | 18,0 | 644 | 9,2 | 14,3 | 2801 |
| Łapanów | 4 | 35,8 | 1852 | 36,5 | 19,7 | 1984 |
| Rzezawa | 4 | 34,9 | 1365 | 25,3 | 18,5 | 2223 |
| Trzciana | 4 | 32,6 | 1464 | 24,0 | 16,4 | 1357 |
| Żegocina | 2 | 14,4 | 1097 | 23,8 | 21,7 | 2703 |
| POWIAT KRAKOWSKI | 64 | 722,2 | 36188 | 558,3 | 15,4 | 3381 |
| Gminy miejsko-wiejskie: Urban-rural gminas: | | | | | | |
| Krzeszowice | 9 | 137,1 | 7928 | 150,7 | 19,0 | 3239 |
| Skala | 3 | 34,3 | 1514 | 23,0 | 15,2 | 3492 |
| Skawina | 9 | 88,2 | 4331 | 64,5 | 14,9 | 1878 |
| Słomniki | 4 | 45,8 | 1363 | 25,2 | 18,5 | 3410 |
| Świątniki Górne | 2 | 23,5 | 1167 | 12,4 | 10,6 | 4887 |
| Gminy wiejskie: Rural gminas: | | | | | | |
| Czernichów | 5 | 65,9 | 2222 | 36,4 | 16,4 | 2863 |
| Igołomia-Wawrzeńczyce | 3 | 22,1 | 949 | 8,9 | 9,4 | 2571 |
| Iwanowice | 3 | 27,2 | 712 | 9,0 | 12,6 | 2990 |
| Jerzmanowice-Przegonia | 4 | 39,7 | 1416 | 22,0 | 15,5 | 2711 |
| Kocmyrzów-Luborzycza | 3 | 23,3 | 1008 | 19,4 | 19,3 | 4981 |
| Liszki | 3 | 28,0 | 1477 | 19,8 | 13,4 | 5605 |
| Michałowice | 3 | 33,2 | 2052 | 24,7 | 12,0 | 3327 |
| Mogilany | 2 | 16,1 | 1234 | 13,5 | 11,0 | 6766 |
| Sułoszowa | 2 | 23,2 | 984 | 11,8 | 12,0 | 2918 |

a Stan w dniu 31 XII.

a As of 31 XII.

TABL. 1 (67). **BIBLIOTEKI PUBLICZNE (z filiami) W 2015 R. (cd.)**
PUBLIC LIBRARIES (with branches) IN 2015 (cont.)

| WYSZCZEGÓLNIENIE SPECIFICATION | Biblioteki ^a Libraries ^a | Księgozbiór ^a w tys. wol. Collection ^a in thous. vol. | Czytelnicy Borrowers | Wypożyczenia Loans | | Liczba ludności na 1 bibliote- kę ^a Number of population per library ^a |
|---|---|--|-------------------------|-------------------------------|---|--|
| | | | | w tys. wol. in thous. vol. | na 1 czytelnika w wol. per borrower in vol. | |
| POWIAT KRAKOWSKI (dok.) | | | | | | |
| Gminy wiejskie (dok.): Rural gminas (cont.): | | | | | | |
| Wielka Wieś | 2 | 19,0 | 1585 | 30,6 | 19,3 | 3744 |
| Zabierzów | 4 | 50,3 | 2778 | 48,8 | 17,6 | 6391 |
| Zielonki | 3 | 45,4 | 3468 | 37,6 | 10,8 | 7093 |
| POWIAT MIECHOWSKI | 13 | 203,6 | 7175 | 119,4 | 16,6 | 3542 |
| Gminy miejsko-wiejskie: Urban-rural gminas: | | | | | | |
| Miechów | 4 | 85,9 | 3611 | 54,4 | 15,1 | 3966 |
| Gminy wiejskie: Rural gminas: | | | | | | |
| Charsznica | 1 | 19,4 | 665 | 18,9 | 28,4 | 7573 |
| Gołcza | 2 | 29,3 | 1096 | 16,8 | 15,3 | 3077 |
| Kozłów | 3 | 21,9 | 355 | 6,2 | 17,4 | 1572 |
| Książ Wielki | 1 | 17,1 | 496 | 10,4 | 20,9 | 5211 |
| Raclawice | 1 | 13,5 | 502 | 4,8 | 9,6 | 2456 |
| Słaboszów | 1 | 16,5 | 450 | 7,9 | 17,6 | 3652 |
| POWIAT MYŚLENICKI | 21 | 288,3 | 18515 | 279,0 | 15,1 | 5683 |
| Gminy miejsko-wiejskie: Urban-rural gminas: | | | | | | |
| Dobczyce | 1 | 30,1 | 2466 | 30,8 | 12,5 | 15168 |
| Myślenice | 5 | 98,0 | 8447 | 134,6 | 15,9 | 8699 |
| Sułkowice | 3 | 30,4 | 1610 | 23,8 | 14,8 | 3666 |
| Gminy wiejskie: Rural gminas: | | | | | | |
| Lubień | 4 | 40,4 | 1257 | 16,1 | 12,8 | 2502 |
| Pcim | 2 | 23,2 | 1106 | 22,4 | 20,2 | 5491 |
| Raciechowice | 1 | 10,4 | 537 | 5,5 | 10,2 | 6231 |
| Siepraw | 2 | 23,2 | 1054 | 16,1 | 15,2 | 4318 |
| Tokarnia | 1 | 12,5 | 816 | 12,1 | 14,9 | 8581 |
| Wiśniowa | 2 | 19,9 | 1222 | 17,7 | 14,5 | 3629 |
| POWIAT PROSZOWICKI | 11 | 118,0 | 5299 | 60,5 | 11,4 | 3974 |
| Gminy miejsko-wiejskie: Urban-rural gminas: | | | | | | |
| Nowe Brzesko | 1 | 10,4 | 557 | 5,9 | 10,7 | 5763 |
| Proszowice | 4 | 46,7 | 2569 | 30,4 | 11,8 | 4091 |
| Gminy wiejskie: Rural gminas: | | | | | | |
| Koniusza | 2 | 21,1 | 833 | 11,2 | 13,5 | 4435 |
| Koszyce | 1 | 12,4 | 496 | 5,0 | 10,1 | 5611 |
| Pałecznicza | 1 | 10,3 | 404 | 2,6 | 6,4 | 3670 |
| Radziemice | 2 | 17,1 | 440 | 5,3 | 12,1 | 1720 |
| POWIAT WIELICKI | 20 | 288,3 | 20767 | 334,2 | 16,1 | 6077 |
| Gminy miejsko-wiejskie: Urban-rural gminas: | | | | | | |
| Niepołomice | 5 | 81,0 | 6890 | 100,5 | 14,6 | 5327 |
| Wieliczka | 9 | 127,4 | 9385 | 148,5 | 15,8 | 6300 |

^a Stan w dniu 31 XII.

^a As of 31 XII.

TABL. 1 (67). BIBLIOTEKI PUBLICZNE (z filiami) W 2015 R. (cd.)
PUBLIC LIBRARIES (with branches) IN 2015 (cont.)

| WYSZCZEGÓLNIENIE SPECIFICATION | Biblioteki ^a Libraries ^a | Księgozbiór ^a w tys. wol. Collection ^a in thous. vol. | Czytelnicy Borrowers | Wypożyczenia Loans | | Liczba ludności na 1 bibliote- kę ^a Number of population per library ^a |
|--|---|--|-------------------------|-------------------------------|---|--|
| | | | | w tys. wol. in thous. vol. | na 1 czytelnika w wol. per borrower in vol. | |
| POWIAT WIELICKI (dok.) | | | | | | |
| Gminy wiejskie: Rural gminas: | | | | | | |
| Biskupice | 1 | 13,1 | 697 | 16,0 | 22,9 | 9872 |
| Gdów | 2 | 31,3 | 1815 | 34,0 | 18,7 | 8879 |
| Kłaj | 3 | 35,5 | 1980 | 35,2 | 17,8 | 3522 |
| Podregion m. Kraków | 64 | 1756,2 | 219201 | 2581,3 | 11,8 | 10426 |
| Subregion | | | | | | |
| Miasto na prawach powiatu City with powiat status | | | | | | |
| Kraków | 64 | 1756,2 | 219201 | 2581,3 | 11,8 | 10426 |
| Podregion nowosądecki | 134 | 1928,4 | 94961 | 1577,0 | 16,6 | 3910 |
| Subregion | | | | | | |
| POWIAT GORLIICKI | 31 | 348,8 | 20112 | 313,7 | 15,6 | 3411 |
| Gminy miejskie: Urban gminas: | | | | | | |
| Gorlice | 4 | 95,3 | 8203 | 93,5 | 11,4 | 7015 |
| Gminy miejsko-wiejskie: Urban-rural gminas: | | | | | | |
| Biecz | 5 | 57,4 | 3220 | 69,7 | 21,6 | 3394 |
| Bobowa | 3 | 30,1 | 2598 | 35,1 | 13,5 | 3236 |
| Gminy wiejskie: Rural gminas: | | | | | | |
| Gorlice | 4 | 34,3 | 1420 | 27,3 | 19,2 | 3431 |
| Lipinki | 3 | 18,4 | 264 | 3,9 | 14,8 | 2260 |
| Łużna | 3 | 28,2 | 993 | 23,6 | 23,8 | 2800 |
| Moszczenica | 2 | 18,6 | 727 | 12,7 | 17,4 | 2449 |
| Ropa | 2 | 21,3 | 1023 | 14,6 | 14,2 | 2685 |
| Sękowa | 1 | 18,1 | 531 | 7,8 | 14,7 | 5001 |
| Uście Gorlickie | 4 | 26,9 | 1133 | 25,6 | 22,6 | 1701 |
| POWIAT LIMANOWSKI | 36 | 508,0 | 20879 | 310,6 | 14,9 | 3505 |
| Gminy miejskie: Urban gminas: | | | | | | |
| Limanowa | 1 | 73,4 | 6709 | 83,3 | 12,4 | 15128 |
| Mszana Dolna | 1 | 46,1 | 2319 | 24,1 | 10,4 | 7924 |
| Gminy wiejskie: Rural gminas: | | | | | | |
| Dobra | 3 | 31,1 | 963 | 18,4 | 19,1 | 3292 |
| Jodłownik | 5 | 53,4 | 1344 | 18,2 | 13,5 | 1703 |
| Kamienica | 3 | 37,9 | 1056 | 12,7 | 12,1 | 2601 |
| Laskowa | 2 | 32,9 | 893 | 24,1 | 27,0 | 4012 |
| Limanowa | 8 | 76,8 | 2101 | 38,7 | 18,4 | 3104 |
| Łukowica | 2 | 31,4 | 1076 | 21,6 | 20,0 | 3286 |
| Mszana Dolna | 8 | 68,9 | 2037 | 34,6 | 17,0 | 2182 |
| Niedźwiedz | 1 | 18,8 | 585 | 10,6 | 18,1 | 7257 |
| Słopnice | 1 | 14,2 | 678 | 10,3 | 15,2 | 6541 |
| Tymbark | 1 | 23,1 | 1118 | 14,0 | 12,5 | 6488 |

a Stan w dniu 31 XII.

a As of 31 XII.

TABL. 1 (67). **BIBLIOTEKI PUBLICZNE (z filiami) W 2015 R. (cd.)**
PUBLIC LIBRARIES (with branches) IN 2015 (cont.)

| WYSZCZEGÓLNIENIE SPECIFICATION | Biblioteki ^a Libraries ^a | Księgozbiór ^a w tys. wol. Collection ^a in thous. vol. | Czytelnicy Borrowers | Wypożyczenia Loans | | Liczba ludności na 1 bibliote- kę ^a Number of population per library ^a |
|--|---|--|-------------------------|-------------------------------|---|--|
| | | | | w tys. wol. in thous. vol. | na 1 czytelnika w wol. per borrower in vol. | |
| POWIAT NOWOSADECKI | 59 | 750,2 | 32401 | 562,6 | 17,4 | 3548 |
| Gminy miejskie: Urban gminas: | | | | | | |
| Grybów | 1 | 42,7 | 1679 | 54,6 | 32,5 | 3026 |
| Gminy miejsko-wiejskie: Urban-rural gminas: | | | | | | |
| Krynica-Zdrój | 5 | 81,9 | 4546 | 83,3 | 18,3 | 3372 |
| Muszyna | 3 | 76,4 | 3489 | 62,3 | 17,9 | 3892 |
| Piwniczna-Zdrój | 2 | 39,5 | 1852 | 22,5 | 12,1 | 5337 |
| Stary Sącz | 5 | 98,0 | 3587 | 65,3 | 18,2 | 4689 |
| Gminy wiejskie: Rural gminas: | | | | | | |
| Chełmiec | 5 | 61,2 | 2523 | 25,9 | 10,3 | 5538 |
| Gródek nad Dunajcem | 2 | 18,0 | 976 | 12,2 | 12,5 | 4608 |
| Grybów | 10 | 76,4 | 2772 | 56,6 | 20,4 | 2483 |
| Kamionka Wielka | 3 | 28,0 | 1391 | 20,1 | 14,5 | 3380 |
| Korzenna | 7 | 49,0 | 2070 | 41,5 | 20,0 | 2035 |
| Łabowa | 2 | 23,2 | 1036 | 16,0 | 15,5 | 2961 |
| Łącko | 4 | 43,4 | 1244 | 20,8 | 16,7 | 4047 |
| Łososina Dolna | 2 | 25,9 | 1134 | 18,0 | 15,9 | 5388 |
| Nawojowa | 3 | 34,4 | 1148 | 16,0 | 14,0 | 2830 |
| Podegrodzie | 4 | 37,3 | 2299 | 43,2 | 18,8 | 3212 |
| Rytko | 1 | 14,9 | 655 | 4,2 | 6,4 | 3857 |
| Miasto na prawach powiatu City with powiat status | | | | | | |
| Nowy Sącz | 8 | 321,5 | 21569 | 390,1 | 18,1 | 10488 |
| Podregion nowotarski | 105 | 1327,3 | 54696 | 780,1 | 14,3 | 3263 |
| Subregion | | | | | | |
| POWIAT NOWOTARSKI | 56 | 683,0 | 32621 | 427,5 | 13,1 | 3402 |
| Gminy miejskie: Urban gminas: | | | | | | |
| Nowy Targ | 3 | 106,5 | 10747 | 71,6 | 6,7 | 11170 |
| Gminy miejsko-wiejskie: Urban-rural gminas: | | | | | | |
| Rabka-Zdrój | 1 | 26,6 | 2191 | 40,3 | 18,4 | 17322 |
| Szczawnica | 1 | 28,0 | 1576 | 20,8 | 13,2 | 7402 |
| Gminy wiejskie: Rural gminas: | | | | | | |
| Czarny Dunajec | 10 | 97,2 | 2411 | 29,3 | 12,1 | 2227 |
| Czorsztyn | 6 | 47,1 | 1360 | 15,4 | 11,4 | 1263 |
| Jabłonka | 6 | 61,3 | 2568 | 33,7 | 13,1 | 3045 |
| Krościenko nad Dunajcem | 2 | 35,8 | 1718 | 49,5 | 28,8 | 3378 |
| Lipnica Wielka | 1 | 16,8 | 670 | 6,1 | 9,1 | 5981 |
| Łapsze Niżne | 4 | 37,9 | 1129 | 25,3 | 22,4 | 2309 |

a Stan w dniu 31 XII.

a As of 31 XII.

TABL. 1 (67). BIBLIOTEKI PUBLICZNE (z filiami) W 2015 R. (cd.)
PUBLIC LIBRARIES (with branches) IN 2015 (cont.)

| WYSZCZEGÓLNIENIE SPECIFICATION | Biblioteki ^a Libraries ^a | Księgozbiór ^a w tys. wol. Collection ^a in thous. vol. | Czytelnicy Borrowers | Wypożyczenia Loans | | Liczba ludności na 1 bibliote- kę ^a Number of population per library ^a |
|---|---|--|-------------------------|-------------------------------|---|--|
| | | | | w tys. wol. in thous. vol. | na 1 czytelnika w wol. per borrower in vol. | |
| POWIAT NOWOTARSKI (dok.) | | | | | | |
| Gminy wiejskie (dok.): Rural gminas (cont.): | | | | | | |
| Nowy Targ | 13 | 95,2 | 3460 | 46,3 | 13,4 | 1824 |
| Ochoznica Dolna | 3 | 33,4 | 772 | 10,1 | 13,1 | 2823 |
| Raba Wyżna | 3 | 54,9 | 2097 | 35,9 | 17,1 | 4868 |
| Spytkowice | 1 | 19,6 | 735 | 23,1 | 31,4 | 4491 |
| Szaflary | 2 | 22,8 | 1187 | 20,0 | 16,9 | 5458 |
| POWIAT SUSKI | 31 | 382,6 | 13219 | 234,4 | 17,7 | 2715 |
| Gminy miejskie: Urban gminas: | | | | | | |
| Jordanów | 1 | 22,8 | 1037 | 18,7 | 18,0 | 5324 |
| Sucha Beskidzka | 3 | 51,9 | 2966 | 59,8 | 20,2 | 3144 |
| Gminy miejsko-wiejskie: Urban-rural gminas: | | | | | | |
| Maków Podhalański | 6 | 65,6 | 2054 | 37,0 | 18,0 | 2725 |
| Gminy wiejskie: Rural gminas: | | | | | | |
| Budzów | 6 | 76,3 | 2131 | 42,3 | 19,8 | 1469 |
| Bystra-Sidzina | 2 | 29,6 | 1322 | 15,1 | 11,5 | 3393 |
| Jordanów | 5 | 47,7 | 1713 | 22,9 | 13,4 | 2202 |
| Stryszawa | 1 | 24,6 | 612 | 13,0 | 21,2 | 11777 |
| Zawoja | 3 | 29,7 | 988 | 14,9 | 15,1 | 3019 |
| Zembrzyce | 4 | 34,6 | 396 | 10,7 | 27,1 | 1406 |
| POWIAT TATRZAŃSKI | 18 | 261,7 | 8856 | 118,2 | 13,3 | 3771 |
| Gminy miejskie: Urban gminas: | | | | | | |
| Zakopane | 4 | 147,6 | 4071 | 37,6 | 9,2 | 6861 |
| Gminy wiejskie: Rural gminas: | | | | | | |
| Biały Dunajec | 2 | 12,0 | 956 | 9,8 | 10,3 | 3556 |
| Bukowina Tatrzańska | 5 | 50,9 | 1633 | 24,4 | 14,9 | 2640 |
| Kościelisko | 3 | 21,3 | 916 | 19,4 | 21,1 | 2886 |
| Poronin | 4 | 29,9 | 1280 | 27,1 | 21,1 | 2868 |
| Podregion oświęcimski | 137 | 2126,2 | 107605 | 1895,4 | 17,6 | 3847 |
| Subregion: | | | | | | |
| POWIAT CHRZANOWSKI | 35 | 608,4 | 30372 | 515,2 | 17,0 | 3418 |
| Gminy miejsko-wiejskie: Urban-rural gminas: | | | | | | |
| Alwernia | 6 | 81,5 | 2934 | 47,4 | 16,1 | 2114 |
| Chrzanów | 7 | 225,7 | 12434 | 237,9 | 19,1 | 5982 |
| Libiąż | 4 | 56,2 | 2776 | 41,1 | 14,8 | 5662 |
| Trzebinia | 13 | 196,0 | 10655 | 156,1 | 14,7 | 2443 |
| Gminy wiejskie: Rural gminas: | | | | | | |
| Babice | 5 | 48,9 | 1573 | 32,8 | 20,8 | 1815 |
| POWIAT OLKUSKI | 26 | 411,7 | 21256 | 472,7 | 22,2 | 3772 |
| Gminy miejskie: Urban gminas: | | | | | | |
| Bukowno | 4 | 84,5 | 2890 | 40,0 | 13,8 | 2585 |

^a Stan w dniu 31 XII.

^a As of 31 XII.

TABL. 1 (67). **BIBLIOTEKI PUBLICZNE (z filiami) W 2015 R. (cd.)**
PUBLIC LIBRARIES (with branches) IN 2015 (cont.)

| WYSZCZEGÓLNIENIE SPECIFICATION | Biblioteki ^a Libraries ^a | Księgozbiór ^a w tys. wol. Collection ^a in thous. vol. | Czytelnicy Borrowers | Wypożyczenia Loans | | Liczba ludności na 1 bibliote- kę ^a Number of population per library ^a |
|---|---|--|-------------------------|-------------------------------|---|--|
| | | | | w tys. wol. in thous. vol. | na 1 czytelnika w wol. per borrower in vol. | |
| POWIAT OLKUSKI (dok.) | | | | | | |
| Gminy miejsko-wiejskie: <i>Urban-rural gminas:</i> | | | | | | |
| Olkusz | 10 | 170,5 | 10998 | 273,9 | 24,9 | 4952 |
| Wolbrom | 3 | 52,7 | 2721 | 64,8 | 23,8 | 7744 |
| Gminy wiejskie: <i>Rural gminas:</i> | | | | | | |
| Bolesław | 5 | 55,0 | 2221 | 38,8 | 17,5 | 1560 |
| Klucze | 2 | 28,4 | 1715 | 47,6 | 27,8 | 3035 |
| Trzyciąż | 2 | 20,6 | 711 | 7,6 | 10,7 | 2362 |
| POWIAT OŚWIĘCIMSKI | 31 | 515,9 | 31582 | 483,4 | 15,3 | 4994 |
| Gminy miejskie: <i>Urban gminas:</i> | | | | | | |
| Oświęcim | 1 | 150,2 | 14100 | 207,7 | 14,7 | 39215 |
| Gminy miejsko-wiejskie: <i>Urban-rural gminas:</i> | | | | | | |
| Brzeszcze | 6 | 64,1 | 4204 | 55,3 | 13,1 | 3588 |
| Chelmek | 4 | 57,1 | 1338 | 27,1 | 20,2 | 3277 |
| Kęty | 5 | 70,3 | 5707 | 87,2 | 15,3 | 6867 |
| Zator | 4 | 49,8 | 1436 | 29,0 | 20,2 | 2332 |
| Gminy wiejskie: <i>Rural gminas:</i> | | | | | | |
| Osiek | 2 | 34,4 | 1374 | 17,4 | 12,6 | 4090 |
| Oświęcim | 6 | 49,3 | 2014 | 37,8 | 18,8 | 3021 |
| Polanka Wielka | 1 | 11,4 | 480 | 6,5 | 13,5 | 4276 |
| Przeciszów | 2 | 29,3 | 929 | 15,5 | 16,7 | 3367 |
| POWIAT WADOWICKI | 45 | 590,2 | 24395 | 424,2 | 17,4 | 3468 |
| Gminy miejsko-wiejskie: <i>Urban-rural gminas:</i> | | | | | | |
| Andrychów | 7 | 83,3 | 6374 | 97,8 | 15,3 | 5495 |
| Kalwaria Zebrzydowska | 5 | 63,7 | 2306 | 37,9 | 16,4 | 3979 |
| Wadowice | 5 | 117,5 | 7175 | 151,1 | 21,1 | 7624 |
| Gminy wiejskie: <i>Rural gminas:</i> | | | | | | |
| Brzeźnica | 6 | 57,1 | 1655 | 22,6 | 13,6 | 1698 |
| Lanckorona | 4 | 30,9 | 845 | 12,9 | 15,3 | 1537 |
| Mucharz | 4 | 25,5 | 721 | 14,6 | 20,3 | 1009 |
| Spytkowice | 3 | 72,0 | 1855 | 28,1 | 15,1 | 3414 |
| Stryków | 3 | 40,4 | 976 | 18,4 | 18,8 | 2275 |
| Tomice | 4 | 47,7 | 1006 | 14,4 | 14,3 | 1983 |
| Wieprz | 4 | 52,1 | 1482 | 26,5 | 17,9 | 3050 |
| Podregion tarnowski | 120 | 1876,8 | 80627 | 1503,3 | 18,6 | 3709 |
| <i>Subregion:</i> | | | | | | |
| POWIAT BRZESKI | 28 | 405,6 | 17457 | 354,0 | 20,3 | 3321 |
| Gminy miejsko-wiejskie: <i>Urban-rural gminas:</i> | | | | | | |
| Brzesko | 6 | 129,0 | 8401 | 160,2 | 19,1 | 6049 |
| Czchów | 3 | 44,8 | 1469 | 28,6 | 19,5 | 3271 |

a Stan w dniu 31 XII.

a As of 31 XII.

TABL. 1 (67). BIBLIOTEKI PUBLICZNE (z filiami) W 2015 R. (dok.)

PUBLIC LIBRARIES (with branches) IN 2015 (cont.)

| WYSZCZEGÓLNIENIE SPECIFICATION | Biblioteki ^a Libraries ^a | Księgozbiór ^a w tys. wol. Collection ^a in thous. vol. | Czytelnicy Borrowers | Wypożyczenia Loans | | Liczba ludności na 1 bibliote- kę ^a Number of population per library ^a |
|--|---|--|-------------------------|-------------------------------|---|--|
| | | | | w tys. wol. in thous. vol. | na 1 czytelnika w wol. per borrower in vol. | |
| POWIAT BRZESKI (dok.) | | | | | | |
| Gminy wiejskie: Rural gminas: | | | | | | |
| Borzęcin | 3 | 43,0 | 1317 | 18,8 | 14,3 | 2799 |
| Dębno | 5 | 59,0 | 1536 | 22,3 | 14,5 | 2921 |
| Gnojnik | 3 | 37,6 | 1393 | 37,4 | 26,8 | 2630 |
| Iwkowa | 2 | 28,1 | 1168 | 17,1 | 14,7 | 3160 |
| Szczurowa | 6 | 63,9 | 2173 | 69,6 | 32,0 | 1610 |
| POWIAT DĄBROWSKI | 18 | 224,0 | 8109 | 185,0 | 22,8 | 2827 |
| Gminy miejsko-wiejskie: Urban-rural gminas: | | | | | | |
| Dąbrowa Tarnowska | 5 | 100,2 | 2830 | 90,6 | 32,0 | 4228 |
| Szczucin | 5 | 41,0 | 1963 | 37,8 | 19,2 | 1887 |
| Gminy wiejskie: Rural gminas: | | | | | | |
| Bolestaw | 1 | 10,5 | 356 | 10,5 | 29,5 | 2752 |
| Gręboszów | 1 | 9,9 | 305 | 5,7 | 18,8 | 1703 |
| Mędrzechów | 2 | 16,4 | 581 | 9,0 | 15,5 | 1772 |
| Olesno | 3 | 35,6 | 1392 | 21,7 | 15,6 | 2636 |
| Radgoszcz | 1 | 10,5 | 682 | 9,7 | 14,2 | 7417 |
| POWIAT TARNOWSKI | 64 | 888,9 | 32474 | 595,1 | 18,3 | 3086 |
| Gminy miejsko-wiejskie: Urban-rural gminas: | | | | | | |
| Ciężkowice | 3 | 38,7 | 1728 | 26,7 | 15,4 | 3748 |
| Radłów | 5 | 57,4 | 2029 | 38,5 | 19,0 | 1960 |
| Ryglice | 3 | 50,1 | 1990 | 52,0 | 26,1 | 3903 |
| Tuchów | 3 | 74,0 | 3867 | 64,4 | 16,7 | 6052 |
| Wojnicz | 4 | 57,3 | 2429 | 50,5 | 20,8 | 3349 |
| Zakliczyn | 4 | 52,7 | 2352 | 45,4 | 19,3 | 3103 |
| Żabno | 5 | 63,4 | 2426 | 43,4 | 17,9 | 3168 |
| Gminy wiejskie: Rural gminas: | | | | | | |
| Gromnik | 4 | 40,9 | 1825 | 31,1 | 17,0 | 2202 |
| Lisia Góra | 6 | 70,5 | 2940 | 47,7 | 16,2 | 2496 |
| Pleśna | 5 | 76,5 | 2227 | 38,8 | 17,4 | 2395 |
| Rzepiennik Strzyżewski | 4 | 54,0 | 842 | 25,3 | 30,0 | 1691 |
| Skrzyszów | 4 | 79,6 | 2318 | 30,5 | 13,2 | 3521 |
| Szerzyny | 4 | 46,1 | 1230 | 18,8 | 15,3 | 2001 |
| Tarnów | 3 | 57,4 | 1861 | 30,3 | 16,3 | 8519 |
| Wierzchosławice | 5 | 49,9 | 1912 | 37,2 | 19,5 | 2144 |
| Wietrzychowice | 2 | 20,3 | 498 | 14,6 | 29,4 | 1999 |
| Miasto na prawach powiatu City with powiat status | | | | | | |
| Tarnów | 10 | 358,3 | 22587 | 369,2 | 16,3 | 10059 |

a Stan w dniu 31 XII.

a As of 31 XII.

TABL. 2 (68). MUZEA W 2015 R.
MUSEUMS IN 2015

| WYSZCZEGÓLNIENIE SPECIFICATION | Muzea i oddziały muzealne ^a Museums and museum branches ^a | Muzealia ^a Museum exhibits ^a | Wystawy czasowe Temporary exhibitions | | Zwiedzający Visitors | |
|---|--|--|--|--|-------------------------|--|
| | | | własne ^b own ^b | obce ^c exterior ^c | ogółem total | w tym młodzież szkolna ^d of which primary and secondary school students ^d |
| WOJEWÓDZTWO | 134 | 4573017 | 388 | 194 | 8890635 | 1376090 |
| VOIVODSHIP | | | | | | |
| Podregion krakowski | 14 | 76689 | 45 | 25 | 1399972 | 123019 |
| <i>Subregion</i> | | | | | | |
| Powiaty: <i>Powiats:</i> | | | | | | |
| bocheński | 3 | 24645 | 22 | - | 54338 | 21160 |
| krakowski | 4 | 8798 | - | - | 6850 | 4370 |
| miechowski | 1 | 2959 | 3 | - | 5900 | 1546 |
| myślenicki | 2 | 23105 | 2 | 15 | 21853 | 4298 |
| proszowicki | 1 | 528 | - | 9 | 1690 | 670 |
| wielicki | 3 | 16654 | 18 | 1 | 1309341 | 90975 |
| Podregion m. Kraków | 67 | 4163288 | 149 | 79 | 4433352 | 509994 |
| <i>Subregion</i> | | | | | | |
| Miasto na prawach powiatu <i>City with powiat status</i> | | | | | | |
| Kraków | 67 | 4163288 | 149 | 79 | 4433352 | 509994 |
| Podregion nowosądecki | 14 | 68847 | 78 | 37 | 248553 | 64456 |
| <i>Subregion</i> | | | | | | |
| Powiaty: <i>Powiats:</i> | | | | | | |
| gorlicki | 7 | 21078 | 48 | 24 | 76040 | 17478 |
| limanowski | 2 | 20839 | 8 | - | 9151 | 4997 |
| nowosądecki | 3 | 5691 | 2 | - | 27810 | 10251 |
| Miasto na prawach powiatu <i>City with powiat status</i> | | | | | | |
| Nowy Sącz | 2 | 21239 | 20 | 13 | 135552 | 31730 |
| Podregion nowotarski | 11 | 40342 | 48 | 10 | 590632 | 105131 |
| <i>Subregion</i> | | | | | | |
| Powiaty: <i>Powiats:</i> | | | | | | |
| nowotarski | 5 | 13254 | 14 | 9 | 336256 | 74504 |
| suski | 3 | 6499 | 6 | 1 | 20025 | 5455 |
| tatrzański | 3 | 20589 | 28 | - | 234351 | 25172 |
| Podregion oświęcimski | 16 | 156438 | 62 | 11 | 2086185 | 533962 |
| <i>Subregion</i> | | | | | | |
| Powiaty: <i>Powiats:</i> | | | | | | |
| chrzanowski | 4 | 34893 | 19 | 4 | 84738 | 16892 |
| olkuski | 3 | 10573 | 14 | 4 | 5669 | 2738 |
| oświęcimski | 3 | 103049 | 11 | 2 | 1745623 | 461626 |
| wadowicki | 6 | 7923 | 18 | 1 | 250155 | 52706 |
| Podregion tarnowski | 12 | 67413 | 6 | 32 | 131941 | 39528 |
| <i>Subregion</i> | | | | | | |
| Powiaty: <i>Powiats:</i> | | | | | | |
| brzeski | 2 | - | - | - | 8758 | 2072 |
| dąbrowski | 2 | 925 | - | - | 38531 | 13669 |
| tarnowski | 4 | 1649 | 2 | 1 | 23095 | 14062 |
| Miasto na prawach powiatu <i>City with powiat status</i> | | | | | | |
| Tarnów | 4 | 64839 | 4 | 31 | 61557 | 9725 |

a Stan w dniu 31 XII. b W kraju. c Krajowe i z zagranicy. d Zwiedzająca w zorganizowanych grupach.

a As of 31 XII. b In Poland. c Domestic and foreign. d Visiting museums in organized groups.

TABL. 3 (69). KINA STAŁE W 2015 R.
INDOOR CINEMAS IN 2015

| WYSZCZEGÓLNIENIE SPECIFICATION | Kina ^a Cinemas ^a | Miejsca na wido- wni ^a Seats ^a | Ludność na 1 miej- sce ^a Population per seat ^a | Seanse Screenings | Widzowie Audience | | |
|---|---|---|--|----------------------|-------------------|---|----------------------------------|
| | | | | | ogółem total | na 1000 ludności per 1000 population | na 1 seans per screen- ing |
| WOJEWÓDZTWO VOIVODSHIP | 45^b | 24376 | 138 | 182515 | 4087608 | 1213 | 22 |
| Podregion krakowski <i>Subregion</i> | 3 | 802 | 892 | 2010 | 51334 | 72 | 26 |
| Powiaty: <i>Powiats:</i> | | | | | | | |
| bocheński | 1 | 188 | 561 | 1174 | 28981 | 275 | 25 |
| krakowski | - | - | x | - | - | x | - |
| miechowski | 1 | 222 | 223 | 39 | 5682 | 114 | 146 |
| myślenicki | 1 | 392 | 319 | 797 | 16671 | 134 | 21 |
| proszowicki | - | - | x | - | - | x | - |
| wielicki | - | - | x | - | - | x | - |
| Podregion m. Kraków <i>Subregion</i> | 14 | 14740 | 52 | 133816 | 2859862 | 3751 | 21 |
| Miasto na prawach powiatu <i>City with powiat status</i> | | | | | | | |
| Kraków | 14 | 14740 | 52 | 133816 | 2859862 | 3751 | 21 |
| Podregion nowosądecki <i>Subregion</i> | 7 | 2601 | 206 | 21373 | 424943 | 795 | 20 |
| Powiaty: <i>Powiats:</i> | | | | | | | |
| gorlicki | 1 | 225 | 485 | 36 | 1067 | 10 | 30 |
| limanowski | 1 | 302 | 429 | 1140 | 27756 | 215 | 24 |
| nowosądecki | 2 | 260 | 819 | 1818 | 27926 | 132 | 15 |
| Miasto na prawach powiatu <i>City with powiat status</i> | | | | | | | |
| Nowy Sącz | 3 | 1814 | 46 | 18379 | 368194 | 4393 | 20 |
| Podregion nowotarski <i>Subregion</i> | 4 | 928 | 369 | 4598 | 166482 | 486 | 36 |
| Powiaty: <i>Powiats:</i> | | | | | | | |
| nowotarski | 2 | 382 | 499 | 1989 | 80352 | 422 | 40 |
| suski | - | - | x | - | - | x | - |
| tatrzański | 2 | 546 | 124 | 2609 | 86130 | 1270 | 33 |
| Podregion oświęcimski <i>Subregion</i> | 10 | 3506 | 158 | 14785 | 333475 | 602 | 23 |
| Powiaty: <i>Powiats:</i> | | | | | | | |
| chrzanowski | 3 | 792 | 160 | 1966 | 78833 | 622 | 40 |
| olkuski | 2 | 684 | 165 | 1417 | 38925 | 343 | 27 |
| oświęcimski | 4 | 1661 | 93 | 10581 | 177519 | 1147 | 17 |
| wadowicki | 1 | 369 | 432 | 821 | 38198 | 240 | 47 |
| Podregion tarnowski <i>Subregion</i> | 7 | 1799 | 258 | 5933 | 251512 | 543 | 42 |
| Powiaty: <i>Powiats:</i> | | | | | | | |
| brzeski | 1 | 141 | 659 | 1367 | 41108 | 442 | 30 |
| dąbrowski | 1 | 157 | 378 | 674 | 13000 | 219 | 19 |
| tarnowski | 3 | 479 | 419 | 608 | 17096 | 85 | 28 |
| Miasto na prawach powiatu <i>City with powiat status</i> | | | | | | | |
| Tarnów | 2 | 1022 | 108 | 3284 | 180308 | 1625 | 55 |

a Stan w dniu 31 XII. b W tym 6 miniplexów i 5 multiplexów.

a As of 31 XII. b Of which 6 miniplexes and 5 multiplexes.

TABL. 4 (70). **CENTRA KULTURY, DOMY I OŚRODKI KULTURY, KLUBY I ŚWIETLICE W 2015 R.**

Stan w dniu 31 XII

*CENTRES OF CULTURE, CULTURAL CENTRES AND ESTABLISHMENTS, CLUBS AND COMMUNITY CENTRES IN 2015**As of 31 XII*

| WYSZCZEGÓLNIENIE SPECIFICATION | Instytucje kultury <i>Culture institutions</i> | | | | | | Imprezy zorganizowane ogółem <i>Events organized total</i> | Uczestnicy imprez w tys. <i>Events participants in thous.</i> |
|---|---|---|--|--|-----------------------|---------------------------------------|--|---|
| | ogółem <i>total</i> | centra kultury <i>centres of culture</i> | domy kultury <i>cultural establishments</i> | ośrodki kultury <i>cultural centres</i> | kluby <i>clubs</i> | światlice <i>community centres</i> | | |
| | w ciągu roku <i>during the year</i> | | | | | | | |
| WOJEWÓDZTWO | 444 | 50 | 82 | 129 | 56 | 127 | 24876 | 3660 |
| VOIVODSHIP | | | | | | | | |
| Podregion krakowski | 106 | 17 | 12 | 27 | 1 | 49 | 2780 | 430 |
| <i>Subregion</i> | | | | | | | | |
| Powiaty: <i>Powiats:</i> | | | | | | | | |
| bocheński | 54 | 3 | 2 | 3 | - | 46 | 1059 | 95 |
| krakowski | 18 | 7 | - | 11 | - | - | 631 | 120 |
| miechowski | 3 | 1 | - | 2 | - | - | 117 | 17 |
| myślenicki | 12 | - | 1 | 9 | - | 2 | 466 | 97 |
| proszowicki | 5 | 3 | - | 2 | - | - | 166 | 28 |
| wielicki | 14 | 3 | 9 | - | 1 | 1 | 341 | 73 |
| Podregion m. Kraków | 55 | 4 | 6 | 3 | 42 | - | 8089 | 776 |
| <i>Subregion</i> | | | | | | | | |
| Miasto na prawach powiatu <i>City with powiat status</i> | | | | | | | | |
| Kraków | 55 | 4 | 6 | 3 | 42 | - | 8089 | 776 |
| Podregion nowosądecki | 90 | 8 | 17 | 38 | 7 | 20 | 3364 | 694 |
| <i>Subregion</i> | | | | | | | | |
| Powiaty: <i>Powiats:</i> | | | | | | | | |
| gorlicki | 30 | 3 | 4 | 13 | 6 | 4 | 1136 | 163 |
| limanowski | 8 | 1 | 1 | 5 | - | 1 | 322 | 99 |
| nowosądecki | 48 | 3 | 11 | 19 | - | 15 | 1271 | 306 |
| Miasto na prawach powiatu <i>City with powiat status</i> | | | | | | | | |
| Nowy Sącz | 4 | 1 | 1 | 1 | 1 | - | 635 | 126 |
| Podregion nowotarski | 55 | 9 | 6 | 20 | - | 20 | 2322 | 392 |
| <i>Subregion</i> | | | | | | | | |
| Powiaty: <i>Powiats:</i> | | | | | | | | |
| nowotarski | 32 | 5 | 5 | 10 | - | 12 | 1513 | 270 |
| suski | 16 | 3 | - | 5 | - | 8 | 507 | 50 |
| tatrzański | 7 | 1 | 1 | 5 | - | - | 302 | 72 |
| Podregion oświęcimski | 77 | 4 | 30 | 26 | 2 | 15 | 5799 | 789 |
| <i>Subregion</i> | | | | | | | | |
| Powiaty: <i>Powiats:</i> | | | | | | | | |
| chrzanowski | 22 | - | 14 | 5 | 1 | 2 | 1286 | 224 |
| olkuski | 13 | 1 | 3 | 6 | - | 3 | 982 | 142 |
| oświęcimski | 14 | 2 | 1 | 8 | - | 3 | 1512 | 263 |
| wadowicki | 28 | 1 | 12 | 7 | 1 | 7 | 2019 | 160 |
| Podregion tarnowski | 61 | 8 | 11 | 15 | 4 | 23 | 2522 | 580 |
| <i>Subregion</i> | | | | | | | | |
| Powiaty: <i>Powiats:</i> | | | | | | | | |
| brzeski | 26 | 2 | - | 5 | - | 19 | 733 | 190 |
| dąbrowski | 4 | 2 | 1 | 1 | - | - | 213 | 58 |
| tarnowski | 26 | 2 | 8 | 9 | 3 | 4 | 1111 | 155 |
| Miasto na prawach powiatu <i>City with powiat status</i> | | | | | | | | |
| Tarnów | 5 | 2 | 2 | - | 1 | - | 465 | 177 |

TABL. 5 (71). BAZA NOCLEGOWA TURYSTYKI^a W 2015 R.
TOURIST ACCOMMODATION ESTABLISHMENTS^a IN 2015

| WYSZCZEGÓLNIENIE SPECIFICATION | Obiekty ^b Facilities ^b | Miejsca noclegowe ^b Bed places ^b | | Korzystający z noclegów Tourists accommodated | | Udzielone noclegi Overnight stays | |
|---|---|---|---|--|---|--------------------------------------|--|
| | | ogółem total | w tym całoroczne of which open year-round | ogółem total | w tym turyści zagraniczni of which foreign tourists | ogółem total | w tym tu- rystom za- granicznym of which foreign tourists |
| WOJEWÓDZTWO | 1448 | 90304 | 79047 | 4075024 | 1218093 | 10942837 | 2940536 |
| VOIVODSHIP | | | | | | | |
| Podregion krakowski ... | 106 | 6301 | 5939 | 307949 | 59273 | 505106 | 94702 |
| <i>Subregion</i> | | | | | | | |
| Powiaty: <i>Powiats:</i> | | | | | | | |
| bocheński | 20 | 1397 | 1197 | 55698 | 2792 | 94230 | 7140 |
| krakowski | 31 | 1903 | 1880 | 106345 | 35842 | 171559 | 50312 |
| miechowski | 4 | 340 | 245 | 13095 | 584 | 21754 | 774 |
| myślenicki | 22 | 1072 | 1072 | 29217 | 1913 | 59390 | 4928 |
| proszowicki | 5 | 257 | 257 | 9399 | 240 | 11821 | 293 |
| wielicki | 24 | 1332 | 1288 | 94195 | 17902 | 146352 | 31255 |
| Podregion m. Kraków ... | 240 | 27581 | 24037 | 2122091 | 1033770 | 4573896 | 2544627 |
| <i>Subregion</i> | | | | | | | |
| Miasto na prawach powiatu <i>City with powiat status</i> | | | | | | | |
| Kraków | 240 | 27581 | 24037 | 2122091 | 1033770 | 4573896 | 2544627 |
| Podregion nowosądecki | 250 | 16334 | 14530 | 428864 | 15630 | 2129192 | 39746 |
| <i>Subregion</i> | | | | | | | |
| Powiaty: <i>Powiats:</i> | | | | | | | |
| gorlicki | 36 | 1706 | 1343 | 30006 | 841 | 216332 | 2192 |
| limanowski | 33 | 1539 | 1057 | 25523 | 762 | 71515 | 2052 |
| nowosądecki | 173 | 12739 | 11780 | 350551 | 10446 | 1806093 | 29110 |
| Miasto na prawach powiatu <i>City with powiat status</i> | | | | | | | |
| Nowy Sącz | 8 | 350 | 350 | 22784 | 3581 | 35252 | 6392 |
| Podregion nowotarski | 758 | 34309 | 29264 | 938537 | 71252 | 3217839 | 178375 |
| <i>Subregion</i> | | | | | | | |
| Powiaty: <i>Powiats:</i> | | | | | | | |
| nowotarski | 213 | 9191 | 7510 | 195579 | 5689 | 830557 | 11678 |
| suski | 37 | 1811 | 1689 | 43102 | 1585 | 129916 | 7748 |
| tatrzański | 508 | 23307 | 20065 | 699856 | 63978 | 2257366 | 158949 |
| Podregion oświęcimski | 51 | 3576 | 3245 | 190848 | 27257 | 344818 | 65714 |
| <i>Subregion</i> | | | | | | | |
| Powiaty: <i>Powiats:</i> | | | | | | | |
| chrzanowski | 6 | 238 | 187 | 5165 | 243 | 8335 | 414 |
| olkuski | 11 | 398 | 398 | 10846 | 832 | 27674 | 2397 |
| oświęcimski | 13 | 1020 | 818 | 52889 | 20446 | 107575 | 51672 |
| wadowicki | 21 | 1920 | 1842 | 121948 | 5736 | 201234 | 11231 |
| Podregion tarnowski | 43 | 2203 | 2032 | 86735 | 10911 | 171986 | 17372 |
| <i>Subregion</i> | | | | | | | |
| Powiaty: <i>Powiats:</i> | | | | | | | |
| brzeski | 12 | 567 | 567 | 22063 | 1441 | 36190 | 2646 |
| dąbrowski | 4 | 118 | 78 | 2439 | 95 | 4500 | 225 |
| tarnowski | 15 | 638 | 577 | 20148 | 1784 | 57095 | 2717 |
| Miasto na prawach powiatu <i>City with powiat status</i> | | | | | | | |
| Tarnów | 12 | 880 | 810 | 42085 | 7591 | 74201 | 11784 |

a Posiadające 10 i więcej miejsc noclegowych. b Stan w dniu w dniu 31 VII.

a Concern establishments possessing 10 and more bed places. b As of 31 VII.

TABL. 6 (72). KLUBY SPORTOWE^a W 2014 R.

Stan w dniu 31 XII

SPORTS CLUBS^a IN 2014

As of 31 XII

| WYSZCZEGÓLNIENIE SPECIFICATION | Kluby Clubs | Sekcje sportowe Sports sections | Człon- kowie Members | Ćwiczący Persons practising sports | | | | Trenerzy Coaches | Instruk- tory sportowi Sports instruc- tors |
|------------------------------------|----------------|--|----------------------------|---------------------------------------|-----------------------------------|------------------------------------|---|---------------------|--|
| | | | | ogółem grand total | z liczby ogółem of grand total | | | | |
| | | | | | kobiety females | w wieku do 18 lat aged up to 18 | | | |
| | | | | | | razem total | w tym dziew- częta of which girls | | |
| WOJEWÓDZTWO | 1411 | 2570 | 105956 | 102780 | 24096 | 69355 | 19121 | 1544 | 2369 |
| VOIVODSHIP | | | | | | | | | |
| Podregion krakowski | 328 | 534 | 20682 | 20226 | 4083 | 14265 | 3477 | 279 | 469 |
| <i>Subregion</i> | | | | | | | | | |
| <i>Powiaty: Powiats:</i> | | | | | | | | | |
| bocheński | 56 | 80 | 2621 | 2700 | 571 | 1864 | 502 | 27 | 58 |
| krakowski | 108 | 178 | 7931 | 7231 | 1215 | 4747 | 976 | 120 | 167 |
| miechowski | 32 | 58 | 1216 | 1486 | 445 | 1109 | 350 | 11 | 32 |
| myślenicki | 68 | 121 | 4727 | 4802 | 1106 | 3724 | 1004 | 48 | 131 |
| proszowicki | 8 | 11 | 233 | 327 | 51 | 197 | 37 | 8 | 10 |
| wielicki | 56 | 86 | 3954 | 3680 | 695 | 2624 | 608 | 65 | 71 |
| Podregion m. Kraków | 162 | 424 | 28702 | 27976 | 7264 | 15195 | 4886 | 460 | 607 |
| <i>Subregion</i> | | | | | | | | | |
| <i>Miasto na prawach powiatu</i> | | | | | | | | | |
| <i>City with powiat status</i> | | | | | | | | | |
| Kraków | 162 | 424 | 28702 | 27976 | 7264 | 15195 | 4886 | 460 | 607 |
| Podregion nowosądecki | 305 | 564 | 18752 | 17827 | 4391 | 13887 | 3875 | 213 | 431 |
| <i>Subregion</i> | | | | | | | | | |
| <i>Powiaty: Powiats:</i> | | | | | | | | | |
| gorlicki | 72 | 120 | 3531 | 3380 | 829 | 2359 | 708 | 30 | 95 |
| limanowski | 81 | 165 | 5148 | 4986 | 1192 | 3950 | 1054 | 60 | 115 |
| nowosądecki | 111 | 209 | 6335 | 5844 | 1583 | 4606 | 1472 | 59 | 137 |
| <i>Miasto na prawach powiatu</i> | | | | | | | | | |
| <i>City with powiat status</i> | | | | | | | | | |
| Nowy Sącz | 41 | 70 | 3738 | 3617 | 787 | 2972 | 641 | 64 | 84 |
| Podregion nowotarski | 173 | 306 | 9472 | 8930 | 1991 | 6113 | 1688 | 156 | 208 |
| <i>Subregion</i> | | | | | | | | | |
| <i>Powiaty: Powiats:</i> | | | | | | | | | |
| nowotarski | 107 | 190 | 5338 | 5106 | 1051 | 3559 | 946 | 75 | 119 |
| suski | 31 | 50 | 1923 | 1931 | 405 | 1264 | 359 | 27 | 56 |
| tatrzański | 35 | 66 | 2211 | 1893 | 535 | 1290 | 383 | 54 | 33 |
| Podregion oświęcimski | 220 | 346 | 14868 | 14118 | 3560 | 10084 | 2887 | 225 | 352 |
| <i>Subregion</i> | | | | | | | | | |
| <i>Powiaty: Powiats:</i> | | | | | | | | | |
| chrzanowski | 41 | 61 | 2924 | 2761 | 800 | 1873 | 534 | 51 | 64 |
| olkuski | 44 | 73 | 3161 | 2816 | 1077 | 1993 | 901 | 35 | 61 |
| oświęcimski | 63 | 92 | 4400 | 4262 | 845 | 3060 | 701 | 86 | 121 |
| wadowicki | 72 | 120 | 4383 | 4279 | 838 | 3158 | 751 | 53 | 106 |
| Podregion tarnowski | 223 | 396 | 13480 | 13703 | 2807 | 9811 | 2308 | 211 | 302 |
| <i>Subregion</i> | | | | | | | | | |
| <i>Powiaty: Powiats:</i> | | | | | | | | | |
| brzeski | 59 | 105 | 3199 | 3302 | 554 | 2545 | 529 | 53 | 63 |
| dąbrowski | 22 | 43 | 1480 | 1344 | 157 | 839 | 119 | 25 | 12 |
| tarnowski | 102 | 183 | 5566 | 5334 | 1083 | 3608 | 884 | 58 | 132 |
| <i>Miasto na prawach powiatu</i> | | | | | | | | | |
| <i>City with powiat status</i> | | | | | | | | | |
| Tarnów | 40 | 65 | 3235 | 3723 | 1013 | 2819 | 776 | 75 | 95 |

a Łącznie z uczniowskimi klubami sportowymi UKS i wyznaniowymi klubami sportowymi.

a Including Students Sport Clubs UKS and Religious Sports Clubs.

DZIAŁ X

LEŚNICTWO

Uwagi ogólne

1. Informacje w zakresie leśnictwa dotyczą:

1) **lasów publicznych** stanowiących własność:

a) Skarbu Państwa - zarządzanych oraz użytkowanych czasowo lub w całości przez:

- Państwowe Gospodarstwo Leśne Lasy Państwowe (w skrócie „Lasy Państwowe”), nadzorowane przez Ministra Środowiska,
- jednostki ochrony przyrody (parki narodowe),
- jednostki organizacyjne innych ministrów, wojewodów, gmin lub związków komunalnych i Agencję Nieruchomości Rolnych,

b) gmin (w tym gmin mających również status miasta na prawach powiatu);

c) innych jednostek publicznych;

2) **lasów prywatnych** stanowiących własność:

- a) osób fizycznych,
- b) wspólnot gruntowych będących własnością wszystkich lub części mieszkańców wsi,
- c) spółdzielni produkcji rolniczej,
- d) innych osób prawnych.

2. Powierzchnia gruntów leśnych obejmuje powierzchnię lasów oraz gruntów związanych z gospodarką leśną.

Do **powierzchni lasów** zalicza się grunty o zwartej powierzchni co najmniej 0,1 ha:

- pokryte roślinnością leśną (powierzchnia zalesiona),
- przejściowo pozbawione roślinności leśnej (zręby, halizny, płazowiny, plantacje choinek i krzewów oraz poletka łowieckie).

Są to grunty przeznaczone do produkcji leśnej lub wchodzące w skład rezerwatów przyrody i parków narodowych albo wpisane do rejestrów zabytków.

CHAPTER X

FORESTRY

General notes

1. Information within the scope of forestry concerns:

1) **public forests** owned by:

a) the State Treasury - managed and utilized temporarily or perpetually by:

- State Forests National Forest Holding (abbreviated as “State Forests”) supervised by the Minister of Environment,
- nature protection units (national parks),
- organizational units supervised by different ministers, voivods, gminas or municipal associations and the Agricultural Property Agency,

b) gminas (of which gminas which are also cities with powiat status);

c) other public units;

2) **private forests** owned by:

- a) natural persons,
- b) land held in common by all or part of the residents of a village,
- c) agricultural production co-operatives,
- d) other legal persons.

2. Forest land includes areas of forest as well as land connected with silviculture.

Forest areas include land with a homogeneous area of at least 0,1 ha:

- covered by forest vegetation (wooded area),
- temporarily devoid of forest vegetation (felling sites, blanks, irregularly stocked open stands, coniferous tree and bush plantations, hunting grounds).

These areas are designated for silviculture production, comprising portions of nature reserves and national parks or are registered as nature monuments.

Do **gruntów związanych z gospodarką leśną** zalicza się grunty zajęte pod wykorzystywane dla potrzeb gospodarki leśnej: budynki i budowle, linie podziału przestrzennego lasu, drogi leśne, szkółki leśne, miejsca składowania drewna itp.

Przez **odnowienia** rozumie się powstawanie młodego drzewostanu w miejsce drzewostanu usuwanego lub usuniętego:

- 1) odnowienia sztuczne są to uprawy leśne zakładane przez sadzenie lub siew;
- 2) odnowienia naturalne są to uprawy leśne powstałe na powierzchni lasów z samosiewu i odrośli, uznane za pełnowartościowe i pokrywające co najmniej 50% terenu.

Zalesienia polegają na zakładaniu upraw leśnych na gruntach pozostających poprzednio poza uprawą leśną (niezaliczonych do powierzchni lasów).

3. Wskaźnik lesistości (lesistość) obliczono jako stosunek procentowy powierzchni lasów do ogólnej powierzchni województwa/powiatu/gminy.

Land connected with silviculture includes land used for purposes of forest management: buildings and structures, spatial division lines in forests, forest roads, forest nurseries, wood stockpiling areas, etc.

Renewals are understood as new tree stands formed in place of removed stands:

- 1) *artificial renewals* are tree crops established through planting or sowing;
- 2) *natural renewals* are tree crops formed in woodland areas through self-seeding and offshoots, considered full-value and covering at least 50% of the area.

Afforestation consists in establishing woodland crops on land previously outside silviculture (not included in forest area).

3. The forest cover indicator (forest cover) was calculated as the percentage ratio of forest area to the total area of the voivodship/powiat/gmina.

TABL. 1 (73). POWIERZCHNIA GRUNTÓW LEŚNYCH W 2015 R. (cd.)

Stan w dniu 31 XII

FOREST LAND IN 2015 (cont.)

As of 31 XII

| WYSZCZEGÓLNIENIE SPECIFICATION | Ogółem Grand total | W tym lasy Of which forests | Z ogółem - grunty Of grand total - land | | | | prywatne private | Lesistość w % Forest cover in % | |
|---|-----------------------|--------------------------------|---|--|--------|--|---------------------|------------------------------------|------------------------------|
| | | | publiczne public | | | | | | |
| | | | razem total | w tym of which | | | | | |
| | | | | własność Skarbu Państwa owned by the State Treasury | | w tym w zarządzie Lasów Państwowych of which managed by the State Forests | | | własność gmin gmina owned |
| | | | | razem total | | | | | |
| w ha in ha | | | | | | | | | |
| POWIAT KRAKOWSKI (dok.) | | | | | | | | | |
| Gminy miejsko-wiejskie (dok.): Urban-rural gminas (cont.): | | | | | | | | | |
| Świątniki Górne | 282,0 | 281,2 | 79,0 | 72,5 | 65,8 | 6,5 | 203,0 | 13,8 | |
| w tym miasto | 75,1 | 75,1 | 12,1 | 6,3 | - | 5,8 | 63,0 | 16,9 | |
| of which city | | | | | | | | | |
| Gminy wiejskie: Rural gminas: | | | | | | | | | |
| Czemichów | 1469,9 | 1438,5 | 1254,9 | 1134,1 | 1119,3 | 120,8 | 215,0 | 17,1 | |
| Igołomia-Wawrzeńczyce .. | 7,5 | 7,4 | 2,5 | 2,5 | 2,5 | - | 5,0 | 0,1 | |
| Iwanowice | 321,3 | 316,9 | 274,3 | 271,5 | 271,5 | 2,8 | 47,0 | 4,5 | |
| Jerzmanowice-Przegonia .. | 619,2 | 617,4 | 186,2 | 182,2 | 143,1 | 4,0 | 433,0 | 9,1 | |
| Kocmyrów-Luborzycza | 434,6 | 427,4 | 374,6 | 374,6 | 374,6 | - | 60,0 | 5,3 | |
| Liszki | 402,7 | 388,5 | 339,7 | 252,5 | 252,5 | 87,2 | 63,0 | 5,4 | |
| Michałowice | 186,5 | 185,3 | 125,5 | 125,5 | 125,5 | - | 61,0 | 3,6 | |
| Mogilany | 572,1 | 568,5 | 242,1 | 238,9 | 236,6 | 3,2 | 330,0 | 13,0 | |
| Sułoszowa | 403,2 | 403,2 | 236,2 | 236,2 | - | - | 167,0 | 7,6 | |
| Wielka Wieś | 355,7 | 355,7 | 77,7 | 65,1 | 33,5 | 12,6 | 278,0 | 7,4 | |
| Zabierzów | 1589,4 | 1566,5 | 1507,4 | 1432,4 | 1416,6 | 75,0 | 82,0 | 15,8 | |
| Zielonki | 62,4 | 62,4 | 2,4 | 0,3 | 0,3 | 2,1 | 60,0 | 1,3 | |
| POWIAT MIECHOWSKI ... | 8214,0 | 8071,7 | 7161,8 | 7128,3 | 7104,1 | 33,5 | 1052,3 | 11,9 | |
| Gminy miejsko-wiejskie: Urban-rural gminas: | | | | | | | | | |
| Miechów | 700,1 | 684,8 | 514,5 | 514,5 | 511,5 | - | 185,6 | 4,6 | |
| w tym miasto | 1,0 | 1,0 | 0,2 | 0,2 | 0,2 | - | 0,8 | 0,1 | |
| of which city | | | | | | | | | |
| Gminy wiejskie: Rural gminas: | | | | | | | | | |
| Charsznica | 421,7 | 414,9 | 396,1 | 396,1 | 396,1 | - | 25,6 | 5,3 | |
| Gołcza | 671,4 | 661,3 | 551,8 | 542,1 | 540,3 | 9,7 | 119,7 | 7,3 | |
| Kozłów | 870,7 | 858,1 | 801,4 | 801,4 | 798,5 | - | 69,3 | 10,0 | |
| Książ Wielki | 3908,1 | 3833,6 | 3630,4 | 3618,4 | 3614,0 | 12,0 | 277,6 | 27,8 | |
| Raclawice | 1086,3 | 1064,8 | 1045,5 | 1036,7 | 1033,3 | 8,8 | 40,8 | 18,0 | |
| Słaboszów | 555,7 | 554,3 | 222,2 | 219,2 | 210,4 | 3,0 | 333,5 | 7,2 | |

TABL. 1 (73). POWIERZCHNIA GRUNTÓW LEŚNYCH W 2015 R. (cd.)

Stan w dniu 31 XII

FOREST LAND IN 2015 (cont.)

As of 31 XII

| WYSZCZEGÓLNIENIE SPECIFICATION | Ogółem Grand total | W tym lasy Of which forests | Z ogółem - grunty Of grand total - land | | | | | Lesistość w % Forest cover in % | |
|--|-----------------------|--------------------------------|---|--|--|-------|------------------------------|------------------------------------|------------------|
| | | | publiczne public | | | | | | |
| | | | razem total | w tym of which | | | | | |
| | | | | własność Skarbu Państwa owned by the State Treasury | | | własność gmin gmina owned | | prywatne private |
| | | | | razem total | w tym w zarządzie Lasów Państwowych of which managed by the State Forests | | | | |
| w ha in ha | | | | | | | | | |
| POWIAT MYŚLENICKI | 23976,5 | 23876,8 | 7090,5 | 6761,7 | 6701,3 | 324,6 | 16886,0 | 35,5 | |
| Gminy miejsko-wiejskie: Urban-rural gminas: | | | | | | | | | |
| Dobczyce | 1508,7 | 1501,8 | 837,7 | 753,5 | 744,5 | 80,0 | 671,0 | 22,6 | |
| w tym miasto | 81,1 | 81,1 | 49,1 | 1,1 | - | 48,0 | 32,0 | 6,3 | |
| of which city | | | | | | | | | |
| Myślenice | 4807,6 | 4774,0 | 1839,6 | 1818,5 | 1812,0 | 21,1 | 2968,0 | 31,1 | |
| w tym miasto | 1158,8 | 1144,9 | 632,8 | 629,9 | 627,3 | 2,9 | 526,0 | 37,9 | |
| of which city | | | | | | | | | |
| Sułkowice | 2197,6 | 2180,8 | 766,6 | 760,6 | 759,7 | 6,0 | 1431,0 | 36,1 | |
| w tym miasto | 416,4 | 414,8 | 100,4 | 96,4 | 96,1 | 4,0 | 316,0 | 25,2 | |
| of which city | | | | | | | | | |
| Gminy wiejskie: Rural gminas: | | | | | | | | | |
| Lubień | 3348,0 | 3344,2 | 291,0 | 291,0 | 287,5 | - | 3057,0 | 44,5 | |
| Pcim | 4378,5 | 4371,9 | 787,5 | 786,5 | 756,9 | 1,0 | 3591,0 | 49,1 | |
| Raciechowice | 1572,9 | 1571,1 | 409,9 | 409,9 | 409,9 | - | 1163,0 | 25,7 | |
| Siepraw | 441,2 | 440,6 | 115,2 | 111,0 | 104,2 | 4,2 | 326,0 | 13,8 | |
| Tokarnia | 3225,8 | 3212,9 | 820,8 | 819,5 | 815,8 | 1,3 | 2405,0 | 46,8 | |
| Wiśniowa | 2496,3 | 2479,6 | 1222,3 | 1011,3 | 1010,9 | 211,0 | 1274,0 | 37,0 | |
| POWIAT PROSZOWICKI .. | 651,8 | 648,2 | 396,2 | 386,6 | 381,7 | 9,6 | 255,7 | 1,6 | |
| Gminy miejsko-wiejskie: Urban-rural gminas: | | | | | | | | | |
| Nowe Brzesko | 79,9 | 79,9 | 14,1 | 14,1 | 14,0 | - | 65,9 | 1,5 | |
| w tym miasto | 1,9 | 1,9 | - | - | - | - | 1,9 | 0,3 | |
| of which city | | | | | | | | | |
| Proszowice | 226,1 | 223,8 | 171,9 | 171,9 | 171,9 | - | 54,2 | 2,2 | |
| w tym miasto | 2,6 | 2,6 | - | - | - | - | 2,6 | 0,4 | |
| of which city | | | | | | | | | |
| Gminy wiejskie: Rural gminas: | | | | | | | | | |
| Koniusza | 139,3 | 138,0 | 114,2 | 114,2 | 109,9 | - | 25,1 | 1,6 | |
| Koszyce | 115,6 | 115,6 | 37,5 | 37,5 | 37,1 | - | 78,2 | 1,7 | |
| Palecznica | 48,8 | 48,8 | 27,3 | 17,7 | 17,7 | 9,6 | 21,6 | 1,0 | |
| Radziemice | 42,2 | 42,1 | 31,3 | 31,3 | 31,3 | - | 10,9 | 0,7 | |

TABL. 1 (73). POWIERZCHNIA GRUNTÓW LEŚNYCH W 2015 R. (cd.)

Stan w dniu 31 XII

FOREST LAND IN 2015 (cont.)

As of 31 XII

| WYSZCZEGÓLNIENIE SPECIFICATION | Ogółem Grand total | W tym lasy Of which forests | Z ogółem - grunty Of grand total - land | | | | | Lesistość w % Forest cover in % | | | |
|-----------------------------------|-----------------------|--------------------------------|--|-------------|--|-------------|----------------|---------------------------------------|------------------------------|------------------|--|
| | | | publiczne public | | | razem total | w tym of which | | własność gmin gmina owned | prywatne private | |
| | | | własność Skarbu Państwa owned by the State Treasury | | w tym w zarządzie Lasów Państwowych of which managed by the State Forests | | | | | | |
| | | | razem total | razem total | razem total | | razem total | | | | |
| | | | w ha in ha | | | | | | | | |
| POWIAT GORLIICKI (dok.) | | | | | | | | | | | |
| Gminy wiejskie: Rural gminas: | | | | | | | | | | | |
| Gorlice | 3032,6 | 3008,4 | 2241,6 | 2142,6 | 2140,7 | 99,0 | 791,0 | 29,3 | | | |
| Lipinki | 2103,1 | 2090,5 | 1842,1 | 1794,3 | 794,2 | 47,8 | 261,0 | 31,5 | | | |
| Łużna | 1119,2 | 1112,3 | 369,2 | 329,4 | 328,6 | 39,8 | 750,0 | 19,8 | | | |
| Moszczenica | 566,2 | 563,8 | 150,2 | 150,2 | 150,1 | - | 416,0 | 15,0 | | | |
| Ropa | 1927,4 | 1915,9 | 1301,4 | 1301,4 | 1301,3 | - | 626,0 | 39,0 | | | |
| Sękowa | 13419,2 | 13232,6 | 12278,2 | 12000,9 | 11178,2 | 277,3 | 1141,0 | 67,9 | | | |
| Uście Gorlickie | 17695,6 | 17492,2 | 16244,6 | 16066,4 | 16011,0 | 178,2 | 1451,0 | 60,8 | | | |
| POWIAT LIMANOWSKI | 36968,5 | 36761,9 | 14752,2 | 13964,5 | 8910,3 | 787,7 | 22216,3 | 38,6 | | | |
| Gminy miejskie: Urban gminas: | | | | | | | | | | | |
| Limanowa | 225,2 | 225,0 | 35,0 | 0,6 | 0,4 | 34,4 | 190,2 | 12,0 | | | |
| Mszana Dolna | 857,7 | 849,4 | 363,7 | 352,5 | 352,4 | 11,2 | 494,0 | 31,3 | | | |
| Gminy wiejskie: Rural gminas: | | | | | | | | | | | |
| Dobra | 5196,7 | 5144,5 | 2382,4 | 2357,9 | 2357,4 | 24,5 | 2814,3 | 46,8 | | | |
| Jodłownik | 1395,7 | 1379,1 | 757,5 | 756,4 | 754,8 | 1,1 | 638,2 | 19,1 | | | |
| Kamienica | 5922,1 | 5870,2 | 3175,9 | 3175,9 | 1939,5 | 0,0 | 2746,2 | 61,7 | | | |
| Laskowa | 2652,1 | 2644,5 | 367,9 | 354,5 | 354,5 | 13,4 | 2284,2 | 36,5 | | | |
| Limanowa | 4402,1 | 4390,9 | 790,2 | 748,0 | 746,7 | 42,2 | 3612,0 | 28,8 | | | |
| Łukowica | 1763,9 | 1759,6 | 256,4 | 256,4 | 256,4 | - | 1507,5 | 25,3 | | | |
| Mszana Dolna | 7216,8 | 7201,4 | 2126,3 | 1836,1 | 772,6 | 290,2 | 5090,5 | 42,4 | | | |
| Niedźwiedź | 4050,6 | 4047,8 | 2996,1 | 2750,3 | - | 245,8 | 1054,5 | 54,5 | | | |
| Słopnice | 2279,4 | 2248,8 | 1134,5 | 1134,5 | 1134,5 | - | 1145,0 | 39,6 | | | |
| Tymbark | 1006,2 | 1000,7 | 366,4 | 241,5 | 241,1 | 124,9 | 639,8 | 30,6 | | | |
| POWIAT NOWOSĄDECKI | 68898,8 | 68023,5 | 45024,0 | 34037,9 | 33768,9 | 4693,7 | 23874,8 | 43,9 | | | |
| Gminy miejskie: Urban gminas: | | | | | | | | | | | |
| Grybów | 320,1 | 319,8 | - | - | - | - | 320,1 | 18,9 | | | |

TABL. 1 (73). POWIERZCHNIA GRUNTÓW LEŚNYCH W 2015 R. (cd.)

Stan w dniu 31 XII

FOREST LAND IN 2015 (cont.)

As of 31 XII

| WYSZCZEGÓLNIENIE SPECIFICATION | Ogółem Grand total | W tym lasy Of which forests | Z ogółem - grunty Of grand total - land | | | | | prywatne private | Lesistość w % Forest cover in % | |
|--|-----------------------|--------------------------------|---|--|----------------|---------------|--|---------------------|---------------------------------------|------------------------------|
| | | | publiczne public | | | | | | | |
| | | | razem total | w tym of which | | | | | | |
| | | | | własność Skarbu Państwa owned by the State Treasury | | | w tym w zarządzie Lasów Państwowych of which managed by the State Forests | | | własność gmin gmina owned |
| | | | | razem total | | | | | | |
| w ha in ha | | | | | | | | | | |
| POWIAT NOWOSADECKI (dok.) | | | | | | | | | | |
| Gminy miejsko-wiejskie: Urban-rural gminas: | | | | | | | | | | |
| Krynica-Zdrój | 8280,2 | 8189,4 | 7106,1 | 2031,1 | 2017,7 | 470,0 | 1174,1 | 56,4 | | |
| w tym miasto | 2600,7 | 2572,5 | 2352,5 | 11,5 | 0,4 | 186,0 | 248,2 | 64,8 | | |
| of which city | | | | | | | | | | |
| Muszyna | 9528,2 | 9396,2 | 8327,3 | 5781,2 | 5710,4 | 860,0 | 1201,0 | 66,4 | | |
| w tym miasto | 1427,4 | 1416,2 | 1136,2 | 1078,9 | 1038,2 | 57,3 | 291,2 | 58,0 | | |
| of which city | | | | | | | | | | |
| Piwniczna-Zdrój | 8130,4 | 7994,6 | 6311,5 | 4061,2 | 4024,3 | 2250,3 | 1818,9 | 63,2 | | |
| w tym miasto | 2065,7 | 2023,0 | 1614,8 | - | - | 1614,8 | 450,9 | 52,8 | | |
| of which city | | | | | | | | | | |
| Stary Sącz | 4110,9 | 4027,1 | 2930,8 | 2687,2 | 2687,2 | 243,6 | 1180,1 | 39,9 | | |
| w tym miasto | 178,4 | 171,5 | 171,7 | 22,8 | 22,8 | 148,9 | 6,7 | 11,4 | | |
| of which city | | | | | | | | | | |
| Gminy wiejskie: Rural gminas: | | | | | | | | | | |
| Chelmiec | 2760,5 | 2736,1 | 1113,3 | 1087,5 | 1066,2 | 25,8 | 1647,2 | 24,4 | | |
| Gródek nad Dunajcem | 2792,3 | 2774,2 | 831,4 | 824,4 | 785,8 | 7,0 | 1960,9 | 31,5 | | |
| Grybów | 5067,3 | 5029,9 | 2132,4 | 1993,4 | 1989,5 | 139,0 | 2934,9 | 32,8 | | |
| Kamionka Wielka | 3219,4 | 3186,9 | 1445,8 | 1402,2 | 1396,2 | 43,6 | 1773,7 | 49,0 | | |
| Korzenna | 2206,7 | 2194,2 | 702,5 | 677,5 | 676,5 | 25,0 | 1504,2 | 20,5 | | |
| Łabowa | 8540,0 | 8371,3 | 7122,8 | 6637,3 | 6636,0 | 485,5 | 1417,3 | 70,3 | | |
| Łącko | 5457,8 | 5422,1 | 1733,3 | 1699,6 | 1697,9 | 33,6 | 3724,5 | 40,8 | | |
| Łososina Dolna | 2265,6 | 2249,7 | 967,1 | 965,7 | 896,4 | - | 1298,5 | 26,5 | | |
| Nawojowa | 1983,1 | 1957,5 | 1092,2 | 1042,4 | 1041,4 | 49,8 | 890,9 | 39,0 | | |
| Podegrodzie | 1189,9 | 1180,9 | 447,6 | 443,5 | 442,9 | 4,1 | 742,3 | 18,2 | | |
| Rytko | 3046,2 | 2993,6 | 2759,9 | 2703,5 | 2700,5 | 56,4 | 286,3 | 71,4 | | |
| Miasto na prawach powiatu City with powiat status | | | | | | | | | | |
| Nowy Sącz | 654,2 | 635,2 | 146,9 | 83,6 | 51,2 | 63,4 | 507,3 | 11,0 | | |
| Podregion nowotarski | 111579,4 | 110782,0 | 46500,6 | 44633,0 | 25042,3 | 1779,0 | 65078,8 | 42,1 | | |
| Subregion | | | | | | | | | | |
| POWIAT NOWOTARSKI | 55148,8 | 54873,5 | 18344,0 | 16489,2 | 13024,2 | 1769,4 | 36804,8 | 37,2 | | |
| Gminy miejskie: Urban gminas: | | | | | | | | | | |
| Nowy Targ | 1764,9 | 1753,3 | 945,9 | 925,1 | 925,1 | 20,8 | 819,0 | 34,3 | | |

TABL. 1 (73). POWIERZCHNIA GRUNTÓW LEŚNYCH W 2015 R. (dok.)

Stan w dniu 31 XII

FOREST LAND IN 2015 (cont.)

As of 31 XII

| WYSZCZEGÓLNIENIE SPECIFICATION | Ogółem Grand total | W tym lasy Of which forests | Z ogółem - grunty Of grand total - land | | | | | prywatne private | Lesistość w % Forest cover in % |
|---|-----------------------|--------------------------------|---|--|--|------|------------------------------|---------------------|---------------------------------------|
| | | | publiczne public | | | | | | |
| | | | razem total | w tym of which | | | własność gmin gmina owned | | |
| | | | | własność Skarbu Państwa owned by the State Treasury | | | | | |
| | | | | razem total | w tym w zarządzie Lasów Państwowych of which managed by the State Forests | | | | |
| w ha in ha | | | | | | | | | |
| POWIAT TARNOWSKI (dok.) | | | | | | | | | |
| Gminy miejsko-wiejskie (dok.): Urban-rural gminas (cont.): | | | | | | | | | |
| Ryglice | 3017,0 | 2995,2 | 1319,3 | 1296,9 | 1296,6 | 22,4 | 1697,6 | 25,6 | |
| w tym miasto | 756,5 | 748,3 | 449,0 | 436,0 | 436,0 | 13,0 | 307,5 | 29,8 | |
| of which city | | | | | | | | | |
| Tuchów | 2383,9 | 2365,6 | 1008,0 | 978,2 | 977,8 | 29,8 | 1376,0 | 23,7 | |
| w tym miasto | 295,6 | 291,9 | 180,7 | 165,5 | 165,5 | 15,2 | 114,9 | 16,1 | |
| of which city | | | | | | | | | |
| Wojnicz | 2187,5 | 2153,6 | 1474,6 | 1400,0 | 1399,5 | 74,6 | 712,9 | 27,2 | |
| w tym miasto | 9,9 | 9,9 | 3,7 | - | - | 3,7 | 6,2 | 1,2 | |
| of which city | | | | | | | | | |
| Zakliczyn | 3916,8 | 3873,6 | 1881,1 | 1824,2 | 1822,0 | 56,9 | 2035,6 | 31,7 | |
| w tym miasto | 18,7 | 18,7 | - | - | - | - | 18,7 | 4,7 | |
| of which city | | | | | | | | | |
| Żabno | 355,9 | 355,9 | 15,4 | 0,2 | - | 15,2 | 340,5 | 3,5 | |
| w tym miasto | 15,5 | 15,5 | 2,1 | 0,2 | - | 1,9 | 13,4 | 1,4 | |
| of which city | | | | | | | | | |
| Gminy wiejskie: Rural gminas: | | | | | | | | | |
| Gromnik | 1832,4 | 1828,5 | 459,2 | 435,3 | 435,2 | 23,9 | 1373,1 | 26,2 | |
| Lisia Góra | 1482,9 | 1480,7 | 195,6 | 194,6 | 194,5 | 1,0 | 1287,4 | 14,2 | |
| Pleśna | 2374,0 | 2354,3 | 1257,0 | 1252,4 | 1252,4 | 4,6 | 1117,0 | 28,3 | |
| Rzepiennik Strzyżewski ... | 1455,9 | 1454,8 | 86,8 | 84,3 | 83,6 | 2,4 | 1369,2 | 20,6 | |
| Skrzyszów | 1361,0 | 1352,8 | 329,1 | 311,3 | 311,3 | 17,8 | 1031,9 | 15,7 | |
| Szerzyny | 1955,4 | 1951,1 | 381,4 | 357,4 | 357,4 | 24,0 | 1574,0 | 23,8 | |
| Tarnów | 1065,5 | 1062,7 | 229,6 | 222,6 | 218,7 | 7,0 | 835,9 | 12,8 | |
| Wierzchosławice | 2750,4 | 2654,6 | 2617,6 | 2615,6 | 2615,6 | 2,0 | 132,8 | 35,3 | |
| Wietrzychowice | 448,5 | 441,0 | 440,3 | 439,5 | 439,5 | 0,8 | 8,2 | 9,1 | |
| Miasto na prawach powiatu City with powiat status | | | | | | | | | |
| Tarnów | 278,5 | 276,8 | 184,5 | 126,5 | 123,5 | 58,0 | 94,0 | 3,8 | |

TABL. 2 (74). POWIERZCHNIA LASÓW W 2015 R.

Stan w dniu 31 XII

FOREST AREAS IN 2015

As of 31 XII

| WYSZCZEGÓLNIENIE SPECIFICATION | Ogółem Grand total | Lasy publiczne Public forests | | | | Lasy prywatne Private forests |
|--|-----------------------|-------------------------------|--|--|------------------------------|----------------------------------|
| | | razem total | w tym of which | | | |
| | | | własność Skarbu Państwa owned by the State Treasury | | własność gmin gmina owned | |
| | | | razem total | w tym w zarządzie Lasów Państwowych of which managed by the State Forests | | |
| | | w ha | in ha | | | |
| WOJEWÓDZTWO VOIVODSHIP | 435417,4 | 245413,1 | 227326,3 | 199036,4 | 11715,3 | 190004,3 |
| Podregion krakowski Subregion | 72523,3 | 42522,7 | 41416,0 | 40057,4 | 1056,4 | 30000,6 |
| POWIAT BOCHEŃSKI | 18469,3 | 10946,6 | 10793,2 | 10772,7 | 152,0 | 7522,7 |
| Gminy miejskie: Urban gminas: | | | | | | |
| Bochnia | 250,0 | 213,0 | 211,2 | 211,2 | 1,8 | 37,0 |
| Gminy miejsko-wiejskie: Urban-rural gminas: | | | | | | |
| Nowy Wiśnicz | 2133,4 | 645,2 | 636,2 | 626,3 | 9,0 | 1488,2 |
| w tym miasto of which city | 40,6 | 2,0 | - | - | 2,0 | 38,6 |
| Gminy wiejskie: Rural gminas: | | | | | | |
| Bochnia | 2713,7 | 2045,8 | 2037,8 | 2037,0 | 8,0 | 667,9 |
| Drwinia | 4671,5 | 4624,4 | 4613,4 | 4613,4 | 11,0 | 47,1 |
| Lipnica Murowana | 2327,6 | 246,5 | 177,3 | 176,6 | 69,2 | 2081,1 |
| Łapanów | 1904,1 | 489,1 | 484,5 | 484,5 | 4,6 | 1415,0 |
| Rzezawa | 2231,9 | 1757,4 | 1721,1 | 1712,0 | 35,0 | 474,5 |
| Trzciana | 1054,7 | 324,7 | 318,9 | 318,9 | 5,8 | 730,0 |
| Żegocina | 1182,3 | 600,4 | 592,8 | 592,8 | 7,6 | 581,9 |
| POWIAT KRAKOWSKI | 14959,0 | 11901,0 | 11403,3 | 10157,8 | 452,9 | 3058,0 |
| Gminy miejsko-wiejskie: Urban-rural gminas: | | | | | | |
| Krzeszowice | 4786,9 | 4319,9 | 4254,3 | 4237,8 | 65,6 | 467,0 |
| w tym miasto of which city | 203,0 | 198,0 | 198,0 | 197,9 | - | 5,0 |
| Skala | 1527,9 | 1442,9 | 1400,2 | 523,8 | 42,7 | 85,0 |
| w tym miasto of which city | - | - | - | - | - | - |
| Skawina | 964,6 | 502,6 | 420,4 | 415,1 | 37,4 | 462,0 |
| w tym miasto of which city | 111,4 | 55,4 | 38,4 | 38,4 | 17,0 | 56,0 |
| Słomniki | 1060,7 | 1020,7 | 1017,7 | 1017,0 | 3,0 | 40,0 |
| w tym miasto of which city | - | - | - | - | - | - |
| Świątniki Górne | 281,2 | 78,2 | 71,7 | 65,0 | 6,5 | 203,0 |
| w tym miasto of which city | 75,1 | 12,1 | 6,3 | - | 5,8 | 63,0 |
| Gminy wiejskie: Rural gminas: | | | | | | |
| Czernichów | 1438,5 | 1223,5 | 1102,7 | 1087,9 | 120,8 | 215,0 |
| Igołomia-Wawrzeńczyce | 7,4 | 2,4 | 2,4 | 2,4 | - | 5,0 |

TABL. 2 (74). POWIERZCHNIA LASÓW W 2015 R. (cd.)

Stan w dniu 31 XII

FOREST AREAS IN 2015 (cont.)

As of 31 XII

| WYSZCZEGÓLNIENIE SPECIFICATION | Ogółem Grand total | Lasy publiczne Public forests | | | | Lasy prywatne Private forests |
|---|-----------------------|-------------------------------|--|--|------------------------------|----------------------------------|
| | | razem total | w tym of which | | | |
| | | | własność Skarbu Państwa owned by the State Treasury | | własność gmin gmina owned | |
| | | | razem total | w tym w zarządzie Lasów Państwowych of which managed by the State Forests | | |
| w ha in ha | | | | | | |
| POWIAT KRAKOWSKI (dok.) | | | | | | |
| Gminy wiejskie (dok.): Rural gminas (cont.): | | | | | | |
| Iwanowice | 316,9 | 269,9 | 267,1 | 267,1 | 2,8 | 47,0 |
| Jerzmanowice-Przegonia | 617,4 | 184,4 | 180,4 | 141,3 | 4,0 | 433,0 |
| Kocmyrzów-Luborzycza | 427,4 | 367,4 | 367,4 | 367,4 | - | 60,0 |
| Liszki | 388,5 | 325,5 | 248,3 | 248,3 | 77,2 | 63,0 |
| Michałowice | 185,3 | 124,3 | 124,3 | 124,3 | - | 61,0 |
| Mogilany | 568,5 | 238,5 | 235,3 | 233,0 | 3,2 | 330,0 |
| Sułoszowa | 403,2 | 236,2 | 236,2 | - | - | 167,0 |
| Wielka Wieś | 355,7 | 77,7 | 65,1 | 33,5 | 12,6 | 278,0 |
| Zabierzów | 1566,5 | 1484,5 | 1409,5 | 1393,7 | 75,0 | 82,0 |
| Zielonki | 62,4 | 2,4 | 0,3 | 0,3 | 2,1 | 60,0 |
| POWIAT MIECHOWSKI | 8071,7 | 7019,5 | 6986,0 | 6961,8 | 33,5 | 1052,3 |
| Gminy miejsko-wiejskie: Urban-rural gminas: | | | | | | |
| Miechów | 684,8 | 499,1 | 499,1 | 496,2 | - | 185,6 |
| w tym miasto of which city | 1,0 | 0,2 | 0,2 | 0,2 | - | 0,8 |
| Gminy wiejskie: Rural gminas: | | | | | | |
| Charsznica | 414,9 | 389,3 | 389,3 | 389,3 | - | 25,6 |
| Golcza | 661,3 | 541,6 | 531,9 | 530,1 | 9,7 | 119,7 |
| Kozłów | 858,1 | 788,8 | 788,8 | 785,9 | - | 69,3 |
| Książ Wielki | 3833,6 | 3555,9 | 3543,9 | 3539,6 | 12,0 | 277,6 |
| Raławice | 1064,8 | 1024,0 | 1015,2 | 1011,8 | 8,8 | 40,8 |
| Słaboszów | 554,3 | 220,8 | 217,8 | 209,0 | 3,0 | 333,5 |
| POWIAT MYŚLENICKI | 23876,8 | 6990,8 | 6663,0 | 6602,6 | 323,6 | 16886,0 |
| Gminy miejsko-wiejskie: Urban-rural gminas: | | | | | | |
| Dobczyce | 1501,8 | 830,8 | 746,6 | 737,6 | 80,0 | 671,0 |
| w tym miasto of which city | 81,1 | 49,1 | 1,1 | - | 48,0 | 32,0 |
| Myślenice | 4774,0 | 1806,0 | 1785,9 | 1779,4 | 20,1 | 2968,0 |
| w tym miasto of which city | 1144,9 | 618,9 | 617,0 | 614,4 | 1,9 | 526,0 |
| Suńkowice | 2180,8 | 749,8 | 743,8 | 742,9 | 6,0 | 1431,0 |
| w tym miasto of which city | 414,8 | 98,8 | 94,8 | 94,5 | 4,0 | 316,0 |
| Gminy wiejskie: Rural gminas: | | | | | | |
| Lubień | 3344,2 | 287,2 | 287,2 | 283,7 | - | 3057,0 |

TABL. 2 (74). POWIERZCHNIA LASÓW W 2015 R. (cd.)

Stan w dniu 31 XII

FOREST AREAS IN 2015 (cont.)

As of 31 XII

| WYSZCZEGÓLNIENIE SPECIFICATION | Ogółem Grand total | Lasy publiczne Public forests | | | | Lasy prywatne Private forests |
|--|-----------------------|-------------------------------|--|--|------------------------------|----------------------------------|
| | | razem total | w tym of which | | | |
| | | | własność Skarbu Państwa owned by the State Treasury | | własność gmin gmina owned | |
| | | | razem total | w tym w zarządzie Lasów Państwowych of which managed by the State Forests | | |
| | | w ha in ha | | | | |
| POWIAT MYŚLENICKI (dok.) | | | | | | |
| Gminy wiejskie (dok.): Rural gminas (cont.): | | | | | | |
| Pcim | 4371,9 | 780,9 | 779,9 | 750,3 | 1,0 | 3591,0 |
| Raciechowice | 1571,1 | 408,1 | 408,1 | 408,1 | - | 1163,0 |
| Siepraw | 440,6 | 114,6 | 110,4 | 103,6 | 4,2 | 326,0 |
| Tokarnia | 3212,9 | 807,9 | 806,6 | 802,8 | 1,3 | 2405,0 |
| Wiśniowa | 2479,6 | 1205,6 | 994,6 | 994,2 | 211,0 | 1274,0 |
| POWIAT PROSZOWICKI | 648,2 | 392,5 | 382,9 | 378,0 | 9,6 | 255,7 |
| Gminy miejsko-wiejskie: Urban-rural gminas: | | | | | | |
| Nowe Brzesko | 79,9 | 14,1 | 14,1 | 14,0 | - | 65,9 |
| w tym miasto | 1,9 | - | - | - | - | 1,9 |
| of which city | | | | | | |
| Proszowice | 223,8 | 169,6 | 169,6 | 169,6 | - | 54,2 |
| w tym miasto | 2,6 | - | - | - | - | 2,6 |
| of which city | | | | | | |
| Gminy wiejskie: Rural gminas: | | | | | | |
| Koniusza | 138,0 | 112,9 | 112,9 | 108,6 | - | 25,1 |
| Koszyce | 115,6 | 37,4 | 37,4 | 37,1 | - | 78,2 |
| Palecznica | 48,8 | 27,3 | 17,7 | 17,7 | 9,6 | 21,6 |
| Radziemice | 42,1 | 31,3 | 31,3 | 31,3 | - | 10,9 |
| POWIAT WIELICKI | 6498,4 | 5272,4 | 5187,6 | 5184,5 | 84,8 | 1226,0 |
| Gminy miejsko-wiejskie: Urban-rural gminas: | | | | | | |
| Niepołomice | 1410,6 | 1401,8 | 1401,8 | 1401,7 | - | 8,8 |
| w tym miasto | 669,0 | 662,8 | 662,8 | 662,8 | - | 6,2 |
| of which city | | | | | | |
| Wieliczka | 866,4 | 263,5 | 215,7 | 215,0 | 47,8 | 602,9 |
| w tym miasto | 21,3 | 2,8 | - | - | 2,8 | 18,5 |
| of which city | | | | | | |
| Gminy wiejskie: Rural gminas: | | | | | | |
| Biskupice | 342,7 | 115,9 | 115,9 | 114,8 | - | 226,8 |
| Gdów | 992,7 | 625,7 | 591,7 | 590,3 | 34,0 | 367,0 |
| Kłaj | 2886,1 | 2865,6 | 2862,6 | 2862,6 | - | 20,5 |
| Podregion m. Kraków | 1397,0 | 1164,4 | 303,4 | 269,8 | 856,8 | 232,6 |
| Subregion | | | | | | |
| Miasto na prawach powiatu City with powiat status | | | | | | |
| Kraków | 1397,0 | 1164,4 | 303,4 | 269,8 | 856,8 | 232,6 |

TABL. 2 (74). **POWIERZCHNIA LASÓW W 2015 R. (cd.)**

Stan w dniu 31 XII

FOREST AREAS IN 2015 (cont.)

As of 31 XII

| WYSZCZEGÓLNIENIE SPECIFICATION | Ogółem Grand total | Lasy publiczne Public forests | | | | Lasy prywatne Private forests |
|---|-----------------------|-------------------------------|--|--|------------------------------|----------------------------------|
| | | razem total | w tym of which | | | |
| | | | własność Skarbu Państwa owned by the State Treasury | | własność gmin gmina owned | |
| | | | razem total | w tym w zarządzie Lasów Państwowych of which managed by the State Forests | | |
| w ha in ha | | | | | | |
| Podregion nowosądecki | 147229,0 | 93521,3 | 81131,2 | 73908,9 | 6172,7 | 53707,8 |
| <i>Subregion</i> | | | | | | |
| POWIAT GORLIICKI | 41808,5 | 34657,5 | 33965,3 | 32097,1 | 692,3 | 7151,0 |
| Gminy miejskie: <i>Urban gminas:</i> | | | | | | |
| Gorlice | 206,8 | 90,8 | 90,7 | 90,7 | 0,1 | 116,0 |
| Gminy miejsko-wiejskie: <i>Urban-rural gminas:</i> | | | | | | |
| Biecz | 1470,1 | 293,1 | 289,1 | 288,5 | 4,0 | 1177,0 |
| w tym miasto | 208,7 | 71,7 | 71,7 | 71,6 | - | 137,0 |
| <i>of which city</i> | | | | | | |
| Bobowa | 716,0 | 294,0 | 248,0 | 247,7 | 46,0 | 422,0 |
| w tym miasto | 78,8 | 31,8 | 21,8 | 21,6 | 10,0 | 47,0 |
| <i>of which city</i> | | | | | | |
| Gminy wiejskie: <i>Rural gminas:</i> | | | | | | |
| Gorlice | 3008,4 | 2217,4 | 2118,4 | 2116,5 | 99,0 | 791,0 |
| Lipinki | 2090,5 | 1829,5 | 1781,7 | 788,3 | 47,8 | 261,0 |
| Łużna | 1112,3 | 362,3 | 322,5 | 321,7 | 39,8 | 750,0 |
| Moszczenica | 563,8 | 147,8 | 147,8 | 147,7 | - | 416,0 |
| Ropa | 1915,9 | 1289,9 | 1289,9 | 1289,8 | - | 626,0 |
| Sękowa | 13232,6 | 12091,6 | 11814,3 | 10998,7 | 277,3 | 1141,0 |
| Uście Gorlickie | 17492,2 | 16041,2 | 15863,0 | 15807,5 | 178,2 | 1451,0 |
| POWIAT LIMANOWSKI | 36761,9 | 14545,5 | 13763,7 | 8710,8 | 781,9 | 22216,3 |
| Gminy miejskie: <i>Urban gminas:</i> | | | | | | |
| Limanowa | 225,0 | 34,9 | 0,6 | 0,4 | 34,3 | 190,2 |
| Mszana Dolna | 849,4 | 355,4 | 344,2 | 344,2 | 11,2 | 494,0 |
| Gminy wiejskie: <i>Rural gminas:</i> | | | | | | |
| Dobra | 5144,5 | 2330,3 | 2305,8 | 2305,3 | 24,5 | 2814,3 |
| Jodłownik | 1379,1 | 740,9 | 739,8 | 738,2 | 1,1 | 638,2 |
| Kamienica | 5870,2 | 3124,0 | 3124,0 | 1887,6 | - | 2746,2 |
| Laskowa | 2644,5 | 360,3 | 346,9 | 346,9 | 13,4 | 2284,2 |
| Limanowa | 4390,9 | 778,9 | 736,7 | 735,4 | 42,2 | 3612,0 |
| Łukowica | 1759,6 | 252,1 | 252,1 | 252,1 | - | 1507,5 |
| Mszana Dolna | 7201,4 | 2110,9 | 1821,8 | 758,4 | 289,1 | 5090,5 |
| Niedźwiedz | 4047,8 | 2993,3 | 2749,1 | - | 244,2 | 1054,5 |
| Słopnice | 2248,8 | 1103,8 | 1103,8 | 1103,8 | - | 1145,0 |
| Tymbark | 1000,7 | 360,9 | 239,0 | 238,6 | 121,9 | 639,8 |

TABL. 2 (74). POWIERZCHNIA LASÓW W 2015 R. (cd.)

Stan w dniu 31 XII

FOREST AREAS IN 2015 (cont.)

As of 31 XII

| WYSZCZEGÓLNIENIE SPECIFICATION | Ogółem Grand total | Lasy publiczne Public forests | | | | Lasy prywatne Private forests |
|--|-----------------------|-------------------------------|--|--|--|----------------------------------|
| | | razem total | w tym of which | | | |
| | | | własność Skarbu Państwa owned by the State Treasury | | własność Skarbu Państwa owned by the State Treasury | |
| | | | razem total | w tym w zarządzie Lasów Państwowych of which managed by the State Forests | | |
| | | w ha in ha | | | | |
| POWIAT NOWOSĄDECKI | 68023,5 | 44172,2 | 33319,3 | 33050,3 | 4635,5 | 23851,3 |
| Gminy miejskie: Urban gminas: | | | | | | |
| Grybów | 319,8 | - | - | - | - | 319,8 |
| Gminy miejsko-wiejskie: Urban-rural gminas: | | | | | | |
| Krynica-Zdrój | 8189,4 | 7016,4 | 1997,4 | 1984,0 | 470,0 | 1173,0 |
| w tym miasto | 2572,5 | 2324,5 | 11,5 | 0,4 | 186,0 | 248,0 |
| of which city | | | | | | |
| Muszyna | 9396,2 | 8196,5 | 5671,4 | 5600,6 | 858,0 | 1199,8 |
| w tym miasto | 1416,2 | 1125,3 | 1068,0 | 1027,2 | 57,3 | 290,9 |
| of which city | | | | | | |
| Piwniczna-Zdrój | 7994,6 | 6177,5 | 3976,9 | 3940,0 | 2200,6 | 1817,1 |
| w tym miasto | 2023,0 | 1572,5 | - | - | 1572,5 | 450,5 |
| of which city | | | | | | |
| Stary Sącz | 4027,1 | 2848,3 | 2608,7 | 2608,7 | 239,6 | 1178,8 |
| w tym miasto | 171,5 | 164,9 | 19,9 | 19,9 | 145,0 | 6,6 |
| of which city | | | | | | |
| Gminy wiejskie: Rural gminas: | | | | | | |
| Chelmiec | 2736,1 | 1090,6 | 1064,8 | 1043,5 | 25,8 | 1645,5 |
| Gródek nad Dunajcem | 2774,2 | 815,2 | 808,2 | 769,6 | 7,0 | 1959,0 |
| Grybów | 5029,9 | 2097,6 | 1958,6 | 1954,7 | 139,0 | 2932,2 |
| Kamionka Wielka | 3186,9 | 1414,9 | 1371,3 | 1365,3 | 43,6 | 1772,0 |
| Korzenna | 2194,2 | 691,4 | 666,4 | 665,4 | 25,0 | 1502,8 |
| Łabowa | 8371,3 | 6955,5 | 6471,2 | 6469,9 | 484,3 | 1415,9 |
| Łącko | 5422,1 | 1701,3 | 1667,7 | 1666,0 | 33,6 | 3720,8 |
| Łososina Dolna | 2249,7 | 952,5 | 951,1 | 881,8 | - | 1297,2 |
| Nawojowa | 1957,5 | 1067,5 | 1017,7 | 1016,7 | 49,8 | 890,0 |
| Podegrodzie | 1180,9 | 439,5 | 435,4 | 434,7 | 4,1 | 741,5 |
| Rytko | 2993,6 | 2707,5 | 2652,4 | 2649,4 | 55,1 | 286,0 |
| Miasto na prawach powiatu City with powiat status | | | | | | |
| Nowy Sącz | 635,2 | 146,0 | 83,0 | 50,6 | 63,0 | 489,2 |
| Podregion nowotarski | 110782,0 | 45713,6 | 43846,0 | 24499,8 | 1779,0 | 65068,4 |
| Subregion | | | | | | |
| POWIAT NOWOTARSKI | 54873,5 | 18068,7 | 16213,9 | 12760,9 | 1769,4 | 36804,8 |
| Gminy miejskie: Urban gminas: | | | | | | |
| Nowy Targ | 1753,3 | 934,3 | 913,5 | 913,5 | 20,8 | 819,0 |

TABL. 2 (74). POWIERZCHNIA LASÓW W 2015 R. (cd.)

Stan w dniu 31 XII

FOREST AREAS IN 2015 (cont.)

As of 31 XII

| WYSZCZEGÓLNIENIE SPECIFICATION | Ogółem Grand total | Lasy publiczne Public forests | | | | Lasy prywatne Private forests |
|--|-----------------------|-------------------------------|--|--|--|----------------------------------|
| | | razem total | w tym of which | | | |
| | | | własność Skarbu Państwa owned by the State Treasury | | własność Skarbu Państwa owned by the State Treasury | |
| | | | razem total | w tym w zarządzie Lasów Państwowych of which managed by the State Forests | | |
| | | w ha in ha | | | | |
| POWIAT NOWOTARSKI (dok.) | | | | | | |
| Gminy miejsko-wiejskie: Urban-rural gminas: | | | | | | |
| Rabka-Zdrój | 2870,4 | 684,5 | 653,7 | 649,7 | 30,4 | 2185,9 |
| w tym miasto | 1548,6 | 494,5 | 465,1 | 461,1 | 29,0 | 1054,1 |
| of which city | | | | | | |
| Szczawnica | 5964,3 | 4738,6 | 4378,3 | 4179,4 | 297,9 | 1225,7 |
| w tym miasto | 1902,0 | 725,7 | 723,0 | 699,3 | 1,3 | 1176,3 |
| of which city | | | | | | |
| Gminy wiejskie: Rural gminas: | | | | | | |
| Czarny Dunajec | 3276,6 | 450,1 | 0,1 | - | 447,0 | 2826,5 |
| Czorsztyn | 2777,0 | 1492,7 | 850,9 | 398,3 | 641,7 | 1284,4 |
| Jablonka | 7045,0 | 1004,1 | 979,1 | 965,9 | 14,1 | 6040,9 |
| Krościenko nad Dunajcem | 2805,1 | 1288,9 | 1226,9 | 616,9 | 62,0 | 1516,2 |
| Lipnica Wielka | 3001,6 | 1452,3 | 1447,3 | 681,8 | 3,6 | 1549,3 |
| Łapsze Niżne | 4647,7 | 1434,7 | 1426,1 | 1400,4 | 8,6 | 3213,0 |
| Nowy Targ | 7497,4 | 1062,0 | 881,2 | 357,4 | 179,3 | 6435,4 |
| Ochoznica Dolna | 8159,1 | 1965,5 | 1930,4 | 1076,2 | 34,0 | 6193,6 |
| Raba Wyżna | 3130,8 | 946,3 | 938,7 | 934,0 | 3,0 | 2184,5 |
| Spytkowice | 1155,0 | 444,1 | 443,1 | 443,1 | 1,0 | 710,9 |
| Szaflary | 790,1 | 170,5 | 144,5 | 144,4 | 26,0 | 619,6 |
| POWIAT SUSKI | 33117,7 | 14062,7 | 14052,2 | 11729,5 | 7,8 | 19055,0 |
| Gminy miejskie: Urban gminas: | | | | | | |
| Jordanów | 716,4 | 262,4 | 262,4 | 261,3 | - | 454,0 |
| Sucha Beskidzka | 1165,0 | 448,0 | 448,0 | 448,0 | - | 717,0 |
| Gminy miejsko-wiejskie: Urban-rural gminas: | | | | | | |
| Maków Podhalański | 4979,2 | 583,2 | 581,9 | 579,0 | 0,4 | 4396,0 |
| w tym miasto | 929,9 | 190,9 | 190,6 | 187,9 | 0,3 | 739,0 |
| of which city | | | | | | |
| Gminy wiejskie: Rural gminas: | | | | | | |
| Budzów | 2935,8 | 799,8 | 799,8 | 793,2 | - | 2136,0 |
| Bystra-Sidzina | 4349,0 | 1599,0 | 1593,9 | 1593,0 | 4,6 | 2750,0 |
| Jordanów | 3769,8 | 1080,8 | 1079,9 | 1079,8 | - | 2689,0 |
| Stryżawa | 5365,4 | 3256,4 | 3256,4 | 3255,4 | - | 2109,0 |
| Zawoja | 8278,9 | 5377,9 | 5377,1 | 3067,7 | 0,4 | 2901,0 |
| Zembrzyce | 1558,3 | 655,3 | 652,8 | 652,2 | 2,3 | 903,0 |

TABL. 2 (74). POWIERZCHNIA LASÓW W 2015 R. (cd.)

Stan w dniu 31 XII

FOREST AREAS IN 2015 (cont.)

As of 31 XII

| WYSZCZEGÓLNIENIE SPECIFICATION | Ogółem Grand total | Lasy publiczne Public forests | | | | Lasy prywatne Private forests |
|--|-----------------------|-------------------------------|--|--|--|----------------------------------|
| | | razem total | w tym of which | | | |
| | | | własność Skarbu Państwa owned by the State Treasury | | własność Skarbu Państwa owned by the State Treasury | |
| | | | razem total | w tym w zarządzie Lasów Państwowych of which managed by the State Forests | | |
| | | w ha | in ha | | | |
| POWIAT TATRZAŃSKI | 22790,8 | 13582,2 | 13580,0 | 9,4 | 1,8 | 9208,6 |
| Gminy miejskie: Urban gminas: | | | | | | |
| Zakopane | 5100,4 | 4055,4 | 4053,7 | - | 1,2 | 1045,0 |
| Gminy wiejskie: Rural gminas: | | | | | | |
| Biały Dunajec | 528,0 | - | - | - | - | 528,0 |
| Bukowina Tatrzańska | 4851,9 | 2756,9 | 2756,8 | - | 0,1 | 2095,0 |
| Kościelisko | 7917,9 | 3804,3 | 3803,8 | 9,4 | 0,5 | 4113,6 |
| Poronin | 4392,7 | 2965,7 | 2965,7 | - | - | 1427,0 |
| Podregion oświęcimski | 55314,5 | 39718,9 | 38861,2 | 38631,4 | 846,7 | 15595,7 |
| Subregion | | | | | | |
| POWIAT CHRZANOWSKI | 13842,3 | 12559,3 | 12208,8 | 12184,5 | 350,5 | 1283,0 |
| Gminy miejsko-wiejskie: Urban-rural gminas: | | | | | | |
| Alwernia | 2347,5 | 2118,5 | 2004,7 | 1990,1 | 113,8 | 229,0 |
| w tym miasto | 265,5 | 243,5 | 243,3 | 243,3 | 0,2 | 22,0 |
| of which city | | | | | | |
| Chrzanów | 2663,9 | 2366,9 | 2226,2 | 2223,7 | 140,7 | 297,0 |
| w tym miasto | 1550,8 | 1427,8 | 1410,2 | 1410,2 | 17,7 | 123,0 |
| of which city | | | | | | |
| Libiąż | 2333,3 | 2239,3 | 2230,4 | 2229,8 | 8,9 | 94,0 |
| w tym miasto | 1631,7 | 1583,7 | 1578,6 | 1578,1 | 5,1 | 48,0 |
| of which city | | | | | | |
| Trzebinia | 4454,7 | 3972,7 | 3924,6 | 3919,2 | 48,1 | 482,0 |
| w tym miasto | 869,6 | 835,6 | 823,2 | 822,9 | 12,4 | 34,0 |
| of which city | | | | | | |
| Gminy wiejskie: Rural gminas: | | | | | | |
| Babice | 2043,0 | 1862,0 | 1823,0 | 1821,7 | 39,0 | 181,0 |
| POWIAT OLKUSKI | 22228,5 | 16536,3 | 16363,0 | 16263,3 | 162,3 | 5692,2 |
| Gminy miejskie: Urban gminas: | | | | | | |
| Bukowno | 4511,8 | 3876,1 | 3851,4 | 3822,1 | 24,7 | 635,6 |
| Gminy miejsko-wiejskie: Urban-rural gminas: | | | | | | |
| Olkusz | 6884,7 | 5387,1 | 5342,8 | 5335,0 | 44,4 | 1497,5 |
| w tym miasto | 707,7 | 615,9 | 589,8 | 588,2 | 26,1 | 91,8 |
| of which city | | | | | | |
| Wolbrom | 2071,1 | 1359,5 | 1324,5 | 1323,7 | 35,0 | 711,6 |
| w tym miasto | 160,2 | 159,9 | 150,9 | 150,9 | 9,0 | 0,3 |
| of which city | | | | | | |

TABL. 2 (74). POWIERZCHNIA LASÓW W 2015 R. (cd.)

Stan w dniu 31 XII

FOREST AREAS IN 2015 (cont.)

As of 31 XII

| WYSZCZEGÓLNIENIE SPECIFICATION | Ogółem Grand total | Lasy publiczne Public forests | | | | Lasy prywatne Private forests |
|--|-----------------------|-------------------------------|--|--|--|----------------------------------|
| | | razem total | w tym of which | | | |
| | | | własność Skarbu Państwa owned by the State Treasury | | własność Skarbu Państwa owned by the State Treasury | |
| | | | razem total | w tym w zarządzie Lasów Państwowych of which managed by the State Forests | | |
| | | w ha in ha | | | | |
| POWIAT OLKUSKI (dok.) | | | | | | |
| Gminy wiejskie: Rural gminas: | | | | | | |
| Bolesław | 1522,8 | 1199,2 | 1191,9 | 1186,0 | 7,2 | 323,7 |
| Klucze | 5660,4 | 3284,4 | 3224,4 | 3168,8 | 49,0 | 2376,0 |
| Trzyciąż | 1577,7 | 1429,9 | 1427,9 | 1427,7 | 2,0 | 147,8 |
| POWIAT OŚWIĘCIMSKI | 4043,8 | 2927,1 | 2825,2 | 2771,5 | 101,9 | 1116,8 |
| Gminy miejskie: Urban gminas: | | | | | | |
| Oświęcim | - | - | - | - | - | - |
| Gminy miejsko-wiejskie: Urban-rural gminas: | | | | | | |
| Brzeszcze | 550,5 | 494,9 | 494,9 | 494,0 | - | 55,6 |
| w tym miasto | 155,5 | 137,3 | 137,3 | 136,7 | - | 18,1 |
| of which city | | | | | | |
| Chelmek | 1045,7 | 1012,0 | 972,6 | 972,6 | 39,4 | 33,6 |
| w tym miasto | 174,2 | 161,2 | 158,2 | 158,2 | 3,0 | 13,0 |
| of which city | | | | | | |
| Kęty | 1053,3 | 752,8 | 744,8 | 730,6 | 8,0 | 300,5 |
| w tym miasto | 476,6 | 421,8 | 414,8 | 409,1 | 7,0 | 54,7 |
| of which city | | | | | | |
| Zator | 214,7 | 75,2 | 71,6 | 54,6 | 3,6 | 139,5 |
| w tym miasto | 44,4 | 35,4 | 34,2 | 17,4 | 1,2 | 9,0 |
| of which city | | | | | | |
| Gminy wiejskie: Rural gminas: | | | | | | |
| Osiek | 366,1 | 143,9 | 141,0 | 121,4 | 2,9 | 222,1 |
| Oświęcim | 415,4 | 253,1 | 205,1 | 203,2 | 48,0 | 162,3 |
| Polanka Wielka | 252,1 | 113,4 | 113,4 | 113,4 | - | 138,7 |
| Przeciszów | 146,1 | 81,8 | 81,8 | 81,8 | - | 64,4 |
| POWIAT WADOWICKI | 15199,9 | 7696,2 | 7464,2 | 7412,2 | 232,0 | 7503,7 |
| Gminy miejsko-wiejskie: Urban-rural gminas: | | | | | | |
| Andrychów | 4012,8 | 2804,7 | 2736,6 | 2734,0 | 68,1 | 1208,1 |
| w tym miasto | 42,2 | 28,8 | 2,3 | 2,3 | 26,5 | 13,4 |
| of which city | | | | | | |
| Kalwaria Zebrzydowska | 1531,5 | 597,3 | 582,1 | 578,8 | 15,2 | 934,3 |
| w tym miasto | 40,4 | 5,5 | 0,3 | - | 5,2 | 34,9 |
| of which city | | | | | | |
| Wadowice | 3278,2 | 1087,0 | 1068,1 | 1061,4 | 18,9 | 2191,2 |
| w tym miasto | 13,5 | 5,0 | 5,0 | - | - | 8,5 |
| of which city | | | | | | |

TABL. 2 (74). POWIERZCHNIA LASÓW W 2015 R. (cd.)

Stan w dniu 31 XII

FOREST AREAS IN 2015 (cont.)

As of 31 XII

| WYSZCZEGÓLNIENIE SPECIFICATION | Ogółem Grand total | Lasy publiczne Public forests | | | | Lasy prywatne Private forests |
|--|-----------------------|-------------------------------|--|--|--|----------------------------------|
| | | razem total | w tym of which | | | |
| | | | własność Skarbu Państwa owned by the State Treasury | | własność Skarbu Państwa owned by the State Treasury | |
| | | | razem total | w tym w zarządzie Lasów Państwowych of which managed by the State Forests | | |
| | | w ha in ha | | | | |
| POWIAT WADOWICKI (dok.) | | | | | | |
| Gminy wiejskie: Rural gminas: | | | | | | |
| Brzeźnica | 971,9 | 510,6 | 507,9 | 500,0 | 2,7 | 461,3 |
| Lanckorona | 988,9 | 265,0 | 209,3 | 207,7 | 55,7 | 723,9 |
| Mucharz | 1462,9 | 969,3 | 955,8 | 947,1 | 13,5 | 493,7 |
| Spytkowice | 483,1 | 366,9 | 362,8 | 360,4 | 4,1 | 116,2 |
| Stryszów | 1255,6 | 649,9 | 642,6 | 641,8 | 7,3 | 605,7 |
| Tomice | 559,6 | 205,0 | 205,0 | 198,9 | - | 354,5 |
| Wieprz | 655,5 | 240,6 | 194,1 | 182,0 | 46,5 | 414,9 |
| Podregion tarnowski Subregion | 48171,5 | 22772,2 | 21768,4 | 21669,1 | 1003,8 | 25399,3 |
| POWIAT BRZESKI | 11111,6 | 5618,6 | 5266,0 | 5180,3 | 352,6 | 5493,0 |
| Gminy miejsko-wiejskie: Urban-rural gminas: | | | | | | |
| Brzesko | 1816,0 | 1137,0 | 1126,0 | 1104,5 | 11,0 | 679,0 |
| w tym miasto | 119,9 | 108,9 | 104,9 | 101,6 | 4,0 | 11,0 |
| of which city | | | | | | |
| Czchów | 1713,7 | 589,7 | 568,2 | 562,3 | 21,5 | 1124,0 |
| w tym miasto | 494,9 | 16,9 | - | - | 16,9 | 478,0 |
| of which city | | | | | | |
| Gminy wiejskie: Rural gminas: | | | | | | |
| Borzęcin | 2503,5 | 2019,5 | 1739,5 | 1694,9 | 280,0 | 484,0 |
| Dębno | 1397,2 | 504,2 | 501,2 | 495,0 | 3,0 | 893,0 |
| Gnojnik | 1025,6 | 440,6 | 430,8 | 425,4 | 9,8 | 585,0 |
| Iwkowa | 1288,7 | 34,7 | 33,2 | 33,2 | 1,5 | 1254,0 |
| Szczurowa | 1367,0 | 893,0 | 867,2 | 865,1 | 25,8 | 474,0 |
| POWIAT DĄBROWSKI | 5954,0 | 3139,3 | 3062,6 | 3060,6 | 76,8 | 2814,7 |
| Gminy miejsko-wiejskie: Urban-rural gminas: | | | | | | |
| Dąbrowa Tarnowska | 1677,4 | 595,3 | 592,3 | 590,9 | 3,0 | 1082,1 |
| w tym miasto | 325,8 | 178,7 | 176,7 | 176,6 | 2,0 | 147,1 |
| of which city | | | | | | |
| Szczucin | 1469,4 | 1120,5 | 1115,5 | 1115,1 | 5,0 | 348,9 |
| w tym miasto | 1,3 | 0,4 | 0,4 | 0,4 | - | 0,9 |
| of which city | | | | | | |
| Gminy wiejskie: Rural gminas: | | | | | | |
| Bolesław | 59,6 | 0,5 | - | - | 0,5 | 59,1 |
| Gręboszów | 0,1 | - | - | - | - | 0,1 |

TABL. 2 (74). POWIERZCHNIA LASÓW W 2015 R. (dok.)

Stan w dniu 31 XII

FOREST AREAS IN 2015 (cont.)

As of 31 XII

| WYSZCZEGÓLNIENIE SPECIFICATION | Ogółem Grand total | Lasy publiczne Public forests | | | | Lasy prywatne Private forests |
|--|-----------------------|-------------------------------|--|--|--|----------------------------------|
| | | razem total | w tym of which | | | |
| | | | własność Skarbu Państwa owned by the State Treasury | | własność Skarbu Państwa owned by the State Treasury | |
| | | | razem total | w tym w zarządzie Lasów Państwowych of which managed by the State Forests | | |
| w ha in ha | | | | | | |
| POWIAT DĄBROWSKI (dok.) | | | | | | |
| Gminy wiejskie (dok.): Rural gminas (cont.): | | | | | | |
| Mędrzechów | 583,7 | 362,7 | 299,4 | 299,4 | 63,3 | 221,0 |
| Olesno | 650,9 | 360,2 | 360,2 | 360,0 | - | 290,7 |
| Radgoszcz | 1513,0 | 700,2 | 695,2 | 695,2 | 5,0 | 812,8 |
| POWIAT TARNOWSKI | 30829,0 | 13831,5 | 13315,1 | 13306,4 | 516,4 | 16997,6 |
| Gminy miejsko-wiejskie: Urban-rural gminas: | | | | | | |
| Ciężkowice | 3123,2 | 1266,7 | 1058,9 | 1058,9 | 207,8 | 1856,5 |
| w tym miasto | 284,8 | 162,0 | - | - | 162,0 | 122,8 |
| of which city | | | | | | |
| Radłów | 1381,7 | 1131,2 | 1104,9 | 1104,9 | 26,3 | 250,5 |
| w tym miasto | 337,7 | 313,1 | 299,4 | 299,4 | 13,7 | 24,6 |
| of which city | | | | | | |
| Ryglice | 2995,2 | 1298,9 | 1276,5 | 1276,2 | 22,4 | 1696,3 |
| w tym miasto | 748,3 | 441,2 | 428,2 | 428,2 | 13,0 | 307,0 |
| of which city | | | | | | |
| Tuchów | 2365,6 | 989,7 | 960,1 | 959,7 | 29,6 | 1376,0 |
| w tym miasto | 291,9 | 177,0 | 162,0 | 162,0 | 15,0 | 114,9 |
| of which city | | | | | | |
| Wojnicz | 2153,6 | 1440,7 | 1366,1 | 1365,5 | 74,6 | 712,9 |
| w tym miasto | 9,9 | 3,7 | - | - | 3,7 | 6,2 |
| of which city | | | | | | |
| Zakliczyn | 3873,6 | 1837,9 | 1781,0 | 1778,8 | 56,9 | 2035,6 |
| w tym miasto | 18,7 | - | - | - | - | 18,7 |
| of which city | | | | | | |
| Żabno | 355,9 | 15,4 | 0,2 | - | 15,2 | 340,5 |
| w tym miasto | 15,5 | 2,1 | 0,2 | - | 1,9 | 13,4 |
| of which city | | | | | | |
| Gminy wiejskie: Rural gminas: | | | | | | |
| Gromnik | 1828,5 | 455,3 | 431,4 | 431,2 | 23,9 | 1373,1 |
| Lisia Góra | 1480,7 | 193,3 | 192,3 | 192,2 | 1,0 | 1287,4 |
| Pleśna | 2354,3 | 1237,3 | 1232,7 | 1232,7 | 4,6 | 1117,0 |
| Rzepiennik Strzyżewski | 1454,8 | 85,6 | 83,2 | 82,5 | 2,4 | 1369,2 |
| Skrzyszów | 1352,8 | 320,9 | 303,1 | 303,1 | 17,8 | 1031,9 |
| Szerzyny | 1951,1 | 377,1 | 353,1 | 353,0 | 24,0 | 1574,0 |
| Tarnów | 1062,7 | 226,8 | 219,8 | 215,9 | 7,0 | 835,9 |
| Wierzchosławice | 2654,6 | 2521,8 | 2519,8 | 2519,8 | 2,0 | 132,8 |
| Wietrzychowice | 441,0 | 432,8 | 432,0 | 432,0 | 0,8 | 8,2 |
| Miasto na prawach powiatu City with powiat status | | | | | | |
| Tarnów | 276,8 | 182,8 | 124,8 | 121,9 | 58,0 | 94,0 |

TABL. 3 (75). GRUNTY NIELEŚNE ZALESIONE I PRZEZNACZONE DO ZALESIENIA W 2015 R.
NON-FOREST LAND AFFORESTED AND DESIGNATED FOR AFFORESTATION
IN 2015

| WYSZCZEGÓLNIENIE SPECIFICATION | Zalesienia gruntów nieleśnych ^a Afforestations of non-forest land ^a | | | | Powierzchnia gruntów nieleśnych przeznaczonych do zalesienia (stan w dniu 31 XII) Non-forest land designated for afforestation (as od 31 XII) | |
|--|--|------------------|--|---------------------|--|--|
| | ogółem grand total | publiczne public | | prywatne private | ogółem total | w tym w zarządzie Lasów Państwowych of which managed by the State Forests |
| | | razem total | w tym w zarządzie Lasów Państwowych of which managed by the State Forests | | | |
| w ha in ha | | | | | | |
| WOJEWÓDZTWO VOIVODSHIP | 20,5 | 7,3 | 7,2 | 13,2 | 14,2 | 6,7 |
| Podregion krakowski Subregion | 2,0 | 2,0 | 2,0 | - | 13,3 | 5,8 |
| Powiaty: Powiats: | | | | | | |
| bocheński | 2,0 | 2,0 | 2,0 | - | 4,8 | 4,8 |
| krakowski | - | - | - | - | 7,7 | 0,2 |
| miechowski | - | - | - | - | - | - |
| myślenicki | - | - | - | - | 0,8 | 0,8 |
| proszowicki | - | - | - | - | - | - |
| wielicki | - | - | - | - | - | - |
| Podregion m. Kraków Subregion | - | - | - | - | 0,1 | 0,1 |
| Miasto na prawach powiatu City with powiat status | | | | | | |
| Kraków | - | - | - | - | 0,1 | 0,1 |
| Podregion nowosądecki Subregion | 4,4 | 0,1 | - | 4,3 | 0,7 | 0,7 |
| Powiaty: Powiats: | | | | | | |
| gorlicki | - | - | - | - | 0,7 | 0,7 |
| limanowski | 2,8 | - | - | 2,8 | - | - |
| nowosądecki | 1,6 | 0,1 | - | 1,5 | - | - |
| Miasto na prawach powiatu City with powiat status | | | | | | |
| Nowy Sącz | - | - | - | - | - | - |

^a Użytków rolnych i nieużytków przeznaczonych do zalesienia w planie zagospodarowania przestrzennego.
^a Agricultural land and wasteland designated for afforestation in land development plan.

TABL. 3 (75). GRUNTY NIELEŚNE ZALESIONE I PRZEZNACZONE DO ZALESIENIA W 2015 R.
(dok.)
NON-FOREST LAND AFFORESTED AND DESIGNATED FOR AFFORESTATION
IN 2015 (cont.)

| WYSZCZEGÓLNIENIE SPECIFICATION | Zalesienia gruntów nieleśnych ^a Afforestations of non-forest land ^a | | | | Powierzchnia gruntów nieleśnych przeznaczonych do zalesienia (stan w dniu 31 XII) Non-forest land designated for afforestation (as of 31 XII) | |
|---|--|-------------------------|---|----------------------------|--|---|
| | ogółem <i>grand total</i> | publiczne <i>public</i> | | prywatne <i>private</i> | ogółem <i>total</i> | w tym w zarządzie Lasów Państwowych of which managed by the State Forests |
| | | razem <i>total</i> | w tym w zarządzie Lasów Państwowych of which managed by the State Forests | | | |
| | w ha | | in ha | | | |
| Podregion nowotarski <i>Subregion</i> | 0,2 | - | - | 0,2 | 0,2 | 0,2 |
| Powiaty: <i>Powiats:</i> | | | | | | |
| nowotarski | - | - | - | - | 0,2 | 0,2 |
| suski | - | - | - | - | - | - |
| tatrzański | 0,2 | - | - | 0,2 | - | - |
| Podregion oświęcimski <i>Subregion</i> | 1,2 | - | - | 1,2 | - | - |
| Powiaty: <i>Powiats:</i> | | | | | | |
| chrzanowski | - | - | - | - | - | - |
| olkuski | 1,2 | - | - | 1,2 | - | - |
| oświęcimski | - | - | - | - | - | - |
| wadowicki | - | - | - | - | - | - |
| Podregion tarnowski <i>Subregion</i> | 12,8 | 5,3 | 5,3 | 7,5 | - | - |
| Powiaty: <i>Powiats:</i> | | | | | | |
| brzeski | 5,3 | 5,3 | 5,3 | - | - | - |
| dąbrowski | - | - | - | - | - | - |
| tarnowski | 7,5 | - | - | 7,5 | - | - |
| Miasto na prawach powiatu <i>City with powiat status</i> | | | | | | |
| Tarnów | - | - | - | - | - | - |

a Użytków rolnych i nieużytków przeznaczonych do zalesienia w planie zagospodarowania przestrzennego.
 a Agricultural land and wasteland designated for afforestation in land development plan.

TABL. 4 (76). LASY PRYWATNE I GMINNE W 2015 R.
PRIVATE AND GMINA FORESTS IN 2015

| WYSZCZEGÓLNIENIE SPECIFICATION | Powierzchnia gruntów leśnych ^a Forest land ^b | | | | Lasy ochronne w % po- wierzchni gruntów leśnych ^a Protective forests in % of forests land ^b | Odnowienia i zalesienia Renewals and afforestations | | Pozyska- nie drewna (grubizny) w dam ³ Removals (timber) in dam ³ |
|---|---|--|--|----------------|---|--|--|---|
| | ogółem grand total | w tym własność of which property of | | | | ogółem total | w tym zalesienia ^b of which affore- stations ^b | |
| | | osób fizycznych natural persons | wspólnot gruntowych land co- operatives | gmin gmina | | | | |
| | w ha in ha | | | | | w ha in ha | | |
| WOJEWÓDZTWO VOIVODSHIP | 202056,8 | 171039,5 | 13795,5 | 11903,7 | 8,9 | 392,2 | 13,3 | 228,7 |
| Podregion krakowski <i>Subregion</i> | 31069,6 | 29135,1 | 333,3 | 1069,0 | 17,6 | 2,0 | - | 12,7 |
| Powiaty: <i>Powiats:</i> | | | | | | | | |
| bocheński | 7674,7 | 7323,9 | 97,9 | 152,0 | 63,6 | - | - | 8,0 |
| krakowski | 3522,5 | 2848,0 | 4,0 | 464,5 | 4,9 | 0,3 | - | 0,9 |
| miechowski | 1085,8 | 1018,9 | 12,1 | 33,5 | - | - | - | 0,5 |
| myślenicki | 17210,6 | 16500,0 | 207,0 | 324,6 | 1,2 | 1,2 | - | 3,1 |
| proszowicki | 265,3 | 250,7 | - | 9,6 | - | - | - | - |
| wielicki | 1310,8 | 1193,7 | 12,3 | 84,8 | 15,8 | 0,5 | - | 0,2 |
| Podregion m. Kraków <i>Subregion</i> | 1193,0 | 194,6 | 0,0 | 960,4 | 50,6 | 3,1 | - | 1,3 |
| Miasto na prawach powiatu <i>City with powiat status</i> | | | | | | | | |
| Kraków | 1193,0 | 194,6 | 0,0 | 960,4 | 50,6 | 3,1 | - | 1,3 |
| Podregion nowosądecki <i>Subregion</i> | 59986,4 | 51177,0 | 1117,1 | 6237,0 | 0,7 | 203,0 | 4,4 | 93,5 |
| Powiaty: <i>Powiats:</i> | | | | | | | | |
| gorlicki | 7843,3 | 6923,0 | 9,0 | 692,3 | - | 5,9 | - | 13,0 |
| limanowski | 23004,0 | 21657,1 | 130,2 | 787,7 | 0,2 | 118,5 | 2,8 | 30,5 |
| nowosądecki | 28568,5 | 22190,7 | 898,9 | 4693,7 | 1,1 | 78,6 | 1,6 | 49,1 |
| Miasto na prawach powiatu <i>City with powiat status</i> | | | | | | | | |
| Nowy Sącz | 570,7 | 406,2 | 79,0 | 63,4 | 7,4 | - | - | 0,9 |

a Stan w dniu 31 XII. b Użytków rolnych i nieużytków przeznaczonych do zalesienia w planie zagospodarowania przestrzennego.

a As of 31 XII. b Agricultural land and wasteland designated for afforestation in land development plan.

TABL. 4 (76). **LASY PRYWATNE I GMINNE W 2015 R. (dok.)**
PRIVATE AND GMINA FORESTS IN 2015 (cont.)

| WYSZCZEGÓLNIENIE SPECIFICATION | Powierzchnia gruntów leśnych ^a Forest land ^a | | | | Lasy ochronne w % po- wierzchni gruntów leśnych ^a Protective forests in % of forests land ^a | Odnowienia i zalesienia Renewals and afforestations | | Pozyska- nie drewna (grubizny) w dam ³ Removals (timber) in dam ³ |
|---|---|--|--|---------------|---|--|--|---|
| | ogółem grand total | w tym własność of which property of | | | | ogółem total | w tym zalesienia ^b of which affore- stations ^b | |
| | | osób fizycznych natural persons | wspólnot gruntowych land co- operatives | gmin gmina | | | | |
| | w ha | | in ha | | | w ha | in ha | |
| Podregion nowotarski <i>Subregion</i> | 66857,7 | 52015,0 | 11179,3 | 1779,0 | 11,7 | 87,4 | 0,2 | 87,8 |
| Powiaty: <i>Powiats:</i> | | | | | | | | |
| nowotarski | 38574,2 | 30059,0 | 5721,3 | 1769,4 | 14,7 | 44,7 | - | 45,5 |
| suski | 19062,8 | 17090,0 | 1816,0 | 7,8 | 7,1 | 7,3 | - | 11,4 |
| tatrzański | 9220,8 | 4866,0 | 3642,0 | 1,8 | 9,1 | 35,4 | 0,2 | 30,9 |
| Podregion oświęcimski .. <i>Subregion</i> | 16450,0 | 14422,4 | 387,6 | 854,3 | 4,1 | 7,9 | 1,2 | 11,0 |
| Powiaty: <i>Powiats:</i> | | | | | | | | |
| chrzanowski | 1637,6 | 1104,0 | 85,0 | 354,6 | 4,9 | 0,1 | - | 1,9 |
| olkuski | 5857,7 | 5477,9 | 115,1 | 165,5 | 10,1 | 7,5 | 1,2 | 2,3 |
| oświęcimski | 1218,7 | 867,6 | 86,7 | 101,9 | - | - | - | 0,4 |
| wadowicki | 7736,0 | 6972,8 | 100,8 | 232,3 | - | 0,3 | - | 6,4 |
| Podregion tarnowski <i>Subregion</i> | 26500,1 | 24095,4 | 778,2 | 1004,0 | 11,3 | 88,8 | 7,5 | 22,5 |
| Powiaty: <i>Powiats:</i> | | | | | | | | |
| brzeski | 5845,6 | 4843,0 | 533,0 | 352,6 | 49,3 | - | - | 4,4 |
| dąbrowski | 2983,8 | 2862,7 | - | 76,8 | - | 1,6 | - | 3,0 |
| tarnowski | 17518,8 | 16295,7 | 245,2 | 516,6 | 0,1 | 86,2 | 7,5 | 15,1 |
| Miasto na prawach powiatu <i>City with powiat status</i> | | | | | | | | |
| Tarnów | 152,0 | 94,0 | - | 58,0 | 61,8 | 1,0 | - | - |

a Stan w dniu 31 XII. b Użytków rolnych i nieużytków przeznaczonych do zalesienia w planie zagospodarowania przestrzennego.

a As of 31 XII. b Agricultural land and wasteland designated for afforestation in land development plan.

DZIAŁ XI

TRANSPORT

Uwagi ogólne

1. Ogólne dane o **długości dróg publicznych** obejmują dane o drogach miejskich i zamiejskich o nawierzchni twardej i gruntowej.

Drogi publiczne ze względu na funkcje w sieci drogowej dzielą się według przepisów ustawy z dnia 21 III 1985 r. o drogach publicznych (tekst jednolity: Dz. U. z 2013 r. poz. 260) na następujące kategorie: drogi krajowe, wojewódzkie, powiatowe i gminne.

Do dróg powiatowych zalicza się drogi (poza krajowymi i wojewódzkimi) stanowiące połączenia miast będących siedzibami powiatów z siedzibami gmin i siedzib gmin między sobą.

Do dróg gminnych zalicza się drogi o znaczeniu lokalnym, stanowiące uzupełniającą sieć dróg (poza krajowymi, wojewódzkimi i powiatowymi) służącą miejscowym potrzebom, z wyłączeniem dróg wewnętrznych.

Do **dróg o nawierzchni twardej** zalicza się drogi o nawierzchni twardej ulepszonej (z kostki kamiennej, klinkieru, betonu, z płyt kamiennobetonowych, bitumu) oraz drogi o nawierzchni nieulepszonej (o nawierzchni tłuczniowej i brukowej).

2. Informacje o pojazdach samochodowych i ciągnikach zarejestrowanych prezentowane są według centralnej ewidencji pojazdów prowadzonej przez Ministerstwo Spraw Wewnętrznych.

3. Dane o **wypadkach drogowych** obejmują zdarzenia mające związek z ruchem pojazdów na drogach publicznych, w wyniku których nastąpiła śmierć lub uszkodzenie ciała osób.

Za **śmiertelną ofiarę wypadku drogowego** uznano osobę zmarłą (w wyniku doznanych obrażeń) na miejscu wypadku lub w ciągu 30 dni.

Za **ranną ofiarę wypadku drogowego** uznano osobę, która doznała obrażeń ciała i otrzymała pomoc lekarską.

CHAPTER IX

TRANSPORT

General notes

1. General data on **length of public roads** include data on urban and non-urban hard surface roads and unsurfaced roads.

On account of functions in a road network **public roads** are divided, according to the Law on Public Roads dated 21 III 1985 (uniform text: Journal of Laws 2013, item 260), into following categories: national, voivodship, powiat and gmina roads.

Powiat roads include roads (excluding national and voivodship roads), which link powiat capital cities with gmina capital cities and gmina capital cities with other such cities.

Gmina roads include roads with a local significance, which supplement the network of roads (excluding national, voivodship and powiat roads) servicing local needs, excluding internal roads.

Hard surface roads include improved hard surface public roads (made of stone cube, clinker, concrete, stone and concrete slabs, bitumen) and roads with regular surface (macadam and boulder pavement).

2. Information on registered vehicles and tractors has been presented according to central vehicle register maintained by the Ministry of Interior.

3. Data regarding **road traffic accidents** cover events connected with the movement of vehicles on public roads as a result of which death or injury occurred.

A **road traffic accident fatality** is understood as a person who died (as a result of injuries incurred) at the scene of the accident or within the course of 30 days.

A **road traffic accident injury** is understood as a person who incurred injuries and received medical attention.

TABL. 1 (77). **DROGI PUBLICZNE W 2015 R.**

Stan w dniu 31 XII

PUBLIC ROADS IN 2015

As of 31 XII

| WYSZCZEGÓLNIENIE SPECIFICATION | Drogi powiatowe <i>Powiat roads</i> | | | | Drogi gminne <i>Gmina roads</i> | | | |
|---|---|--|---|-------------------------------------|---|--|---|-------------------------------------|
| | o nawierzchni twardej <i>on hard surface</i> | | | gruntowe <i>unsur- faced</i> | o nawierzchni twardej <i>on hard surface</i> | | | gruntowe <i>unsur- faced</i> |
| | ogółem <i>total</i> | na 100 km ² <i>per</i> 100 km ² | z liczby ogółem o nawierz- chni ulep- szonej <i>of which</i> <i>of total</i> <i>improved</i> | | ogółem <i>total</i> | na 100 km ² <i>per</i> 100 km ² | z liczby ogółem o nawierz- chni ulep- szonej <i>of which</i> <i>of total</i> <i>improved</i> | |
| | w km | | | | in km | | | |
| WOJEWÓDZTWO VOIVODSHIP | 6550,6 | 43,1 | 6483,9 | 125,1 | 15556,2 | 102,5 | 13343,9 | 5379,6 |
| Podregion krakowski Subregion | 2207,7 | 54,4 | 2180,0 | 46,0 | 4159,7 | 102,6 | 3623,7 | 1056,7 |
| Powiaty: <i>Powiats:</i> | | | | | | | | |
| bocheński | 297,5 | 45,8 | 291,2 | 8,8 | 585,1 | 90,2 | 545,3 | 55,2 |
| krakowski | 675,2 | 54,8 | 672,4 | 8,5 | 1498,1 | 121,7 | 1215,6 | 324,3 |
| miechowski | 438,5 | 64,9 | 430,5 | 9,8 | 574,1 | 84,9 | 445,7 | 254,3 |
| myślenicki | 307,0 | 45,6 | 301,0 | 16,2 | 519,6 | 77,2 | 490,8 | 32,0 |
| proszowicki | 256,2 | 61,7 | 255,2 | 0,9 | 467,2 | 112,6 | 428,9 | 264,9 |
| wielicki | 233,3 | 56,8 | 229,7 | 1,8 | 515,6 | 125,5 | 497,4 | 126,0 |
| Podregion m. Kraków Subregion | 253,9 | 77,6 | 253,9 | 0,3 | 706,4 | 216,0 | 695,4 | 61,6 |
| Miasto na prawach powiatu <i>City with powiat status</i> | | | | | | | | |
| Kraków | 253,9 | 77,6 | 253,9 | 0,3 | 706,4 | 216,0 | 695,4 | 61,6 |
| Podregion nowosądecki Subregion | 1117,1 | 31,7 | 1113,5 | 7,1 | 3348,8 | 95,0 | 2823,2 | 1005,9 |
| Powiaty: <i>Powiats:</i> | | | | | | | | |
| gorlicki | 315,2 | 32,6 | 314,7 | 0,7 | 749,8 | 77,6 | 677,1 | 261,2 |
| limanowski | 265,5 | 27,9 | 265,5 | - | 842,3 | 88,6 | 697,1 | 284,4 |
| nowosądecki | 495,6 | 32,0 | 492,5 | 6,4 | 1579,3 | 102,0 | 1284,9 | 432,0 |
| Miasto na prawach powiatu <i>City with powiat status</i> | | | | | | | | |
| Nowy Sącz | 40,8 | 70,3 | 40,8 | - | 177,4 | 305,9 | 164,1 | 28,3 |

TABL. 1 (77). DROGI PUBLICZNE W 2015 R. (dok.)

Stan w dniu 31 XII

PUBLIC ROADS IN 2015 (cont.)

As of 31 XII

| WYSZCZEGÓLNIENIE SPECIFICATION | Drogi powiatowe Powiat roads | | | | Drogi gminne Gmina roads | | | |
|---|--|---|---|------------------------|--|---|---|------------------------|
| | o nawierzchni twardej on hard surface | | | gruntowe unsurfaced | o nawierzchni twardej on hard surface | | | gruntowe unsurfaced |
| | ogółem total | na 100 km ² per 100 km ² | z liczby ogółem o nawierzchni ulep- szonej of which of total improved | | ogółem total | na 100 km ² per 100 km ² | z liczby ogółem o nawierzchni ulep- szonej of which of total improved | |
| | w km | | | | in km | | | |
| Podregion nowotarski <i>Subregion</i> | 618,1 | 23,5 | 618,1 | 7,2 | 2234,6 | 84,9 | 1657,7 | 2037,1 |
| Powiaty: | | | | | | | | |
| nowotarski | 333,4 | 22,6 | 333,4 | 2,8 | 1220,8 | 82,8 | 975,2 | 894,6 |
| suski | 222,9 | 32,5 | 222,9 | 4,4 | 540,6 | 78,8 | 427,1 | 1048,8 |
| tatrzański | 61,8 | 13,1 | 61,8 | - | 473,2 | 100,3 | 255,4 | 93,7 |
| Podregion oświęcimski <i>Subregion</i> | 1174,6 | 57,6 | 1139,7 | 63,6 | 2123,4 | 104,1 | 1854,5 | 327,1 |
| Powiaty: | | | | | | | | |
| chrzanowski | 230,3 | 61,9 | 218,8 | 12,0 | 507,0 | 136,3 | 448,6 | 38,4 |
| olkuski | 378,1 | 61,2 | 356,6 | 47,1 | 319,0 | 51,6 | 293,7 | 28,3 |
| oświęcimski | 245,3 | 60,4 | 244,6 | 3,1 | 468,9 | 115,5 | 409,9 | 40,5 |
| wadowicki | 320,9 | 49,8 | 319,7 | 1,4 | 828,5 | 128,6 | 702,3 | 219,9 |
| Podregion tarnowski <i>Subregion</i> | 1179,2 | 45,3 | 1178,7 | 0,9 | 2983,3 | 114,5 | 2689,4 | 891,2 |
| Powiaty: | | | | | | | | |
| brzeski | 264,2 | 44,7 | 263,7 | 0,9 | 650,4 | 110,1 | 600,6 | 121,1 |
| dąbrowski | 275,3 | 51,9 | 275,3 | - | 706,3 | 133,3 | 575,6 | 153,6 |
| tarnowski | 582,8 | 41,3 | 582,8 | - | 1446,5 | 102,4 | 1333,1 | 517,9 |
| Miasto na prawach powiatu <i>City with powiat status</i> | | | | | | | | |
| Tarnów | 56,9 | 79,0 | 56,9 | - | 180,1 | 250,1 | 180,1 | 98,6 |

Źródło: dane Generalnej Dyrekcji Dróg Krajowych i Autostrad.

Source: data of the General Directorate for National Roads and Motorways.

TABL. 2 (78). POJAZDY SAMOCHODOWE I CIĄGNIKI ZAREJESTROWANE^a W 2015 R.
 Stan w dniu 31 XII
ROAD VEHICLES AND TRACTORS IN VEHICLE REGISTER^a IN 2015
 As of 31 XII

| WYSZCZEGÓLNIENIE <i>SPECIFICATION</i> | Ogółem <i>Total</i> | W tym <i>Of which</i> | | | | |
|---|------------------------|--|--------------------------|--|---|---------------------------------|
| | | samochody osobowe <i>passenger cars</i> | autobusy <i>buses</i> | samochody ciężarowe i ciągniki siodłowe ^b <i>lorries and road tractors^b</i> | ciągniki balastowe i rolnicze <i>ballast and agricultural tractors</i> | motocykle <i>motorcycles</i> |
| WOJEWÓDZTWO VOIVODSHIP | 2268179 | 1725672 | 11718 | 284156 | 129185 | 103484 |
| Podregion krakowski Subregion | 561360 | 403415 | 3247 | 78084 | 45115 | 28134 |
| Powiaty: <i>Powiats:</i> | | | | | | |
| bocheński | 68109 | 50588 | 301 | 7553 | 5864 | 3411 |
| krakowski | 218635 | 160234 | 1200 | 31614 | 13815 | 10490 |
| miechowski | 45766 | 27651 | 203 | 6817 | 8920 | 1852 |
| myślenicki | 92869 | 68486 | 646 | 11978 | 5910 | 5306 |
| proszowicki | 44935 | 26782 | 226 | 8446 | 7368 | 1815 |
| wielicki | 91046 | 69674 | 671 | 11676 | 3238 | 5260 |
| Podregion m. Kraków Subregion | 516889 | 424026 | 2537 | 67926 | 3086 | 16232 |
| Miasto na prawach powiatu <i>City with powiat status</i> | | | | | | |
| Kraków | 516889 | 424026 | 2537 | 67926 | 3086 | 16232 |
| Podregion nowosądecki Subregion | 322065 | 236248 | 1554 | 41713 | 24639 | 16092 |
| Powiaty: <i>Powiats:</i> | | | | | | |
| gorlicki | 69486 | 49844 | 266 | 5711 | 6421 | 6873 |
| limanowski | 89247 | 64959 | 537 | 12809 | 7950 | 2424 |
| nowosądecki | 114242 | 84594 | 415 | 13889 | 9724 | 5065 |
| Miasto na prawach powiatu <i>City with powiat status</i> | | | | | | |
| Nowy Sącz | 49090 | 36851 | 336 | 9304 | 544 | 1730 |

a Bez trolejbusów. b Łącznie z samochodami ciężarowo-osobowymi.

a Excluding trolleybuses. b Including vans.

TABL. 2 (78). **POJAZDY SAMOCHODOWE I CIĄGNIKI ZAREJESTROWANE^a W 2015 R. (dok.)**
Stan w dniu 31 XII
ROAD VEHICLES AND TRACTORS IN VEHICLE REGISTER^a IN 2015 (cont.)
As of 31 XII

| WYSZCZEGÓLNIENIE SPECIFICATION | Ogółem Total | W tym Of which | | | | |
|---|-----------------|-------------------------------------|-------------------|--|--|--------------------------|
| | | samochody osobowe passenger cars | autobusy buses | samochody ciężarowe i ciągniki siodłowe ^b lorries and road tractors ^b | ciągniki balastowe i rolnicze ballast and agricultural tractors | motocykle motorcycles |
| Podregion nowotarski <i>Subregion</i> | 194768 | 140320 | 1248 | 23276 | 19900 | 8525 |
| Powiaty: <i>Powiats:</i> | | | | | | |
| nowotarski | 101593 | 72932 | 610 | 12267 | 11383 | 3705 |
| suski | 54879 | 40466 | 185 | 6623 | 4373 | 2889 |
| tatrzański | 38296 | 26922 | 453 | 4386 | 4144 | 1931 |
| Podregion oświęcimski <i>Subregion</i> | 370969 | 295583 | 1809 | 40738 | 13520 | 16933 |
| Powiaty: <i>Powiats:</i> | | | | | | |
| chrzanowski | 82340 | 67401 | 380 | 8511 | 1254 | 4197 |
| olkuski | 82428 | 62485 | 425 | 11086 | 4746 | 3108 |
| oświęcimski | 99468 | 82357 | 479 | 8671 | 3064 | 4372 |
| wadowicki | 106733 | 83340 | 525 | 12470 | 4456 | 5256 |
| Podregion tarnowski <i>Subregion</i> | 302128 | 226080 | 1323 | 32419 | 22925 | 17568 |
| Powiaty: <i>Powiats:</i> | | | | | | |
| brzeski | 62101 | 46127 | 226 | 6856 | 4666 | 3786 |
| dąbrowski | 43557 | 29985 | 184 | 4116 | 5470 | 3589 |
| tarnowski | 134064 | 100456 | 609 | 12238 | 12291 | 7834 |
| Miasto na prawach powiatu <i>City with powiat status</i> | | | | | | |
| Tarnów | 62406 | 49512 | 304 | 9209 | 498 | 2359 |

a Bez trolejbusów. *b* Łącznie z samochodami ciężarowo-osobowymi.

Źródło: dane Ministerstwa Spraw Wewnętrznych i Administracji.

a Excluding trolleybuses. *b* Including vans.

Source: data of the Ministry of Interior and Administration.

TABL. 3 (79). WYPADKI DROGOWE^a I ICH OFIARY W 2015 R.ROAD TRAFFIC ACCIDENTS^a AND THEIR CASUALTIES IN 2015

| WYSZCZEGÓLNIENIE SPECIFICATION | Wypadki Accidents | Ofiary wypadków Road traffic casualties | |
|--|----------------------|--|------------------|
| | | śmiertelne fatalities | ranni injured |
| WOJEWÓDZTWO | 3839 | 198 | 4619 |
| VOIVODSHIP | | | |
| Podregion krakowski | 844 | 48 | 1052 |
| <i>Subregion</i> | | | |
| Powiaty: <i>Powiats:</i> | | | |
| bocheński | 124 | 4 | 144 |
| krakowski | 256 | 10 | 318 |
| miechowski | 63 | 9 | 89 |
| myślenicki | 212 | 13 | 269 |
| proszowicki | 60 | 3 | 86 |
| wielicki | 129 | 9 | 146 |
| Podregion m. Kraków | 1157 | 17 | 1280 |
| <i>Subregion</i> | | | |
| Miasto na prawach powiatu <i>City with powiat status</i> | | | |
| Kraków | 1157 | 17 | 1280 |
| Podregion nowosądecki | 579 | 28 | 736 |
| <i>Subregion</i> | | | |
| Powiaty: <i>Powiats:</i> | | | |
| gorlicki | 52 | 4 | 56 |
| limanowski | 63 | 10 | 69 |
| nowosądecki | 281 | 12 | 396 |
| Miasto na prawach powiatu <i>City with powiat status</i> | | | |
| Nowy Sącz | 183 | 2 | 215 |
| <i>a Zarejestrowane przez Policję. a Registered by Police.</i> | | | |

TABL. 3 (79). WYPADKI DROGOWE^a I ICH OFIARY W 2015 R. (dok.)
 ROAD TRAFFIC ACCIDENTS^a AND THEIR CASUALTIES IN 2015 (cont.)

| WYSZCZEGÓLNIENIE SPECIFICATION | Wypadki Accidents | Ofiary wypadków Road traffic casualties | |
|---|----------------------|--|------------------|
| | | śmiertelne fatalities | ranni injured |
| Podregion nowotarski | 370 | 33 | 464 |
| <i>Subregion</i> | | | |
| Powiaty: <i>Powiats:</i> | | | |
| nowotarski | 194 | 18 | 246 |
| suski | 47 | 12 | 46 |
| tatrzański | 129 | 3 | 172 |
| Podregion oświęcimski | 501 | 39 | 626 |
| <i>Subregion</i> | | | |
| Powiaty: <i>Powiats:</i> | | | |
| chrzanowski | 159 | 12 | 181 |
| olkuski | 107 | 3 | 151 |
| oświęcimski | 110 | 14 | 138 |
| wadowicki | 125 | 10 | 156 |
| Podregion tarnowski | 388 | 33 | 461 |
| <i>Subregion</i> | | | |
| Powiaty: <i>Powiats:</i> | | | |
| brzeski | 131 | 12 | 171 |
| dąbrowski | 68 | - | 82 |
| tarnowski | 123 | 16 | 135 |
| Miasto na prawach powiatu <i>City with powiat status</i> | | | |
| Tarnów | 66 | 5 | 73 |

^a Zarejestrowane przez Policję.

Źródło: dane Komendy Głównej Policji.

^a Registered by Police.

Source: data of the National Police Headquarters.

DZIAŁ XII

HANDEL

Uwagi ogólne

1. Targowiska są to wyodrębnione tereny i budowle (place, ulice, hale targowe) ze stałymi lub sezonowymi punktami sprzedaży drobnodetalicznej lub urządzeniami przeznaczonymi do prowadzenia handlu w wyznaczone dni tygodnia lub codziennie (bazary).

Za **targowiska sezonowe** należy uznać te place i ulice, gdzie uruchamiane są na okres do 6 miesięcy punkty handlowe, w związku ze wzmożonym ruchem nabywców (np. nadmorski ruch urlopowy) i działalność ta jest ponawiana w kolejnych sezonach.

CHAPTER XII

TRADE

General notes

1. Marketplaces are specific areas and structures (squares, streets, market halls) with permanent or seasonal outlets for small-scale retail sales or with facilities designated for conducting trade on specific days of the week or daily (bazaars).

Seasonal marketplaces are those squares and streets where trade outlets conduct activity for a period of 6 months, in connection with increased demand from buyers (e.g., holiday seaside demand) and this activity is repeated in successive seasons.

TABL. 1 (80). **TARGOWISKA W 2015 R.**
Stan w dniu 31 XII
MARKETPLACES IN 2015
As of 31 XII

| WYSZCZEGÓLNIENIE SPECIFICATION | Targowiska stałe Permanent marketplaces | | | | | | Targowiska sezonowe ^a (w ciągu roku) Seasonal market- places ^a (during the year) | Roczne wpływy z opłaty targowej w tys. zł Annual receipts from market- place fees in thous. zł |
|--|--|--|---|---|---|--|--|--|
| | liczba number | | powierzchnia w m ² area in m ² | | stałe punkty sprzedaży drobnodetailicznej permanent small-retail sales outlets | | | |
| | ogółem total | w tym z przewa- gą sprze- daży dro- bnode- talicznej of which with pre- dominance of small- -retail sales | ogółem total | w tym sprzeda- żowa of which sales area | ogółem total | w tym na targowi- skach czyn- nych codziennie of which at market- places opened daily | | |
| WOJEWÓDZTWO VOIVODSHIP | 155 | 145 | 892605 | 651764 | 5790 | 2785 | 1174 | 22959,0 |
| Podregion krakowski Subregion | 32 | 28 | 211472 | 128828 | 636 | 546 | 61 | 2315,1 |
| Powiaty: Powiats: | | | | | | | | |
| bocheński | 7 | 7 | 24631 | 20580 | 196 | 196 | 5 | 81,9 |
| krakowski | 7 | 6 | 44456 | 24502 | 303 | 294 | 3 | 1488,0 |
| miechowski | 5 | 4 | 15737 | 5934 | - | - | 44 | 276,1 |
| myślenicki | 4 | 4 | 14887 | 7109 | 44 | 44 | 6 | 319,2 |
| proszowicki | 3 | 2 | 68518 | 51379 | 16 | - | 2 | 68,8 |
| wielicki | 6 | 5 | 43243 | 19324 | 77 | 12 | 1 | 81,1 |
| Podregion m. Kraków Subregion | 16 | 16 | 84730 | 83265 | 856 | 503 | 971 | 9296,3 |
| Miasto na prawach powiatu City with powiat status | | | | | | | | |
| Kraków | 16 | 16 | 84730 | 83265 | 856 | 503 | 971 | 9296,3 |
| Podregion nowosądecki Subregion | 26 | 22 | 120090 | 98122 | 431 | 328 | 61 | 838,5 |
| Powiaty: Powiats: | | | | | | | | |
| gorlicki | 8 | 7 | 36540 | 23140 | 6 | 5 | 1 | 246,0 |
| limanowski | 4 | 4 | 25818 | 22978 | 107 | 70 | 5 | 235,1 |
| nowosądecki | 11 | 10 | 31603 | 25875 | 35 | 30 | 32 | 222,8 |
| Miasto na prawach powiatu City with powiat status | | | | | | | | |
| Nowy Sącz | 3 | 1 | 26129 | 26129 | 283 | 223 | 23 | 134,6 |

a Liczba targowisk lub miejsc wyznaczonych na ulicach i placach uruchamianych okresowo.

a Number of marketplaces or places located on streets and squares open periodically.

TABL. 1 (80). **TARGOWISKA W 2015 R. (dok.)**
 Stan w dniu 31 XII
 MARKETPLACES IN 2015 (cont.)
 As of 31 XII

| WYSZCZEGÓLNIENIE SPECIFICATION | Targowiska stałe Permanent marketplaces | | | | | | Targowiska sezonowe ^a (w ciągu roku) Seasonal market- places ^a (during the year) | Roczne wpływy z opłaty targowej w tys. zł Annual receipts from market- place fees in thous. zł |
|---|--|--|---|---|--|--|--|--|
| | liczba number | | powierzchnia w m ² area in m ² | | stałe punkty sprzedaży drobnodetalicznej permanent small-retail sales outlets | | | |
| | ogółem total | w tym z przewa- gą sprze- daży dro- bnode- talicznej of which with pre- dominance of small- -retail sales | ogółem total | w tym sprzeda- żowa of which sales area | ogółem total | w tym na targowi- skach czyn- nych codziennie of which at market- places opened daily | | |
| Podregion nowotarski <i>Subregion</i> | 21 | 20 | 115497 | 88267 | 1772 | 62 | 51 | 3084,1 |
| Powiaty: Powiats: | | | | | | | | |
| nowotarski | 10 | 9 | 77597 | 58337 | 1720 | 10 | 25 | 2446,4 |
| suski | 6 | 6 | 27600 | 20780 | 10 | 10 | 7 | 502,1 |
| tatrzański | 5 | 5 | 10300 | 9150 | 42 | 42 | 19 | 135,6 |
| Podregion oświęcimski .. <i>Subregion</i> | 23 | 23 | 168808 | 113880 | 1515 | 869 | 21 | 3700,7 |
| Powiaty: Powiats: | | | | | | | | |
| chrzanowski | 5 | 5 | 25767 | 9997 | 290 | 290 | 1 | 826,5 |
| olkuski | 5 | 5 | 75752 | 61926 | 683 | 37 | 4 | 895,7 |
| oświęcimski | 6 | 6 | 43648 | 24609 | 211 | 211 | 4 | 1288,5 |
| wadowicki | 7 | 7 | 23641 | 17348 | 331 | 331 | 12 | 690,0 |
| Podregion tarnowski | 37 | 36 | 192008 | 139402 | 580 | 477 | 9 | 3724,3 |
| <i>Subregion</i> | | | | | | | | |
| Powiaty: Powiats: | | | | | | | | |
| brzeski | 3 | 3 | 12706 | 6391 | 83 | 83 | 1 | 707,1 |
| dąbrowski | 5 | 5 | 48292 | 43862 | 101 | 36 | 2 | 887,8 |
| tarnowski | 14 | 13 | 34524 | 21435 | 99 | 61 | 4 | 324,8 |
| Miasto na prawach powiatu City with powiat status | | | | | | | | |
| Tarnów | 15 | 15 | 96486 | 67714 | 297 | 297 | 2 | 1804,6 |

a Liczba targowisk lub miejsc wyznaczonych na ulicach i placach uruchamianych okresowo.

a Number of marketplaces or places located on streets and squares open periodically.

DZIAŁ XIII

FINANSE PUBLICZNE

Uwagi ogólne

1. Finanse publiczne obejmują procesy związane z gromadzeniem środków publicznych oraz ich rozdysponowaniem, a w szczególności: gromadzenie dochodów i przychodów, wydatkowanie środków publicznych, finansowanie potrzeb pożyczkowych budżetu państwa i budżetów jednostek samorządu terytorialnego, zaciąganie zobowiązań angażujących środki publiczne, zarządzanie środkami publicznymi, zarządzanie długiem publicznym oraz rozliczenia z budżetem Unii Europejskiej.

2. Prezentowane dane obejmują informacje dotyczące dochodów i wydatków budżetów jednostek samorządu terytorialnego (gmin, miast na prawach powiatu, powiatów, województwa).

3. Podstawę prawną określającą procesy związane z gromadzeniem i rozdysponowaniem środków publicznych stanowiła do 2009 r. ustawa z dnia 30 VI 2005 r. o finansach publicznych (Dz. U. Nr 249, poz. 2104, z późniejszymi zmianami), a od 2010 r. obowiązuje ustawa z dnia 27 VIII 2009 r. o finansach publicznych (tekst jednolity Dz. U. 2013 poz. 885, z późniejszymi zmianami) i przepisy wprowadzające ustawę o finansach publicznych (Dz. U. 2009 Nr 157, poz. 1241, z późniejszymi zmianami).

Podstawę prawną gospodarki finansowej jednostek samorządu terytorialnego stanowią również:

- ustawa z dnia 8 III 1990 r. o samorządzie gminnym (tekst jednolity Dz. U. 2016 poz. 446),
- ustawa z dnia 5 VI 1998 r. o samorządzie powiatowym (tekst jednolity Dz. U. 2016 poz. 814),
- ustawa z dnia 5 VI 1998 r. o samorządzie województwa (tekst jednolity Dz. U. 2016 poz. 486),
- ustawa z dnia 13 XI 2003 r. o dochodach jednostek samorządu terytorialnego (tekst jednolity Dz. U. 2016 poz. 198, z późniejszymi zmianami),
- rozporządzenie Ministra Finansów z dnia 16 I 2014 r. w sprawie sprawozdawczości budżetowej (Dz. U. 2014 poz. 119),

4. Dochody i wydatki budżetów jednostek samorządu terytorialnego są określone w uchwale budżetowej przez właściwe organy stanowiące na

CHAPTER XIII

PUBLIC FINANCE

General notes

1. Public finance include the processes connected with the accumulation and allocation of public funds, and in particular: collecting and accumulating revenue, spending public funds, financing of loan needs of the state budget and of the budgets of local government units, contracting liabilities involving public funds, managing public funds and public debt, as well as settlements with the European Union budget.

2. The presented data include information regarding revenue and expenditure of budgets of local government units (i.e., of gminas, cities with powiat status, powiats and voivodship).

3. The legal basis defining the processes connected with the accumulation and allocation of public funds until 2009 was the Law on Public Finances (Journal of Laws 2005 No. 249, item 2104, with later amendments), and since 2010 is the Law of 27 VIII 2009 on Public Finances (uniform text Journal of Laws 2013 item 885, with later amendments) and regulations introducing the Law on Public Finances (Journal of Laws 2009 No. 157, item 1241, with later amendments).

The legal basis for the financial management of local government units also are:

- the Law of 8 III 1990 on Gmina Local Government (uniform text Journal of Laws 2016, item 446),
- the Law of 5 VI 1998 on Powiat Local Government (uniform text Journal of Laws 2016, item 814),
- the Law of 5 VI 1998 on Voivodship Local Government (uniform text Journal of Laws 2016, item 486),
- the Law of 13 XI 2003 on Incomes of Local Government Units (uniform text Journal of Laws 2016, item 198, with later amendments),
- the Regulation of the Minister of Finance of 16 I 2014 on Budgetary Reporting (Journal of Laws 2014, item 119),

4. Revenue and expenditure of the budgets of local government units are determined in the budgetary act passed by relevant councils for a period of one

rok kalendarzowy (budżetowy), w terminach i na zasadach określonych w ustawach ustrojowych oraz ustawie o finansach publicznych.

Miasto na prawach powiatu realizuje jednocześnie zadania z zakresu działania gminy oraz powiatu i sporządza jeden budżet, w którym określone są poszczególne dochody z uwzględnieniem źródeł dochodów gminy i powiatu oraz wydatki realizowane łącznie przez gminę i powiat. Dlatego też w tablicach dochody i wydatki gmin podane są bez dochodów i wydatków gmin mających również status miasta na prawach powiatu, natomiast dochody i wydatki miast na prawach powiatu podane są łącznie z dochodami i wydatkami części gminnej i powiatowej.

Dochody i wydatki budżetów jednostek samorządu terytorialnego grupuje się zgodnie z zasadami określonymi w ustawie o finansach publicznych, tj. na działy - określające rodzaj działalności oraz paragrafy - określające rodzaj dochodu lub wydatku. Prezentowane dane w podziale na działy i paragrafy opracowano zgodnie z rozporządzeniem Ministra Finansów w sprawie szczegółowej klasyfikacji dochodów, wydatków, przychodów i rozchodów oraz środków pochodzących ze źródeł zagranicznych z dnia 2 III 2010 r. (tekst jednolity Dz. U. 2014 poz. 1053, z późniejszymi zmianami).

5. Na dochody budżetów jednostek samorządu terytorialnego składają się:

- 1) dochody własne, tj.:
 - a) udziały w podatkach stanowiących dochód budżetu państwa (tj. podatek dochodowy od osób prawnych i osób fizycznych),
 - b) wpływy z podatków oraz opłat ustalanych i pobieranych na podstawie odrębnych ustaw, w tym podatek od nieruchomości, podatek rolny, leśny, podatek od środków transportowych, podatek od czynności cywilnoprawnych, opłata skarbową, opłata eksploatacyjna, opłata targowa,
 - c) dochody z majątku, np. dochody z najmu i dzierżawy,
 - d) środki pozyskane z innych źródeł na dofinansowanie zadań własnych;
- 2) dotacje:
 - a) celowe z budżetu państwa na zadania: z zakresu administracji rządowej, własne, realizowane na podstawie porozumień z organami administracji rządowej,
 - b) przekazane w ramach programów finanso-

calendar year (a budgetary year) within the periods and in accordance with the principles set forth in statutory acts and in the Act of Public Finances.

City with powiat status realizes tasks of gmina as well as powiat. There is one budget drawn up every year, which consists of revenue (income received both by gmina and powiat) as well as expenditure realized jointly by gmina and powiat. Therefore in tables concerning revenue and expenditure of gminas, data for cities with powiat status include revenue of gminas as well as powiats and expenditure of both gmina and powiat are given jointly.

Revenue and expenditure of local government units budgets are grouped in accordance with the provisions set forth in the Act on Public Finances, i.e. they are grouped into divisions - defining types of activity, and into paragraphs - defining types of revenue or expenditure. The presented data, divided into divisions and paragraphs, were compiled in accordance with the Regulation of the Minister of Finance on detailed classification of revenue and expenditure, incomes, expenses and funds from foreign resources dated 2 III 2010 (uniform text Journal of Laws 2014 item 1053, with later amendments).

5. Budget revenues of local government units comprise:

- 1) own revenue, i.e.:
 - a) share in taxes which make the revenue of state budget (i.e.: corporate and personal income taxes),
 - b) receipts from taxes and fees established and collected on the basis of separate acts, of which: the tax on real estate, the agricultural tax, forest tax, the tax on means of transport, the tax on civil law transactions, stamp duty, royalties for mineral exploration and marketplace stall trading fee,
 - c) receipts from property, e.g., revenues from renting and leasing,
 - d) funds from other sources for the additional financing of own tasks;
- 2) grants:
 - a) targeted grants from the state budget for: government administration-related tasks, own tasks, task realized on the basis of agreements with government administration bodies,
 - b) provided under programmes financed from

wanych z udziałem środków europejskich oraz innych środków zagranicznych niepodlegających zwrotowi oraz płatności z budżetu środków europejskich,

- c) otrzymane z funduszy celowych,
 - d) pozostałe dotacje, w tym realizowane na podstawie porozumień między jednostkami samorządu terytorialnego;
- 3) subwencja ogólna z budżetu państwa, która składa się z części: wyrównawczej, oświatowej, rekompensującej, równoważącej i regionalnej.

6. Wydatki budżetów jednostek samorządu terytorialnego dzielą się na majątkowe (w tym inwestycyjne) i bieżące, do których zalicza się m.in.:

- wydatki na wynagrodzenia (wraz z pochodnymi),
- wydatki na zakup materiałów i usług,
- dotacje m.in. dla jednostek organizacyjno-prawnych działających w budżetach jednostek samorządu terytorialnego,
- wydatki na obsługę długu publicznego,
- wydatki z tytułu udzielenia poręczeń i gwarancji.

7. Informacje dotyczące budżetów jednostek samorządu terytorialnego opracowano na podstawie sprawozdań Ministerstwa Finansów.

European funds and other not reimbursable foreign funds and payments from the European funds budget,

- c) received from appropriated funds,*
 - d) other grants, of which realised on the basis of agreements with bodies of the local government units;*
- 3) *general subvention from the state budget, comprising equalisation, educational, compensating, balancing, and regional parts.*

6. Expenditure of local government units budgets are divided into: *property-related (including investment-related) and current expenditures, such as:*

- expenditure on wages and salaries (including derivatives),*
- expenditure on the purchase of materials and services,*
- grants, among others, for organisational and legal units operating within local government units budgets,*
- expenditure on public debt servicing,*
- expenditure related to granting endorsements and guarantees.*

7. *Information concerning local government units budgets is compiled on the basis of financial reports of the Ministry of Finance.*

Uwaga do tablic 1-4

W danych o dochodach i wydatkach budżetów gmin nie uwzględniono budżetów gmin mających status miasta
Note to tables 1-4

The budgets of gminas which are also cities with powiat status were not included in the data regarding revenue and

TABL. 1 (81). **DOCHODY BUDŻETÓW GMIN WEDŁUG RODZAJÓW W 2015 R.**
REVENUE OF GMINAS BUDGETS BY TYPE IN 2015

| Lp. No. | WYSZCZEGÓLNIENIE SPECIFICATION | Ogółem Grand total | W tym | | | | | | | |
|------------|---|--------------------------|------------------|---|--|---|-------------------------------------|--|---|--|
| | | | dochody własne | | | | | | | |
| | | | razem total | w tym | | | | | | |
| | | | | podatek od nie- rucho- mości tax on real estate | podatek od środ- ków trans- portow- ych tax on means of transport | podatek rolny agricultu- ral tax | opłata skarbową stamp duty | podatek od czyn- ności cywilno- prawnych tax on civil law transac- tions | dochody z majątku revenue from property | wpływy z usług revenue from services |
| w tys. zł | | | | | | | | | | |
| 1 | OGÓŁEM | 7956757,5 | 3511589,8 | 814947,8 | 53748,5 | 87075,4 | 13185,7 | 63593,5 | 217380,5 | 177501,7 |
| | TOTAL | | | | | | | | | |
| | PODREGION KRAKOWSKI <i>Subregion</i> | | | | | | | | | |
| | Powiat bocheński | | | | | | | | | |
| | Gminy miejskie: <i>Urban gminas:</i> | | | | | | | | | |
| 3 | Bochnia | 96579,2 | 63902,3 | 18174,9 | 502,7 | 203,5 | 476,2 | 923,8 | 7136,6 | 2497,3 |
| | Gminy miejsko-wiejskie: <i>Urban-rural gminas:</i> | | | | | | | | | |
| 4 | Nowy Wiśnicz | 39614,0 | 15216,3 | 2425,1 | 246,0 | 582,5 | 34,9 | 259,3 | 511,3 | 2779,1 |
| | Gminy wiejskie: <i>Rural gminas:</i> | | | | | | | | | |
| 5 | Bochnia | 52545,9 | 24881,4 | 4219,2 | 399,2 | 1604,9 | 25,6 | 339,1 | 563,1 | 1941,5 |
| 6 | Drwinia | 22391,8 | 7557,7 | 1038,5 | 78,6 | 720,6 | 20,6 | 71,4 | 111,3 | 846,6 |
| 7 | Lipnica Murowana | 17318,3 | 4866,6 | 712,3 | 134,6 | 257,1 | 17,0 | 70,7 | 179,5 | 480,6 |
| 8 | Łapanów | 31262,6 | 12459,2 | 1663,1 | 274,4 | 598,0 | 22,2 | 140,7 | 81,4 | 3536,0 |
| 9 | Rzezawa | 34113,3 | 12691,2 | 2385,4 | 164,4 | 546,6 | 26,9 | 247,3 | 280,5 | 3126,4 |
| 10 | Trzciana | 18432,1 | 5259,1 | 851,0 | 209,1 | 321,4 | 12,1 | 60,1 | 140,0 | 638,7 |
| 11 | Żegocina | 21506,1 | 5951,9 | 1053,7 | 178,2 | 115,6 | 9,7 | 77,6 | 168,7 | 345,8 |
| | Powiat krakowski | | | | | | | | | |
| | Gminy miejsko-wiejskie: <i>Urban-rural gminas:</i> | | | | | | | | | |
| 12 | Krzeszowice | 89886,1 | 52517,2 | 13258,8 | 821,3 | 1148,3 | 132,2 | 710,9 | 992,5 | 1210,3 |
| 13 | Skąta | 36771,9 | 14652,2 | 1993,6 | 240,9 | 776,7 | 28,1 | 226,0 | 368,3 | 2611,3 |
| 14 | Skawina | 159333,5 | 103697,0 | 34920,2 | 908,0 | 1284,2 | 147,7 | 1665,5 | 13269,2 | 3270,6 |
| 15 | Słomniki | 46038,6 | 17844,6 | 4026,3 | 419,1 | 1898,7 | 32,3 | 205,2 | 468,5 | 1453,2 |
| 16 | Świątniki Górne | 38048,2 | 15830,4 | 1832,4 | 60,1 | 339,8 | 31,7 | 678,5 | 318,2 | 1885,0 |

na prawach powiatu, które zostały ujęte w dochodach i wydatkach powiatów i miast na prawach powiatu.

expenditure of gminas budgets. They are included in revenue and expenditure of powiats and cities with powiat status.

| <i>of which</i> | | | | | | | | | Lp. No. |
|---|---------------------------------------|---|---|--|--|--|--|----------|------------|
| <i>own revenue</i> | | | <i>dotacje celowe z budżetu państwa targeted grants from the state budget</i> | | | <i>subwencja ogólna z budżetu państwa general subvention from the state budget</i> | | | |
| <i>of which</i> | | | <i>razem total</i> | <i>w tym of which</i> | | <i>razem total</i> | <i>w tym część oświatowa of which educational part</i> | | |
| <i>udziały w podatkach stanowiących dochód budżetu państwa share in income from taxes comprising state budget revenue</i> | | | | <i>na zadania z zakresu administracji rządowej for govern- ment administra- tion tasks</i> | <i>na zadania własne for own tasks</i> | | | | |
| <i>razem total</i> | <i>w podatku dochodowym od in</i> | | | | | | | | |
| | | <i>osób prawnych corporate income tax</i> | <i>osób fizycznych personal income tax</i> | | | | | | |
| <i>in thous. zł</i> | | | | | | | | | |
| 1394151,8 | 57232,3 | 1336919,5 | 1305357,2 | 781980,3 | 392506,8 | 2741400,0 | 1973246,4 | 1 | |
| 25362,9 | 971,3 | 24391,6 | 13303,7 | 7079,2 | 4663,7 | 18343,8 | 18343,8 | 3 | |
| 6440,7 | 55,7 | 6385,1 | 5993,7 | 4352,3 | 1259,0 | 18291,1 | 12153,3 | 4 | |
| 10775,6 | 534,0 | 10241,6 | 8534,3 | 5621,5 | 2493,7 | 18032,1 | 15396,4 | 5 | |
| 3256,0 | 93,4 | 3162,6 | 3314,0 | 1810,9 | 794,9 | 10238,8 | 6828,0 | 6 | |
| 1524,2 | 0,7 | 1523,4 | 2904,3 | 2109,2 | 648,9 | 9240,2 | 5293,3 | 7 | |
| 3589,7 | 17,5 | 3572,2 | 5087,4 | 3197,7 | 1666,0 | 13425,9 | 9391,4 | 8 | |
| 4314,4 | 77,5 | 4236,9 | 4418,0 | 3150,0 | 1173,2 | 14524,6 | 8915,4 | 9 | |
| 2242,1 | 7,0 | 2235,1 | 3951,3 | 2749,5 | 902,2 | 9221,7 | 6723,8 | 10 | |
| 1755,1 | 59,9 | 1695,2 | 3166,3 | 2264,9 | 796,0 | 11708,1 | 8386,9 | 11 | |
| 23241,5 | 567,5 | 22673,9 | 10574,6 | 7207,7 | 2731,4 | 23648,2 | 21265,4 | 12 | |
| 5749,0 | 48,5 | 5700,5 | 5332,3 | 2863,8 | 2062,6 | 11969,7 | 8004,8 | 13 | |
| 34657,2 | 4095,6 | 30561,6 | 15803,5 | 9807,2 | 3710,9 | 30557,6 | 30496,8 | 14 | |
| 7221,5 | 235,2 | 6986,3 | 6097,0 | 3925,3 | 1386,5 | 19377,3 | 14725,7 | 15 | |
| 9579,0 | 35,4 | 9543,6 | 4848,3 | 2844,7 | 1396,6 | 13440,4 | 11914,0 | 16 | |

TABL. 1 (81). DOCHODY BUDŻETÓW GMIN WEDŁUG RODZAJÓW W 2015 R. (cd.)
 REVENUE OF GMINAS BUDGETS BY TYPE IN 2015 (cont.)

| Lp. No. | WYSZCZEGÓLNIENIE SPECIFICATION | Ogółem Grand total | W tym | | | | | | | |
|--|-----------------------------------|--------------------------|----------------|---|--|---|-------------------------------------|--|---|--|
| | | | dochody własne | | | | | | | |
| | | | w tym | | | | | | | |
| | | | razem total | podatek od nie- rucho- mości tax on real estate | podatek od środ- ków tran- sporto- wych tax on means of transport | podatek rolny agricultu- ral tax | opłata skarbową stamp duty | podatek od czyn- ności cywilno- prawnych tax on civil law transac- tions | dochody z majątku revenue from property | wpływy z usług revenue from services |
| w tys. zł | | | | | | | | | | |
| Powiat krakowski (dok.) | | | | | | | | | | |
| Gminy wiejskie: Rural gminas: | | | | | | | | | | |
| 1 | Czernichów | 39508,9 | 18787,2 | 2596,3 | 195,7 | 985,9 | 40,7 | 478,3 | 1489,6 | 310,0 |
| 2 | Igolań-Wawrzeńczyce | 22483,5 | 9683,6 | 1634,1 | 805,3 | 1166,5 | 22,7 | 98,1 | 430,5 | 762,7 |
| 3 | Iwanowice | 29100,7 | 11208,6 | 1352,0 | 315,1 | 1233,8 | 23,5 | 205,0 | 132,4 | 385,9 |
| 5 | Jerzmanowice-Przeźmia | 31110,5 | 12581,0 | 1332,6 | 334,6 | 543,0 | 32,6 | 233,6 | 204,3 | 469,7 |
| 6 | Kocmyrzów-Luborzyca | 38064,5 | 17091,3 | 2171,8 | 238,7 | 1542,1 | 40,5 | 602,1 | 369,4 | 177,2 |
| 7 | Liszki | 50655,5 | 29446,6 | 6690,8 | 334,3 | 1165,6 | 54,2 | 644,4 | 3957,6 | 222,6 |
| 8 | Michałowice | 31251,4 | 18251,1 | 2605,4 | 154,2 | 969,5 | 27,4 | 692,7 | 237,1 | 97,1 |
| 9 | Mogilany | 44295,1 | 29186,5 | 3187,1 | 283,2 | 621,3 | 34,8 | 1091,0 | 137,7 | 3153,1 |
| 10 | Sułozowa | 23004,8 | 5772,5 | 602,8 | 147,1 | 367,3 | 12,7 | 106,9 | 132,2 | 1208,3 |
| 11 | Wielka Wieś | 55372,7 | 29420,9 | 10606,4 | 219,5 | 712,8 | 41,2 | 878,7 | 437,3 | 282,4 |
| 12 | Zabierzów | 99351,3 | 68367,7 | 15589,5 | 384,8 | 1193,9 | 93,0 | 2029,9 | 1224,8 | 1069,3 |
| 13 | Zielonki | 76537,1 | 45615,9 | 5833,4 | 556,0 | 757,2 | 120,0 | 1673,7 | 1785,6 | 647,8 |
| Powiat miechowski | | | | | | | | | | |
| Gminy miejsko-wiejskie: Urban-rural gminas: | | | | | | | | | | |
| 14 | Miechów | 58573,9 | 26613,3 | 4433,4 | 1160,2 | 1744,5 | 202,6 | 340,1 | 2625,0 | 1559,0 |
| Gminy wiejskie: Rural gminas: | | | | | | | | | | |
| 15 | Charsznica | 22008,4 | 9278,4 | 1120,2 | 651,8 | 1214,3 | 18,9 | 70,9 | 192,8 | 183,7 |
| 16 | Gołcza | 21407,8 | 7480,7 | 1104,2 | 160,7 | 1030,5 | 22,4 | 82,7 | 615,6 | 252,7 |
| 17 | Kozłów | 12583,7 | 4219,7 | 274,6 | 157,9 | 619,3 | 12,1 | 33,7 | 122,3 | 352,2 |
| 18 | Książ Wielki | 18608,4 | 7243,8 | 1001,0 | 214,8 | 1052,8 | 18,0 | 75,6 | 167,5 | 709,9 |
| 19 | Raclawice | 9443,2 | 3362,4 | 371,3 | 71,8 | 595,3 | 9,7 | 24,3 | 441,0 | - |
| 20 | Słaboszów | 9462,8 | 3168,8 | 310,2 | 126,7 | 922,7 | 10,0 | 34,1 | 72,5 | 18,8 |

| <i>of which</i> | | | | | | | | |
|---|---------------------------------------|---|---|--|--|--|--|--------------------|
| <i>own revenue</i> | | | <i>dotacje celowe z budżetu państwa targeted grants from the state budget</i> | | | <i>subwencja ogólna z budżetu państwa general subvention from the state budget</i> | | |
| <i>of which</i> | | | <i>razem total</i> | <i>w tym of which</i> | | <i>razem total</i> | <i>w tym część oświatowa of which educational part</i> | <i>Lp. No.</i> |
| <i>udziały w podatkach stanowiących dochód budżetu państwa share in income from taxes comprising state budget revenue</i> | | | | <i>na zadania z zakresu administracji rządowej for govern- ment administra- tion tasks</i> | <i>na zadania własne for own tasks</i> | | | |
| <i>razem total</i> | <i>w podatku dochodowym od in</i> | | | | | | | |
| | | <i>osób prawnych corporate income tax</i> | <i>osób fizycznych personal income tax</i> | | | | | |
| <i>in thous. zł</i> | | | | | | | | |
| 10113,8 | 88,2 | 10025,6 | 5872,2 | 4004,9 | 1572,2 | 14381,2 | 10648,9 | 1 |
| 2883,0 | 45,1 | 2837,9 | 3886,3 | 2491,3 | 951,5 | 8795,5 | 6757,4 | 2 |
| 5423,0 | 15,3 | 5407,8 | 4080,0 | 2566,0 | 1085,6 | 11476,8 | 8427,7 | 3 |
| 6562,9 | 31,6 | 6531,3 | 4398,6 | 3157,9 | 945,4 | 13877,6 | 8887,2 | 5 |
| 9131,0 | 3,9 | 9127,1 | 6192,3 | 3965,3 | 1579,9 | 14557,0 | 10363,1 | 6 |
| 12152,4 | 391,2 | 11761,2 | 5045,7 | 3447,7 | 1472,5 | 15787,1 | 12016,7 | 7 |
| 10919,4 | 54,2 | 10865,2 | 3443,1 | 1952,5 | 1023,4 | 7840,9 | 7840,9 | 8 |
| 16291,5 | 87,3 | 16204,2 | 5040,3 | 3495,7 | 1358,1 | 9480,2 | 9480,2 | 9 |
| 2042,6 | 12,5 | 2030,1 | 2937,4 | 1853,2 | 678,8 | 9243,6 | 5073,1 | 10 |
| 13003,5 | 876,4 | 12127,1 | 3213,5 | 1950,8 | 1086,0 | 7565,0 | 7565,0 | 11 |
| 31209,0 | 2481,1 | 28727,8 | 8610,2 | 5084,0 | 2629,8 | 21450,0 | 21450,0 | 12 |
| 28649,4 | 393,0 | 28256,4 | 6399,1 | 3552,0 | 1462,8 | 17190,2 | 17190,2 | 13 |
| 10702,4 | 160,4 | 10542,0 | 10500,7 | 6167,4 | 3820,2 | 14981,1 | 10954,9 | 14 |
| 2654,8 | 20,2 | 2634,6 | 3326,0 | 2540,6 | 726,0 | 9316,7 | 5735,1 | 15 |
| 1959,1 | 62,1 | 1897,1 | 5649,4 | 1997,0 | 2644,8 | 8116,2 | 4760,6 | 16 |
| 1826,7 | 2,5 | 1824,2 | 2582,9 | 1612,4 | 878,1 | 5623,5 | 2837,9 | 17 |
| 1658,7 | 8,2 | 1650,5 | 4130,4 | 2032,1 | 1498,2 | 6825,5 | 4366,3 | 18 |
| 649,5 | 1,5 | 648,0 | 1810,3 | 1339,2 | 465,4 | 3326,8 | 2110,6 | 19 |
| 922,3 | 2,5 | 919,8 | 1724,3 | 1291,7 | 306,1 | 4569,6 | 2763,2 | 20 |

TABL. 1 (81). DOCHODY BUDŻETÓW GMIN WEDŁUG RODZAJÓW W 2015 R. (cd.)
 REVENUE OF GMINAS BUDGETS BY TYPE IN 2015 (cont.)

| Lp. No. | WYSZCZEGÓLNIENIE SPECIFICATION | Ogółem Grand total | W tym | | | | | | | |
|--|-----------------------------------|--------------------------|----------------|---|--|---|-------------------------------------|--|---|--|
| | | | dochody własne | | | | | | | |
| | | | w tym | | | | | | | |
| | | | razem total | podatek od nie- rucho- mości tax on real estate | podatek od środ- ków tran- sporto- wych tax on means of transport | podatek rolny agricultu- ral tax | opłata skarbowa stamp duty | podatek od czyn- ności cywilno- prawnych tax on civil law transac- tions | dochody z majątku revenue from property | wpływy z usług revenue from services |
| w tys. zł | | | | | | | | | | |
| Powiat myślenicki | | | | | | | | | | |
| Gminy miejsko-wiejskie: Urban-rural gminas: | | | | | | | | | | |
| 1 | Dobczyce | 68576,6 | 31045,5 | 8283,1 | 549,8 | 594,6 | 38,3 | 313,3 | 1486,3 | 5794,1 |
| 2 | Myślenice | 131745,1 | 78677,7 | 16272,0 | 833,6 | 939,7 | 575,1 | 1521,7 | 8398,6 | 4500,8 |
| 3 | Sułkowice | 44167,7 | 14522,5 | 3058,9 | 128,5 | 441,2 | 38,3 | 192,0 | 1032,9 | 868,5 |
| Gminy wiejskie: Rural gminas: | | | | | | | | | | |
| 4 | Lubień | 29910,9 | 6619,5 | 955,3 | 236,8 | 102,8 | 24,9 | 133,9 | 354,0 | 397,1 |
| 5 | Pcim | 34427,9 | 9202,3 | 2120,9 | 259,6 | 57,7 | 20,0 | 354,5 | 281,5 | 209,9 |
| 6 | Raciechowice | 28505,5 | 6956,1 | 1114,4 | 208,7 | 494,9 | 14,1 | 126,0 | 1687,9 | 338,0 |
| 7 | Siepraw | 34216,8 | 12275,0 | 2075,1 | 65,6 | 401,3 | 17,9 | 233,6 | 264,0 | 2787,5 |
| 8 | Tokarnia | 26401,3 | 5663,0 | 905,2 | 434,8 | 28,3 | 19,7 | 142,6 | 250,6 | 483,1 |
| 9 | Wiśniowa | 25044,5 | 6818,1 | 1000,1 | 88,4 | 72,5 | 18,9 | 119,3 | 307,5 | 465,6 |
| Powiat proszowicki | | | | | | | | | | |
| Gminy miejsko-wiejskie: Urban-rural gminas: | | | | | | | | | | |
| 10 | Nowe Brzesko | 17527,8 | 6134,5 | 835,0 | 219,4 | 781,1 | 20,6 | 53,5 | 133,1 | 871,8 |
| 11 | Proszowice | 48424,4 | 21930,4 | 3600,3 | 571,9 | 2125,7 | 201,3 | 285,8 | 2855,5 | 513,3 |
| Gminy wiejskie: Rural gminas: | | | | | | | | | | |
| 12 | Koniusza | 29914,7 | 9313,9 | 1485,8 | 305,8 | 1804,0 | 20,3 | 106,3 | 332,2 | 267,6 |
| 13 | Koszyce | 16961,0 | 5518,8 | 520,6 | 86,7 | 1077,8 | 15,0 | 39,8 | 136,9 | 260,2 |
| 14 | Pałecznica | 21757,0 | 9894,7 | 280,2 | 67,5 | 928,0 | 9,5 | 42,7 | 125,7 | 1065,0 |
| 15 | Radziemice | 9495,1 | 3503,5 | 469,6 | 100,4 | 1127,5 | 9,8 | 31,0 | 206,5 | 6,0 |
| Powiat wielicki | | | | | | | | | | |
| Gminy miejsko-wiejskie: Urban-rural gminas: | | | | | | | | | | |
| 16 | Niepołomice | 122264,3 | 65609,0 | 25449,6 | 562,9 | 1256,0 | 85,5 | 1180,7 | 4524,8 | 2052,1 |
| 17 | Wieliczka | 216705,9 | 101724,5 | 20479,4 | 742,2 | 1325,6 | 712,9 | 2667,2 | 4985,5 | 1421,3 |
| Gminy wiejskie: Rural gminas: | | | | | | | | | | |
| 18 | Biskupice | 30725,7 | 14549,4 | 1523,2 | 362,1 | 753,4 | 29,8 | 326,0 | 158,6 | 1017,9 |
| 19 | Gdów | 56210,9 | 18855,6 | 3971,6 | 704,6 | 1600,5 | 47,1 | 424,1 | 527,3 | 653,0 |
| 20 | Kłaj | 31293,1 | 15199,9 | 3944,5 | 175,5 | 446,5 | 32,9 | 272,5 | 217,1 | 440,1 |

| <i>of which</i> | | | | | | | | | Lp. No. |
|---|---|--|---|--|--|--|--|----|------------|
| <i>own revenue</i> | | | <i>dotacje celowe z budżetu państwa targeted grants from the state budget</i> | | | <i>subwencja ogólna z budżetu państwa general subvention from the state budget</i> | | | |
| <i>of which</i> | | | <i>razem total</i> | <i>w tym of which</i> | | <i>razem total</i> | <i>w tym część oświatowa of which educational part</i> | | |
| <i>udziały w podatkach stanowiących dochód budżetu państwa share in income from taxes comprising state budget revenue</i> | | | | <i>na zadania z zakresu administracji rządowej for govern- ment administra- tion tasks</i> | <i>na zadania własne for own tasks</i> | | | | |
| <i>razem total</i> | <i>w podatku dochodowym od in</i> | | | | | | | | |
| | <i>osób prawnych corporate income tax</i> | <i>osób fizycznych personal income tax</i> | | | | | | | |
| <i>in thous. zł</i> | | | | | | | | | |
| 10207,9 | 1615,3 | 8592,6 | 7188,5 | 4290,9 | 2082,5 | 13639,3 | 12652,4 | 1 | |
| 29791,4 | 885,1 | 28906,4 | 17571,7 | 11436,3 | 5081,8 | 34738,0 | 34290,2 | 2 | |
| 6623,5 | 134,1 | 6489,4 | 6522,6 | 4650,1 | 1710,9 | 18168,9 | 11269,8 | 3 | |
| 2893,3 | 20,2 | 2873,1 | 6577,9 | 3772,0 | 1293,4 | 16305,0 | 9418,7 | 4 | |
| 4406,9 | 29,7 | 4377,1 | 6599,8 | 4216,5 | 1912,1 | 16912,6 | 11148,0 | 5 | |
| 2245,6 | 7,0 | 2238,6 | 7049,5 | 3782,8 | 2198,0 | 12313,2 | 8524,2 | 6 | |
| 5159,8 | 15,2 | 5144,6 | 10987,9 | 2680,9 | 901,0 | 10953,9 | 8642,0 | 7 | |
| 2473,9 | 17,2 | 2456,6 | 5583,9 | 3377,3 | 1568,5 | 14973,9 | 8918,5 | 8 | |
| 3661,4 | 41,8 | 3619,6 | 5964,0 | 2812,6 | 2552,0 | 12127,2 | 7591,3 | 9 | |
| 2275,0 | 4,3 | 2270,7 | 3066,3 | 1929,8 | 943,3 | 7219,1 | 4818,3 | 10 | |
| 7539,4 | 96,0 | 7443,4 | 8256,3 | 4709,1 | 3028,1 | 18214,5 | 13214,0 | 11 | |
| 2993,2 | 74,1 | 2919,0 | 4731,5 | 2514,2 | 1875,4 | 11025,3 | 7174,7 | 12 | |
| 1594,7 | 26,7 | 1568,0 | 4406,6 | 2257,9 | 1575,3 | 6928,1 | 4128,2 | 13 | |
| 774,1 | 0,7 | 773,4 | 3377,2 | 1403,9 | 1145,5 | 6694,4 | 4385,1 | 14 | |
| 1193,6 | 136,2 | 1057,4 | 1798,9 | 1328,7 | 320,3 | 3857,1 | 2399,9 | 15 | |
| 25594,8 | 5334,8 | 20260,0 | 14640,6 | 7282,8 | 4556,3 | 24955,0 | 24955,0 | 16 | |
| 49700,4 | 1753,3 | 47947,1 | 32259,5 | 13272,8 | 14392,2 | 48142,9 | 41796,6 | 17 | |
| 5874,6 | 16,6 | 5858,0 | 5058,3 | 3217,5 | 821,2 | 10829,4 | 7544,4 | 18 | |
| 8257,7 | 66,8 | 8190,9 | 8765,9 | 6271,6 | 1463,5 | 24382,8 | 19205,4 | 19 | |
| 6530,8 | 143,4 | 6387,5 | 4471,1 | 2808,5 | 1513,3 | 11381,3 | 8971,5 | 20 | |

TABL. 1 (81). **DOCHODY BUDŻETÓW GMIN WEDŁUG RODZAJÓW W 2015 R. (cd.)**
REVENUE OF GMINAS BUDGETS BY TYPE IN 2015 (cont.)

| Lp. No. | WYSZCZEGÓLNIENIE SPECIFICATION | Ogółem Grand total | W tym | | | | | | | |
|---|-----------------------------------|--------------------------|----------------|---|--|---|-------------------------------------|--|---|--|
| | | | dochody własne | | | | | | | |
| | | | w tym | | | | | | | |
| | | | razem total | podatek od nie- rucho- mości tax on real estate | podatek od środ- ków tran- sporto- wych tax on means of transport | podatek rolny agricultu- ral tax | opłata skarbową stamp duty | podatek od czyn- ności cywilno- prawnych tax on civil law transac- tions | dochody z majątku revenue from property | wpływy z usług revenue from services |
| w tys. zł | | | | | | | | | | |
| PODREGION NOWOSADECKI <i>Subregion</i> | | | | | | | | | | |
| Powiat gorlicki | | | | | | | | | | |
| Gminy miejskie: <i>Urban gminas:</i> | | | | | | | | | | |
| 1 | Gorlice | 80406,9 | 45196,4 | 15796,5 | 466,5 | 234,2 | 432,3 | 853,5 | 1788,8 | 949,5 |
| Gminy miejsko-wiejskie: <i>Urban-rural gminas:</i> | | | | | | | | | | |
| 2 | Biecz | 54797,3 | 15588,5 | 3068,4 | 177,7 | 1013,2 | 28,2 | 163,7 | 405,2 | 751,3 |
| 3 | Bobowa | 36472,5 | 8171,0 | 1698,1 | 102,9 | 395,8 | 20,2 | 156,2 | 246,3 | 1757,0 |
| Gminy wiejskie: <i>Rural gminas:</i> | | | | | | | | | | |
| 4 | Gorlice | 50298,4 | 14839,7 | 2388,2 | 268,5 | 642,7 | 17,5 | 218,2 | 277,1 | 1983,2 |
| 5 | Lipinki | 22398,2 | 8588,7 | 740,9 | 60,0 | 382,0 | 13,5 | 53,2 | 172,2 | 516,8 |
| 6 | Łużna | 30417,2 | 8174,9 | 980,9 | 53,1 | 458,7 | 18,4 | 76,6 | 187,4 | 100,2 |
| 7 | Moszczenica | 15899,4 | 3588,7 | 524,2 | 31,1 | 314,0 | 11,0 | 37,9 | 48,3 | 421,0 |
| 8 | Ropa | 20261,0 | 4937,3 | 621,5 | 110,5 | 99,5 | 12,5 | 75,7 | 117,4 | 189,1 |
| 9 | Sękowa | 20525,1 | 7190,7 | 935,5 | 34,8 | 59,7 | 11,4 | 69,4 | 1263,8 | 306,6 |
| 10 | Uście Gorlickie | 32002,0 | 11894,3 | 1786,3 | 154,2 | 121,3 | 20,2 | 104,4 | 2650,1 | 2449,9 |
| Powiat limanowski | | | | | | | | | | |
| Gminy miejskie: <i>Urban gminas:</i> | | | | | | | | | | |
| 11 | Limanowa | 63220,7 | 36769,6 | 7477,1 | 473,5 | 54,4 | 530,5 | 407,2 | 2037,4 | 233,9 |
| 12 | Mszana Dolna | 29031,5 | 10825,5 | 2750,0 | 194,2 | 22,7 | 45,1 | 248,7 | 528,5 | 260,9 |
| Gminy wiejskie: <i>Rural gminas:</i> | | | | | | | | | | |
| 13 | Dobra | 36969,1 | 10476,4 | 1283,0 | 212,4 | 105,8 | 25,3 | 132,0 | 370,4 | 461,0 |
| 14 | Jodłownik | 33918,0 | 11755,0 | 1117,7 | 397,9 | 308,6 | 22,1 | 68,4 | 4058,5 | 242,3 |
| 15 | Kamienica | 31012,5 | 9165,2 | 1275,8 | 131,2 | 16,1 | 18,1 | 82,0 | 193,1 | 423,5 |
| 16 | Laskowa | 30199,6 | 8041,6 | 968,8 | 241,1 | 74,8 | 14,3 | 124,9 | 417,5 | 648,3 |
| 17 | Limanowa | 70086,1 | 21968,7 | 3739,2 | 641,8 | 205,9 | 43,5 | 287,7 | 457,8 | 686,7 |
| 18 | Łukowica | 35492,1 | 6536,8 | 957,2 | 122,4 | 77,1 | 17,1 | 141,4 | 367,1 | 291,4 |
| 19 | Mszana Dolna | 58655,2 | 12579,5 | 1620,5 | 492,2 | 143,8 | 33,1 | 233,1 | 375,1 | 616,6 |
| 20 | Niedźwiedź | 26969,8 | 5235,4 | 916,2 | 479,1 | 27,9 | 19,6 | 134,6 | 164,5 | 562,7 |
| 21 | Słopnice | 24760,7 | 4204,8 | 660,0 | 217,2 | 42,7 | 10,0 | 58,6 | 57,7 | 577,4 |
| 22 | Tymbark | 22675,2 | 9709,3 | 3011,5 | 379,1 | 55,0 | 12,2 | 123,4 | 330,1 | 211,4 |

| <i>of which</i> | | | | | | | | Lp. No. |
|---|---|--|---|--|--|--|--|------------|
| <i>own revenue</i> | | | <i>dotacje celowe z budżetu państwa targeted grants from the state budget</i> | | | <i>subwencja ogólna z budżetu państwa general subvention from the state budget</i> | | |
| <i>of which</i> | | | <i>razem total</i> | <i>w tym of which</i> | | <i>razem total</i> | <i>w tym część oświatowa of which educational part</i> | |
| <i>udziały w podatkach stanowiących dochód budżetu państwa share in income from taxes comprising state budget revenue</i> | | | | <i>na zadania z zakresu administracji rządowej for govern- ment administra- tion tasks</i> | <i>na zadania własne for own tasks</i> | | | |
| <i>razem total</i> | <i>w podatku dochodowym od in</i> | | | | | | | |
| | <i>osób prawnych corporate income tax</i> | <i>osób fizycznych personal income tax</i> | | | | | | |
| <i>in thous. zł</i> | | | | | | | | |
| 17982,2 | 1009,6 | 16972,6 | 14575,3 | 9678,9 | 4424,7 | 16082,8 | 14514,2 | 1 |
| 6350,2 | 72,1 | 6278,1 | 12852,4 | 6620,9 | 6071,9 | 22504,5 | 13779,6 | 2 |
| 2624,1 | 15,1 | 2609,0 | 8334,0 | 5389,9 | 2259,3 | 18707,7 | 11640,7 | 3 |
| 7076,0 | 66,9 | 7009,1 | 11419,2 | 7000,1 | 3195,9 | 23899,9 | 14339,2 | 4 |
| 2714,6 | 136,9 | 2577,7 | 4467,1 | 3098,4 | 1245,8 | 9248,6 | 5065,7 | 5 |
| 2622,3 | 4,3 | 2618,0 | 7114,1 | 4380,1 | 1455,7 | 13950,4 | 7849,6 | 6 |
| 1436,4 | 2,6 | 1433,8 | 2977,7 | 2178,0 | 553,2 | 8364,5 | 4681,5 | 7 |
| 1118,0 | 5,1 | 1112,9 | 4088,2 | 2935,9 | 1070,0 | 10497,1 | 5682,0 | 8 |
| 1608,7 | 14,9 | 1593,7 | 4896,3 | 2243,6 | 2431,8 | 7368,2 | 3899,2 | 9 |
| 2078,7 | 26,0 | 2052,7 | 6519,1 | 4203,6 | 2057,5 | 12159,5 | 7951,0 | 10 |
| 13038,8 | 608,1 | 12430,7 | 11462,3 | 5205,8 | 4897,0 | 14902,4 | 14902,4 | 11 |
| 4282,7 | 240,3 | 4042,4 | 10166,5 | 2570,6 | 6657,0 | 7980,8 | 6366,9 | 12 |
| 2858,0 | 26,2 | 2831,8 | 8294,5 | 4564,0 | 2277,1 | 17119,9 | 10602,8 | 13 |
| 3041,0 | 3,7 | 3037,3 | 7705,7 | 4090,8 | 3202,3 | 12457,3 | 8478,6 | 14 |
| 2224,1 | 10,0 | 2214,2 | 6961,3 | 4221,2 | 1339,1 | 14380,8 | 8714,1 | 15 |
| 2888,2 | 15,9 | 2872,3 | 6806,2 | 4207,6 | 1914,4 | 14675,6 | 8913,1 | 16 |
| 11560,2 | 4,2 | 11556,0 | 15320,2 | 10514,7 | 4162,5 | 32797,2 | 20670,9 | 17 |
| 2655,7 | 12,0 | 2643,6 | 9020,5 | 5185,6 | 2210,5 | 19799,6 | 11195,7 | 18 |
| 4685,8 | 5,2 | 4680,7 | 12967,0 | 8230,8 | 4076,1 | 30557,7 | 17115,7 | 19 |
| 1572,7 | 7,8 | 1564,9 | 6786,8 | 4016,3 | 1500,2 | 14530,0 | 8942,8 | 20 |
| 1334,1 | 4,0 | 1330,1 | 7400,9 | 3890,1 | 2346,7 | 13098,9 | 8314,9 | 21 |
| 3993,6 | -4,3 | 3997,9 | 4210,4 | 2612,9 | 1251,4 | 8755,6 | 7468,2 | 22 |

TABL. 1 (81). DOCHODY BUDŻETÓW GMIN WEDŁUG RODZAJÓW W 2015 R. (cd.)
 REVENUE OF GMINAS BUDGETS BY TYPE IN 2015 (cont.)

| Lp. No. | WYSZCZEGÓLNIENIE SPECIFICATION | Ogółem Grand total | W tym | | | | | | | |
|--|-----------------------------------|--------------------------|----------------|---|--|---|-------------------------------------|--|---|---|
| | | | dochody własne | | | | | | | |
| | | | w tym | | | | | | | |
| | | | razem total | podatek od nie- rucho- mości tax on real estate | podatek od środ- ków tran- sporto- wych tax on means of transport | podatek rolny agricultu- ral tax | opłata skarbowa stamp duty | podatek od czyn- ności cywilno- prawnych tax on civil law transac- tions | dochody z majątku revenue from property | wpływ z usług revenue from services |
| w tys. zł | | | | | | | | | | |
| Powiat nowosądecki | | | | | | | | | | |
| Gminy miejskie: Urban gminas: | | | | | | | | | | |
| 1 | Grybów | 18627,6 | 6976,3 | 1567,2 | 48,7 | 23,5 | 48,3 | 101,6 | 636,0 | 49,5 |
| Gminy miejsko-wiejskie: Urban-rural gminas: | | | | | | | | | | |
| 2 | Krynica-Zdrój | 80236,1 | 47964,3 | 13943,3 | 334,5 | 50,3 | 77,0 | 777,0 | 3416,9 | 10927,4 |
| 3 | Muszyna | 48121,7 | 25133,5 | 6177,0 | 190,5 | 44,4 | 45,9 | 372,6 | 2091,7 | 513,9 |
| 4 | Piwniczna-Zdrój | 36258,4 | 13334,2 | 3102,1 | 218,7 | 48,3 | 30,5 | 117,3 | 2699,8 | 238,5 |
| 5 | Stary Sącz | 79583,5 | 25523,1 | 5591,3 | 526,9 | 471,9 | 62,4 | 441,1 | 983,0 | 1118,5 |
| Gminy wiejskie: Rural gminas: | | | | | | | | | | |
| 6 | Chelmiec | 137270,2 | 47723,3 | 6922,3 | 879,3 | 597,1 | 48,6 | 699,7 | 4728,0 | 4015,5 |
| 7 | Gródek nad Dunajcem | 33155,2 | 10665,9 | 4982,6 | 133,4 | 249,6 | 21,2 | 235,7 | 367,0 | 48,0 |
| 8 | Grybów | 86581,9 | 17437,3 | 3023,7 | 292,8 | 400,1 | 20,8 | 247,0 | 521,1 | 2071,9 |
| 9 | Kamionka Wielka | 36050,6 | 8343,7 | 1109,1 | 179,5 | 60,7 | 18,5 | 199,5 | 80,7 | 324,4 |
| 10 | Korzenna | 52869,6 | 8916,8 | 2043,5 | 217,7 | 515,1 | 27,8 | 156,4 | 140,7 | 491,9 |
| 11 | Łabowa | 23781,5 | 8419,0 | 1527,3 | 91,4 | 15,9 | 14,6 | 134,2 | 743,9 | 302,7 |
| 12 | Łącko | 60002,1 | 15901,6 | 1712,2 | 215,2 | 218,2 | 35,9 | 202,3 | 532,1 | 3079,4 |
| 13 | Łososina Dolna | 36215,0 | 13433,9 | 2206,7 | 1036,1 | 226,8 | 27,4 | 270,8 | 164,6 | 334,1 |
| 14 | Nawojowa | 27751,6 | 8808,0 | 1470,2 | 161,6 | 49,0 | 17,3 | 175,2 | 170,1 | 210,9 |
| 15 | Podegrodzie | 51185,4 | 12423,3 | 1849,8 | 402,7 | 381,9 | 23,3 | 175,7 | 384,7 | 1573,6 |
| 16 | Rytko | 12358,2 | 3651,5 | 943,9 | 48,8 | 18,7 | 4,4 | 56,2 | 43,7 | 497,5 |
| PODREGION NOWOTARSKI | | | | | | | | | | |
| Subregion | | | | | | | | | | |
| Powiat nowotarski | | | | | | | | | | |
| Gminy miejskie: Urban gminas: | | | | | | | | | | |
| 17 | Nowy Targ | 105015,7 | 61590,7 | 16002,7 | 563,3 | 73,6 | 1043,7 | 1139,9 | 5188,5 | 2434,0 |
| Gminy miejsko-wiejskie: Urban-rural gminas: | | | | | | | | | | |
| 18 | Rabka-Zdrój | 48980,3 | 20549,4 | 5899,4 | 614,1 | 59,9 | 65,0 | 364,3 | 802,7 | 130,7 |
| 19 | Szczawnica | 35264,9 | 13777,2 | 4162,1 | 115,5 | 15,4 | 27,1 | 221,5 | 2396,2 | 88,1 |

| <i>of which</i> | | | | | | | | Lp. No. |
|---|---|--|---|--|--|--|--|------------|
| <i>own revenue</i> | | | <i>dotacje celowe z budżetu państwa targeted grants from the state budget</i> | | | <i>subwencja ogólna z budżetu państwa general subvention from the state budget</i> | | |
| <i>of which</i> | | | <i>razem total</i> | <i>w tym of which</i> | | <i>razem total</i> | <i>w tym część oświatowa of which educational part</i> | |
| <i>udziały w podatkach stanowiących dochód budżetu państwa share in income from taxes comprising state budget revenue</i> | | | | <i>na zadania z zakresu administracji rządowej for govern- ment administra- tion tasks</i> | <i>na zadania własne for own tasks</i> | | | |
| <i>razem total</i> | <i>w podatku dochodowym od in</i> | | | | | | | |
| | <i>osób prawnych corporate income tax</i> | <i>osób fizycznych personal income tax</i> | | | | | | |
| <i>in thous. zł</i> | | | | | | | | |
| 2632,0 | 36,8 | 2595,2 | 4023,2 | 2656,4 | 1337,2 | 7544,1 | 4337,2 | 1 |
| 9708,0 | 598,3 | 9109,7 | 12784,0 | 6770,0 | 5382,0 | 12626,3 | 12103,6 | 2 |
| 6040,9 | 627,5 | 5413,4 | 7794,3 | 4477,2 | 2758,4 | 12395,0 | 9489,7 | 3 |
| 3649,3 | 124,7 | 3524,6 | 7298,8 | 4450,9 | 2639,1 | 14821,7 | 8225,1 | 4 |
| 10363,0 | 129,7 | 10233,3 | 21920,3 | 9751,4 | 9912,2 | 31176,3 | 19574,8 | 5 |
| 15406,6 | 552,6 | 14854,0 | 19499,8 | 10961,2 | 5816,8 | 36753,8 | 29101,1 | 6 |
| 2767,2 | 25,1 | 2742,1 | 7789,2 | 4814,2 | 2782,1 | 14533,8 | 10832,9 | 7 |
| 7614,3 | 40,6 | 7573,7 | 21374,2 | 11968,4 | 6230,6 | 43758,9 | 25308,4 | 8 |
| 5161,1 | 4,5 | 5156,6 | 6773,8 | 4206,3 | 2301,3 | 16634,6 | 10377,0 | 9 |
| 3664,1 | 9,1 | 3655,0 | 12102,2 | 7636,2 | 3664,1 | 27379,7 | 16377,4 | 10 |
| 1477,9 | 3,2 | 1474,7 | 4109,0 | 3040,5 | 971,5 | 10915,8 | 6420,7 | 11 |
| 4796,5 | 61,4 | 4735,2 | 12095,4 | 8007,4 | 3651,5 | 31361,2 | 19273,9 | 12 |
| 3484,7 | 112,1 | 3372,6 | 6617,3 | 5149,1 | 1304,8 | 16028,9 | 12139,6 | 13 |
| 4628,2 | 18,1 | 4610,0 | 5917,6 | 3810,9 | 1994,1 | 12753,4 | 8012,8 | 14 |
| 4123,9 | 48,9 | 4075,0 | 16790,6 | 6124,4 | 3827,0 | 20707,2 | 12016,7 | 15 |
| 1329,9 | 7,9 | 1322,0 | 2815,6 | 1414,1 | 1326,9 | 5858,3 | 3166,1 | 16 |
| 21975,7 | 1096,6 | 20879,0 | 15003,7 | 10208,9 | 3928,8 | 21416,0 | 17997,3 | 17 |
| 9204,3 | 147,4 | 9057,0 | 8960,7 | 5146,0 | 3650,2 | 19219,8 | 13587,9 | 18 |
| 3120,3 | 58,1 | 3062,2 | 10369,5 | 2680,0 | 4391,4 | 6268,4 | 3828,4 | 19 |

TABL. 1 (81). DOCHODY BUDŻETÓW GMIN WEDŁUG RODZAJÓW W 2015 R. (cd.)
 REVENUE OF GMINAS BUDGETS BY TYPE IN 2015 (cont.)

| Lp. No. | WYSZCZEGÓLNIENIE SPECIFICATION | Ogółem Grand total | W tym | | | | | | | |
|--|-----------------------------------|--------------------------|----------------|---|--|---|-------------------------------------|---|---|--|
| | | | dochody własne | | | | | | | |
| | | | razem total | w tym | | | | | | |
| | | | | podatek od nie- rucho- mości tax on real estate | podatek od środ- ków tran- sporto- wych tax on means of transport | podatek rolny agricultu- ral tax | opłata skarbową stamp duty | podatek od czyn- ności cywilno- prawnych tax on civil law transactions | dochody z majątku revenue from property | wpływy z usług revenue from services |
| w tys. zł | | | | | | | | | | |
| Powiat nowotarski (dok.) | | | | | | | | | | |
| Gminy wiejskie: Rural gminas: | | | | | | | | | | |
| 1 | Czarny Dunajec | 77320,1 | 20642,2 | 3231,4 | 538,2 | 129,0 | 77,8 | 259,0 | 1027,7 | 347,3 |
| 2 | Czorsztyn | 25560,2 | 8051,8 | 2697,4 | 214,7 | 73,0 | 23,2 | 146,6 | 373,5 | 647,4 |
| 3 | Jabłonka | 63687,3 | 17697,8 | 2256,7 | 386,6 | 94,0 | 75,0 | 178,8 | 447,4 | 2201,1 |
| 4 | Krościenko nad Dunajcem | 21439,0 | 6371,7 | 1538,1 | 64,1 | 39,1 | 18,7 | 96,5 | 449,2 | 304,1 |
| 5 | Lipnica Wielka | 21003,3 | 3249,8 | 290,9 | 71,3 | 33,8 | 22,4 | 33,9 | 151,1 | 724,2 |
| 6 | Łapsze Niżne | 31449,1 | 10871,4 | 4921,8 | 65,6 | 133,3 | 23,9 | 104,6 | 448,9 | 428,7 |
| 7 | Nowy Targ | 78303,3 | 14240,9 | 3109,5 | 362,0 | 241,6 | 27,0 | 335,4 | 629,9 | 83,8 |
| 8 | Ochotnica Dolna | 32481,4 | 8176,0 | 703,1 | 422,3 | 32,5 | 19,3 | 95,4 | 203,5 | 1037,2 |
| 9 | Raba Wyżna | 44739,5 | 10111,2 | 1863,7 | 138,0 | 146,6 | 37,7 | 155,5 | 380,8 | 359,6 |
| 10 | Spytkowice | 14158,2 | 4913,5 | 878,3 | 174,2 | 99,5 | 14,2 | 57,6 | 48,2 | 315,6 |
| 11 | Szaflary | 31059,2 | 7537,5 | 3142,4 | 299,0 | 110,0 | 37,9 | 196,8 | 162,0 | 25,6 |
| Powiat suski | | | | | | | | | | |
| Gminy miejskie: Urban gminas: | | | | | | | | | | |
| 12 | Jordanów | 15985,5 | 9937,4 | 2624,4 | 381,4 | 55,0 | 23,0 | 193,5 | 383,3 | 1383,5 |
| 13 | Sucha Beskidzka | 30857,3 | 18477,1 | 4178,4 | 101,5 | 38,1 | 339,5 | 235,4 | 1178,8 | 187,0 |
| Gminy miejsko-wiejskie: Urban-rural gminas: | | | | | | | | | | |
| 14 | Maków Podhalański | 47569,7 | 17911,8 | 5098,2 | 630,1 | 153,7 | 56,7 | 337,1 | 308,4 | 110,1 |
| Gminy wiejskie: Rural gminas: | | | | | | | | | | |
| 15 | Budzów | 27543,5 | 6798,9 | 691,0 | 107,0 | 119,3 | 21,4 | 73,2 | 562,1 | 377,8 |
| 16 | Bystra-Sidzina | 21857,8 | 5180,4 | 718,1 | 464,9 | 49,6 | 16,6 | 91,9 | 207,5 | 551,5 |
| 17 | Jordanów | 35562,6 | 11509,9 | 1720,9 | 404,9 | 135,2 | 29,7 | 163,5 | 88,4 | 601,7 |
| 18 | Stryszawa | 36525,1 | 13716,4 | 1707,6 | 119,8 | 143,9 | 38,9 | 220,7 | 311,4 | 1464,0 |
| 19 | Zawoja | 33727,7 | 12425,3 | 1986,9 | 278,4 | 33,1 | 37,8 | 188,1 | 327,9 | 306,3 |
| 20 | Zembrzyce | 18241,8 | 7707,6 | 1187,6 | 148,7 | 113,6 | 17,1 | 80,6 | 503,1 | 225,1 |

| <i>of which</i> | | | | | | | | | Lp. No. |
|---|---|--|---|--|--|--|--|----|------------|
| <i>own revenue</i> | | | <i>dotacje celowe z budżetu państwa targeted grants from the state budget</i> | | | <i>subwencja ogólna z budżetu państwa general subvention from the state budget</i> | | | |
| <i>of which</i> | | | <i>razem total</i> | <i>w tym of which</i> | | <i>razem total</i> | <i>w tym część oświatowa of which educational part</i> | | |
| <i>udziały w podatkach stanowiących dochód budżetu państwa share in income from taxes comprising state budget revenue</i> | | | | <i>na zadania z zakresu administracji rządowej for govern- ment administra- tion tasks</i> | <i>na zadania własne for own tasks</i> | | | | |
| <i>razem total</i> | <i>w podatku dochodowym od in</i> | | | | | | | | |
| | <i>osób prawnych corporate income tax</i> | <i>osób fizycznych personal income tax</i> | | | | | | | |
| <i>in thous. zł</i> | | | | | | | | | |
| 4799,7 | 33,3 | 4766,4 | 13600,0 | 8135,4 | 3768,8 | 42350,7 | 21996,0 | 1 | |
| 2508,1 | 22,4 | 2485,7 | 5768,6 | 2805,0 | 2787,4 | 10690,9 | 6781,2 | 2 | |
| 4774,7 | 57,6 | 4717,1 | 9814,4 | 6672,7 | 2849,5 | 33411,3 | 19547,4 | 3 | |
| 2212,6 | 46,2 | 2166,4 | 3613,6 | 2478,7 | 768,2 | 9966,4 | 6109,7 | 4 | |
| 1237,6 | 2,3 | 1235,2 | 3514,8 | 2143,1 | 1056,8 | 12681,2 | 7162,0 | 5 | |
| 1970,3 | 2,7 | 1967,7 | 4805,6 | 3142,2 | 1386,3 | 15080,9 | 9620,0 | 6 | |
| 5856,7 | 7,6 | 5849,1 | 15400,7 | 9857,5 | 4726,3 | 41631,5 | 22178,4 | 7 | |
| 3458,1 | 101,1 | 3357,0 | 6049,7 | 4093,9 | 1317,7 | 15557,3 | 9815,5 | 8 | |
| 4923,9 | 42,4 | 4881,5 | 7258,5 | 5362,5 | 1634,5 | 24213,0 | 13601,7 | 9 | |
| 2793,2 | 8,1 | 2785,1 | 2506,1 | 1939,2 | 491,1 | 6672,2 | 4438,2 | 10 | |
| 2099,9 | 59,4 | 2040,5 | 5836,7 | 4411,5 | 1238,5 | 16970,2 | 9028,3 | 11 | |
| 2896,8 | 52,7 | 2844,1 | 2515,8 | 1410,0 | 1052,0 | 3532,3 | 2938,6 | 12 | |
| 7787,4 | 781,0 | 7006,4 | 4904,9 | 2784,2 | 1549,9 | 6723,5 | 6723,5 | 13 | |
| 8366,6 | 288,3 | 8078,3 | 9919,7 | 5910,2 | 3524,6 | 18253,3 | 12149,1 | 14 | |
| 3335,9 | 4,3 | 3331,6 | 4985,9 | 3640,5 | 1160,0 | 15707,3 | 9256,8 | 15 | |
| 2231,2 | 8,1 | 2223,0 | 4551,1 | 3375,4 | 1046,1 | 11715,5 | 6723,0 | 16 | |
| 3493,2 | 66,9 | 3426,3 | 6625,6 | 4915,2 | 1465,5 | 17302,4 | 9997,5 | 17 | |
| 6964,2 | 10,6 | 6953,6 | 5755,0 | 3555,5 | 1368,5 | 16035,3 | 10302,7 | 18 | |
| 3303,0 | 29,8 | 3273,1 | 5890,2 | 3907,6 | 1356,1 | 14944,7 | 9351,1 | 19 | |
| 2852,5 | 97,2 | 2755,3 | 2920,0 | 1814,2 | 1026,0 | 6962,6 | 4450,3 | 20 | |

TABL. 1 (81). **DOCHODY BUDŻETÓW GMIN WEDŁUG RODZAJÓW W 2015 R. (cd.)**
REVENUE OF GMINAS BUDGETS BY TYPE IN 2015 (cont.)

| Lp. No. | WYSZCZEGÓLNIENIE SPECIFICATION | Ogółem Grand total | W tym | | | | | | | |
|--|-----------------------------------|--------------------------|----------------|---|--|---|-------------------------------------|--|---|--|
| | | | dochody własne | | | | | | | |
| | | | razem total | w tym | | | | | | |
| | | | | podatek od nie- rucho- mości tax on real estate | podatek od środ- ków tran- sporto- wych tax on means of transport | podatek rolny agricultu- ral tax | opłata skarbową stamp duty | podatek od czyn- ności cywilno- prawnych tax on civil law transac- tions | dochody z majątku revenue from property | wpływy z usług revenue from services |
| w tys. zł | | | | | | | | | | |
| Powiat tatrzański | | | | | | | | | | |
| Gminy miejskie: Urban gminas: | | | | | | | | | | |
| 1 | Zakopane | 117995,0 | 94357,2 | 26366,0 | 441,8 | 7,0 | 457,7 | 3070,5 | 17272,2 | 1285,7 |
| Gminy wiejskie: Rural gminas: | | | | | | | | | | |
| 2 | Biały Dunajec | 21083,9 | 5485,9 | 2259,0 | 143,5 | 32,6 | 18,9 | 147,8 | 77,0 | 221,6 |
| 3 | Bukowina Tatrzańska .. | 59237,0 | 23265,2 | 7911,8 | 130,8 | 37,5 | 47,7 | 616,2 | 156,4 | 1838,2 |
| 4 | Kościelisko | 25866,3 | 11267,2 | 3299,2 | 82,0 | 35,0 | 38,1 | 967,3 | 125,5 | 481,9 |
| 5 | Poronin | 36514,1 | 14548,6 | 4104,6 | 271,4 | 27,7 | 36,6 | 764,2 | 136,0 | 202,4 |
| PODREGION OŚWIĘCIMSKI | | | | | | | | | | |
| Subregion: | | | | | | | | | | |
| Powiat chrzanowski | | | | | | | | | | |
| Gminy miejsko-wiejskie: Urban-rural gminas: | | | | | | | | | | |
| 6 | Alwernia | 30891,3 | 18163,6 | 4919,4 | 536,7 | 439,1 | 32,5 | 294,8 | 460,9 | 538,9 |
| 7 | Chrzanów | 140169,1 | 91562,8 | 22938,3 | 578,4 | 391,4 | 562,2 | 2157,2 | 10158,4 | 5061,3 |
| 8 | Libiąż | 61336,0 | 39981,8 | 10502,5 | 261,7 | 196,3 | 50,9 | 401,2 | 2099,5 | 1194,9 |
| 9 | Trzebinia | 105806,5 | 71707,4 | 28756,3 | 856,6 | 233,2 | 81,0 | 1287,4 | 4887,6 | 824,5 |
| Gminy wiejskie: Rural gminas: | | | | | | | | | | |
| 10 | Babice | 27161,2 | 13679,8 | 2499,4 | 119,9 | 324,6 | 23,8 | 182,0 | 1052,3 | 369,1 |
| Powiat olkuski | | | | | | | | | | |
| Gminy miejskie: Urban gminas: | | | | | | | | | | |
| 11 | Bukowno | 34354,6 | 26378,6 | 10098,4 | 345,0 | 39,9 | 26,7 | 206,9 | 1333,4 | 1593,4 |
| Gminy miejsko-wiejskie: Urban-rural gminas: | | | | | | | | | | |
| 12 | Olkusz | 137377,1 | 87651,7 | 21649,5 | 1598,3 | 199,9 | 547,7 | 1318,1 | 5372,3 | 4244,3 |
| 13 | Wolbrom | 64781,0 | 37106,5 | 9156,0 | 1609,8 | 992,9 | 68,0 | 586,8 | 478,1 | 472,1 |

| <i>of which</i> | | | | | | | | | Lp. No. |
|---|---|--|---|--|--|--|--|----|------------|
| <i>own revenue</i> | | | <i>dotacje celowe z budżetu państwa targeted grants from the state budget</i> | | | <i>subwencja ogólna z budżetu państwa general subvention from the state budget</i> | | | |
| <i>of which</i> | | | <i>razem total</i> | <i>w tym of which</i> | | <i>razem total</i> | <i>w tym część oświatowa of which educational part</i> | | |
| <i>udziały w podatkach stanowiących dochód budżetu państwa share in income from taxes comprising state budget revenue</i> | | | | <i>na zadania z zakresu administracji rządowej for govern- ment administra- tion tasks</i> | <i>na zadania własne for own tasks</i> | | | | |
| <i>razem total</i> | <i>w podatku dochodowym od in</i> | | | | | | | | |
| | <i>osób prawnych corporate income tax</i> | <i>osób fizycznych personal income tax</i> | | | | | | | |
| <i>in thous. zł</i> | | | | | | | | | |
| 21084,5 | 825,8 | 20258,7 | 11001,4 | 6077,0 | 2210,7 | 12111,0 | 12111,0 | 1 | |
| 1487,5 | 7,8 | 1479,7 | 5304,5 | 3072,7 | 2104,6 | 10293,5 | 5438,3 | 2 | |
| 5802,7 | 582,6 | 5220,1 | 6464,2 | 5009,5 | 899,8 | 16627,9 | 11048,9 | 3 | |
| 3022,1 | 18,3 | 3003,7 | 3627,0 | 2860,5 | 558,9 | 8970,9 | 5582,7 | 4 | |
| 3914,3 | 25,1 | 3889,2 | 6397,7 | 4491,5 | 1822,1 | 14696,6 | 9133,7 | 5 | |
| 8934,2 | 283,6 | 8650,6 | 3667,3 | 2568,7 | 951,9 | 9060,3 | 9060,3 | 6 | |
| 41435,1 | 1636,0 | 39799,1 | 18064,5 | 11720,6 | 5166,4 | 30421,6 | 28094,4 | 7 | |
| 19820,6 | 1207,2 | 18613,4 | 7394,1 | 4910,9 | 1908,2 | 13799,7 | 13646,2 | 8 | |
| 30848,1 | 3252,2 | 27595,9 | 11593,5 | 6895,8 | 3934,1 | 21265,7 | 20568,1 | 9 | |
| 6550,7 | 25,6 | 6525,1 | 3400,6 | 1883,9 | 1048,9 | 7594,0 | 6234,5 | 10 | |
| 10312,0 | 849,6 | 9462,4 | 3180,6 | 1989,5 | 1087,4 | 4276,3 | 4276,3 | 11 | |
| 42379,0 | 1832,7 | 40546,2 | 16398,2 | 10869,0 | 5081,3 | 30006,1 | 29574,9 | 12 | |
| 16379,6 | 432,9 | 15946,7 | 11097,0 | 6652,7 | 3141,3 | 16142,1 | 14989,0 | 13 | |

TABL. 1 (81). DOCHODY BUDŻETÓW GMIN WEDŁUG RODZAJÓW W 2015 R. (cd.)
 REVENUE OF GMINAS BUDGETS BY TYPE IN 2015 (cont.)

| Lp. No. | WYSZCZEGÓLNIENIE SPECIFICATION | Ogółem Grand total | W tym | | | | | | | |
|--|-----------------------------------|--------------------------|----------------|---|--|---|-------------------------------------|---|---|--|
| | | | dochody własne | | | | | | | |
| | | | razem total | w tym | | | | | | |
| | | | | podatek od nie- rucho- mości tax on real estate | podatek od środ- ków tran- sporto- wych tax on means of transport | podatek rolny agricultu- ral tax | opłata skarbową stamp duty | podatek od czyn- ności cywilno- prawnych tax on civil law transactions | dochody z majątku revenue from property | wpływy z usług revenue from services |
| w tys. zł | | | | | | | | | | |
| Powiat olkuski (dok.) | | | | | | | | | | |
| Gminy wiejskie: Rural gminas: | | | | | | | | | | |
| 1 | Bolesław | 33756,1 | 25471,1 | 7194,6 | 355,0 | 154,0 | 21,2 | 324,3 | 2092,9 | 1351,6 |
| 2 | Klucze | 44089,2 | 25703,5 | 8221,9 | 334,5 | 99,5 | 40,8 | 322,0 | 247,7 | 628,8 |
| 3 | Trzyciąż | 22225,6 | 8578,8 | 1359,9 | 260,5 | 771,0 | 14,1 | 98,0 | 317,2 | 15,1 |
| Powiat oświęcimski | | | | | | | | | | |
| Gminy miejskie: Urban gminas: | | | | | | | | | | |
| 4 | Oświęcim | 149755,8 | 101810,6 | 30231,2 | 440,7 | 162,5 | 663,7 | 1481,7 | 20193,7 | 2513,5 |
| Gminy miejsko-wiejskie: Urban-rural gminas: | | | | | | | | | | |
| 5 | Brzeszcze | 63567,8 | 43771,7 | 9928,3 | 255,6 | 417,0 | 43,2 | 580,5 | 1308,3 | 3175,6 |
| 6 | Chelmek | 33585,1 | 20525,3 | 4716,6 | 226,2 | 139,3 | 27,1 | 355,4 | 1730,2 | 783,9 |
| 7 | Kęty | 91256,1 | 53050,2 | 16334,0 | 420,5 | 515,3 | 93,0 | 2038,5 | 236,9 | 1576,2 |
| 8 | Zator | 37781,2 | 22302,2 | 4234,5 | 338,0 | 489,1 | 27,4 | 221,3 | 3297,5 | 558,3 |
| Gminy wiejskie: Rural gminas: | | | | | | | | | | |
| 9 | Osiek | 23545,1 | 11901,3 | 1361,2 | 70,9 | 507,2 | 18,6 | 95,9 | 142,4 | 2105,0 |
| 10 | Oświęcim | 49671,1 | 31212,5 | 6198,1 | 229,7 | 785,5 | 36,4 | 436,1 | 487,8 | 1634,4 |
| 11 | Polanka Wielka | 12223,5 | 6151,5 | 582,8 | 186,1 | 348,7 | 7,5 | 68,4 | 67,1 | 920,2 |
| 12 | Przeciszów | 17583,9 | 8078,8 | 1037,8 | 146,9 | 476,3 | 15,4 | 166,8 | 62,5 | 179,7 |
| Powiat wadowicki | | | | | | | | | | |
| Gminy miejsko-wiejskie: Urban-rural gminas: | | | | | | | | | | |
| 13 | Andrychów | 128055,0 | 64540,5 | 15292,4 | 532,8 | 427,8 | 103,2 | 1369,5 | 4243,0 | 2938,7 |
| 14 | Kalwaria Zebrzydowska | 58496,1 | 24537,4 | 5132,3 | 201,5 | 935,8 | 41,3 | 351,6 | 584,7 | 803,8 |
| 15 | Wadowice | 109536,5 | 60744,4 | 16255,7 | 576,5 | 1042,6 | 604,1 | 970,1 | 3265,4 | 2911,8 |

| <i>of which</i> | | | | | | | | Lp. No. |
|---|---|--|---|--|--|--|--|------------|
| <i>own revenue</i> | | | <i>dotacje celowe z budżetu państwa targeted grants from the state budget</i> | | | <i>subwencja ogólna z budżetu państwa general subvention from the state budget</i> | | |
| <i>of which</i> | | | <i>razem total</i> | <i>w tym of which</i> | | <i>razem total</i> | <i>w tym część oświatowa of which educational part</i> | |
| <i>udziały w podatkach stanowiących dochód budżetu państwa share in income from taxes comprising state budget revenue</i> | | | | <i>na zadania z zakresu administracji rządowej for govern- ment administra- tion tasks</i> | <i>na zadania własne for own tasks</i> | | | |
| <i>razem total</i> | <i>w podatku dochodowym od in</i> | | | | | | | |
| | <i>osób prawnych corporate income tax</i> | <i>osób fizycznych personal income tax</i> | | | | | | |
| <i>in thous. zł</i> | | | | | | | | |
| 6753,2 | 476,1 | 6277,1 | 2624,9 | 1622,0 | 907,8 | 5651,6 | 5651,6 | 1 |
| 11442,9 | 125,4 | 11317,6 | 6406,7 | 4359,6 | 1965,8 | 11973,9 | 11891,9 | 2 |
| 3115,4 | 116,5 | 2998,9 | 3733,5 | 2264,0 | 905,3 | 9456,3 | 5701,1 | 3 |
| 31791,8 | 1617,0 | 30174,8 | 23914,6 | 9942,3 | 6150,9 | 22933,8 | 21987,4 | 4 |
| 20775,2 | 126,6 | 20648,6 | 6243,6 | 3838,3 | 1612,6 | 13552,5 | 13142,2 | 5 |
| 10236,2 | 368,8 | 9867,4 | 4153,2 | 2908,5 | 840,3 | 8677,1 | 7645,1 | 6 |
| 26258,5 | 1058,0 | 25200,6 | 14390,7 | 7483,2 | 4724,2 | 22902,6 | 22699,0 | 7 |
| 5836,8 | 117,9 | 5718,9 | 3173,8 | 2172,3 | 883,4 | 9335,9 | 8297,0 | 8 |
| 5862,0 | 9,1 | 5852,9 | 2707,1 | 1537,9 | 1025,5 | 8608,1 | 6419,9 | 9 |
| 16891,6 | 364,2 | 16527,5 | 4984,7 | 2882,9 | 1449,8 | 13380,4 | 13380,4 | 10 |
| 3083,8 | 3,0 | 3080,8 | 1782,3 | 837,7 | 683,7 | 4289,7 | 3335,4 | 11 |
| 4409,7 | 7,7 | 4402,0 | 2151,3 | 1473,9 | 590,7 | 7272,1 | 5390,8 | 12 |
| 30571,5 | 672,5 | 29898,9 | 20010,8 | 12113,8 | 3823,1 | 41209,5 | 34017,8 | 13 |
| 12880,0 | 569,6 | 12310,4 | 9275,2 | 6340,7 | 2466,4 | 23285,7 | 18601,6 | 14 |
| 26123,6 | 1884,3 | 24239,3 | 16290,6 | 10163,9 | 4408,8 | 32472,9 | 27651,3 | 15 |

TABL. 1 (81). **DOCHODY BUDŻETÓW GMIN WEDŁUG RODZAJÓW W 2015 R. (cd.)**
REVENUE OF GMINAS BUDGETS BY TYPE IN 2015 (cont.)

| Lp. No. | WYSZCZEGÓLNIENIE SPECIFICATION | Ogółem Grand total | W tym | | | | | | | |
|--|-----------------------------------|--------------------------|----------------|---|--|---|-------------------------------------|--|---|--|
| | | | dochody własne | | | | | | | |
| | | | w tym | | | | | | | |
| | | | razem total | podatek od nie- rucho- mości tax on real estate | podatek od środ- ków trans- porto- wych tax on means of transport | podatek rolny agricultu- ral tax | opłata skarbową stamp duty | podatek od czyn- ności cywilno- prawnych tax on civil law transac- tions | dochody z majątku revenue from property | wpływy z usług revenue from services |
| w tys. zł | | | | | | | | | | |
| Powiat wadowicki (dok.) | | | | | | | | | | |
| Gminy wiejskie: Rural gminas: | | | | | | | | | | |
| 1 | Brzeźnica | 30867,7 | 12971,0 | 2254,0 | 211,2 | 885,9 | 27,6 | 180,3 | 285,2 | 595,5 |
| 2 | Lanckorona | 18493,4 | 7063,7 | 1447,8 | 59,7 | 356,5 | 16,6 | 160,3 | 850,0 | 272,8 |
| 3 | Mucharz | 15274,7 | 7754,1 | 1099,2 | 92,0 | 120,8 | 12,9 | 82,1 | 334,7 | 343,8 |
| 4 | Spytkowice | 29501,1 | 14213,9 | 1794,9 | 343,4 | 649,9 | 18,9 | 123,4 | 361,1 | 310,4 |
| 5 | Stryszów | 21166,8 | 8818,7 | 1732,7 | 32,3 | 258,1 | 18,0 | 103,3 | 301,8 | 244,1 |
| 6 | Tomice | 23377,4 | 9740,5 | 1383,2 | 266,6 | 542,3 | 17,5 | 132,0 | 43,2 | 536,2 |
| 7 | Wieprz | 35139,0 | 12569,3 | 1917,4 | 316,8 | 951,2 | 25,6 | 162,1 | 336,8 | 1072,1 |
| PODREGION TARNOWSKI | | | | | | | | | | |
| Subregion | | | | | | | | | | |
| Powiat brzeski | | | | | | | | | | |
| Gminy miejsko-wiejskie: Urban-rural gminas: | | | | | | | | | | |
| 8 | Brzesko | 102896,7 | 61685,5 | 16150,9 | 757,4 | 930,3 | 470,0 | 740,3 | 2882,1 | 2425,6 |
| 9 | Czchów | 36022,8 | 11838,4 | 2758,4 | 212,7 | 412,2 | 31,0 | 163,7 | 456,6 | 1891,8 |
| Gminy wiejskie: Rural gminas: | | | | | | | | | | |
| 10 | Borzęcin | 29917,6 | 10721,5 | 2585,9 | 148,8 | 514,2 | 23,6 | 94,9 | 289,4 | 514,9 |
| 11 | Dębno | 45631,9 | 11815,9 | 2313,7 | 197,8 | 887,6 | 47,3 | 194,8 | 239,5 | 540,4 |
| 12 | Gnojnik | 25420,6 | 9063,2 | 1234,4 | 287,0 | 527,8 | 19,9 | 102,4 | 286,7 | 879,6 |
| 13 | Iwkowa | 22435,2 | 5691,2 | 1002,7 | 269,7 | 226,3 | 14,8 | 121,9 | 286,6 | 471,0 |
| 14 | Szczurowa | 26517,0 | 8971,6 | 3035,2 | 161,6 | 1156,3 | 29,3 | 97,3 | 41,3 | 208,5 |
| Powiat dąbrowski | | | | | | | | | | |
| Gminy miejsko-wiejskie: Urban-rural gminas: | | | | | | | | | | |
| 15 | Dąbrowa Tarnowska ... | 64055,4 | 23640,3 | 5087,5 | 256,4 | 477,6 | 246,6 | 332,7 | 2449,7 | 1057,1 |
| 16 | Szczucin | 48791,2 | 10794,8 | 2455,4 | 259,4 | 737,9 | 28,1 | 146,8 | 106,3 | 811,3 |

| <i>of which</i> | | | | | | | | |
|---|---------------------------------------|---|---|--|--|--|--|--------------------|
| <i>own revenue</i> | | | <i>dotacje celowe z budżetu państwa targeted grants from the state budget</i> | | | <i>subwencja ogólna z budżetu państwa general subvention from the state budget</i> | | |
| <i>of which</i> | | | <i>razem total</i> | <i>w tym of which</i> | | <i>razem total</i> | <i>w tym część oświatowa of which educational part</i> | <i>Lp. No.</i> |
| <i>udziały w podatkach stanowiących dochód budżetu państwa share in income from taxes comprising state budget revenue</i> | | | | <i>na zadania z zakresu administracji rządowej for govern- ment administra- tion tasks</i> | <i>na zadania własne for own tasks</i> | | | |
| <i>razem total</i> | <i>w podatku dochodowym od in</i> | | | | | | | |
| | | <i>osób prawnych corporate income tax</i> | <i>osób fizycznych personal income tax</i> | | | | | |
| <i>in thous. zł</i> | | | | | | | | |
| 5037,9 | 55,5 | 4982,4 | 5356,8 | 3150,9 | 2074,6 | 12539,9 | 9005,1 | 1 |
| 2635,0 | 42,1 | 2592,9 | 2912,8 | 2291,9 | 601,5 | 8465,6 | 5705,5 | 2 |
| 2003,5 | 1,6 | 2001,9 | 2011,4 | 1134,9 | 748,7 | 5054,1 | 4089,3 | 3 |
| 6817,4 | 180,3 | 6637,2 | 4325,9 | 3083,7 | 1171,8 | 10961,3 | 8568,9 | 4 |
| 3112,6 | 3,8 | 3108,8 | 2923,0 | 2246,3 | 575,8 | 9425,1 | 5729,1 | 5 |
| 3664,8 | 28,1 | 3636,7 | 3589,7 | 2579,6 | 791,8 | 9770,2 | 6896,9 | 6 |
| 6042,3 | 60,9 | 5981,4 | 5681,0 | 3649,7 | 1774,4 | 16123,0 | 11616,8 | 7 |
| 28400,1 | 6385,5 | 22014,6 | 12430,0 | 8932,3 | 2735,0 | 28716,6 | 27175,1 | 8 |
| 3555,8 | 19,6 | 3536,2 | 4721,5 | 3455,7 | 971,5 | 19381,2 | 15137,5 | 9 |
| 2403,9 | 14,8 | 2389,2 | 6253,3 | 3179,6 | 2803,0 | 9837,4 | 7471,3 | 10 |
| 5656,7 | 9,9 | 5646,8 | 5889,3 | 4099,4 | 1550,5 | 19059,0 | 11232,9 | 11 |
| 2264,5 | 35,2 | 2229,2 | 4580,4 | 2778,0 | 1575,5 | 11777,0 | 7833,5 | 12 |
| 2125,1 | 2,3 | 2122,8 | 4115,2 | 3055,0 | 897,3 | 10363,8 | 6886,9 | 13 |
| 2707,7 | 41,8 | 2665,9 | 5691,4 | 3699,3 | 1558,5 | 10067,5 | 7490,3 | 14 |
| 10718,7 | 945,8 | 9772,9 | 12404,6 | 6862,8 | 5061,8 | 23806,5 | 14399,8 | 15 |
| 3817,9 | 62,4 | 3755,6 | 7441,6 | 5614,6 | 1558,5 | 17696,1 | 10100,7 | 16 |

TABL. 1 (81). **DOCHODY BUDŻETÓW GMIN WEDŁUG RODZAJÓW W 2015 R. (dok.)**
REVENUE OF GMINAS BUDGETS BY TYPE IN 2015 (cont.)

| Lp. No. | WYSZCZEGÓLNIENIE SPECIFICATION | Ogółem Grand total | W tym | | | | | | | |
|--|-----------------------------------|--------------------------|----------------|---|--|---|-------------------------------------|---|---|--|
| | | | dochody własne | | | | | | | |
| | | | w tym | | | | | | | |
| | | | razem total | podatek od nie- rucho- mości tax on real estate | podatek od środ- ków trans- portow- ych tax on means of transport | podatek rolny agricultu- ral tax | opłata skarbową stamp duty | podatek od czyn- ności cywilno- prawnych tax on civil law transactions | dochody z majątku revenue from property | wpływy z usług revenue from services |
| w tys. zł | | | | | | | | | | |
| Powiat dąbrowski (dok.) | | | | | | | | | | |
| Gminy wiejskie: Rural gminas: | | | | | | | | | | |
| 1 | Bolesław | 6753,5 | 1991,1 | 402,8 | 23,7 | 418,4 | 7,4 | 23,7 | 36,6 | 37,9 |
| 2 | Gręboszów | 9057,7 | 3047,9 | 359,4 | 14,7 | 623,1 | 11,3 | 38,2 | 244,1 | 68,4 |
| 3 | Mędrzechów | 10789,2 | 2190,7 | 342,0 | 68,8 | 266,5 | 5,0 | 27,9 | 131,3 | 140,6 |
| 4 | Olesno | 20061,2 | 4929,0 | 1082,8 | 93,0 | 335,2 | 11,0 | 80,7 | 126,4 | 206,9 |
| 5 | Radgoszcz | 26783,7 | 4667,5 | 521,9 | 145,9 | 275,1 | 19,2 | 57,6 | 145,8 | 313,6 |
| Powiat tarnowski | | | | | | | | | | |
| Gminy miejsko-wiejskie: Urban-rural gminas: | | | | | | | | | | |
| 6 | Ciężkowice | 40204,9 | 9238,2 | 1229,8 | 84,4 | 564,1 | 30,3 | 102,8 | 673,5 | 572,9 |
| 7 | Radłów | 40480,5 | 10314,6 | 1854,3 | 282,6 | 602,2 | 30,2 | 110,9 | 521,0 | 74,3 |
| 8 | Ryglice | 37828,4 | 8126,3 | 962,2 | 129,3 | 594,3 | 33,4 | 87,7 | 560,2 | 692,8 |
| 9 | Tuchów | 51481,3 | 15352,4 | 2384,3 | 239,6 | 838,6 | 66,8 | 248,0 | 961,2 | 487,4 |
| 10 | Wojnicz | 40301,7 | 14885,7 | 4690,2 | 179,3 | 766,9 | 43,4 | 287,5 | 436,7 | 583,6 |
| 11 | Zakliczyn | 41893,2 | 13126,0 | 1897,5 | 135,7 | 713,4 | 36,8 | 117,2 | 280,5 | 615,8 |
| 12 | Żabno | 48586,3 | 22247,3 | 6463,7 | 340,1 | 1094,5 | 55,5 | 292,9 | 1100,3 | 383,1 |
| Gminy wiejskie: Rural gminas: | | | | | | | | | | |
| 13 | Gromnik | 28023,0 | 8022,0 | 816,9 | 84,4 | 413,3 | 22,2 | 100,2 | 179,8 | 423,9 |
| 14 | Lisia Góra | 43200,8 | 12880,1 | 3301,0 | 234,4 | 515,1 | 38,1 | 192,1 | 252,7 | 604,4 |
| 15 | Pleśna | 35872,3 | 10309,5 | 1524,8 | 112,0 | 488,1 | 30,4 | 167,4 | 166,7 | 369,3 |
| 16 | Rzepiennik Strzyżewski .. | 21507,3 | 4662,7 | 602,4 | 177,8 | 360,6 | 17,5 | 52,8 | 183,0 | 50,0 |
| 17 | Skrzyszów | 42216,1 | 18774,4 | 5460,3 | 289,1 | 584,7 | 31,1 | 191,6 | 341,4 | 686,4 |
| 18 | Szerzyny | 25807,7 | 4701,7 | 478,0 | 75,4 | 493,1 | 21,4 | 73,8 | 166,1 | 245,8 |
| 19 | Tarnów | 67768,1 | 33958,7 | 10602,3 | 468,6 | 791,6 | 43,5 | 525,0 | 463,5 | 427,0 |
| 20 | Wierzchosławice | 28960,0 | 15222,4 | 5911,7 | 182,9 | 459,1 | 24,8 | 149,7 | 467,0 | 176,7 |
| 21 | Wietrzychowice | 10180,2 | 2391,4 | 448,5 | 24,1 | 469,1 | 10,2 | 25,3 | 75,2 | 69,9 |

| <i>of which</i> | | | | | | | | | Lp. No. |
|---|---|--|---|--|--|--|--|----|------------|
| <i>own revenue</i> | | | <i>dotacje celowe z budżetu państwa targeted grants from the state budget</i> | | | <i>subwencja ogólna z budżetu państwa general subvention from the state budget</i> | | | |
| <i>of which</i> | | | <i>razem total</i> | <i>w tym of which</i> | | <i>razem total</i> | <i>w tym część oświatowa of which educational part</i> | | |
| <i>udziały w podatkach stanowiących dochód budżetu państwa share in income from taxes comprising state budget revenue</i> | | | | <i>na zadania z zakresu administracji rządowej for govern- ment administra- tion tasks</i> | <i>na zadania własne for own tasks</i> | | | | |
| <i>razem total</i> | <i>w podatku dochodowym od in</i> | | | | | | | | |
| | <i>osób prawnych corporate income tax</i> | <i>osób fizycznych personal income tax</i> | | | | | | | |
| <i>in thous. zł</i> | | | | | | | | | |
| 601,6 | 0,1 | 601,5 | 1415,5 | 1013,2 | 311,4 | 3281,9 | 1388,1 | 1 | |
| 758,4 | 8,5 | 749,9 | 1775,2 | 1211,4 | 383,6 | 4165,3 | 1943,9 | 2 | |
| 795,1 | 2,0 | 793,1 | 2313,2 | 1431,5 | 778,7 | 5894,9 | 3061,5 | 3 | |
| 2189,2 | 70,6 | 2118,6 | 3858,6 | 3146,4 | 517,1 | 11108,9 | 5275,9 | 4 | |
| 1517,4 | 6,0 | 1511,3 | 8035,6 | 3530,4 | 4232,9 | 13660,0 | 6477,6 | 5 | |
| 4688,9 | 14,4 | 4674,5 | 8427,9 | 5633,9 | 2475,7 | 17323,5 | 10503,9 | 6 | |
| 3637,6 | 5,5 | 3632,2 | 5901,3 | 3505,0 | 2166,7 | 11819,1 | 7801,4 | 7 | |
| 3543,0 | 9,0 | 3534,0 | 6486,8 | 4690,0 | 1363,5 | 19699,3 | 11060,3 | 8 | |
| 7323,8 | 43,5 | 7280,3 | 8452,7 | 6051,9 | 2007,2 | 25851,3 | 15479,9 | 9 | |
| 5876,1 | 200,6 | 5675,5 | 5685,5 | 3676,9 | 1362,9 | 17129,8 | 12161,2 | 10 | |
| 3709,9 | 7,6 | 3702,3 | 8067,4 | 5037,2 | 2583,0 | 18452,6 | 10614,9 | 11 | |
| 7778,4 | 241,3 | 7537,1 | 8256,4 | 4991,1 | 2892,7 | 18082,6 | 14383,7 | 12 | |
| 2409,1 | 6,7 | 2402,5 | 5532,6 | 3652,1 | 1349,7 | 14322,8 | 8246,1 | 13 | |
| 5795,6 | 24,3 | 5771,3 | 8809,3 | 5825,0 | 2598,1 | 18887,7 | 12438,1 | 14 | |
| 4831,6 | 10,9 | 4820,6 | 6004,4 | 3531,2 | 2038,3 | 17180,7 | 9883,9 | 15 | |
| 2035,8 | 30,0 | 2005,8 | 5434,9 | 3730,9 | 1603,7 | 11323,7 | 6684,9 | 16 | |
| 6404,5 | 286,0 | 6118,5 | 7407,8 | 4128,6 | 2688,8 | 16002,4 | 11555,6 | 17 | |
| 2025,3 | 3,1 | 2022,2 | 4967,4 | 3226,9 | 1352,1 | 13509,9 | 7433,1 | 18 | |
| 16052,2 | -247,6 | 16299,8 | 11751,6 | 7231,2 | 2850,7 | 20238,9 | 18629,5 | 19 | |
| 5448,5 | 456,6 | 4991,8 | 3638,2 | 2526,0 | 965,1 | 7630,6 | 6818,9 | 20 | |
| 747,7 | 0,7 | 747,0 | 1702,1 | 1283,2 | 331,9 | 5941,9 | 2946,9 | 21 | |

TABL. 2 (82). **WYDATKI BUDŻETÓW GMIN WEDŁUG RODZAJÓW W 2015 R.**
EXPENDITURE OF GMINAS BUDGETS BY TYPE IN 2015

| WYSZCZEGÓLNIENIE SPECIFICATION | Ogółem <i>Grand total</i> | Wydatki bieżące <i>Current expenditure</i> | | | | | | Wydatki majątkowe <i>Property expendi- ture</i> |
|---|------------------------------|---|--------------------------|--|---|---|--|---|
| | | razem <i>total</i> | w tym <i>of which</i> | | | | | |
| | | | dotacje <i>grants</i> | świadcze- nia na rzecz osób fizycznych <i>benefits for natural persons</i> | wydatki bieżące jednostek budżetowych <i>current expenditure of budgetary units</i> | | | |
| | | | | | razem <i>total</i> | w tym <i>of which</i> | | |
| | | | | | | wynagro- dzenia <i>wages and salaries</i> | zakup mate- rialów i usług <i>purchase of materials and services</i> | |
| w tys. zł <i>in thous. zł</i> | | | | | | | | |
| OGÓŁEM TOTAL | 7908371,5 | 6359562,6 | 525184,0 | 962549,8 | 4764395,3 | 2559853,4 | 1411806,1 | 1548808,8 |
| PODREGION KRAKOWSKI <i>SUBREGION</i> | | | | | | | | |
| Powiat bocheński | | | | | | | | |
| Gminy miejskie: <i>Urban gminas:</i> | | | | | | | | |
| Bochnia | 97906,2 | 83991,1 | 5815,3 | 8790,0 | 68181,2 | 36095,8 | 21707,9 | 13915,1 |
| Gminy miejsko-wiejskie: <i>Urban-rural gminas:</i> | | | | | | | | |
| Nowy Wiśnicz | 36753,6 | 34466,9 | 986,3 | 4657,8 | 28272,3 | 16972,7 | 6312,1 | 2286,7 |
| Gminy wiejskie: <i>Rural gminas:</i> | | | | | | | | |
| Bochnia | 55137,9 | 49497,5 | 3399,0 | 7296,7 | 38510,5 | 21390,0 | 10057,6 | 5640,4 |
| Drwinia | 22332,0 | 17970,6 | 1266,0 | 2391,5 | 13976,8 | 8032,9 | 3537,8 | 4361,4 |
| Lipnica Murowana | 16315,8 | 15159,1 | 676,6 | 2564,4 | 11684,5 | 6837,5 | 2930,7 | 1156,7 |
| Łapanów | 35303,2 | 28569,1 | 2555,8 | 3585,8 | 21687,8 | 11100,5 | 7415,4 | 6734,1 |
| Rzezawa | 33231,8 | 30015,4 | 1547,7 | 3994,0 | 23919,0 | 12505,0 | 7660,1 | 3216,4 |
| Trzciana | 18011,9 | 16633,4 | 1083,8 | 2630,1 | 12742,6 | 7818,6 | 2770,8 | 1378,4 |
| Żegocina | 19067,6 | 18059,9 | 705,5 | 2362,0 | 14750,3 | 9348,2 | 3000,0 | 1007,8 |
| Powiat krakowski | | | | | | | | |
| Gminy miejsko-wiejskie: <i>Urban-rural gminas:</i> | | | | | | | | |
| Krzeszowice | 87691,6 | 75958,6 | 6914,8 | 9006,6 | 58622,7 | 31369,9 | 18438,6 | 11733,0 |
| Skąła | 36144,9 | 28035,6 | 1291,4 | 3682,2 | 22741,5 | 11592,0 | 6885,4 | 8109,3 |
| Skawina | 152161,9 | 125810,0 | 14077,1 | 12536,2 | 96564,3 | 50771,0 | 31582,8 | 26351,9 |
| Słomniki | 44107,7 | 35989,8 | 4616,8 | 4941,1 | 25878,0 | 15275,6 | 5774,0 | 8117,9 |
| Świątniki Górne | 35981,1 | 29991,5 | 3714,5 | 4009,8 | 21989,5 | 11930,7 | 6763,8 | 5989,7 |

TABL. 2 (82). WYDATKI BUDŻETÓW GMIN WEDŁUG RODZAJÓW W 2015 R. (cd.)
EXPENDITURE OF GMINAS BUDGETS BY TYPE IN 2015 (cont.)

| WYSZCZEGÓLNIENIE SPECIFICATION | Ogółem Grand total | Wydatki bieżące Current expenditure | | | | | | Wydatki majątkowe Property expenditure |
|--|-----------------------|--|-------------------|--|---|---|--|---|
| | | razem total | w tym of which | | | | | |
| | | | dotacje grants | świadczenia na rzecz osób fizycznych benefits for natural persons | wydatki bieżące jednostek budżetowych current expenditure of budgetary units | | | |
| | | | | | razem total | w tym of which wynagrodzenia wages and salaries | zakup materiałów i usług purchase of materials and services | |
| w tys. zł in thous. zł | | | | | | | | |
| Powiat krakowski (dok.) | | | | | | | | |
| Gminy wiejskie: Rural gminas: | | | | | | | | |
| Czernichów | 38761,5 | 35486,6 | 3515,7 | 5019,9 | 26311,8 | 13824,0 | 8009,9 | 3274,8 |
| Igołomia-Wawrzeńczyce | 22387,6 | 19135,9 | 1813,4 | 3061,2 | 13986,4 | 7142,5 | 4553,0 | 3251,7 |
| Iwanowice | 30319,8 | 24599,2 | 6825,9 | 2880,3 | 14632,4 | 7631,2 | 4739,4 | 5720,7 |
| Jerzmanowice-Przegonia | 26629,6 | 24106,8 | 2460,0 | 3539,9 | 18011,5 | 9624,9 | 5490,2 | 2522,8 |
| Kocmyrzów-Luborzyca .. | 37077,7 | 32037,6 | 2368,0 | 4867,7 | 24605,0 | 13068,4 | 7562,7 | 5040,1 |
| Liszki | 45225,9 | 39279,4 | 4484,9 | 4765,4 | 29411,7 | 16253,4 | 8717,6 | 5946,4 |
| Michałowice | 31442,1 | 23441,3 | 3887,4 | 2710,3 | 16694,3 | 8719,3 | 5486,4 | 8000,7 |
| Mogilany | 43049,5 | 36241,9 | 3201,2 | 4905,8 | 27337,6 | 14041,0 | 9480,9 | 6807,6 |
| Sułoszowa | 22949,7 | 14382,2 | 359,0 | 2117,3 | 11798,9 | 6269,3 | 3535,0 | 8567,5 |
| Wielka Wieś | 60857,1 | 28935,8 | 4551,8 | 3137,2 | 20750,1 | 11167,4 | 6263,8 | 31921,3 |
| Zabierzów | 93163,3 | 74756,8 | 15003,4 | 6776,0 | 51984,4 | 23653,2 | 21994,6 | 18406,5 |
| Zielonki | 74932,7 | 51632,0 | 7244,2 | 4554,1 | 38933,2 | 18796,8 | 14384,2 | 23300,7 |
| Powiat miechowski | | | | | | | | |
| Gminy miejsko-wiejskie: Urban-rural gminas: | | | | | | | | |
| Miechów | 59222,0 | 47381,6 | 5023,1 | 6318,2 | 34896,6 | 17829,6 | 11945,8 | 11840,4 |
| Gminy wiejskie: Rural gminas: | | | | | | | | |
| Charsznica | 20345,0 | 18907,0 | 1059,4 | 2696,3 | 14930,7 | 8417,7 | 4182,1 | 1438,0 |
| Gołcza | 20297,0 | 14019,9 | 603,6 | 2068,0 | 11190,8 | 5656,1 | 3581,1 | 6277,2 |
| Kozłów | 12258,9 | 11191,3 | 877,8 | 1586,9 | 8437,4 | 4374,0 | 2492,5 | 1067,5 |
| Książ Wielki | 17037,4 | 15059,5 | 251,1 | 2049,4 | 12510,2 | 6601,6 | 3655,6 | 1977,8 |
| Raclawice | 9699,8 | 7721,3 | 204,8 | 908,3 | 6511,7 | 3276,1 | 2082,2 | 1978,5 |
| Słaboszów | 9407,4 | 8148,2 | 223,3 | 1274,8 | 6482,4 | 3815,5 | 1314,6 | 1259,2 |
| Powiat myślenicki | | | | | | | | |
| Gminy miejsko-wiejskie: Urban-rural gminas: | | | | | | | | |
| Dobczyce | 62669,4 | 40725,6 | 2152,8 | 5447,6 | 32399,6 | 17972,0 | 9077,3 | 21943,8 |

TABL. 2 (82). **WYDATKI BUDŻETÓW GMIN WEDŁUG RODZAJÓW W 2015 R. (cd.)**
EXPENDITURE OF GMINAS BUDGETS BY TYPE IN 2015 (cont.)

| WYSZCZEGÓLNIENIE SPECIFICATION | Ogółem <i>Grand total</i> | Wydatki bieżące <i>Current expenditure</i> | | | | | | Wydatki majątkowe <i>Property expenditure</i> |
|--|------------------------------|---|--------------------------|---|--|--|---|--|
| | | razem <i>total</i> | w tym <i>of which</i> | | | | | |
| | | | dotacje <i>grants</i> | świadczenia na rzecz osób fizycznych <i>benefits for natural persons</i> | wydatki bieżące jednostek budżetowych <i>current expenditure of budgetary units</i> | | | |
| | | | | | razem <i>total</i> | w tym <i>of which</i> | | |
| | | | | | | wynagrodzenia <i>wages and salaries</i> | zakup materiałów i usług <i>purchase of materials and services</i> | |
| | | w tys. zł | | <i>in thous. zł</i> | | | | |
| Powiat myślenicki (dok.) | | | | | | | | |
| Gminy miejsko-wiejskie (dok.) <i>Urban-rural gminas (cont.)</i> | | | | | | | | |
| Myślenice | 182566,3 | 111217,9 | 6136,5 | 14319,5 | 85215,1 | 50080,7 | 21485,6 | 71348,4 |
| Sułkowice | 50521,3 | 35933,1 | 1156,3 | 5786,5 | 28350,4 | 17104,3 | 6830,7 | 14588,2 |
| Gminy wiejskie: <i>Rural gminas:</i> | | | | | | | | |
| Lubień | 29789,8 | 25667,5 | 1022,9 | 4580,9 | 19935,3 | 10808,5 | 6046,9 | 4122,3 |
| Pcim | 34589,9 | 28810,2 | 1076,3 | 5061,7 | 22192,8 | 13377,4 | 5144,0 | 5779,7 |
| Raciechowice | 31539,4 | 25986,4 | 2330,5 | 3166,1 | 19830,3 | 9535,2 | 6311,3 | 5553,0 |
| Siepraw | 27023,9 | 23291,8 | 836,0 | 3581,6 | 18411,5 | 9770,5 | 5925,2 | 3732,1 |
| Tokarnia | 24684,7 | 23501,9 | 1091,7 | 3986,0 | 18194,9 | 10293,5 | 5016,4 | 1182,8 |
| Wiśniowa | 23168,3 | 19725,8 | 1855,1 | 3524,0 | 13998,8 | 7450,8 | 4358,9 | 3442,4 |
| Powiat proszowicki | | | | | | | | |
| Gminy miejsko-wiejskie: <i>Urban-rural gminas:</i> | | | | | | | | |
| Nowe Brzesko | 17150,3 | 16436,3 | 508,1 | 1963,6 | 13498,4 | 7361,5 | 4010,8 | 714,1 |
| Proszowice | 46044,7 | 41996,9 | 3386,7 | 5628,2 | 31348,5 | 17129,6 | 9471,9 | 4047,8 |
| Gminy wiejskie: <i>Rural gminas:</i> | | | | | | | | |
| Koniusza | 28490,7 | 20310,1 | 696,8 | 2666,3 | 16856,8 | 8167,6 | 6234,2 | 8180,6 |
| Koszyce | 16612,6 | 14238,8 | 533,1 | 2396,0 | 11181,7 | 5028,8 | 4339,0 | 2373,9 |
| Pałecznicza | 21545,0 | 11852,0 | 380,2 | 1661,6 | 9671,7 | 5213,1 | 2768,6 | 9692,9 |
| Radziemice | 9092,7 | 8443,9 | 241,9 | 1006,7 | 6930,0 | 3869,7 | 1657,7 | 648,8 |
| Powiat wielicki | | | | | | | | |
| Gminy miejsko-wiejskie: <i>Urban-rural gminas:</i> | | | | | | | | |
| Niepołomice | 130934,1 | 88140,4 | 14553,8 | 8343,9 | 62711,3 | 34469,3 | 18593,4 | 42793,7 |
| Wieliczka | 224243,3 | 146672,6 | 16992,6 | 17417,0 | 108478,8 | 55197,2 | 33135,0 | 77570,7 |
| Gminy wiejskie: <i>Rural gminas:</i> | | | | | | | | |
| Biskupice | 29290,6 | 24297,4 | 1096,0 | 3535,5 | 19503,8 | 9535,5 | 7343,2 | 4993,2 |
| Gdów | 55905,6 | 48142,6 | 2006,1 | 6768,9 | 38732,6 | 21516,8 | 10794,2 | 7763,0 |
| Kłaj | 29876,8 | 26902,2 | 587,8 | 3733,0 | 22161,0 | 12384,4 | 6366,1 | 2974,6 |

TABL. 2 (82). WYDATKI BUDŻETÓW GMIN WEDŁUG RODZAJÓW W 2015 R. (cd.)
EXPENDITURE OF GMINAS BUDGETS BY TYPE IN 2015 (cont.)

| WYSZCZEGÓLNIENIE SPECIFICATION | Ogółem Grand total | Wydatki bieżące Current expenditure | | | | | | Wydatki majątkowe Property expenditure |
|--|-----------------------|--|-------------------|--|---|---|--|---|
| | | razem total | w tym of which | | | | | |
| | | | dotacje grants | świadczenia na rzecz osób fizycznych benefits for natural persons | wydatki bieżące jednostek budżetowych current expenditure of budgetary units | | | |
| | | | | | razem total | w tym of which wynagrodzenia wages and salaries | zakup materiałów i usług purchase of materials and services | |
| w tys. zł in thous. zł | | | | | | | | |
| PODREGION NOWOSĄDECKI SUBREGION | | | | | | | | |
| Powiat gorlicki | | | | | | | | |
| Gminy miejskie: Urban gminas: | | | | | | | | |
| Gorlice | 89715,3 | 65505,9 | 7020,7 | 12108,6 | 45570,6 | 23308,6 | 14599,6 | 24209,4 |
| Gminy miejsko-wiejskie: Urban-rural gminas: | | | | | | | | |
| Biecz | 54184,2 | 43667,9 | 2378,5 | 8466,1 | 31106,0 | 17211,2 | 8464,6 | 10516,2 |
| Bobowa | 35806,7 | 28705,2 | 1198,5 | 7028,3 | 20254,5 | 11698,3 | 4253,5 | 7101,6 |
| Gminy wiejskie: Rural gminas: | | | | | | | | |
| Gorlice | 48334,6 | 44830,5 | 1193,6 | 9343,1 | 33877,4 | 19814,7 | 8526,6 | 3504,1 |
| Lipinki | 21869,8 | 17390,0 | 454,4 | 3908,0 | 12776,1 | 7275,7 | 3326,1 | 4479,7 |
| Łużna | 29044,1 | 24150,5 | 615,7 | 5168,8 | 18166,3 | 10494,1 | 4767,3 | 4893,6 |
| Moszczenica | 14596,5 | 12812,4 | 430,1 | 2498,9 | 9704,5 | 5820,0 | 2177,4 | 1784,1 |
| Ropa | 18935,3 | 16103,5 | 907,4 | 3623,6 | 11430,6 | 6924,9 | 2521,9 | 2831,8 |
| Sękowa | 21904,7 | 14955,5 | 1488,6 | 2710,8 | 10628,9 | 5589,3 | 3319,5 | 6949,2 |
| Uście Gorlickie | 30797,2 | 25367,7 | 947,8 | 4833,9 | 19048,6 | 10041,0 | 5759,5 | 5429,5 |
| Powiat limanowski | | | | | | | | |
| Gminy miejskie: Urban gminas: | | | | | | | | |
| Limanowa | 70379,1 | 49241,4 | 4118,1 | 6797,2 | 37399,1 | 21783,4 | 10006,9 | 21137,7 |
| Mszana Dolna | 28855,0 | 19401,8 | 1266,2 | 2863,9 | 15088,9 | 8783,2 | 3944,3 | 9453,2 |
| Gminy wiejskie: Rural gminas: | | | | | | | | |
| Dobra | 34665,7 | 28068,3 | 968,1 | 5833,5 | 20820,8 | 11447,1 | 5959,9 | 6597,4 |
| Jodłownik | 32215,4 | 25034,6 | 769,4 | 5048,4 | 18554,0 | 9660,5 | 5953,9 | 7180,8 |
| Kamienica | 30983,8 | 23391,4 | 604,5 | 5092,0 | 17608,3 | 9949,3 | 4345,3 | 7592,4 |
| Laskowa | 29561,7 | 24169,4 | 1122,0 | 4855,6 | 17828,3 | 10572,0 | 4151,0 | 5392,3 |
| Limanowa | 66940,3 | 57096,0 | 2034,0 | 13258,2 | 41203,2 | 22817,2 | 9506,2 | 9844,2 |

TABL. 2 (82). **WYDATKI BUDŻETÓW GMIN WEDŁUG RODZAJÓW W 2015 R. (cd.)**
EXPENDITURE OF GMINAS BUDGETS BY TYPE IN 2015 (cont.)

| WYSZCZEGÓLNIENIE SPECIFICATION | Ogółem <i>Grand total</i> | Wydatki bieżące <i>Current expenditure</i> | | | | | | Wydatki majątkowe <i>Property expenditure</i> |
|---|------------------------------|---|--------------------------|---|--|--|---|--|
| | | razem <i>total</i> | w tym <i>of which</i> | | | | | |
| | | | dotacje <i>grants</i> | świadczenia na rzecz osób fizycznych <i>benefits for natural persons</i> | wydatki bieżące jednostek budżetowych <i>current expenditure of budgetary units</i> | | | |
| | | | | | razem <i>total</i> | w tym <i>of which</i> | | |
| | | | | | | wynagrodzenia <i>wages and salaries</i> | zakup materiałów i usług <i>purchase of materials and services</i> | |
| w tys. zł <i>in thous. zł</i> | | | | | | | | |
| Powiat limanowski (dok.) | | | | | | | | |
| Gminy wiejskie (dok.): <i>Rural gminas (dok.):</i> | | | | | | | | |
| Łukowica | 33063,6 | 29695,3 | 1082,3 | 6841,3 | 21741,4 | 11138,6 | 7238,0 | 3368,3 |
| Mszana Dolna | 57175,4 | 47389,7 | 1401,0 | 9509,5 | 35730,1 | 18764,5 | 11499,9 | 9785,7 |
| Niedźwiedź | 26569,2 | 22229,5 | 429,7 | 4977,3 | 16525,7 | 10316,7 | 3211,4 | 4339,6 |
| Słopnice | 24530,6 | 19739,4 | 340,9 | 4586,0 | 14766,5 | 8433,2 | 3782,0 | 4791,2 |
| Tymbark | 20775,2 | 18890,0 | 3459,5 | 2926,9 | 12301,0 | 6895,8 | 3434,3 | 1885,2 |
| Powiat nowosądecki | | | | | | | | |
| Gminy miejskie: <i>Urban gminas:</i> | | | | | | | | |
| Grybów | 17953,2 | 16751,4 | 483,8 | 3229,3 | 12772,4 | 7049,5 | 3708,8 | 1201,8 |
| Gminy miejsko-wiejskie: <i>Urban-rural gminas:</i> | | | | | | | | |
| Krynica-Zdrój | 81696,1 | 66280,1 | 5655,2 | 7476,9 | 51870,3 | 23428,0 | 17222,3 | 15416,0 |
| Muszyna | 41401,9 | 33674,6 | 3488,7 | 5580,6 | 23532,2 | 11016,5 | 8672,1 | 7727,3 |
| Piwniczna-Zdrój | 36673,1 | 31421,5 | 2325,8 | 6172,1 | 22040,7 | 11298,4 | 7533,2 | 5251,5 |
| Stary Sącz | 80032,5 | 58602,0 | 5912,2 | 11374,3 | 41171,1 | 21979,6 | 12440,5 | 21430,5 |
| Gminy wiejskie: <i>Rural gminas:</i> | | | | | | | | |
| Chełmiec | 165566,5 | 74554,0 | 5540,1 | 15018,6 | 53455,2 | 27712,9 | 16655,5 | 91012,5 |
| Gródek nad Dunajcem ... | 31489,1 | 27267,6 | 746,1 | 5763,3 | 20394,3 | 12086,0 | 4919,2 | 4221,5 |
| Grybów | 85375,6 | 68598,1 | 2705,8 | 16106,6 | 49674,6 | 27072,2 | 14283,1 | 16777,5 |
| Kamionka Wielka | 35626,7 | 27532,8 | 1748,7 | 5152,6 | 20411,6 | 11460,5 | 5796,8 | 8094,0 |
| Korzenna | 47258,5 | 39990,5 | 1536,6 | 9986,4 | 28219,9 | 16359,6 | 6470,1 | 7268,0 |
| Łabowa | 22776,0 | 19324,7 | 603,4 | 3822,2 | 14783,7 | 8049,6 | 3443,3 | 3451,3 |
| Łącko | 56510,0 | 48819,8 | 3057,5 | 9411,6 | 35817,9 | 19207,5 | 10850,5 | 7690,2 |
| Łososina Dolna | 33546,5 | 28227,8 | 1312,5 | 5701,5 | 20958,4 | 11995,8 | 5207,2 | 5318,7 |
| Nawojowa | 28741,0 | 20593,8 | 944,6 | 4411,7 | 15218,5 | 8955,7 | 3713,0 | 8147,2 |
| Podegrodzie | 57980,8 | 34673,0 | 1594,8 | 7642,5 | 25154,5 | 13417,7 | 7515,5 | 23307,8 |
| Rytko | 11492,5 | 11040,4 | 422,1 | 1719,5 | 8636,4 | 4276,2 | 3224,0 | 452,1 |

TABL. 2 (82). WYDATKI BUDŻETÓW GMIN WEDŁUG RODZAJÓW W 2015 R. (cd.)
EXPENDITURE OF GMINAS BUDGETS BY TYPE IN 2015 (cont.)

| WYSZCZEGÓLNIENIE SPECIFICATION | Ogółem Grand total | Wydatki bieżące Current expenditure | | | | | | Wydatki majątkowe Property expenditure |
|--|-----------------------|--|-------------------|--|---|----------------|--|---|
| | | razem total | w tym of which | | | | | |
| | | | dotacje grants | świadczenia na rzecz osób fizycznych benefits for natural persons | wydatki bieżące jednostek budżetowych current expenditure of budgetary units | | | |
| | | | | | razem total | w tym of which | zakup materiałów i usług purchase of materials and services | |
| | | | | wynagrodzenia wages and salaries | | | | |
| w tys. zł in thous. zł | | | | | | | | |
| PODREGION NOWOTARSKI | | | | | | | | |
| Powiat nowotarski | | | | | | | | |
| Gminy miejskie: Urban gminas: | | | | | | | | |
| Nowy Targ | 100840,2 | 82828,9 | 8746,1 | 11978,1 | 60808,6 | 31542,3 | 20533,3 | 18011,3 |
| Gminy miejsko-wiejskie: Urban-rural gminas: | | | | | | | | |
| Rabka-Zdrój | 48730,3 | 38040,5 | 2744,2 | 5876,3 | 28817,8 | 16152,8 | 8241,3 | 10689,7 |
| Szczawnica | 40372,6 | 19235,9 | 949,9 | 3252,2 | 14254,7 | 7214,2 | 4927,0 | 21136,7 |
| Gminy wiejskie: Rural gminas: | | | | | | | | |
| Czarny Dunajec | 75298,1 | 58714,2 | 10766,1 | 9497,3 | 37708,2 | 18519,7 | 12527,9 | 16583,9 |
| Czorsztyn | 25347,1 | 19423,3 | 1317,3 | 3258,3 | 14621,8 | 7963,3 | 4285,9 | 5923,8 |
| Jabłonka | 62846,2 | 49602,0 | 2807,8 | 7096,2 | 39091,0 | 20783,3 | 12101,2 | 13244,2 |
| Krościenko nad Dunajcem | 20118,1 | 16958,6 | 870,8 | 2948,9 | 12734,2 | 7388,1 | 3107,9 | 3159,6 |
| Lipnica Wielka | 19506,8 | 17502,4 | 745,6 | 2735,0 | 13932,0 | 7738,5 | 4002,3 | 2004,5 |
| Łapsze Niżne | 30793,9 | 22871,5 | 2654,8 | 3470,6 | 16422,7 | 8443,7 | 5266,0 | 7922,3 |
| Nowy Targ | 78884,9 | 59928,2 | 4830,0 | 11408,4 | 43147,5 | 22041,1 | 14587,7 | 18956,8 |
| Ochotnica Dolna | 34195,0 | 25536,6 | 2575,8 | 4934,7 | 17862,1 | 9233,2 | 5918,7 | 8658,4 |
| Raba Wyżna | 43898,9 | 34185,1 | 798,8 | 6474,7 | 26332,4 | 15502,6 | 6409,6 | 9713,8 |
| Spytkowice | 13035,2 | 12576,2 | 429,6 | 2216,3 | 9820,5 | 5471,0 | 2746,0 | 459,0 |
| Szaflary | 28554,5 | 26314,6 | 890,3 | 5494,9 | 19679,3 | 11020,6 | 5161,2 | 2239,8 |
| Powiat suski | | | | | | | | |
| Gminy miejskie: Urban gminas: | | | | | | | | |
| Jordanów | 14704,2 | 14056,7 | 1093,3 | 1700,1 | 11185,4 | 5480,4 | 3996,1 | 647,5 |
| Sucha Beskidzka | 31214,9 | 23289,9 | 2519,9 | 3258,1 | 17329,3 | 9213,5 | 5249,9 | 7925,0 |
| Gminy miejsko-wiejskie: Urban-rural gminas: | | | | | | | | |
| Maków Podhalański | 47124,1 | 41044,0 | 3317,5 | 7388,6 | 30165,3 | 13991,5 | 11367,6 | 6080,0 |

TABL. 2 (82). **WYDATKI BUDŻETÓW GMIN WEDŁUG RODZAJÓW W 2015 R. (cd.)**
EXPENDITURE OF GMINAS BUDGETS BY TYPE IN 2015 (cont.)

| WYSZCZEGÓLNIENIE SPECIFICATION | Ogółem <i>Grand total</i> | Wydatki bieżące <i>Current expenditure</i> | | | | | | Wydatki majątkowe <i>Property expenditure</i> |
|---|------------------------------|---|--------------------------|---|--|-----------------------|---|--|
| | | razem <i>total</i> | w tym <i>of which</i> | | | | | |
| | | | dotacje <i>grants</i> | świadczenia na rzecz osób fizycznych <i>benefits for natural persons</i> | wydatki bieżące jednostek budżetowych <i>current expenditure of budgetary units</i> | | | |
| | | | | | razem <i>total</i> | w tym <i>of which</i> | zakup materiałów i usług <i>purchase of materials and services</i> | |
| | | | | wynagrodzenia <i>wages and salaries</i> | | | | |
| | | w tys. zł <i>in thous. zł</i> | | | | | | |
| Powiat suski (dok.) | | | | | | | | |
| Gminy wiejskie: <i>Rural gminas:</i> | | | | | | | | |
| Budzów | 26084,3 | 24026,1 | 1105,5 | 4311,4 | 18598,0 | 10591,6 | 5167,3 | 2058,2 |
| Bystra-Sidzina | 20833,9 | 19041,8 | 978,4 | 4068,7 | 13972,7 | 8012,6 | 3628,4 | 1792,1 |
| Jordanów | 32846,2 | 27405,6 | 1869,3 | 5864,2 | 19269,6 | 11450,7 | 4125,3 | 5440,5 |
| Stryżawa | 37012,7 | 31137,4 | 1908,0 | 4480,7 | 24421,2 | 13434,6 | 7119,1 | 5875,3 |
| Zawoja | 34902,8 | 25216,2 | 1355,7 | 4872,8 | 18479,4 | 10069,6 | 5293,2 | 9686,6 |
| Zembrzyce | 17367,9 | 14497,2 | 575,0 | 2466,5 | 11447,5 | 5744,8 | 3367,2 | 2870,6 |
| Powiat tatrzański | | | | | | | | |
| Gminy miejskie: <i>Urban gminas:</i> | | | | | | | | |
| Zakopane | 114503,0 | 97733,5 | 11216,2 | 7689,6 | 77466,3 | 31113,5 | 36212,6 | 16769,5 |
| Gminy wiejskie: <i>Rural gminas:</i> | | | | | | | | |
| Białe Dunajce | 20716,2 | 17386,8 | 785,7 | 3613,7 | 12798,2 | 7404,3 | 3257,1 | 3329,4 |
| Bukowina Tatrzańska | 57807,8 | 36820,3 | 1914,2 | 5898,4 | 28984,3 | 14457,4 | 9002,8 | 20987,4 |
| Kościelisko | 28068,3 | 22349,4 | 1653,9 | 3588,2 | 16946,1 | 8770,7 | 5752,8 | 5718,9 |
| Poronin | 37638,7 | 31779,1 | 1554,6 | 5396,5 | 24334,1 | 12765,7 | 7164,9 | 5859,6 |
| PODREGION OŚWIĘCIMSKI <i>SUBREGION</i> | | | | | | | | |
| Powiat chrzanowski | | | | | | | | |
| Gminy miejsko-wiejskie: <i>Urban-rural gminas:</i> | | | | | | | | |
| Alwernia | 29299,6 | 27991,6 | 1365,5 | 3351,5 | 22935,4 | 13144,9 | 6110,3 | 1308,0 |
| Chrzanów | 135846,6 | 121521,9 | 11618,2 | 18671,9 | 86297,1 | 44936,3 | 28209,5 | 14324,8 |
| Libiąż | 60581,6 | 51600,1 | 4199,7 | 6521,0 | 38028,3 | 23120,1 | 8349,9 | 8981,5 |
| Trzebinia | 98164,4 | 84343,6 | 10067,1 | 11133,1 | 58453,9 | 31800,9 | 13892,5 | 13820,8 |
| Gminy wiejskie: <i>Rural gminas:</i> | | | | | | | | |
| Babice | 23138,2 | 20815,9 | 1182,5 | 2860,6 | 16431,1 | 9315,3 | 4391,5 | 2322,3 |

TABL. 2 (82). WYDATKI BUDŻETÓW GMIN WEDŁUG RODZAJÓW W 2015 R. (cd.)
EXPENDITURE OF GMINAS BUDGETS BY TYPE IN 2015 (cont.)

| WYSZCZEGÓLNIENIE SPECIFICATION | Ogółem Grand total | Wydatki bieżące Current expenditure | | | | | | Wydatki majątkowe Property expenditure |
|--|-----------------------|--|-------------------|--|---|----------------|--|---|
| | | razem total | w tym of which | | | | | |
| | | | dotacje grants | świadczenia na rzecz osób fizycznych benefits for natural persons | wydatki bieżące jednostek budżetowych current expenditure of budgetary units | | | |
| | | | | | razem total | w tym of which | zakup materiałów i usług purchase of materials and services | |
| | | | | wynagrodzenia wages and salaries | | | | |
| w tys. zł in thous. zł | | | | | | | | |
| Powiat olkuski | | | | | | | | |
| Gminy miejskie: Urban gminas: | | | | | | | | |
| Bukowno | 32360,3 | 29107,9 | 3582,3 | 2914,4 | 21732,2 | 11504,3 | 7107,0 | 3252,4 |
| Gminy miejsko-wiejskie: Urban-rural gminas: | | | | | | | | |
| Olkusz | 132209,9 | 121007,3 | 11081,0 | 13963,7 | 90997,5 | 50395,1 | 26626,0 | 11202,6 |
| Wolbrom | 66411,2 | 54884,4 | 3984,1 | 7588,4 | 43181,7 | 22618,9 | 14115,7 | 11526,9 |
| Gminy wiejskie: Rural gminas: | | | | | | | | |
| Bolesław | 30267,9 | 26428,6 | 1822,4 | 2589,1 | 20145,0 | 11178,2 | 5335,0 | 3839,3 |
| Klucze | 40959,5 | 38271,3 | 2550,5 | 5890,8 | 28797,8 | 16665,9 | 7540,5 | 2688,2 |
| Trzyciąż | 18288,2 | 16033,9 | 2239,5 | 2449,0 | 11270,9 | 5678,7 | 3474,1 | 2254,2 |
| Powiat oświęcimski | | | | | | | | |
| Gminy miejskie: Urban gminas: | | | | | | | | |
| Oświęcim | 155912,1 | 133157,8 | 16269,1 | 14307,3 | 101237,2 | 43937,0 | 34859,4 | 22754,3 |
| Gminy miejsko-wiejskie: Urban-rural gminas: | | | | | | | | |
| Brzeszcze | 59465,6 | 53895,5 | 5296,6 | 5644,6 | 42446,3 | 21470,4 | 14274,5 | 5570,1 |
| Chelmek | 30304,2 | 27285,3 | 2767,0 | 3543,7 | 20752,2 | 11472,0 | 6241,9 | 3018,9 |
| Kęty | 92341,1 | 80183,7 | 6904,3 | 9414,1 | 62279,1 | 32307,2 | 18095,1 | 12157,4 |
| Zator | 34596,6 | 23497,7 | 2409,8 | 2886,2 | 17737,2 | 9478,4 | 5211,5 | 11098,9 |
| Gminy wiejskie: Rural gminas: | | | | | | | | |
| Osiek | 22442,8 | 19259,9 | 1133,0 | 2070,5 | 15871,8 | 8559,4 | 4875,8 | 3182,9 |
| Oświęcim | 47243,1 | 41999,5 | 5383,2 | 4225,1 | 31961,7 | 17453,4 | 9532,2 | 5243,6 |
| Polanka Wielka | 12311,8 | 10070,1 | 438,6 | 1122,7 | 8361,7 | 4593,7 | 2466,8 | 2241,7 |
| Przeciszów | 16247,4 | 14966,1 | 957,4 | 1938,1 | 11883,2 | 6536,6 | 3433,0 | 1281,4 |
| Powiat wadowicki | | | | | | | | |
| Gminy miejsko-wiejskie: Urban-rural gminas: | | | | | | | | |
| Andrychów | 126806,0 | 106203,2 | 7615,2 | 15100,2 | 82669,5 | 44166,4 | 24679,0 | 20602,8 |

TABL. 2 (82). **WYDATKI BUDŻETÓW GMIN WEDŁUG RODZAJÓW W 2015 R. (cd.)**
EXPENDITURE OF GMINAS BUDGETS BY TYPE IN 2015 (cont.)

| WYSZCZEGÓLNIENIE SPECIFICATION | Ogółem <i>Grand total</i> | Wydatki bieżące <i>Current expenditure</i> | | | | | | Wydatki majątkowe <i>Property expenditure</i> |
|--|------------------------------|---|--------------------------|---|--|-----------------------|---|--|
| | | razem <i>total</i> | w tym <i>of which</i> | | | | | |
| | | | dotacje <i>grants</i> | świadczenia na rzecz osób fizycznych <i>benefits for natural persons</i> | wydatki bieżące jednostek budżetowych <i>current expenditure of budgetary units</i> | | | |
| | | | | | razem <i>total</i> | w tym <i>of which</i> | zakup materiałów i usług <i>purchase of materials and services</i> | |
| | | | | wynagrodzenia <i>wages and salaries</i> | | | | |
| w tys. zł <i>in thous. zł</i> | | | | | | | | |
| Powiat wadowicki (dok.) | | | | | | | | |
| Gminy miejsko-wiejskie (dok.): <i>Urban-rural gminas (cont.):</i> | | | | | | | | |
| Kalwaria Zebrzydowska | 56658,3 | 49138,8 | 3240,2 | 8251,2 | 37231,3 | 20203,2 | 11520,3 | 7519,6 |
| Wadowice | 107930,6 | 91424,1 | 9923,2 | 11634,3 | 69602,4 | 38534,1 | 20948,1 | 16506,5 |
| Gminy wiejskie: <i>Rural gminas:</i> | | | | | | | | |
| Brzeźnica | 28999,2 | 26436,5 | 1383,3 | 4484,8 | 20331,7 | 11103,2 | 6175,6 | 2562,7 |
| Lanckorona | 16745,4 | 15452,3 | 552,4 | 2860,3 | 11907,0 | 7360,6 | 2679,6 | 1293,1 |
| Mucharz | 14549,4 | 14140,9 | 1039,1 | 1565,8 | 11314,7 | 4950,7 | 2765,3 | 408,5 |
| Spytkowice | 29664,8 | 24602,2 | 1640,1 | 3643,2 | 19125,1 | 10498,0 | 5442,8 | 5062,6 |
| Stryków | 19288,7 | 17099,5 | 563,8 | 2787,6 | 13556,3 | 7776,9 | 3657,2 | 2189,2 |
| Tomice | 21713,3 | 18845,2 | 790,7 | 3135,2 | 14676,2 | 8486,8 | 3868,2 | 2868,1 |
| Wieprz | 40090,9 | 29068,1 | 2045,4 | 3866,5 | 23049,0 | 13280,1 | 6036,6 | 11022,8 |
| PODREGION TARNOWSKI SUBREGION | | | | | | | | |
| Powiat brzeski | | | | | | | | |
| Gminy miejsko-wiejskie: <i>Urban-rural gminas:</i> | | | | | | | | |
| Brzesko | 103452,7 | 95422,0 | 7481,3 | 10714,0 | 75226,1 | 43875,2 | 18165,0 | 8030,7 |
| Czchów | 35009,8 | 33231,5 | 1375,2 | 4679,8 | 26572,3 | 16027,6 | 5305,0 | 1778,3 |
| Gminy wiejskie: <i>Rural gminas:</i> | | | | | | | | |
| Borzęcin | 34953,5 | 23492,3 | 1712,6 | 3903,1 | 17005,9 | 9414,5 | 4338,1 | 11461,2 |
| Dębno | 47739,1 | 33448,0 | 1973,5 | 4773,8 | 26326,4 | 15463,4 | 6482,1 | 14291,1 |
| Gnojnik | 25905,4 | 20456,2 | 848,6 | 3571,8 | 15685,2 | 9407,2 | 3565,4 | 5449,1 |
| Iwkowa | 20620,3 | 18177,2 | 761,6 | 3428,2 | 13568,4 | 7839,7 | 3229,6 | 2443,1 |
| Szczurowa | 29056,5 | 24181,9 | 1497,2 | 3989,4 | 18442,1 | 9535,0 | 5247,3 | 4874,6 |
| Powiat dąbrowski | | | | | | | | |
| Gminy miejsko-wiejskie: <i>Urban-rural gminas:</i> | | | | | | | | |
| Dąbrowa Tarnowska | 59398,1 | 48500,6 | 5452,2 | 8607,0 | 34036,8 | 18594,9 | 10330,3 | 10897,5 |
| Szczucin | 47450,8 | 43822,6 | 6105,5 | 6156,6 | 31167,6 | 14835,8 | 11726,3 | 3628,1 |

TABL. 2 (82). WYDATKI BUDŻETÓW GMIN WEDŁUG RODZAJÓW W 2015 R. (dok.)
EXPENDITURE OF GMINAS BUDGETS BY TYPE IN 2015 (cont.)

| WYSZCZEGÓLNIENIE SPECIFICATION | Ogółem Grand total | Wydatki bieżące Current expenditure | | | | | | Wydatki majątkowe Property expenditure |
|--|-----------------------|--|-------------------|--|---|---|--|---|
| | | razem total | w tym of which | | | | | |
| | | | dotacje grants | świadczenia na rzecz osób fizycznych benefits for natural persons | wydatki bieżące jednostek budżetowych current expenditure of budgetary units | | | |
| | | | | | razem total | w tym of which wynagrodzenia wages and salaries | zakup materiałów i usług purchase of materials and services | |
| w tys. zł in thous. zł | | | | | | | | |
| Powiat dąbrowski (dok.) | | | | | | | | |
| Gminy wiejskie: Rural gminas: | | | | | | | | |
| Bolestaw | 6834,8 | 6207,8 | 141,5 | 990,6 | 4885,6 | 2734,1 | 1123,1 | 627,0 |
| Gręboszów | 8355,3 | 7316,0 | 356,3 | 1384,5 | 5487,8 | 3017,1 | 1384,8 | 1039,3 |
| Mędrzechów | 10245,0 | 9836,0 | 637,5 | 1672,4 | 7412,4 | 4266,5 | 1829,9 | 409,1 |
| Olesno | 20026,2 | 18929,8 | 1996,2 | 2941,7 | 13804,4 | 7955,7 | 3512,5 | 1096,4 |
| Radgoszcz | 26239,6 | 22502,6 | 347,4 | 4384,6 | 17391,1 | 8193,7 | 6686,7 | 3736,9 |
| Powiat tarnowski | | | | | | | | |
| Gminy miejsko-wiejskie: Urban-rural gminas: | | | | | | | | |
| Ciężkowice | 36162,5 | 32361,4 | 2481,5 | 7205,8 | 22310,9 | 12588,5 | 5952,8 | 3801,1 |
| Radłów | 43103,3 | 24605,7 | 4125,5 | 3939,2 | 16210,5 | 8477,8 | 5081,2 | 18497,7 |
| Ryglice | 36454,3 | 31413,2 | 1874,5 | 5215,8 | 23664,7 | 13820,0 | 5904,5 | 5041,1 |
| Tuchów | 50965,1 | 44493,4 | 7351,5 | 7210,3 | 29335,6 | 14558,9 | 10572,3 | 6471,7 |
| Wojnicz | 36146,2 | 31966,4 | 6090,2 | 4282,5 | 21015,1 | 11918,9 | 5772,2 | 4179,8 |
| Zakliczyn | 40741,2 | 31352,3 | 2971,8 | 5862,9 | 21914,5 | 11597,1 | 6509,4 | 9389,0 |
| Żabno | 46182,9 | 41739,4 | 5767,1 | 6296,8 | 28874,1 | 15940,1 | 7961,6 | 4443,5 |
| Gminy wiejskie: Rural gminas: | | | | | | | | |
| Gromnik | 26586,6 | 23033,3 | 1322,0 | 4376,9 | 17215,2 | 9476,1 | 4884,0 | 3553,3 |
| Lisia Góra | 45972,3 | 37117,5 | 3614,3 | 6367,9 | 26524,0 | 14681,6 | 6763,7 | 8854,8 |
| Pleśna | 33863,8 | 28302,8 | 2766,8 | 4405,5 | 20832,8 | 11709,2 | 5610,8 | 5561,0 |
| Rzepiennik Strzyżewski .. | 21510,3 | 19286,0 | 834,3 | 4457,4 | 13887,3 | 8501,2 | 3020,3 | 2224,4 |
| Skrzyszów | 42342,8 | 34027,2 | 1251,5 | 5144,7 | 26902,1 | 14883,4 | 6511,9 | 8315,6 |
| Szerzyny | 25747,1 | 21906,3 | 1220,0 | 3734,4 | 16802,4 | 8756,8 | 5348,3 | 3840,8 |
| Tarnów | 70212,4 | 57618,4 | 11098,9 | 9115,6 | 36458,1 | 21351,4 | 9067,8 | 12594,0 |
| Wierzchosławice | 27357,1 | 23161,7 | 797,9 | 3464,4 | 18351,0 | 10471,1 | 4051,8 | 4195,5 |
| Wietrzychowice | 9677,0 | 9323,0 | 351,4 | 1508,6 | 7405,7 | 4344,8 | 1808,4 | 354,0 |

TABL. 3 (83). WYDATKI BUDŻETÓW GMIN WEDŁUG DZIAŁÓW W 2015 R.
EXPENDITURE OF GMINAS BUDGETS BY DIVISION IN 2015

| Lp. No. | WYSZCZEGÓLNIENIE SPECIFICATION | Ogółem Total | W tym | | | |
|------------|---|------------------|--|---|---|--|
| | | | rolnictwo i łowiectwo agriculture and hunting | transport i łączność transport and communication | gospodarka mieszkaniowa dwelling economy | administracja publiczna public administration |
| w tys. zł | | | | | | |
| 1 | OGÓŁEM | 7908371,5 | 309201,1 | 680750,7 | 207628,9 | 717091,1 |
| | TOTAL | | | | | |
| | PODREGION KRAKOWSKI <i>SUBREGION</i> | | | | | |
| | Powiat bocheński | | | | | |
| | Gminy miejskie: <i>Urban gminas:</i> | | | | | |
| 2 | Bochnia | 97906,2 | 90,3 | 10746,2 | 2522,6 | 8568,1 |
| | Gminy miejsko-wiejskie: <i>Urban-rural gminas:</i> | | | | | |
| 3 | Nowy Wiśnicz | 36753,6 | 1180,8 | 1505,9 | 609,0 | 3991,8 |
| | Gminy wiejskie: <i>Rural gminas:</i> | | | | | |
| 4 | Bochnia | 55137,9 | 1602,1 | 3051,5 | 122,1 | 5386,0 |
| 5 | Drwinia | 22332,0 | 392,7 | 1607,7 | 622,6 | 2842,8 |
| 6 | Lipnica Murowana | 16315,8 | 217,1 | 831,8 | 468,6 | 1945,7 |
| 7 | Łapanów | 35303,2 | 1889,1 | 2068,3 | 3478,8 | 2768,0 |
| 8 | Rzezawa | 33231,8 | 2342,1 | 1027,0 | 622,3 | 2641,9 |
| 9 | Trzciana | 18011,9 | 634,9 | 780,4 | 160,9 | 1720,1 |
| 10 | Żegocina | 19067,6 | 160,2 | 532,8 | 96,7 | 2512,7 |
| | Powiat krakowski | | | | | |
| | Gminy miejsko-wiejskie: <i>Urban-rural gminas:</i> | | | | | |
| 11 | Krzeszowice | 87691,6 | 255,8 | 4695,6 | 1283,7 | 9027,2 |
| 12 | Skala | 36144,9 | 1820,9 | 2440,6 | 133,1 | 3414,2 |
| 13 | Skawina | 152161,9 | 775,6 | 16380,2 | 4809,8 | 12805,4 |
| 14 | Słomniki | 44107,7 | 530,1 | 1371,1 | 147,4 | 3845,5 |
| 15 | Świątniki Górne | 35981,1 | 94,9 | 3333,1 | 171,8 | 2933,6 |
| | Gminy wiejskie: <i>Rural gminas:</i> | | | | | |
| 16 | Czernichów | 38761,5 | 767,6 | 3795,0 | 373,8 | 3573,0 |
| 17 | Igołomia-Wawrzeńczyce | 22387,6 | 2035,0 | 1484,1 | 112,1 | 2576,3 |
| 18 | Iwanowice | 30319,8 | 719,9 | 2489,6 | 270,4 | 2633,6 |
| 19 | Jerzmanowice-Przebinia | 26629,6 | 666,6 | 1257,5 | 1448,8 | 2934,1 |
| 20 | Kocmyrzów-Luborzyca .. | 37077,7 | 710,0 | 4233,7 | 1438,3 | 4592,3 |
| 21 | Liszki | 45225,9 | 782,2 | 3271,3 | 437,6 | 4942,4 |
| 22 | Michałowice | 31442,1 | 1581,9 | 3153,0 | 1346,4 | 3603,4 |
| 23 | Mogilany | 43049,5 | 2065,4 | 5712,9 | 337,3 | 3701,6 |
| 24 | Sułozowa | 22949,7 | 5097,5 | 2298,8 | 200,6 | 2436,6 |
| 25 | Wielka Wieś | 60857,1 | 646,5 | 3433,9 | 578,8 | 12501,4 |
| 26 | Zabierzów | 93163,3 | 1358,6 | 15784,1 | 4309,1 | 9462,8 |
| 27 | Zielonki | 74932,7 | 1518,5 | 8207,4 | 2821,7 | 7572,6 |

| <i>Of which</i> | | | | | | | Lp. No. |
|---|--|--|---|---|---|--|------------|
| oświata i wychowanie <i>education</i> | ochrona zdrowia <i>health care</i> | pomoc społeczna <i>social assistance</i> | pozostałe zadania w zakresie polityki społecznej <i>other tasks in sphere of social policy</i> | gospodarka komunalna i ochrona środowiska <i>municipal economy and environmental protection</i> | kultura i ochrona dziedzictwa narodowego <i>culture and protection of national heritage</i> | kultura fizyczna <i>physical education</i> | |
| <i>in thous.</i> | | | | | | | |
| 3074178,8 | 45407,4 | 1119112,9 | 36029,9 | 875830,7 | 226220,2 | 167003,5 | 1 |
| 34495,7 | 971,7 | 12110,9 | 187,6 | 13104,2 | 3950,7 | 5713,6 | 2 |
| 16934,7 | 190,9 | 5105,6 | - | 3113,7 | 829,5 | 231,8 | 3 |
| 24620,8 | 62,2 | 7550,9 | - | 5555,7 | 1704,5 | 2934,7 | 4 |
| 9078,9 | 56,7 | 2487,4 | 140,4 | 1597,9 | 730,2 | 638,4 | 5 |
| 7970,2 | 49,5 | 2680,4 | - | 951,1 | 624,9 | 112,2 | 6 |
| 12789,0 | 109,6 | 3833,5 | 16,4 | 4470,1 | 1045,5 | 195,8 | 7 |
| 15083,7 | 120,3 | 4320,8 | - | 4002,9 | 852,5 | 120,0 | 8 |
| 8877,7 | 124,1 | 3333,9 | - | 759,9 | 483,0 | 479,3 | 9 |
| 10402,7 | 81,5 | 2776,3 | - | 1278,7 | 337,0 | 105,2 | 10 |
| 35887,4 | 486,4 | 11339,5 | 5,0 | 14506,9 | 3747,0 | 712,0 | 11 |
| 12007,9 | 149,0 | 3956,1 | 73,1 | 8317,5 | 946,7 | 913,8 | 12 |
| 61377,9 | 843,4 | 15151,4 | 985,6 | 18131,3 | 5509,0 | 1540,0 | 13 |
| 23146,0 | 216,6 | 5537,6 | 0,8 | 6448,7 | 1097,5 | 303,0 | 14 |
| 15916,9 | 112,0 | 3904,3 | - | 4020,0 | 869,7 | 589,1 | 15 |
| 17858,8 | 190,1 | 5745,7 | - | 2532,6 | 564,2 | 724,9 | 16 |
| 9520,2 | 139,8 | 3131,4 | 87,2 | 924,4 | 421,0 | 177,8 | 17 |
| 15293,7 | 94,2 | 3278,6 | - | 3374,8 | 354,6 | 187,3 | 18 |
| 12709,6 | 104,7 | 4083,9 | 46,2 | 1804,2 | 568,2 | 157,8 | 19 |
| 16227,9 | 224,2 | 5386,1 | - | 2288,6 | 955,5 | 239,9 | 20 |
| 22132,6 | 366,8 | 5033,1 | 434,8 | 5699,1 | 198,8 | 560,5 | 21 |
| 11156,6 | 129,6 | 3072,4 | - | 2419,7 | 2503,6 | 196,6 | 22 |
| 17400,1 | 165,0 | 5939,0 | 117,8 | 4999,0 | 903,8 | 181,0 | 23 |
| 6869,9 | 129,6 | 2134,7 | - | 1920,4 | 359,0 | 680,0 | 24 |
| 13430,4 | 174,8 | 3540,8 | - | 21802,4 | 939,0 | 510,0 | 25 |
| 33363,3 | 963,8 | 7365,9 | 129,5 | 7650,8 | 1920,7 | 5607,7 | 26 |
| 25336,7 | 220,7 | 5956,9 | - | 16978,9 | 1533,7 | 1280,8 | 27 |

TABL. 3 (83). WYDATKI BUDŻETÓW GMIN WEDŁUG DZIAŁÓW W 2015 R. (cd.)
EXPENDITURE OF GMINAS BUDGETS BY DIVISION IN 2015 (cont.)

| Lp. No. | WYSZCZEGÓLNIENIE SPECIFICATION | Ogółem Total | W tym | | | |
|--|-----------------------------------|-----------------|--|---|---|--|
| | | | rolnictwo i łowiectwo agriculture and hunting | transport i łączność transport and communication | gospodarka mieszkaniowa dwelling economy | administracja publiczna public administration |
| w tys. zł | | | | | | |
| Powiat miechowski | | | | | | |
| Gminy miejsko-wiejskie: Urban-rural gminas: | | | | | | |
| 1 | Miechów | 59222,0 | 1055,3 | 3868,8 | 1059,6 | 5621,7 |
| Gminy wiejskie: Rural gminas: | | | | | | |
| 2 | Charsznica | 20345,0 | 578,5 | 489,2 | - | 2501,9 |
| 3 | Gołcza | 20297,0 | 783,4 | 5227,9 | 261,5 | 2038,4 |
| 4 | Kozłów | 12258,9 | 698,4 | 985,7 | 76,3 | 2171,6 |
| 5 | Książ Wielki | 17037,4 | 687,1 | 2144,0 | 116,9 | 2042,3 |
| 6 | Raclawice | 9699,8 | 266,8 | 268,2 | 767,0 | 1264,8 |
| 7 | Słaboszów | 9407,4 | 475,3 | 455,4 | 67,4 | 1581,2 |
| Powiat myślenicki | | | | | | |
| Gminy miejsko-wiejskie: Urban-rural gminas: | | | | | | |
| 8 | Dobczyce | 62669,4 | 559,1 | 2394,4 | 625,2 | 4681,3 |
| 9 | Myślenice | 182566,3 | 47548,9 | 3344,5 | 1480,4 | 10492,6 |
| 10 | Sułkowice | 50521,3 | 205,9 | 1068,1 | 820,8 | 4187,9 |
| Gminy wiejskie: Rural gminas: | | | | | | |
| 11 | Lubień | 29789,8 | 248,8 | 2181,6 | 360,9 | 2469,6 |
| 12 | Pcim | 34589,9 | 170,0 | 3779,4 | 226,3 | 3152,0 |
| 13 | Raciechowice | 31539,4 | 2473,5 | 1926,9 | 1165,3 | 3151,6 |
| 14 | Siepraw | 27023,9 | 1771,5 | 961,1 | 367,6 | 2224,4 |
| 15 | Tokarnia | 24684,7 | 185,3 | 1588,0 | 180,5 | 2563,4 |
| 16 | Wiśniowa | 23168,3 | 801,6 | 2596,9 | 632,0 | 1971,8 |
| Powiat proszowski | | | | | | |
| Gminy miejsko-wiejskie: Urban-rural gminas: | | | | | | |
| 17 | Nowe Brzesko | 17150,3 | 442,8 | 1044,6 | 371,3 | 2057,7 |
| 18 | Proszowice | 46044,7 | 1688,9 | 2027,0 | 1335,7 | 5578,0 |
| Gminy wiejskie: Rural gminas: | | | | | | |
| 19 | Koniusza | 28490,7 | 1695,3 | 3640,7 | 456,5 | 2316,4 |
| 20 | Koszyce | 16612,6 | 2283,5 | 1799,6 | 122,4 | 2340,5 |
| 21 | Pałecznicza | 21545,0 | 3819,6 | 792,4 | 256,4 | 1749,2 |
| 22 | Radziemice | 9092,7 | 528,3 | 262,8 | 137,5 | 1545,1 |
| Powiat wielicki | | | | | | |
| Gminy miejsko-wiejskie: Urban-rural gminas: | | | | | | |
| 23 | Niepolomice | 130934,1 | 2000,1 | 28982,1 | 839,5 | 9388,7 |
| 24 | Wieliczka | 224243,3 | 667,6 | 21833,9 | 6324,1 | 12003,3 |
| Gminy wiejskie: Rural gminas: | | | | | | |
| 25 | Biskupice | 29290,6 | 1359,6 | 2463,5 | 392,6 | 3520,9 |
| 26 | Gdów | 55905,6 | 953,8 | 3042,8 | 1124,9 | 5235,8 |
| 27 | Klaj | 29876,8 | 1154,5 | 1454,8 | 1695,2 | 3892,8 |

| <i>Of which</i> | | | | | | | | Lp. No. |
|---|--|--|--|---|---|--|----|------------|
| <i>oświata i wychowanie education</i> | <i>ochrona zdrowia health care</i> | <i>pomoc społeczna social assistance</i> | <i>pozostałe zadania w zakresie polityki społecznej other tasks in sphere of social policy</i> | <i>gospodarka komunalna i ochrona środowiska municipal economy and environmental protection</i> | <i>kultura i ochrona dziedzictwa narodowego culture and protection of national heritage</i> | <i>kultura fizyczna physical education</i> | | |
| <i>in thous.</i> | | | | | | | | |
| 20654,2 | 490,8 | 8349,1 | 358,7 | 12255,5 | 2644,1 | 309,9 | 1 | |
| 9489,0 | 85,7 | 3891,2 | - | 2300,2 | 472,3 | 26,0 | 2 | |
| 6266,8 | 85,2 | 2398,3 | - | 2207,1 | 295,0 | 100,0 | 3 | |
| 4678,9 | 46,3 | 1931,3 | - | 427,0 | 535,4 | 20,0 | 4 | |
| 6237,1 | 67,9 | 2319,8 | 678,4 | 1091,7 | 173,7 | 56,0 | 5 | |
| 2842,1 | 51,5 | 1509,5 | - | 1459,1 | 103,3 | - | 6 | |
| 3562,1 | 73,7 | 1679,2 | - | 831,6 | 254,4 | 13,2 | 7 | |
| 18224,6 | 274,6 | 6155,4 | - | 21253,7 | 1630,8 | 386,7 | 8 | |
| 61494,0 | 1012,6 | 15738,3 | 1048,3 | 25311,6 | 4333,8 | 1039,3 | 9 | |
| 20383,0 | 429,1 | 7077,4 | 164,7 | 12545,7 | 784,9 | 398,1 | 10 | |
| 13939,8 | 122,6 | 4795,0 | 169,0 | 3100,6 | 612,0 | 592,3 | 11 | |
| 16482,0 | 487,9 | 5316,7 | 177,4 | 2702,2 | 658,5 | 171,7 | 12 | |
| 11875,9 | 82,8 | 5185,6 | 3,9 | 2927,9 | 726,2 | 76,6 | 13 | |
| 11551,2 | 143,0 | 3744,4 | - | 2434,0 | 703,0 | 1011,6 | 14 | |
| 12775,4 | 134,3 | 4465,6 | - | 1306,2 | 789,4 | 81,5 | 15 | |
| 9707,5 | 100,1 | 3715,8 | - | 946,6 | 669,2 | 246,7 | 16 | |
| 7581,8 | 82,2 | 2261,0 | - | 1132,4 | 472,2 | 103,4 | 17 | |
| 18987,8 | 300,0 | 6932,3 | 250,0 | 2836,8 | 1326,8 | 2401,2 | 18 | |
| 11543,7 | 114,2 | 3031,3 | - | 4487,5 | 253,8 | 64,3 | 19 | |
| 4892,6 | 31,7 | 3406,6 | 70,4 | 831,0 | 172,5 | 179,4 | 20 | |
| 5339,7 | 31,8 | 2435,9 | 345,5 | 4734,4 | 709,1 | 92,6 | 21 | |
| 3879,5 | 30,1 | 1269,1 | - | 406,2 | 490,9 | 17,2 | 22 | |
| 44599,6 | 480,3 | 14162,3 | 154,3 | 14393,6 | 5645,7 | 4616,6 | 23 | |
| 76166,0 | 804,9 | 23513,5 | 1397,1 | 42002,8 | 5591,1 | 2066,5 | 24 | |
| 10322,4 | 85,8 | 4687,1 | 315,4 | 1574,7 | 325,0 | 1871,7 | 25 | |
| 26138,9 | 450,3 | 9045,2 | 562,4 | 2470,1 | 949,3 | 2898,0 | 26 | |
| 13214,6 | 149,5 | 4448,3 | 346,9 | 1293,0 | 394,2 | 105,0 | 27 | |

TABL. 3 (83). WYDATKI BUDŻETÓW GMIN WEDŁUG DZIAŁÓW W 2015 R. (cd.)
EXPENDITURE OF GMINAS BUDGETS BY DIVISION IN 2015 (cont.)

| Lp. No. | WYSZCZEGÓLNIENIE SPECIFICATION | Ogółem Total | W tym | | | |
|------------------------------|-----------------------------------|-----------------|--|---|---|--|
| | | | rolnictwo i łowiectwo agriculture and hunting | transport i łączność transport and communication | gospodarka mieszkaniowa dwelling economy | administracja publiczna public administration |
| w tys. zł | | | | | | |
| PODREGION NOWOSĄDECKI | | | | | | |
| <i>SUBREGION</i> | | | | | | |
| Powiat gorlicki | | | | | | |
| Gminy miejskie: | | | | | | |
| <i>Urban gminas:</i> | | | | | | |
| 1 | Gorlice | 89715,3 | 79,6 | 20273,4 | 1013,3 | 7767,8 |
| Gminy miejsko-wiejskie: | | | | | | |
| <i>Urban-rural gminas:</i> | | | | | | |
| 2 | Biecz | 54184,2 | 403,3 | 5349,0 | 768,7 | 3568,6 |
| 3 | Bobowa | 35806,7 | 3433,8 | 1255,9 | 1239,0 | 2501,8 |
| Gminy wiejskie: | | | | | | |
| <i>Rural gminas:</i> | | | | | | |
| 4 | Gorlice | 48334,6 | 3796,4 | 2281,2 | 818,2 | 4447,2 |
| 5 | Lipinki | 21869,8 | 344,3 | 594,1 | 251,3 | 2121,1 |
| 6 | Łużna | 29044,1 | 247,1 | 2088,7 | 261,6 | 2675,8 |
| 7 | Moszczenica | 14596,5 | 372,1 | 431,6 | 216,3 | 2106,4 |
| 8 | Ropa | 18935,3 | 299,2 | 906,1 | 684,8 | 2222,7 |
| 9 | Sękowa | 21904,7 | 215,1 | 2816,6 | 552,5 | 2137,8 |
| 10 | Uście Gorlickie | 30797,2 | 644,5 | 2609,2 | 764,8 | 2813,4 |
| Powiat limanowski | | | | | | |
| Gminy miejskie: | | | | | | |
| <i>Urban gminas:</i> | | | | | | |
| 11 | Limanowa | 70379,1 | 6,6 | 8623,5 | 1551,7 | 4892,0 |
| 12 | Mszana Dolna | 28855,0 | 116,4 | 991,4 | 81,7 | 2507,6 |
| Gminy wiejskie: | | | | | | |
| <i>Rural gminas:</i> | | | | | | |
| 13 | Dobra | 34665,7 | 2285,7 | 2558,3 | 334,1 | 3148,7 |
| 14 | Jodłownik | 32215,4 | 1768,4 | 2233,6 | 792,4 | 3126,4 |
| 15 | Kamienica | 30983,8 | 1033,8 | 1386,9 | 796,7 | 2202,4 |
| 16 | Laskowa | 29561,7 | 382,8 | 2439,3 | 822,5 | 2456,8 |
| 17 | Limanowa | 66940,3 | 2194,5 | 7843,5 | 567,7 | 5649,4 |
| 18 | Łukowica | 33063,6 | 236,4 | 3859,4 | 318,4 | 2335,4 |
| 19 | Mszana Dolna | 57175,4 | 841,9 | 7533,9 | 408,1 | 4275,6 |
| 20 | Niedźwiedź | 26569,2 | 324,3 | 2414,2 | 281,4 | 2315,8 |
| 21 | Słopnice | 24530,6 | 341,5 | 4267,6 | 316,1 | 1986,8 |
| 22 | Tymbark | 20775,2 | 467,0 | 1283,6 | 97,9 | 1934,8 |
| Powiat nowosądecki | | | | | | |
| Gminy miejskie: | | | | | | |
| <i>Urban gminas:</i> | | | | | | |
| 23 | Grybów | 17953,2 | 15,3 | 541,9 | 127,2 | 2288,5 |
| Gminy miejsko-wiejskie: | | | | | | |
| <i>Urban-rural gminas:</i> | | | | | | |
| 24 | Krynica-Zdrój | 81696,1 | 273,5 | 3036,5 | 3932,6 | 6958,5 |
| 25 | Muszyna | 41401,9 | 104,3 | 3354,8 | 1215,7 | 4482,2 |
| 26 | Piwniczna-Zdrój | 36673,1 | 135,4 | 2295,8 | 681,5 | 2869,9 |
| 27 | Stary Sącz | 80032,5 | 241,7 | 11719,3 | 753,7 | 4752,2 |

| <i>Of which</i> | | | | | | | | Lp. No. |
|---|--|--|---|---|---|--|----|------------|
| oświata i wychowanie <i>education</i> | ochrona zdrowia <i>health care</i> | pomoc społeczna <i>social assistance</i> | pozostałe zadania w zakresie polityki społecznej <i>other tasks in sphere of social policy</i> | gospodarka komunalna i ochrona środowiska <i>municipal economy and environmental protection</i> | kultura i ochrona dziedzictwa narodowego <i>culture and protection of national heritage</i> | kultura fizyczna <i>physical education</i> | | |
| <i>in thous.</i> | | | | | | | | |
| 24764,3 | 755,0 | 16043,2 | 125,4 | 6455,5 | 2797,4 | 3773,3 | 1 | |
| 20911,8 | 232,7 | 9651,1 | 1931,3 | 6340,2 | 1389,0 | 251,8 | 2 | |
| 13091,7 | 87,7 | 7382,5 | 45,1 | 2696,2 | 622,0 | 1073,3 | 3 | |
| 21840,9 | 158,6 | 10590,0 | 508,4 | 1518,5 | 877,0 | 255,3 | 4 | |
| 7628,5 | 71,0 | 4590,0 | 105,4 | 4498,1 | 665,0 | 149,1 | 5 | |
| 11392,3 | 95,9 | 5582,1 | 66,9 | 3419,2 | 700,4 | 74,6 | 6 | |
| 5780,1 | 66,4 | 2862,6 | 169,1 | 1721,4 | 322,4 | 87,3 | 7 | |
| 7259,7 | 85,0 | 3882,7 | 11,5 | 2200,3 | 722,0 | 96,1 | 8 | |
| 5692,5 | 56,1 | 3598,4 | 91,2 | 4468,8 | 524,2 | 308,1 | 9 | |
| 9938,4 | 100,6 | 5015,7 | 168,3 | 4376,5 | 959,1 | 1189,7 | 10 | |
| 22855,0 | 322,4 | 8953,6 | 992,1 | 15143,3 | 2317,5 | 985,3 | 11 | |
| 9269,0 | 305,8 | 3561,6 | - | 3047,4 | 561,7 | 201,0 | 12 | |
| 12819,3 | 153,9 | 6632,4 | 266,9 | 4186,8 | 625,9 | 196,1 | 13 | |
| 10948,3 | 131,1 | 4940,8 | 2,3 | 3710,0 | 519,2 | 779,5 | 14 | |
| 12265,2 | 104,5 | 4915,0 | 509,0 | 5455,3 | 456,1 | 575,2 | 15 | |
| 12674,4 | 111,8 | 5241,5 | 563,6 | 1885,7 | 506,3 | 1281,5 | 16 | |
| 31109,2 | 205,8 | 12929,8 | 292,8 | 2856,5 | 668,0 | 561,3 | 17 | |
| 15964,0 | 97,5 | 7227,0 | - | 1204,4 | 696,0 | 87,7 | 18 | |
| 23946,8 | 168,1 | 9277,6 | 804,3 | 5400,7 | 599,5 | 1502,8 | 19 | |
| 11639,2 | 80,0 | 5227,5 | 117,7 | 2546,5 | 405,4 | 101,8 | 20 | |
| 10057,5 | 55,1 | 4579,5 | 22,8 | 1942,7 | 140,0 | 164,7 | 21 | |
| 10788,1 | 92,8 | 3246,0 | - | 1041,3 | 342,5 | 601,7 | 22 | |
| 8297,6 | 150,8 | 3967,6 | 97,0 | 1504,6 | 204,0 | 99,3 | 23 | |
| 20284,0 | 741,2 | 9754,7 | - | 25904,1 | 2561,4 | 5078,6 | 24 | |
| 13290,0 | 281,2 | 6444,2 | 44,4 | 3993,1 | 2113,6 | 261,8 | 25 | |
| 13404,5 | 259,1 | 6668,1 | - | 2962,4 | 1279,4 | 2166,4 | 26 | |
| 27742,2 | 200,8 | 12426,3 | 8,5 | 15279,9 | 3067,2 | 534,3 | 27 | |

TABL. 3 (83). WYDATKI BUDŻETÓW GMIN WEDŁUG DZIAŁÓW W 2015 R. (cd.)
EXPENDITURE OF GMINAS BUDGETS BY DIVISION IN 2015 (cont.)

| Lp. No. | WYSZCZEGÓLNIENIE SPECIFICATION | Ogółem Total | W tym | | | |
|--|-----------------------------------|-----------------|--|---|---|--|
| | | | rolnictwo i łowiectwo agriculture and hunting | transport i łączność transport and communication | gospodarka mieszkaniowa dwelling economy | administracja publiczna public administration |
| w tys. zł | | | | | | |
| Powiat nowosądecki (dok.) | | | | | | |
| Gminy wiejskie: Rural gminas: | | | | | | |
| 1 | Chelmiec | 165566,5 | 70007,5 | 8683,0 | 999,0 | 4069,8 |
| 2 | Gródek nad Dunajcem .. | 31489,1 | 294,6 | 3379,3 | 225,4 | 3095,0 |
| 3 | Grybów | 85375,6 | 1921,9 | 8772,4 | 1122,7 | 4196,7 |
| 4 | Kamionka Wielka | 35626,7 | 4962,8 | 3474,5 | 395,2 | 2345,0 |
| 5 | Korzenna | 47258,5 | 2102,7 | 5163,4 | 482,0 | 3535,4 |
| 6 | Łabowa | 22776,0 | 172,4 | 1302,1 | 220,4 | 2194,8 |
| 7 | Łącko | 56510,0 | 668,8 | 4656,2 | 544,5 | 3074,7 |
| 8 | Łososina Dolna | 33546,5 | 4028,1 | 2003,6 | 589,9 | 2953,1 |
| 9 | Nawojowa | 28741,0 | 1480,1 | 2615,5 | 343,3 | 2303,7 |
| 10 | Podegrodzie | 57980,8 | 13953,2 | 8147,8 | 224,3 | 3173,3 |
| 11 | Rytko | 11492,5 | 425,1 | 1288,6 | 23,9 | 1555,3 |
| PODREGION NOWOTARSKI SUBREGION | | | | | | |
| Powiat nowotarski | | | | | | |
| Gminy miejskie: Urban gminas: | | | | | | |
| 12 | Nowy Targ | 100840,2 | 104,0 | 8437,8 | 4174,5 | 10549,8 |
| Gminy miejsko-wiejskie: Urban-rural gminas: | | | | | | |
| 13 | Rabka-Zdrój | 48730,3 | 500,5 | 5163,3 | 2892,4 | 5685,1 |
| 14 | Szczawnica | 40372,6 | 115,0 | 6077,1 | 453,4 | 3138,7 |
| Gminy wiejskie: Rural gminas: | | | | | | |
| 15 | Czarny Dunajec | 75298,1 | 1010,2 | 13427,4 | 2014,4 | 4935,4 |
| 16 | Czorsztyn | 25347,1 | 106,5 | 5010,6 | 725,8 | 2795,3 |
| 17 | Jablonka | 62846,2 | 531,3 | 6518,9 | 1679,9 | 4875,4 |
| 18 | Krościenko nad Dunajcem | 20118,1 | 1218,5 | 1587,7 | 421,7 | 2510,2 |
| 19 | Lipnica Wielka | 19506,8 | 154,5 | 1125,8 | 17,1 | 2074,3 |
| 20 | Łapsze Niżne | 30793,9 | 375,2 | 5890,0 | 488,5 | 2541,6 |
| 21 | Nowy Targ | 78884,9 | 747,2 | 10968,5 | 2252,4 | 7584,4 |
| 22 | Ochotnica Dolna | 34195,0 | 694,7 | 1847,6 | 760,0 | 2425,9 |
| 23 | Raba Wyżna | 43898,9 | 1066,8 | 6156,4 | 1072,3 | 3305,2 |
| 24 | Spytkowice | 13035,2 | 200,0 | 435,6 | 196,7 | 1951,5 |
| 25 | Szaflary | 28554,5 | 229,9 | 2182,8 | 594,3 | 3004,1 |
| Powiat suski | | | | | | |
| Gminy miejskie: Urban gminas: | | | | | | |
| 26 | Jordanów | 14704,2 | 7,3 | 1256,2 | 317,4 | 2217,6 |
| 27 | Sucha Beskidzka | 31214,9 | 65,6 | 2812,4 | 619,7 | 2841,9 |
| Gminy miejsko-wiejskie: Urban-rural gminas: | | | | | | |
| 28 | Maków Podhalański | 47124,1 | 212,7 | 6871,4 | 668,5 | 3546,2 |

| <i>Of which</i> | | | | | | | | Lp. No. |
|---|--|--|--|---|---|--|----|------------|
| <i>oświata i wychowanie education</i> | <i>ochrona zdrowia health care</i> | <i>pomoc społeczna social assistance</i> | <i>pozostałe zadania w zakresie polityki społecznej other tasks in sphere of social policy</i> | <i>gospodarka komunalna i ochrona środowiska municipal economy and environmental protection</i> | <i>kultura i ochrona dziedzictwa narodowego culture and protection of national heritage</i> | <i>kultura fizyczna physical education</i> | | |
| <i>in thous.</i> | | | | | | | | |
| 34204,0 | 247,9 | 15232,9 | 4451,8 | 7611,0 | 1025,3 | 12395,9 | 1 | |
| 13480,3 | 135,8 | 6006,0 | 4,3 | 2500,6 | 942,5 | 128,3 | 2 | |
| 35244,8 | 273,5 | 16615,5 | 888,8 | 7648,7 | 1267,3 | 3688,2 | 3 | |
| 14352,0 | 98,2 | 5264,6 | 1187,2 | 831,2 | 773,9 | 547,2 | 4 | |
| 19227,6 | 70,4 | 10234,9 | 809,7 | 2489,0 | 1259,0 | 328,6 | 5 | |
| 8737,9 | 73,2 | 3760,3 | 385,8 | 4537,1 | 432,0 | 9,4 | 6 | |
| 23958,4 | 227,6 | 9899,6 | 95,7 | 8764,4 | 1083,1 | 723,1 | 7 | |
| 15143,9 | 181,7 | 5880,0 | - | 978,0 | 737,6 | 142,0 | 8 | |
| 14682,6 | 77,2 | 4552,6 | - | 969,0 | 628,5 | 268,8 | 9 | |
| 16033,7 | 88,0 | 7559,6 | 480,6 | 4070,8 | 930,5 | 137,3 | 10 | |
| 4594,2 | 53,6 | 1875,1 | - | 997,0 | 135,2 | 100,0 | 11 | |
| 30433,1 | 916,2 | 14150,6 | 306,6 | 15574,8 | 2305,2 | 5438,5 | 12 | |
| 17485,6 | 311,3 | 6711,5 | 107,5 | 4242,5 | 1307,8 | 1564,9 | 13 | |
| 7216,0 | 295,1 | 4375,2 | - | 2936,7 | 797,7 | 114,6 | 14 | |
| 32256,7 | 323,2 | 9629,0 | - | 4831,4 | 1800,9 | 1218,6 | 15 | |
| 10181,8 | 93,2 | 3082,8 | - | 1180,3 | 608,0 | 188,1 | 16 | |
| 26421,3 | 64,9 | 7251,1 | - | 11651,6 | 1386,0 | 257,7 | 17 | |
| 7509,6 | 126,4 | 3126,6 | - | 1813,5 | 434,5 | 179,5 | 18 | |
| 8738,4 | 59,5 | 2666,8 | 334,4 | 2667,0 | 454,6 | 732,5 | 19 | |
| 11397,3 | 144,1 | 3327,8 | 1,6 | 2904,0 | 764,7 | 346,5 | 20 | |
| 31613,6 | 431,1 | 11738,7 | 246,5 | 6649,3 | 1655,9 | 1870,3 | 21 | |
| 11755,7 | 44,7 | 5121,4 | 509,7 | 4899,0 | 1280,1 | 204,4 | 22 | |
| 17598,8 | 230,1 | 7090,3 | 16,2 | 4349,7 | 552,9 | 259,0 | 23 | |
| 6235,8 | 64,1 | 2394,8 | - | 693,8 | 427,3 | 111,3 | 24 | |
| 13073,5 | 258,7 | 5512,4 | - | 1763,6 | 703,2 | 129,6 | 25 | |
| 5240,5 | 142,4 | 2301,4 | - | 1840,7 | 449,0 | 50,0 | 26 | |
| 10012,3 | 381,5 | 3969,5 | 40,0 | 5392,3 | 3111,7 | 1012,0 | 27 | |
| 18246,9 | 351,9 | 8501,3 | - | 6092,3 | 1311,9 | 253,4 | 28 | |

TABL. 3 (83). WYDATKI BUDŻETÓW GMIN WEDŁUG DZIAŁÓW W 2015 R. (cd.)
EXPENDITURE OF GMINAS BUDGETS BY DIVISION IN 2015 (cont.)

| Lp. No. | WYSZCZEGÓLNIENIE SPECIFICATION | Ogółem Total | W tym | | | |
|--|-----------------------------------|-----------------|--|---|---|--|
| | | | rolnictwo i łowiectwo agriculture and hunting | transport i łączność transport and communication | gospodarka mieszkaniowa dwelling economy | administracja publiczna public administration |
| w tys. zł | | | | | | |
| Powiat suski (dok.) | | | | | | |
| Gminy wiejskie: Rural gminas: | | | | | | |
| 1 | Budzów | 26084,3 | 276,9 | 2204,7 | 250,3 | 1864,0 |
| 2 | Bystra-Sidzina | 20833,9 | 153,6 | 869,5 | 76,9 | 2614,6 |
| 3 | Jordanów | 32846,2 | 451,5 | 2345,7 | 312,7 | 2625,4 |
| 4 | Stryszawa | 37012,7 | 1104,0 | 3039,9 | 714,8 | 3340,3 |
| 5 | Zawoja | 34902,8 | 371,4 | 1449,4 | 179,9 | 2622,7 |
| 6 | Zembrzyce | 17367,9 | 1711,1 | 1314,8 | 1078,3 | 1823,3 |
| Powiat tatrzański | | | | | | |
| Gminy miejskie: Urban gminas: | | | | | | |
| 7 | Zakopane | 114503,0 | 0,3 | 10932,6 | 11154,6 | 13460,7 |
| Gminy wiejskie: Rural gminas: | | | | | | |
| 8 | Biały Dunajec | 20716,2 | 126,8 | 3089,0 | 108,3 | 2090,8 |
| 9 | Bukowina Tatrzańska | 57807,8 | 14080,8 | 4586,0 | 1195,0 | 4734,7 |
| 10 | Kościelisko | 28068,3 | 272,3 | 2768,3 | 2097,2 | 3737,8 |
| 11 | Poronin | 37638,7 | 171,4 | 2642,2 | 65,6 | 4286,8 |
| PODREGION OŚWIĘCIMSKI SUBREGION | | | | | | |
| Powiat chrzanowski | | | | | | |
| Gminy miejsko-wiejskie: Urban-rural gminas: | | | | | | |
| 12 | Alwernia | 29299,6 | 54,4 | 992,3 | 465,6 | 3845,9 |
| 13 | Chrzanów | 135846,6 | 47,6 | 10719,3 | 14884,5 | 12741,1 |
| 14 | Libiąż | 60581,6 | 8,0 | 5187,3 | 2089,4 | 7645,1 |
| 15 | Trzebinia | 98164,4 | 45,9 | 8173,2 | 4287,9 | 12158,0 |
| Gminy wiejskie: Rural gminas: | | | | | | |
| 16 | Babice | 23138,2 | 219,7 | 1690,2 | 77,7 | 3521,3 |
| Powiat olkuski | | | | | | |
| Gminy miejskie: Urban gminas: | | | | | | |
| 17 | Bukowno | 32360,3 | 1,2 | 1911,0 | 863,7 | 3859,4 |
| Gminy miejsko-wiejskie: Urban-rural gminas: | | | | | | |
| 18 | Olkusz | 132209,9 | 201,7 | 11930,2 | 5835,6 | 12617,0 |
| 19 | Wolbrom | 66411,2 | 707,1 | 6393,0 | 299,2 | 6580,6 |
| Gminy wiejskie: Rural gminas: | | | | | | |
| 20 | Bolesław | 30267,9 | 142,5 | 2149,0 | 210,8 | 3834,6 |
| 21 | Klucze | 40959,5 | 612,0 | 1598,2 | 592,3 | 4311,3 |
| 22 | Trzyciąż | 18288,2 | 789,4 | 1507,8 | 100,2 | 2736,4 |

| <i>Of which</i> | | | | | | | | Lp. No. |
|---|--|--|---|---|---|--|----|------------|
| oświata i wychowanie <i>education</i> | ochrona zdrowia <i>health care</i> | pomoc społeczna <i>social assistance</i> | pozostałe zadania w zakresie polityki społecznej <i>other tasks in sphere of social policy</i> | gospodarka komunalna i ochrona środowiska <i>municipal economy and environmental protection</i> | kultura i ochrona dziedzictwa narodowego <i>culture and protection of national heritage</i> | kultura fizyczna <i>physical education</i> | | |
| <i>in thous.</i> | | | | | | | | |
| 13690,5 | 140,3 | 4343,9 | 64,1 | 1419,8 | 894,3 | 373,8 | 1 | |
| 10845,0 | 96,5 | 3775,8 | 121,3 | 576,3 | 887,2 | 72,3 | 2 | |
| 15584,3 | 121,3 | 6185,6 | 100,9 | 2123,0 | 704,3 | 1037,0 | 3 | |
| 15390,8 | 233,3 | 4907,5 | 587,1 | 4732,8 | 721,5 | 271,8 | 4 | |
| 20105,1 | 191,9 | 5078,6 | 15,0 | 1965,3 | 720,0 | 503,7 | 5 | |
| 6925,6 | 165,9 | 2474,6 | 223,4 | 724,4 | 293,0 | 188,2 | 6 | |
| 31615,3 | 2285,4 | 12215,7 | 84,9 | 16527,2 | 4962,6 | 6196,5 | 7 | |
| 8179,9 | 109,2 | 3922,4 | - | 1303,0 | 570,0 | 328,4 | 8 | |
| 19105,0 | 303,4 | 6126,0 | - | 5090,7 | 898,3 | 261,5 | 9 | |
| 8769,8 | 258,9 | 3749,5 | - | 3275,1 | 619,6 | 498,9 | 10 | |
| 19146,2 | 345,4 | 5886,2 | 62,8 | 2079,9 | 968,3 | 170,0 | 11 | |
| 15324,3 | 226,7 | 3721,8 | - | 1917,7 | 1149,7 | 317,2 | 12 | |
| 48158,2 | 1260,5 | 25715,8 | 1554,3 | 5921,5 | 7929,1 | 3124,3 | 13 | |
| 23919,6 | 535,5 | 10162,0 | 84,5 | 4649,2 | 3698,0 | 303,2 | 14 | |
| 34227,0 | 825,2 | 16017,6 | 168,9 | 8295,6 | 4967,3 | 2111,8 | 15 | |
| 10535,7 | 155,9 | 3122,6 | - | 1548,9 | 783,9 | 310,5 | 16 | |
| 11169,5 | 163,2 | 3723,1 | 351,3 | 3995,5 | 1251,1 | 3671,6 | 17 | |
| 57558,8 | 992,1 | 18235,7 | 184,7 | 9486,7 | 5684,8 | 4209,0 | 18 | |
| 25322,2 | 410,5 | 11327,2 | - | 8999,7 | 1883,9 | 892,0 | 19 | |
| 11403,3 | 97,6 | 2956,1 | - | 6295,3 | 1839,4 | 214,1 | 20 | |
| 18929,4 | 297,2 | 7549,6 | 161,9 | 3151,4 | 1774,0 | 357,1 | 21 | |
| 7313,4 | 67,3 | 2892,0 | 132,6 | 1320,6 | 336,6 | 67,2 | 22 | |

TABL. 3 (83). **WYDATKI BUDŻETÓW GMIN WEDŁUG DZIAŁÓW W 2015 R. (cd.)**
EXPENDITURE OF GMINAS BUDGETS BY DIVISION IN 2015 (cont.)

| Lp. No. | WYSZCZEGÓLNIENIE SPECIFICATION | Ogółem Total | W tym | | | |
|--|-----------------------------------|-----------------|--|---|---|--|
| | | | rolnictwo i łowiectwo agriculture and hunting | transport i łączność transport and communication | gospodarka mieszkaniowa dwelling economy | administracja publiczna public administration |
| w tys. zł | | | | | | |
| Powiat oświęcimski | | | | | | |
| Gminy miejskie: Urban gminas: | | | | | | |
| 1 | Oświęcim | 155912,1 | 20,6 | 17589,8 | 16096,1 | 12864,4 |
| Gminy miejsko-wiejskie: Urban-rural gminas: | | | | | | |
| 2 | Brzeszcze | 59465,6 | 209,6 | 3607,2 | 2743,4 | 5915,7 |
| 3 | Chelmek | 30304,2 | 165,1 | 1991,1 | 700,8 | 3254,8 |
| 4 | Kęty | 92341,1 | 448,8 | 8167,2 | 1294,6 | 8742,5 |
| 5 | Zator | 34596,6 | 84,2 | 769,1 | 3698,1 | 3281,8 |
| Gminy wiejskie: Rural gminas: | | | | | | |
| 6 | Osiek | 22442,8 | 308,7 | 1700,8 | 75,8 | 2045,7 |
| 7 | Oświęcim | 47243,1 | 291,1 | 3379,2 | 157,2 | 3716,7 |
| 8 | Polanka Wielka | 12311,8 | 192,3 | 1317,9 | 114,3 | 1317,9 |
| 9 | Przeciszów | 16247,4 | 339,1 | 973,2 | 736,0 | 1828,9 |
| Powiat wadowicki | | | | | | |
| Gminy miejsko-wiejskie: Urban-rural gminas: | | | | | | |
| 10 | Andrychów | 126806,0 | 781,8 | 11104,8 | 4581,1 | 9176,0 |
| 11 | Kalwaria Zebrzydowska | 56658,3 | 363,5 | 5141,7 | 591,0 | 4808,6 |
| 12 | Wadowice | 107930,6 | 270,1 | 8278,5 | 5948,4 | 8825,2 |
| Gminy wiejskie: Rural gminas: | | | | | | |
| 13 | Brzeźnica | 28999,2 | 261,2 | 1530,3 | 1294,1 | 2451,6 |
| 14 | Lanckorona | 16745,4 | 515,0 | 246,6 | 312,9 | 1982,1 |
| 15 | Mucharz | 14549,4 | 75,5 | 671,0 | 2434,8 | 1753,9 |
| 16 | Spytkowice | 29664,8 | 220,9 | 1756,7 | 1008,3 | 3262,5 |
| 17 | Stryszów | 19288,7 | 207,5 | 482,2 | 645,5 | 2177,5 |
| 18 | Tomice | 21713,3 | 165,6 | 985,6 | 35,7 | 1831,9 |
| 19 | Wieprz | 40090,9 | 603,2 | 2170,1 | 446,7 | 2715,2 |
| PODREGION TARNOWSKI SUBREGION | | | | | | |
| Powiat brzeski | | | | | | |
| Gminy miejsko-wiejskie: Urban-rural gminas: | | | | | | |
| 20 | Brzesko | 103452,7 | 764,6 | 6241,7 | 2634,4 | 10446,5 |
| 21 | Czchów | 35009,8 | 918,4 | 1621,4 | 574,7 | 3478,7 |
| Gminy wiejskie: Rural gminas: | | | | | | |
| 22 | Borzęcin | 34953,5 | 1034,8 | 5407,7 | 458,1 | 5075,9 |
| 23 | Dębno | 47739,1 | 11193,1 | 2801,9 | 168,7 | 3754,7 |
| 24 | Gnojnik | 25905,4 | 306,7 | 1671,9 | 259,0 | 2357,2 |
| 25 | Iwkowa | 20620,3 | 1218,1 | 1292,3 | 235,3 | 1947,4 |
| 26 | Szczurowa | 29056,5 | 2065,4 | 1556,0 | 181,3 | 3047,7 |

| <i>Of which</i> | | | | | | | |
|---|--|--|--|---|---|--|----------------|
| <i>oświata i wychowanie education</i> | <i>ochrona zdrowia health care</i> | <i>pomoc społeczna social assistance</i> | <i>pozostałe zadania w zakresie polityki społecznej other tasks in sphere of social policy</i> | <i>gospodarka komunalna i ochrona środowiska municipal economy and environmental protection</i> | <i>kultura i ochrona dziedzictwa narodowego culture and protection of national heritage</i> | <i>kultura fizyczna physical education</i> | <i>Lp. No.</i> |
| <i>in thous.</i> | | | | | | | |
| 44902,6 | 1438,6 | 21740,0 | 132,1 | 12706,3 | 7380,1 | 13634,5 | 1 |
| 24387,3 | 412,7 | 7457,1 | - | 8143,5 | 3646,4 | 128,0 | 2 |
| 12630,3 | 263,2 | 4993,6 | - | 3367,6 | 1428,5 | 353,7 | 3 |
| 40425,9 | 772,5 | 11890,8 | 545,3 | 10467,8 | 2538,8 | 2260,7 | 4 |
| 11566,0 | 306,2 | 3015,7 | - | 2266,5 | 1270,6 | 272,8 | 5 |
| 9935,8 | 129,9 | 1975,7 | 93,5 | 3085,2 | 811,6 | 153,6 | 6 |
| 25468,5 | 256,4 | 4832,9 | 93,6 | 4629,1 | 1787,0 | 410,4 | 7 |
| 5783,5 | 48,0 | 1143,6 | - | 968,2 | 295,0 | 182,9 | 8 |
| 7530,4 | 113,7 | 2032,0 | 108,4 | 1169,8 | 408,6 | 248,7 | 9 |
| 52604,1 | 1057,3 | 18301,4 | 312,7 | 17752,4 | 3858,1 | 1170,6 | 10 |
| 24682,6 | 438,3 | 9048,1 | 509,7 | 5221,8 | 1522,2 | 1185,3 | 11 |
| 49372,6 | 1759,2 | 14481,3 | 154,6 | 9830,5 | 2759,0 | 1716,9 | 12 |
| 14109,9 | 141,4 | 4703,9 | 1,0 | 1664,6 | 1540,2 | 280,7 | 13 |
| 8134,8 | 72,9 | 3051,6 | - | 995,0 | 398,1 | 256,0 | 14 |
| 6110,4 | 80,6 | 1495,6 | 4,0 | 647,0 | 416,6 | 278,9 | 15 |
| 11968,2 | 147,6 | 3906,4 | - | 1417,7 | 1731,7 | 2643,1 | 16 |
| 8492,7 | 96,7 | 3127,3 | 9,0 | 2562,5 | 494,7 | 180,6 | 17 |
| 11172,0 | 95,0 | 3218,3 | 4,6 | 1991,8 | 453,2 | 193,2 | 18 |
| 14648,6 | 214,5 | 4591,7 | 802,5 | 11132,7 | 1339,4 | 386,2 | 19 |
| 52932,4 | 711,1 | 13109,6 | 0,0 | 5157,8 | 2887,0 | 3832,2 | 20 |
| 19041,5 | 141,7 | 4323,0 | 66,4 | 1562,9 | 1173,3 | 9,0 | 21 |
| 10128,1 | 87,3 | 7999,9 | - | 917,5 | 929,9 | 702,1 | 22 |
| 18964,1 | 179,1 | 5198,0 | 576,6 | 1917,8 | 951,5 | 217,5 | 23 |
| 11202,0 | 137,6 | 3638,3 | 19,5 | 4153,3 | 708,2 | 171,5 | 24 |
| 9333,4 | 112,1 | 3535,1 | 16,2 | 663,8 | 805,4 | 142,0 | 25 |
| 11170,0 | 126,0 | 4248,6 | - | 4537,8 | 1044,9 | 264,9 | 26 |

TABL. 3 (83). WYDATKI BUDŻETÓW GMIN WEDŁUG DZIAŁÓW W 2015 R. (dok.)
EXPENDITURE OF GMINAS BUDGETS BY DIVISION IN 2015 (cont.)

| Lp. No. | WYSZCZEGÓLNIENIE SPECIFICATION | Ogółem Total | W tym | | | |
|--|-----------------------------------|-----------------|--|---|---|--|
| | | | rolnictwo i łowiectwo agriculture and hunting | transport i łączność transport and communication | gospodarka mieszkaniowa dwelling economy | administracja publiczna public administration |
| w tys. zł | | | | | | |
| Powiat dąbrowski | | | | | | |
| Gminy miejsko-wiejskie: Urban-rural gminas: | | | | | | |
| 1 | Dąbrowa Tarnowska | 59398,1 | 406,2 | 5706,1 | 2216,6 | 4745,2 |
| 2 | Szczucin | 47450,8 | 558,0 | 297,4 | 382,7 | 3960,0 |
| Gminy wiejskie: Rural gminas: | | | | | | |
| 3 | Bolesław | 6834,8 | 324,5 | 335,9 | 230,9 | 1238,6 |
| 4 | Gręboszów | 8355,3 | 545,6 | 406,5 | 7,8 | 1444,8 |
| 5 | Mędrzechów | 10245,0 | 310,0 | 572,5 | 180,2 | 1709,7 |
| 6 | Olesno | 20026,2 | 475,3 | 950,7 | - | 1874,9 |
| 7 | Radgoszcz | 26239,6 | 610,4 | 4397,1 | 406,6 | 2528,3 |
| Powiat tarnowski | | | | | | |
| Gminy miejsko-wiejskie: Urban-rural gminas: | | | | | | |
| 8 | Ciężkowice | 36162,5 | 2508,3 | 1496,8 | 481,5 | 2990,3 |
| 9 | Radłów | 43103,3 | 786,0 | 1823,5 | 4124,2 | 3057,0 |
| 10 | Ryglice | 36454,3 | 2520,5 | 1250,9 | 320,8 | 3451,8 |
| 11 | Tuchów | 50965,1 | 1703,4 | 2115,9 | 3162,0 | 5085,1 |
| 12 | Wojnicz | 36146,2 | 2238,0 | 1242,4 | 865,5 | 3906,4 |
| 13 | Zakliczyn | 40741,2 | 4423,9 | 3437,9 | 446,0 | 3206,9 |
| 14 | Żabno | 46182,9 | 689,3 | 4040,9 | 763,5 | 4278,8 |
| Gminy wiejskie: Rural gminas: | | | | | | |
| 15 | Gromnik | 26586,6 | 245,2 | 1763,6 | 159,9 | 2439,3 |
| 16 | Lisia Góra | 45972,3 | 2967,3 | 5581,1 | 711,9 | 3336,1 |
| 17 | Pleśna | 33863,8 | 1931,2 | 3743,5 | 295,2 | 2957,2 |
| 18 | Rzepiennik Strzyżewski | 21510,3 | 330,7 | 1366,3 | 248,1 | 2651,4 |
| 19 | Skrzyszów | 42342,8 | 2148,8 | 4863,2 | 2225,0 | 3271,1 |
| 20 | Szerzyny | 25747,1 | 485,9 | 2216,7 | 276,4 | 2489,1 |
| 21 | Tarnów | 70212,4 | 1853,0 | 6206,2 | 756,3 | 6381,0 |
| 22 | Wierzchosławice | 27357,1 | 3158,5 | 421,6 | 435,6 | 3672,9 |
| 23 | Wietrzychowice | 9677,0 | 404,8 | 202,4 | 208,6 | 1599,4 |

| <i>Of which</i> | | | | | | | |
|---|--|--|--|---|---|--|---------|
| <i>oświata i wychowanie education</i> | <i>ochrona zdrowia health care</i> | <i>pomoc społeczna social assistance</i> | <i>pozostałe zadania w zakresie polityki społecznej other tasks in sphere of social policy</i> | <i>gospodarka komunalna i ochrona środowiska municipal economy and environmental protection</i> | <i>kultura i ochrona dziedzictwa narodowego culture and protection of national heritage</i> | <i>kultura fizyczna physical education</i> | Lp. No. |
| <i>in thous.</i> | | | | | | | |
| 22502,2 | 357,7 | 10042,5 | 697,8 | 7014,2 | 1359,1 | 2573,7 | 1 |
| 15715,8 | 167,4 | 8150,5 | 67,8 | 15172,2 | 784,2 | 330,8 | 2 |
| 2572,2 | 24,4 | 1144,7 | 48,4 | 516,2 | 105,0 | 34,6 | 3 |
| 2832,2 | 22,0 | 1496,7 | 36,4 | 910,4 | 199,2 | 71,9 | 4 |
| 4566,8 | 26,6 | 1762,1 | 56,8 | 301,9 | 175,3 | 71,2 | 5 |
| 9045,2 | 53,7 | 3613,1 | 61,2 | 2160,9 | 825,7 | 275,0 | 6 |
| 9001,5 | 77,4 | 4303,5 | 607,5 | 2255,7 | 91,0 | 262,4 | 7 |
| 16224,8 | 155,0 | 7114,3 | 8,7 | 2005,3 | 710,4 | 175,1 | 8 |
| 11751,1 | 148,7 | 4742,5 | 728,2 | 12838,0 | 900,5 | 1185,2 | 9 |
| 16663,1 | 71,9 | 6088,4 | 568,3 | 2707,1 | 838,4 | 178,2 | 10 |
| 20872,6 | 227,0 | 8424,3 | 13,3 | 4533,2 | 1575,2 | 817,7 | 11 |
| 17416,6 | 180,2 | 5205,1 | 138,8 | 1910,2 | 956,0 | 279,3 | 12 |
| 15167,6 | 240,6 | 6934,5 | 43,6 | 2714,9 | 790,6 | 259,1 | 13 |
| 21652,0 | 286,0 | 7139,7 | 161,4 | 2984,9 | 1179,4 | 465,8 | 14 |
| 12179,1 | 86,1 | 4685,6 | 7,1 | 1178,8 | 1568,6 | 95,4 | 15 |
| 20736,0 | 195,6 | 7065,9 | 63,1 | 2649,3 | 872,0 | 397,8 | 16 |
| 15599,6 | 113,0 | 4434,4 | 111,2 | 1576,1 | 925,1 | 479,9 | 17 |
| 8584,8 | 59,2 | 5072,0 | 6,8 | 1650,8 | 713,7 | 128,7 | 18 |
| 18114,2 | 149,6 | 5603,3 | - | 1583,8 | 911,5 | 1654,7 | 19 |
| 9975,2 | 89,9 | 3996,7 | 16,2 | 3862,5 | 715,9 | 149,6 | 20 |
| 34367,6 | 263,3 | 9925,7 | 159,5 | 4058,9 | 1818,3 | 996,3 | 21 |
| 10864,5 | 99,7 | 3980,4 | 0,0 | 1971,0 | 975,6 | 449,3 | 22 |
| 4406,8 | 27,4 | 1792,6 | 3,0 | 388,2 | 237,5 | 40,0 | 23 |

TABL. 4 (84). **DOCHODY I WYDATKI BUDŻETÓW GMIN NA 1 MIESZKAŃCA W 2015 R.**
REVENUE AND EXPENDITURE OF GMINAS BUDGETS PER CAPITA IN 2015

| WYSZCZEGÓLNIENIE SPECIFICATION | Dochody <i>Revenue</i> | | Wydatki <i>Expenditure</i> | | |
|-----------------------------------|------------------------|---|----------------------------|---|--|
| | ogółem <i>total</i> | w tym własne <i>of which own revenue</i> | ogółem <i>total</i> | tym <i>of which</i> | |
| | | | | bieżące <i>current expenditure</i> | inwestycyjne ^a <i>investment expenditure^a</i> |
| w zł <i>in zł</i> | | | | | |
| OGÓŁEM | 3296,87 | 1455,02 | 3276,82 | 2635,07 | 631,91 |
| VOIVODSHIP | | | | | |
| PODREGION KRAKOWSKI | | | | | |
| SUBREGION | | | | | |
| Powiat bocheński | | | | | |
| Gminy miejskie: | | | | | |
| <i>Urban gminas:</i> | | | | | |
| Bochnia | 3211,28 | 2124,76 | 3255,40 | 2792,72 | 462,68 |
| Gminy miejsko-wiejskie: | | | | | |
| <i>Urban-rural gminas:</i> | | | | | |
| Nowy Wiśnicz | 2884,58 | 1108,01 | 2676,29 | 2509,78 | 166,51 |
| Gminy wiejskie: | | | | | |
| <i>Rural gminas:</i> | | | | | |
| Bochnia | 2698,54 | 1277,80 | 2831,65 | 2541,98 | 289,67 |
| Drwinia | 3441,19 | 1161,47 | 3432,00 | 2761,74 | 670,26 |
| Lipnica Murowana | 3100,86 | 871,37 | 2921,37 | 2714,26 | 207,11 |
| Łapanów | 3944,31 | 1571,94 | 4454,10 | 3604,48 | 849,62 |
| Rzezawa | 3059,22 | 1138,12 | 2980,16 | 2691,72 | 288,44 |
| Trzciana | 3402,01 | 970,67 | 3324,45 | 3070,03 | 254,39 |
| Żegocina | 3995,19 | 1105,69 | 3542,20 | 3354,99 | 187,21 |
| Powiat krakowski | | | | | |
| Gminy miejsko-wiejskie: | | | | | |
| <i>Urban-rural gminas:</i> | | | | | |
| Krzeszowice | 2773,83 | 1620,65 | 2706,11 | 2344,04 | 344,64 |
| Skąła | 3503,42 | 1395,98 | 3443,68 | 2671,07 | 772,61 |
| Skawina | 3690,15 | 2401,62 | 3524,06 | 2913,75 | 601,04 |
| Słomniki | 3371,31 | 1306,72 | 3229,91 | 2635,45 | 594,46 |
| Świątniki Górne | 3914,43 | 1628,65 | 3701,76 | 3085,54 | 616,22 |
| Gminy wiejskie: | | | | | |
| <i>Rural gminas:</i> | | | | | |
| Czernichów | 2784,28 | 1323,97 | 2731,60 | 2500,82 | 230,78 |
| Igołomia-Wawrzeńczyce | 2915,76 | 1255,82 | 2903,33 | 2481,63 | 421,70 |
| Iwanowice | 3238,09 | 1247,20 | 3373,74 | 2737,19 | 636,55 |
| Jerzmanowice-Przegonia | 2872,89 | 1161,78 | 2459,10 | 2226,14 | 232,97 |
| Kocmyrzów-Luborzyca | 2564,48 | 1151,47 | 2497,99 | 2158,43 | 339,56 |
| Liszki | 3019,34 | 1755,18 | 2695,71 | 2341,27 | 354,44 |
| Michałowice | 3150,66 | 1840,01 | 3169,88 | 2363,28 | 695,71 |
| Mogilany | 3289,65 | 2167,58 | 3197,14 | 2691,56 | 505,58 |
| Sułoszowa | 3955,43 | 992,52 | 3945,96 | 2472,87 | 1473,09 |
| Wielka Wieś | 4971,51 | 2641,49 | 5463,92 | 2597,94 | 2865,98 |
| Zabierzów | 3905,78 | 2687,72 | 3662,51 | 2938,90 | 723,61 |
| Zielonki | 3665,04 | 2184,36 | 3588,22 | 2472,44 | 1115,78 |

a Łącznie z dotacjami na finansowanie zadań inwestycyjnych samorządowych zakładów budżetowych.
a Including grants for financing investment tasks of local government budgetary establishments.

TABL. 4 (84). DOCHODY I WYDATKI BUDŻETÓW GMIN NA 1 MIESZKAŃCA W 2015 R. (cd.)
 REVENUE AND EXPENDITURE OF GMINAS BUDGETS PER CAPITA IN 2015 (cont.)

| WYSZCZEGÓLNIENIE SPECIFICATION | Dochody Revenue | | Wydatki Expenditure | | |
|--|--------------------|---|------------------------|-----------------------------------|---|
| | ogółem total | w tym własne of which own revenue | ogółem total | tym of which | |
| | | | | bieżące current expenditure | inwestycyjne ^a investment expenditure ^a |
| w zł in zł | | | | | |
| Powiat miechowski | | | | | |
| Gminy miejsko-wiejskie: Urban-rural gminas: | | | | | |
| Miechów | 2944,15 | 1337,69 | 2976,73 | 2381,58 | 595,14 |
| Gminy wiejskie: Rural gminas: | | | | | |
| Charsznica | 2909,63 | 1226,65 | 2689,72 | 2499,61 | 190,11 |
| Golcza | 3469,66 | 1212,43 | 3289,63 | 2272,26 | 1017,37 |
| Kozłów | 2676,81 | 897,63 | 2607,71 | 2380,63 | 227,09 |
| Książ Wielki | 3564,14 | 1387,43 | 3263,24 | 2884,41 | 378,83 |
| Raclawice | 3857,53 | 1373,54 | 3962,33 | 3154,12 | 808,21 |
| Słaboszów | 2577,01 | 862,96 | 2561,92 | 2219,01 | 342,92 |
| Powiat myślenicki | | | | | |
| Gminy miejsko-wiejskie: Urban-rural gminas: | | | | | |
| Dobczyce | 4524,12 | 2048,13 | 4134,41 | 2686,74 | 1447,67 |
| Myślenice | 3038,68 | 1814,69 | 4210,86 | 2565,23 | 1634,11 |
| Sułkowice | 3010,96 | 990,01 | 3444,09 | 2449,60 | 977,45 |
| Gminy wiejskie: Rural gminas: | | | | | |
| Lubień | 3000,69 | 664,07 | 2988,54 | 2574,99 | 413,55 |
| Pcim | 3134,37 | 837,79 | 3149,12 | 2622,93 | 526,19 |
| Raciechowice | 4579,20 | 1117,44 | 5066,57 | 4174,53 | 891,99 |
| Siepraw | 3977,31 | 1426,83 | 3141,22 | 2707,40 | 433,82 |
| Tokarnia | 3087,15 | 662,19 | 2886,42 | 2748,12 | 138,31 |
| Wiśniowa | 3464,92 | 943,29 | 3205,35 | 2729,09 | 476,27 |
| Powiat proszowski | | | | | |
| Gminy miejsko-wiejskie: Urban-rural gminas: | | | | | |
| Nowe Brzesko | 3016,83 | 1055,85 | 2951,86 | 2828,96 | 122,90 |
| Proszowice | 2963,19 | 1341,96 | 2817,57 | 2569,88 | 234,09 |
| Gminy wiejskie: Rural gminas: | | | | | |
| Koniusza | 3346,54 | 1041,94 | 3187,23 | 2272,07 | 915,16 |
| Koszyce | 3014,75 | 980,94 | 2952,83 | 2530,88 | 421,94 |
| Pałecznicza | 5912,22 | 2688,78 | 5854,61 | 3220,67 | 2633,94 |
| Radziemice | 2747,41 | 1013,74 | 2630,98 | 2443,26 | 187,73 |

a łącznie z dotacjami na finansowanie zadań inwestycyjnych samorządowych zakładów budżetowych.

a Including grants for financing investment tasks of local government budgetary establishments.

TABL. 4 (84). **DOCHODY I WYDATKI BUDŻETÓW GMIN NA 1 MIESZKAŃCA W 2015 R. (cd.)**
REVENUE AND EXPENDITURE OF GMINAS BUDGETS PER CAPITA IN 2015 (cont.)

| WYSZCZEGÓLNIENIE SPECIFICATION | Dochody <i>Revenue</i> | | Wydatki <i>Expenditure</i> | | |
|---|------------------------|---|----------------------------|---|--|
| | ogółem <i>total</i> | w tym własne <i>of which own revenue</i> | ogółem <i>total</i> | tym <i>of which</i> | |
| | | | | bieżące <i>current expenditure</i> | inwestycyjne ^a <i>investment expenditure^a</i> |
| w zł <i>in zł</i> | | | | | |
| Powiat wielicki (dok.) | | | | | |
| Gminy miejsko-wiejskie: <i>Urban-rural gminas:</i> | | | | | |
| Niepołomice | 4645,83 | 2493,03 | 4975,27 | 3349,18 | 1626,09 |
| Wieliczka | 3848,92 | 1806,73 | 3982,80 | 2605,06 | 1375,07 |
| Gminy wiejskie: <i>Rural gminas:</i> | | | | | |
| Biskupice | 3137,52 | 1485,70 | 2990,98 | 2481,10 | 509,88 |
| Gdów | 3171,46 | 1063,85 | 3154,23 | 2716,24 | 437,99 |
| Kłaj | 2944,67 | 1430,31 | 2811,40 | 2531,50 | 279,91 |
| PODREGION NOWOSĄDECKI <i>SUBREGION</i> | | | | | |
| Powiat gorlicki | | | | | |
| Gminy miejskie: <i>Urban gminas:</i> | | | | | |
| Gorlice | 2859,32 | 1607,21 | 3190,33 | 2329,43 | 860,90 |
| Gminy miejsko-wiejskie: <i>Urban-rural gminas:</i> | | | | | |
| Biecz | 3225,65 | 917,62 | 3189,56 | 2570,52 | 619,04 |
| Bobowa | 3785,02 | 847,97 | 3715,93 | 2978,95 | 736,46 |
| Gminy wiejskie: <i>Rural gminas:</i> | | | | | |
| Gorlice | 2932,85 | 865,29 | 2818,34 | 2614,03 | 204,32 |
| Lipinki | 3299,18 | 1265,10 | 3221,35 | 2561,50 | 659,85 |
| Łużna | 3631,47 | 975,99 | 3467,54 | 2883,30 | 584,24 |
| Moszczenica | 3252,08 | 734,03 | 2985,57 | 2620,66 | 364,92 |
| Ropa | 3777,22 | 920,45 | 3530,07 | 3002,14 | 527,93 |
| Sękowa | 4081,35 | 1429,85 | 4355,68 | 2973,85 | 1352,00 |
| Uście Gorlickie | 4720,05 | 1754,32 | 4542,36 | 3741,55 | 800,81 |
| Powiat limanowski | | | | | |
| Gminy miejskie: <i>Urban gminas:</i> | | | | | |
| Limanowa | 4189,02 | 2436,36 | 4663,34 | 3262,75 | 1400,59 |
| Mszana Dolna | 3681,87 | 1372,93 | 3659,48 | 2460,60 | 1194,76 |
| Gminy wiejskie: <i>Rural gminas:</i> | | | | | |
| Dobra | 3741,06 | 1060,15 | 3507,97 | 2840,35 | 667,62 |
| Jodłownik | 4002,12 | 1387,02 | 3801,23 | 2953,94 | 847,29 |
| Kamienica | 3989,26 | 1178,95 | 3985,57 | 3008,93 | 976,64 |
| Laskowa | 3791,54 | 1009,61 | 3711,45 | 3034,46 | 677,00 |
| Limanowa | 2832,91 | 887,98 | 2705,75 | 2307,84 | 397,91 |

a Łącznie z dotacjami na finansowanie zadań inwestycyjnych samorządowych zakładów budżetowych.

a Including grants for financing investment tasks of local government budgetary establishments.

TABL. 4 (84). DOCHODY I WYDATKI BUDŻETÓW GMIN NA 1 MIESZKAŃCA W 2015 R. (cd.)
REVENUE AND EXPENDITURE OF GMINAS BUDGETS PER CAPITA IN 2015 (cont.)

| WYSZCZEGÓLNIENIE SPECIFICATION | Dochody Revenue | | Wydatki Expenditure | | |
|---|--------------------|---|------------------------|-----------------------------------|---|
| | ogółem total | w tym własne of which own revenue | ogółem total | tym of which | |
| | | | | bieżące current expenditure | inwestycyjne ^a investment expenditure ^a |
| w zł in zł | | | | | |
| Powiat limanowski (dok.) | | | | | |
| Gminy wiejskie (dok.): Rural gminas (cont.): | | | | | |
| Łukowica | 3609,12 | 664,72 | 3362,17 | 3019,65 | 342,52 |
| Mszana Dolna | 3367,70 | 722,25 | 3282,74 | 2720,89 | 561,85 |
| Niedźwiedź | 3725,11 | 723,12 | 3669,78 | 3070,38 | 599,40 |
| Słopnice | 3792,42 | 644,02 | 3757,18 | 3023,35 | 733,83 |
| Tymbark | 3489,03 | 1493,96 | 3196,68 | 2906,60 | 290,08 |
| Powiat nowosądecki | | | | | |
| Gminy miejskie: Urban gminas: | | | | | |
| Grybów | 3078,43 | 1152,92 | 2966,98 | 2768,38 | 198,61 |
| Gminy miejsko-wiejskie: Urban-rural gminas: | | | | | |
| Krynica-Zdrój | 4756,71 | 2843,51 | 4843,26 | 3929,34 | 913,92 |
| Muszyna | 4122,12 | 2152,95 | 3546,51 | 2884,58 | 661,93 |
| Piwniczna-Zdrój | 3404,86 | 1252,16 | 3443,80 | 2950,66 | 493,15 |
| Stary Sącz | 3401,73 | 1090,96 | 3420,92 | 2504,90 | 830,80 |
| Gminy wiejskie: Rural gminas: | | | | | |
| Chelmiec | 4991,46 | 1735,33 | 6020,38 | 2710,96 | 3309,43 |
| Gródek nad Dunajcem | 3614,43 | 1162,75 | 3432,80 | 2972,59 | 318,49 |
| Grybów | 3509,18 | 706,74 | 3460,28 | 2780,29 | 679,99 |
| Kamionka Wielka | 3561,26 | 824,23 | 3519,38 | 2719,82 | 726,66 |
| Korzenna | 3714,06 | 626,40 | 3319,88 | 2809,31 | 498,56 |
| Łabowa | 4062,43 | 1438,15 | 3890,67 | 3301,11 | 589,56 |
| Łącko | 3714,84 | 984,50 | 3498,64 | 3022,52 | 476,11 |
| Łososina Dolna | 3370,09 | 1250,13 | 3121,77 | 2626,82 | 494,95 |
| Nawojowa | 3283,82 | 1042,24 | 3400,90 | 2436,85 | 874,71 |
| Podegrodzie | 4007,94 | 972,77 | 4540,04 | 2714,98 | 1825,05 |
| Rytko | 3204,09 | 946,73 | 2979,65 | 2862,44 | 117,21 |
| PODREGION NOWOTARSKI SUBREGION | | | | | |
| Powiat nowotarski | | | | | |
| Gminy miejskie: Urban gminas: | | | | | |
| Nowy Targ | 3130,59 | 1836,06 | 3006,12 | 2469,19 | 536,93 |

a Łącznie z dotacjami na finansowanie zadań inwestycyjnych samorządowych zakładów budżetowych.

a Including grants for financing investment tasks of local government budgetary establishments.

TABL. 4 (84). DOCHODY I WYDATKI BUDŻETÓW GMIN NA 1 MIESZKAŃCA W 2015 R. (cd.)
 REVENUE AND EXPENDITURE OF GMINAS BUDGETS PER CAPITA IN 2015 (cont.)

| WYSZCZEGÓLNIENIE SPECIFICATION | Dochody Revenue | | Wydatki Expenditure | | |
|--|-----------------|---|---------------------|-----------------------------------|---|
| | ogółem total | w tym własne of which own revenue | ogółem total | tym of which | |
| | | | | bieżące current expenditure | inwestycyjne ^a investment expenditure ^a |
| w zł in zł | | | | | |
| Powiat nowotarski (dok.) | | | | | |
| Gminy miejsko-wiejskie: Urban-rural gminas: | | | | | |
| Rabka-Zdrój | 2814,96 | 1181,00 | 2800,59 | 2186,24 | 614,31 |
| Szczawnica | 4747,56 | 1854,77 | 5435,19 | 2589,65 | 2650,27 |
| Gminy wiejskie: Rural gminas: | | | | | |
| Czarny Dunajec | 3483,36 | 929,95 | 3392,26 | 2645,14 | 747,12 |
| Czorsztyn | 3365,84 | 1060,28 | 3337,78 | 2557,72 | 780,06 |
| Jablonka | 3500,46 | 972,73 | 3454,23 | 2726,28 | 727,94 |
| Krościenko nad Dunajcem | 3187,96 | 947,46 | 2991,55 | 2521,72 | 469,82 |
| Lipnica Wielka | 3506,39 | 542,54 | 3256,57 | 2921,93 | 334,64 |
| Łąpsze Niżne | 3412,81 | 1179,75 | 3341,71 | 2481,99 | 859,72 |
| Nowy Targ | 3310,92 | 602,15 | 3335,52 | 2533,96 | 801,55 |
| Ochotnica Dolna | 3843,95 | 967,57 | 4046,75 | 3022,08 | 1024,66 |
| Raba Wyżna | 3067,08 | 693,17 | 3009,46 | 2343,53 | 665,92 |
| Spytkowice | 3179,47 | 1103,41 | 2927,29 | 2824,22 | 103,07 |
| Szaflary | 2844,25 | 690,25 | 2614,88 | 2409,76 | 205,11 |
| Powiat suski | | | | | |
| Gminy miejskie: Urban gminas: | | | | | |
| Jordanów | 3014,99 | 1874,27 | 2773,33 | 2651,22 | 122,12 |
| Sucha Beskidzka | 3288,29 | 1969,00 | 3326,40 | 2481,87 | 844,53 |
| Gminy miejsko-wiejskie: Urban-rural gminas: | | | | | |
| Maków Podhalański | 2914,10 | 1097,26 | 2886,80 | 2514,34 | 268,32 |
| Gminy wiejskie: Rural gminas: | | | | | |
| Budzów | 3137,79 | 774,54 | 2971,55 | 2737,08 | 234,47 |
| Bystra-Sidzina | 3210,13 | 760,81 | 3059,76 | 2796,56 | 263,20 |
| Jordanów | 3230,03 | 1045,41 | 2983,30 | 2489,16 | 494,14 |
| Stryczawa | 3092,20 | 1161,23 | 3133,48 | 2636,08 | 497,40 |
| Zawoja | 3716,96 | 1369,33 | 3846,46 | 2778,95 | 1067,51 |
| Zembrzyce | 3240,10 | 1369,02 | 3084,88 | 2575,00 | 509,88 |
| Powiat tatrzański | | | | | |
| Gminy miejskie: Urban gminas: | | | | | |
| Zakopane | 4292,29 | 3432,42 | 4165,26 | 3555,24 | 610,02 |

a Łącznie z dotacjami na finansowanie zadań inwestycyjnych samorządowych zakładów budżetowych.

a Including grants for financing investment tasks of local government budgetary establishments.

TABL. 4 (84). DOCHODY I WYDATKI BUDŻETÓW GMIN NA 1 MIESZKAŃCA W 2015 R. (cd.)
REVENUE AND EXPENDITURE OF GMINAS BUDGETS PER CAPITA IN 2015 (cont.)

| WYSZCZEGÓLNIENIE SPECIFICATION | Dochody Revenue | | Wydatki Expenditure | | |
|--|--------------------|---|------------------------|-----------------------------------|---|
| | ogółem total | w tym własne of which own revenue | ogółem total | tym of which | |
| | | | | bieżące current expenditure | inwestycyjne ^a investment expenditure ^a |
| w zł in zł | | | | | |
| Powiat tatrzański (dok.) | | | | | |
| Gminy wiejskie: Rural gminas: | | | | | |
| Biały Dunajec | 2977,11 | 774,63 | 2925,19 | 2455,06 | 470,12 |
| Bukowina Tatrzańska | 4496,16 | 1765,86 | 4387,69 | 2794,71 | 1592,97 |
| Kościelisko | 2986,52 | 1300,91 | 3240,77 | 2580,47 | 660,30 |
| Poronin | 3195,42 | 1273,18 | 3293,84 | 2781,05 | 512,78 |
| PODREGION OŚWIĘCIMSKI SUBREGION | | | | | |
| Powiat chrzanowski | | | | | |
| Gminy miejsko-wiejskie: Urban-rural gminas: | | | | | |
| Alwernia | 2430,47 | 1429,08 | 2305,24 | 2202,33 | 102,91 |
| Chrzanów | 2918,85 | 1906,68 | 2828,84 | 2530,55 | 298,30 |
| Libiąż | 2710,15 | 1766,60 | 2676,81 | 2279,96 | 396,85 |
| Trzebinia | 3092,49 | 2095,85 | 2869,13 | 2465,18 | 358,65 |
| Gminy wiejskie: Rural gminas: | | | | | |
| Babice | 2991,33 | 1506,59 | 2548,26 | 2292,50 | 239,24 |
| Powiat olkuski | | | | | |
| Gminy miejskie: Urban gminas: | | | | | |
| Bukowno | 3337,67 | 2562,77 | 3143,92 | 2827,93 | 315,99 |
| Gminy miejsko-wiejskie: Urban-rural gminas: | | | | | |
| Olkusz | 2763,24 | 1763,05 | 2659,30 | 2433,97 | 225,33 |
| Wolbrom | 2779,94 | 1592,35 | 2849,90 | 2355,25 | 494,65 |
| Gminy wiejskie: Rural gminas: | | | | | |
| Bolestaw | 4334,37 | 3270,56 | 3886,48 | 3393,51 | 492,98 |
| Klucze | 2892,81 | 1686,47 | 2687,46 | 2511,07 | 176,38 |
| Trzyciąż | 3151,67 | 1216,50 | 2593,33 | 2273,67 | 319,66 |
| Powiat oświęcimski | | | | | |
| Gminy miejskie: Urban gminas: | | | | | |
| Oświęcim | 3812,13 | 2591,65 | 3968,85 | 3389,62 | 543,70 |
| Gminy miejsko-wiejskie: Urban-rural gminas: | | | | | |
| Brzeszcze | 2951,43 | 2032,30 | 2760,96 | 2502,34 | 258,62 |
| Chelmek | 2568,65 | 1569,81 | 2317,72 | 2086,83 | 194,18 |
| Kęty | 2658,20 | 1545,30 | 2689,81 | 2335,67 | 323,13 |
| Zator | 4042,93 | 2386,54 | 3702,15 | 2514,47 | 861,30 |

a łącznie z dotacjami na finansowanie zadań inwestycyjnych samorządowych zakładów budżetowych.

a Including grants for financing investment tasks of local government budgetary establishments.

TABL. 4 (84). **DOCHODY I WYDATKI BUDŻETÓW GMIN NA 1 MIESZKAŃCA W 2015 R. (cd.)**
REVENUE AND EXPENDITURE OF GMINAS BUDGETS PER CAPITA IN 2015 (cont.)

| WYSZCZEGÓLNIENIE SPECIFICATION | Dochody <i>Revenue</i> | | Wydatki <i>Expenditure</i> | | |
|---|------------------------|---|----------------------------|---|--|
| | ogółem <i>total</i> | w tym własne <i>of which own revenue</i> | ogółem <i>total</i> | tym <i>of which</i> | |
| | | | | bieżące <i>current expenditure</i> | inwestycyjne ^a <i>investment expenditure^a</i> |
| w zł <i>in zł</i> | | | | | |
| Powiat oświęcimski (dok.) | | | | | |
| Gminy wiejskie: <i>Rural gminas:</i> | | | | | |
| Osiek | 2890,74 | 1461,17 | 2755,41 | 2364,63 | 390,78 |
| Oświęcim | 2741,54 | 1722,73 | 2607,52 | 2318,11 | 264,57 |
| Polanka Wielka | 2868,01 | 1443,33 | 2888,74 | 2362,77 | 525,97 |
| Przeciszów | 2617,03 | 1202,38 | 2418,13 | 2227,42 | 190,71 |
| Powiat wadowicki | | | | | |
| Gminy miejsko-wiejskie: <i>Urban-rural gminas:</i> | | | | | |
| Andrychów | 2920,03 | 1471,71 | 2891,55 | 2421,75 | 421,19 |
| Kalwaria Zebrzydowska | 2940,09 | 1233,28 | 2847,72 | 2469,78 | 357,84 |
| Wadowice | 2871,06 | 1592,17 | 2828,96 | 2396,31 | 432,65 |
| Gminy wiejskie: <i>Rural gminas:</i> | | | | | |
| Brzeźnica | 3044,75 | 1279,44 | 2860,45 | 2607,66 | 252,79 |
| Lanckorona | 3009,51 | 1149,50 | 2725,05 | 2514,62 | 210,43 |
| Mucharz | 3799,67 | 1928,87 | 3619,25 | 3517,64 | 101,60 |
| Spytkowice | 2887,17 | 1391,06 | 2903,19 | 2407,74 | 495,46 |
| Stryków | 3100,01 | 1291,56 | 2824,95 | 2504,32 | 304,81 |
| Tomice | 2954,30 | 1230,95 | 2744,00 | 2381,55 | 362,46 |
| Wieprz | 2888,53 | 1033,23 | 3295,59 | 2389,49 | 906,11 |
| PODREGION TARNOWSKI <i>SUBREGION</i> | | | | | |
| Powiat brzeski | | | | | |
| Gminy miejsko-wiejskie: <i>Urban-rural gminas:</i> | | | | | |
| Brzesko | 2829,94 | 1696,52 | 2845,23 | 2624,37 | 220,87 |
| Czchów | 3695,40 | 1214,45 | 3591,48 | 3409,06 | 182,43 |
| Gminy wiejskie: <i>Rural gminas:</i> | | | | | |
| Borzęcin | 3549,79 | 1272,13 | 4147,31 | 2787,42 | 1359,89 |
| Dębno | 3129,76 | 810,42 | 3274,29 | 2294,10 | 980,19 |
| Gnojnik | 3223,52 | 1149,28 | 3284,98 | 2593,99 | 690,99 |
| Iwkowa | 3565,11 | 904,36 | 3276,71 | 2888,48 | 388,23 |
| Szczurowa | 2741,90 | 927,68 | 3004,50 | 2500,46 | 504,04 |

a łącznie z dotacjami na finansowanie zadań inwestycyjnych samorządowych zakładów budżetowych.

a Including grants for financing investment tasks of local government budgetary establishments.

TABL. 4 (84). DOCHODY I WYDATKI BUDŻETÓW GMIN NA 1 MIESZKAŃCA W 2015 R. (dok.)
REVENUE AND EXPENDITURE OF GMINAS BUDGETS PER CAPITA IN 2015 (cont.)

| WYSZCZEGÓLNIENIE SPECIFICATION | Dochody Revenue | | Wydatki Expenditure | | |
|--|--------------------|---|------------------------|-----------------------------------|---|
| | ogółem total | w tym własne of which own revenue | ogółem total | tym of which | |
| | | | | bieżące current expenditure | inwestycyjne ^a investment expenditure ^a |
| w zł in zł | | | | | |
| Powiat dąbrowski | | | | | |
| Gminy miejsko-wiejskie: Urban-rural gminas: | | | | | |
| Dąbrowa Tarnowska | 3024,91 | 1116,37 | 2804,97 | 2290,36 | 514,61 |
| Szczucin | 3679,02 | 813,97 | 3577,95 | 3304,38 | 273,27 |
| Gminy wiejskie: Rural gminas: | | | | | |
| Bolesław | 2428,44 | 715,95 | 2457,68 | 2232,22 | 225,46 |
| Gręboszów | 2638,43 | 887,81 | 2433,81 | 2131,08 | 302,73 |
| Mędrzechów | 3074,71 | 624,30 | 2919,65 | 2803,07 | 116,58 |
| Olesno | 2541,33 | 624,39 | 2536,89 | 2398,00 | 138,89 |
| Radgoszcz | 3623,82 | 631,51 | 3550,20 | 3044,60 | 505,60 |
| Powiat tarnowski | | | | | |
| Gminy miejsko-wiejskie: Urban-rural gminas: | | | | | |
| Ciężkowice | 3563,32 | 818,78 | 3205,04 | 2868,16 | 336,88 |
| Radłów | 4144,62 | 1056,06 | 4413,16 | 2519,27 | 1893,89 |
| Ryglice | 3230,71 | 694,02 | 3113,36 | 2682,82 | 398,51 |
| Tuchów | 2839,41 | 846,75 | 2810,93 | 2453,99 | 351,43 |
| Wojnicz | 3018,17 | 1114,79 | 2706,97 | 2393,95 | 304,86 |
| Zakliczyn | 3377,39 | 1058,21 | 3284,52 | 2527,59 | 756,93 |
| Żabno | 2565,68 | 1174,80 | 2438,76 | 2204,12 | 234,58 |
| Gminy wiejskie: Rural gminas: | | | | | |
| Gromnik | 3194,23 | 914,39 | 3030,51 | 2625,48 | 405,03 |
| Lisia Góra | 2899,38 | 864,43 | 3085,39 | 2491,11 | 594,28 |
| Pleśna | 3001,36 | 862,57 | 2833,32 | 2368,04 | 465,28 |
| Rzepiennik Strzyżewski | 3174,98 | 688,32 | 3175,43 | 2847,06 | 218,83 |
| Skrzyszów | 2999,80 | 1334,07 | 3008,80 | 2417,91 | 590,89 |
| Szerzyny | 3210,71 | 584,94 | 3203,17 | 2725,34 | 477,83 |
| Tarnów | 2675,30 | 1340,60 | 2771,80 | 2274,62 | 497,18 |
| Wierzchosławice | 2699,73 | 1419,07 | 2550,31 | 2159,19 | 376,66 |
| Wietrzychowice | 2542,50 | 597,26 | 2416,83 | 2328,42 | 88,41 |

a Łącznie z dotacjami na finansowanie zadań inwestycyjnych samorządowych zakładów budżetowych.

a Including grants for financing investment tasks of local government budgetary establishments.

TABL. 5 (85). DOCHODY BUDŻETÓW POWIATÓW I MIAST NA PRAWACH POWIATU WEDŁUG
REVENUE OF POWIATS AND CITIES WITH POWIAT STATUS BUDGETS BY TYPE

| Lp. No. | WYSZCZEGÓLNIENIE SPECIFICATION | Ogółem Grand total | W tym | | | |
|------------|---|-----------------------|-------------------------------|---|--|--|
| | | | dochody własne own revenue | | | |
| | | | razem total | w tym of which | | |
| | | | | udział w podatku dochodowym od osób prawnych share in corporate income tax | udział w podatku dochodowym od osób fizycznych share in personal income tax | dochody z majątku revenue from property |
| w tys. | | | | | | |
| 1 | OGÓŁEM | 7173790,9 | 4001655,2 | 112375,9 | 1663942,7 | 264369,3 |
| | TOTAL | | | | | |
| 2 | powiaty | 1989864,6 | 649068,7 | 12122,7 | 363775,6 | 18672,1 |
| | <i>powiats</i> | | | | | |
| 3 | miasta na prawach powiatu | 5183926,3 | 3352586,5 | 100253,2 | 1300167,2 | 245697,2 |
| | <i>cities with powiat status</i> | | | | | |
| | Podregion krakowski <i>Subregion</i> | | | | | |
| | Powiaty: <i>Powiats:</i> | | | | | |
| 4 | bocheński | 97239,5 | 28635,5 | 379,2 | 15630,4 | 1375,8 |
| 5 | krakowski | 172636,9 | 98418,2 | 1975,5 | 59689,9 | 2108,2 |
| 6 | miechowski | 62060,2 | 13898,0 | 53,3 | 5473,6 | 592,2 |
| 7 | myslenicki | 95795,3 | 34967,9 | 577,1 | 17604,3 | 1391,5 |
| 8 | proszowicki | 36995,1 | 11617,0 | 70,4 | 4362,3 | 203,5 |
| 9 | wielicki | 73691,4 | 37230,1 | 1540,3 | 24119,9 | 44,7 |
| | Podregion m. Kraków <i>Subregion</i> | | | | | |
| | Miasto na prawach powiatu <i>City with powiat status</i> | | | | | |
| 10 | Kraków | 4135985,7 | 2882882,3 | 88494,1 | 1115677,7 | 227528,6 |
| | Podregion nowosądecki <i>Subregion</i> | | | | | |
| | Powiaty: <i>Powiats:</i> | | | | | |
| 11 | gorlicki | 141917,2 | 26755,2 | 290,6 | 12042,5 | 351,6 |
| 12 | limanowski | 120646,8 | 32868,5 | 191,0 | 14476,2 | 1903,8 |
| 13 | nowosądecki | 168871,4 | 44992,3 | 499,3 | 22978,0 | 682,4 |
| | Miasto na prawach powiatu <i>City with powiat status</i> | | | | | |
| 14 | Nowy Sącz | 460452,2 | 189437,9 | 5842,9 | 79834,9 | 6462,0 |

RODZAJÓW W 2015 R.

IN 2015

| <i>Of which</i> | | | | | |
|--|---|---|---|--|------------|
| dotacje celowe z budżetu państwa <i>targeted grants from the state budget</i> | | | subwencja ogólna z budżetu państwa <i>general subvention from the state budget</i> | | |
| razem <i>total</i> | w tym <i>of which</i> | | razem <i>total</i> | w tym część oświatowa <i>of which educational part</i> | Lp. No. |
| | na zadania z zakresu administracji rządowej <i>for government administration tasks</i> | na zadania własne <i>for own tasks</i> | | | |
| <i>in thous.</i> | | | | | |
| 902303,3 | 489966,6 | 243674,7 | 1921647,4 | 1742392,5 | 1 |
| 389909,6 | 199810,3 | 105596,9 | 828887,8 | 678211,6 | 2 |
| 512393,7 | 290156,3 | 138077,7 | 1092759,7 | 1064180,9 | 3 |
| 20921,8 | 8388,1 | 7966,8 | 44742,8 | 39205,0 | 4 |
| 31009,1 | 8977,5 | 12158,5 | 41708,8 | 36655,8 | 5 |
| 14110,6 | 6072,9 | 5228,1 | 29245,7 | 22584,8 | 6 |
| 15308,8 | 10199,9 | 2077,4 | 45221,4 | 37861,3 | 7 |
| 10216,0 | 6808,8 | 3149,8 | 12465,8 | 7651,5 | 8 |
| 13222,0 | 9197,5 | 2467,5 | 22216,1 | 19093,7 | 9 |
| 370462,9 | 193568,1 | 104558,1 | 762705,3 | 748075,5 | 10 |
| 30450,5 | 15222,6 | 5779,4 | 51066,9 | 42030,3 | 11 |
| 24644,5 | 12333,5 | 7823,2 | 61181,6 | 47489,2 | 12 |
| 30129,3 | 9688,7 | 7237,7 | 56416,8 | 37412,8 | 13 |
| 62037,9 | 43586,1 | 16288,7 | 147655,3 | 140858,8 | 14 |

TABL. 5 (85). DOCHODY BUDŻETÓW POWIATÓW I MIAST NA PRAWACH POWIATU WEDŁUG
REVENUE OF POWIATS AND CITIES WITH POWIAT STATUS BUDGETS BY TYPE

| Lp. No. | WYSZCZEGÓLNIENIE SPECIFICATION | Ogółem Grand total | W tym | | | |
|--|-----------------------------------|-----------------------|-------------------------------|---|--|--|
| | | | dochody własne own revenue | | | |
| | | | razem total | w tym of which | | |
| | | | | udział w podatku dochodowym od osób prawnych share in corporate income tax | udział w podatku dochodowym od osób fizycznych share in personal income tax | dochody z majątku revenue from property |
| w tys. | | | | | | |
| Podregion nowotarski Subregion | | | | | | |
| Powiaty: Powiats: | | | | | | |
| 1 | nowotarski | 156057,2 | 34712,5 | 343,4 | 18842,9 | 624,6 |
| 2 | suski | 83251,3 | 20948,0 | 279,4 | 10854,5 | 572,1 |
| 3 | tatrzański | 59185,2 | 19606,8 | 291,0 | 9211,0 | 3135,2 |
| Podregion oświęcimski Subregion | | | | | | |
| Powiaty: Powiats: | | | | | | |
| 4 | chrzanowski | 98956,1 | 40839,6 | 1342,6 | 27532,2 | 196,6 |
| 5 | olkuski | 102393,1 | 37585,6 | 828,0 | 23549,9 | 1310,8 |
| 6 | oświęcimski | 141968,0 | 50669,9 | 744,6 | 33052,9 | 661,4 |
| 7 | wadowicki | 133981,5 | 43459,5 | 738,3 | 25955,6 | 1629,8 |
| Podregion tarnowski Subregion | | | | | | |
| Powiaty: Powiats: | | | | | | |
| 8 | brzeski | 79836,2 | 18768,0 | 1357,5 | 11048,6 | 259,9 |
| 9 | dąbrowski | 48225,6 | 9189,3 | 228,5 | 5252,3 | 177,6 |
| 10 | tarnowski | 116156,7 | 43906,6 | 392,7 | 22098,7 | 1450,3 |
| Miasto na prawach powiatu City with powiat status | | | | | | |
| 11 | Tarnów | 587488,4 | 280266,3 | 5916,2 | 104654,6 | 11706,6 |

RODZAJÓW W 2015 R. (dok.)

IN 2015 (cont.)

| <i>Of which</i> | | | | | |
|--|---|---|---|--|------------|
| dotacje celowe z budżetu państwa <i>targeted grants from the state budget</i> | | | subwencja ogólna z budżetu państwa <i>general subvention from the state budget</i> | | |
| razem <i>total</i> | w tym <i>of which</i> | | razem <i>total</i> | w tym część oświatowa <i>of which educational part</i> | Lp. No. |
| | na zadania z zakresu administracji rządowej <i>for government administration tasks</i> | na zadania własne <i>for own tasks</i> | | | |
| <i>in thous.</i> | | | | | |
| 33538,2 | 17030,2 | 10258,5 | 86417,1 | 67323,9 | 1 |
| 21895,7 | 10965,9 | 6044,6 | 39044,5 | 32902,7 | 2 |
| 12177,9 | 9597,8 | 1117,2 | 25722,0 | 21405,3 | 3 |
| 23223,3 | 11757,2 | 4029,4 | 33874,4 | 32483,2 | 4 |
| 17175,6 | 12359,6 | 1509,1 | 43768,4 | 41612,1 | 5 |
| 23559,1 | 12106,9 | 6813,3 | 66184,7 | 64174,4 | 6 |
| 22049,3 | 14462,9 | 6180,7 | 57348,1 | 49997,1 | 7 |
| 20305,1 | 14154,0 | 3575,1 | 35042,1 | 28707,1 | 8 |
| 11320,7 | 6742,6 | 2950,1 | 22027,5 | 13976,3 | 9 |
| 14652,3 | 3743,8 | 9230,5 | 55193,1 | 35644,9 | 10 |
| 79892,9 | 53002,1 | 17231,0 | 182399,1 | 175246,6 | 11 |

TABL. 6 (86). **DOCHODY BUDŻETÓW POWIATÓW I MIAST NA PRAWACH POWIATU WEDŁUG**
REVENUE OF POWIATS AND CITIES WITH POWIAT STATUS BUDGETS BY

| Lp. No. | WYSZCZEGÓLNIENIE SPECIFICATION | Ogółem Total | W tym | | | |
|------------|---|------------------|---|---|--|--------------------------------------|
| | | | transport i łączność transport and communication | gospodarka mieszkaniowa dwelling economy | administracja publiczna public administration | oświata i wychowanie education |
| | | | | | | w tys. zł |
| 1 | OGÓLEM | 7173790,9 | 723041,0 | 435167,0 | 59310,7 | 161921,8 |
| | TOTAL | | | | | |
| 2 | powiaty | 1989864,6 | 188981,7 | 32443,6 | 11272,0 | 42282,5 |
| | <i>powiats</i> | | | | | |
| 3 | miasta na prawach powiatu | 5183926,3 | 534059,3 | 402723,4 | 48038,7 | 119639,3 |
| | <i>cities with powiat status</i> | | | | | |
| | Podregion krakowski | | | | | |
| | <i>Subregion</i> | | | | | |
| | Powiaty: <i>Powiats:</i> | | | | | |
| 4 | bocheński | 97239,5 | 10203,0 | 3430,4 | 222,6 | 1497,4 |
| 5 | krakowski | 172636,9 | 13808,7 | 3882,9 | 1238,4 | 3451,3 |
| 6 | miechowski | 62060,2 | 9329,0 | 478,0 | 140,5 | 587,7 |
| 7 | myślenicki | 95795,3 | 1463,0 | 1793,7 | 389,0 | 3577,3 |
| 8 | proszowicki | 36995,1 | 3181,0 | 232,0 | 93,4 | 936,3 |
| 9 | wielicki | 73691,4 | 3797,1 | 722,2 | 1038,0 | 1026,4 |
| | Podregion m. Kraków | | | | | |
| | <i>Subregion</i> | | | | | |
| | Miasto na prawach powiatu <i>City with powiat status</i> | | | | | |
| 10 | Kraków | 4135985,7 | 412151,3 | 378761,4 | 41981,6 | 90792,1 |
| | Podregion nowosądecki | | | | | |
| | <i>Subregion</i> | | | | | |
| | Powiaty: <i>Powiats:</i> | | | | | |
| 11 | gorlicki | 141917,2 | 38313,5 | 1254,6 | 227,8 | 2124,4 |
| 12 | limanowski | 120646,8 | 8959,7 | 2008,5 | 356,1 | 1729,4 |
| 13 | nowosądecki | 168871,4 | 45605,8 | 2185,5 | 2123,4 | 7109,9 |
| | Miasto na prawach powiatu <i>City with powiat status</i> | | | | | |
| 14 | Nowy Sącz | 460452,2 | 61864,4 | 9192,9 | 2856,8 | 11998,1 |
| | Podregion nowotarski | | | | | |
| | <i>Subregion</i> | | | | | |
| | Powiaty: <i>Powiats:</i> | | | | | |
| 15 | nowotarski | 156057,2 | 15493,6 | 1178,9 | 1211,4 | 2889,8 |
| 16 | suski | 83251,3 | 4699,0 | 438,9 | 629,9 | 1669,9 |
| 17 | tatrzański | 59185,2 | 2651,8 | 4001,4 | 214,5 | 271,9 |
| | Podregion oświęcimski | | | | | |
| | <i>Subregion</i> | | | | | |
| | Powiaty: <i>Powiats:</i> | | | | | |
| 18 | chrzanowski | 98956,1 | 5840,1 | 1398,6 | 407,8 | 1160,3 |
| 19 | olkuski | 102393,1 | 4570,4 | 1668,2 | 330,3 | 2803,3 |
| 20 | oświęcimski | 141968,0 | 4019,7 | 2578,3 | 338,6 | 3496,5 |
| 21 | wadowicki | 133981,5 | 3618,7 | 2167,6 | 945,8 | 2042,8 |
| | Podregion tarnowski | | | | | |
| | <i>Subregion</i> | | | | | |
| | Powiaty: <i>Powiats:</i> | | | | | |
| 22 | brzeski | 79836,2 | 4448,3 | 796,0 | 341,9 | 1645,2 |
| 23 | dąbrowski | 48225,6 | 5402,8 | 241,7 | 461,9 | 3535,0 |
| 24 | tarnowski | 116156,7 | 3576,4 | 1986,1 | 560,5 | 727,7 |
| | Miasto na prawach powiatu <i>City with powiat status</i> | | | | | |
| 25 | Tarnów | 587488,4 | 60043,5 | 14769,2 | 3200,2 | 16849,1 |

DZIAŁÓW W 2015 R.**DIVISION IN 2015**

| <i>Of which</i> | | | | | | | Lp. No. |
|--|--|--|---|---|---|----------|------------|
| <i>ochrona zdrowia health care</i> | <i>pomoc społeczna social assistance</i> | <i>pozostałe zadania w zakresie polityki społecznej other tasks in sphere of social policy</i> | <i>edukacyjna opieka wychowawcza educational care</i> | <i>gospodarka komunalna i ochrona środowiska municipal economy and environmental protection</i> | <i>kultura i ochrona dzie- dzictwa narodo- wego culture and protection of national heritage</i> | | |
| <i>in thous.</i> | | | | | | | |
| 105809,7 | 454484,1 | 55062,6 | 19874,5 | 264775,9 | 28944,8 | 1 | |
| 74255,4 | 168068,1 | 26706,7 | 9989,2 | 13835,5 | 1140,9 | 2 | |
| 31554,3 | 286416,0 | 28355,9 | 9885,3 | 250940,4 | 27803,9 | 3 | |
| 2376,2 | 7284,6 | 1039,4 | 619,3 | 89,3 | - | 4 | |
| 4504,1 | 27567,4 | 2643,5 | 229,6 | 936,7 | 0,0 | 5 | |
| 1631,8 | 8020,3 | 780,7 | 205,0 | 82,7 | 120,0 | 6 | |
| 3053,9 | 8763,0 | 1356,0 | 1,0 | 225,1 | 20,0 | 7 | |
| 3029,9 | 6342,5 | 863,6 | 0,0 | 38,5 | - | 8 | |
| 2252,9 | 2675,0 | 846,1 | 2,7 | 169,2 | 3,6 | 9 | |
| 19942,0 | 198815,1 | 18101,9 | 5695,5 | 217713,1 | 27311,9 | 10 | |
| 3612,2 | 10920,8 | 1225,9 | 941,6 | 2151,8 | 806,6 | 11 | |
| 5396,2 | 9562,0 | 1845,9 | 2121,2 | 71,5 | 27,0 | 12 | |
| 6849,6 | 11282,8 | 3344,7 | 1027,5 | 124,7 | 4,2 | 13 | |
| 2582,0 | 44645,4 | 3311,9 | 2143,0 | 11899,3 | 1,7 | 14 | |
| 5252,9 | 5848,4 | 1839,3 | 527,2 | 534,8 | - | 15 | |
| 2042,5 | 5670,5 | 626,4 | 1519,4 | 4512,6 | 149,3 | 16 | |
| 2789,5 | 4782,1 | 399,3 | 579,1 | 141,1 | 2,0 | 17 | |
| 3986,8 | 5809,7 | 1571,7 | 97,2 | 1595,9 | 1,1 | 18 | |
| 4283,0 | 5965,1 | 1024,8 | 5,2 | 737,5 | - | 19 | |
| 4023,6 | 11621,7 | 1724,5 | 176,9 | 1856,8 | 5,7 | 20 | |
| 12804,2 | 13008,4 | 1082,8 | 229,6 | 194,7 | 1,4 | 21 | |
| 2827,5 | 2520,4 | 924,5 | 665,4 | 112,8 | - | 22 | |
| 2698,1 | 1573,6 | 810,8 | 47,0 | 24,3 | - | 23 | |
| 840,5 | 18849,8 | 2756,7 | 994,5 | 235,4 | - | 24 | |
| 9030,3 | 42955,5 | 6942,1 | 2046,9 | 21328,0 | 490,3 | 25 | |

TABL. 7 (87). WYDATKI BUDŻETÓW POWIATÓW I MIAST NA PRAWACH POWIATU WEDŁUG RODZAJÓW W 2015 R.
EXPENDITURE OF POWIATS AND CITIES WITH POWIAT STATUS BUDGETS BY TYPE IN 2015

| WYSZCZEGÓLNIENIE SPECIFICATION | Ogółem <i>Grand total</i> | Wydatki bieżące <i>Current expenditure</i> | | | | | Wydatki majątkowe <i>Property expenditure</i> | |
|---|------------------------------|---|--------------------------|---|--|---|--|---|
| | | razem <i>total</i> | w tym <i>of which</i> | | | | razem <i>total</i> | w tym inwe- stycyjne ^a <i>of which invest- ments expendi- ture^a</i> |
| | | | dotacje <i>grants</i> | świadczenia na rzecz osób fizycznych <i>benefits for natural persons</i> | wynagrodzenia <i>wages and salaries</i> | zakup materiałów i usług <i>purchase of materials and services</i> | | |
| | | w tys. zł | | <i>in thous. zł</i> | | | | |
| OGÓŁEM | 7284563,8 | 6067689,7 | 705681,8 | 331619,5 | 2356886,4 | 1818198,1 | 1216874,1 | 1168752,1 |
| TOTAL | | | | | | | | |
| powiaty | 2001029,4 | 1590137,0 | 146330,3 | 55182,2 | 828783,6 | 283776,9 | 410892,4 | 409892,4 |
| <i>powiats</i> | | | | | | | | |
| miasta na prawach powiatu | 5283534,4 | 4477552,7 | 559351,5 | 276437,3 | 1528102,8 | 1534421,2 | 805981,7 | 758859,7 |
| <i>cities with powiat status</i> | | | | | | | | |
| Podregion krakowski <i>Subregion</i> | | | | | | | | |
| Powiaty: <i>Powiats:</i> | | | | | | | | |
| bocheński | 94321,2 | 76253,8 | 1098,2 | 2731,0 | 45127,3 | 12904,1 | 18067,4 | 18067,4 |
| krakowski | 172595,3 | 141817,6 | 17794,8 | 3860,1 | 63242,7 | 34127,4 | 30777,7 | 30777,7 |
| miechowski | 64827,9 | 50224,7 | 4605,2 | 1774,5 | 28299,1 | 6539,9 | 14603,2 | 14603,2 |
| myślenicki | 94664,4 | 83156,5 | 10810,9 | 2002,6 | 42169,8 | 14611,7 | 11507,9 | 11507,9 |
| proszowicki | 36477,7 | 30390,3 | 1485,9 | 1041,7 | 16361,1 | 6823,3 | 6087,4 | 6087,4 |
| wielicki | 74497,7 | 59462,0 | 4982,5 | 2229,6 | 29353,1 | 11655,6 | 15035,7 | 15035,7 |
| Podregion m. Kraków <i>Subregion</i> | | | | | | | | |
| Miasto na prawach powiatu <i>City with powiat status</i> | | | | | | | | |
| Kraków | 4213940,4 | 3591744,5 | 476726,7 | 195381,1 | 1124341,2 | 1341630,6 | 622195,9 | 578795,9 |
| Podregion nowosądecki <i>Subregion</i> | | | | | | | | |
| Powiaty: <i>Powiats:</i> | | | | | | | | |
| gorlicki | 150319,0 | 86557,1 | 5409,7 | 3230,6 | 50634,4 | 11700,4 | 63761,9 | 63761,9 |
| limanowski | 131870,3 | 99457,8 | 9085,2 | 2926,5 | 50642,1 | 18559,3 | 32412,4 | 31412,4 |
| nowosądecki | 176308,1 | 107541,6 | 6071,6 | 4793,2 | 53863,6 | 21472,4 | 68766,5 | 68766,5 |
| Miasto na prawach powiatu <i>City with powiat status</i> | | | | | | | | |
| Nowy Sącz | 469257,6 | 384086,1 | 40625,3 | 38698,8 | 176245,0 | 79629,4 | 85171,5 | 83093,5 |

a Łącznie z dotacjami na finansowanie zadań inwestycyjnych samorządowych zakładów budżetowych.

a Including grants for financing investment tasks of local government budgetary establishments.

TABL. 7 (87). WYDATKI BUDŻETÓW POWIATÓW I MIAST NA PRAWACH POWIATU WEDŁUG RODZAJÓW W 2015 R. (dok.)

EXPENDITURE OF POWIATS AND CITIES WITH POWIAT STATUS BUDGETS BY TYPE IN 2015 (cont.)

| WYSZCZEGÓLNIENIE SPECIFICATION | Ogółem Grand total | Wydatki bieżące Current expenditure | | | | | Wydatki majątkowe Property expenditure | |
|--|-----------------------|--|-------------------|--|-------------------------------------|--|---|---|
| | | razem total | w tym of which | | | | razem total | w tym inwe- stycyjne ^a of which invest- ments expendi- ture ^a |
| | | | dotacje grants | świadczenia na rzecz osób fizycznych benefits for natural persons | wynagrodzenia wages and salaries | zakup materiałów i usług purchase of materials and services | | |
| | | w tys. zł | in thous. zł | | | | | |
| Podregion nowotarski Subregion | | | | | | | | |
| Powiaty: Powiats: | | | | | | | | |
| nowotarski | 153673,6 | 126199,9 | 21712,1 | 3838,2 | 57527,9 | 23571,8 | 27473,7 | 27473,7 |
| suski | 80710,1 | 68473,1 | 6015,6 | 1939,4 | 35857,6 | 13117,7 | 12237,0 | 12237,0 |
| tatrzański | 54024,8 | 51944,4 | 7072,9 | 1740,6 | 27440,2 | 6050,3 | 2080,4 | 2080,4 |
| Podregion oświęcimski Subregion | | | | | | | | |
| Powiaty: Powiats: | | | | | | | | |
| chrzanowski | 100206,0 | 85096,4 | 4250,5 | 3343,4 | 45760,7 | 15508,5 | 15109,6 | 15109,6 |
| olkuski | 95233,6 | 88702,1 | 9079,5 | 3440,3 | 45981,1 | 14378,7 | 6531,5 | 6531,5 |
| oświęcimski | 139422,8 | 119777,5 | 15084,3 | 3670,1 | 64640,1 | 16802,8 | 19645,3 | 19645,3 |
| wadowicki | 138874,3 | 108374,4 | 6093,9 | 4404,3 | 63122,6 | 16489,9 | 30499,9 | 30499,9 |
| Podregion tarnowski Subregion | | | | | | | | |
| Powiaty: Powiats: | | | | | | | | |
| brzeski | 81215,7 | 63607,0 | 3561,8 | 2668,4 | 34387,4 | 10885,2 | 17608,7 | 17608,7 |
| dąbrowski | 47126,0 | 35824,8 | 3329,5 | 1328,0 | 18300,7 | 6070,6 | 11301,2 | 11301,2 |
| tarnowski | 114660,8 | 107276,1 | 8786,4 | 4219,6 | 56072,1 | 22507,4 | 7384,8 | 7384,8 |
| Miasto na prawach powiatu City with powiat status | | | | | | | | |
| Tarnów | 600336,4 | 501722,0 | 41999,5 | 42357,4 | 227516,6 | 113161,3 | 98614,4 | 96970,4 |

a łącznie z dotacjami na finansowanie zadań inwestycyjnych samorządowych zakładów budżetowych.

a Including grants for financing investment tasks of local government budgetary establishments.

TABL. 8 (88). WYDATKI BUDŻETÓW POWIATÓW I MIAST NA PRAWACH POWIATU WEDŁUG
EXPENDITURE OF POWIATS AND CITIES WITH POWIAT STATUS BUDGETS BY

| Lp. No. | WYSZCZEGÓLNIENIE SPECIFICATION | Ogółem Total | w tym | | | |
|------------|---|------------------|---|---|--|--------------------------------------|
| | | | transport i łączność transport and communication | gospodarka mieszkaniowa dwelling economy | administracja publiczna public administration | oświata i wychowanie education |
| | | | | | | w tys. zł |
| 1 | OGÓŁEM | 7284563,8 | 1498766,3 | 265597,2 | 523762,4 | 2156350,7 |
| | TOTAL | | | | | |
| 2 | powiaty | 2001029,4 | 386100,0 | 15481,1 | 221576,3 | 635192,8 |
| | <i>powiats</i> | | | | | |
| 3 | miasta na prawach powiatu | 5283534,4 | 1112666,2 | 250116,1 | 302186,1 | 1521157,9 |
| | <i>cities with powiat status</i> | | | | | |
| | Podregion krakowski | | | | | |
| | <i>Subregion</i> | | | | | |
| | Powiaty: <i>Powiats:</i> | | | | | |
| 4 | bocheński | 94321,2 | 17280,8 | 2722,0 | 9322,6 | 35206,0 |
| 5 | krakowski | 172595,3 | 42925,1 | 1285,3 | 28641,2 | 34826,7 |
| 6 | miechowski | 64827,9 | 16207,2 | 82,7 | 5015,8 | 16865,7 |
| 7 | myślenicki | 94664,4 | 11996,4 | 526,6 | 9600,6 | 36884,3 |
| 8 | proszowicki | 36477,7 | 6272,8 | 29,3 | 3378,2 | 8094,9 |
| 9 | wielicki | 74497,7 | 13291,9 | 682,5 | 12702,2 | 21427,2 |
| | Podregion m. Kraków | | | | | |
| | <i>Subregion</i> | | | | | |
| | Miasto na prawach powiatu <i>City with powiat status</i> | | | | | |
| 10 | Kraków | 4213940,4 | 903286,6 | 242132,2 | 240830,5 | 1113854,7 |
| | Podregion nowosądecki | | | | | |
| | <i>Subregion</i> | | | | | |
| | Powiaty: <i>Powiats:</i> | | | | | |
| 11 | gorlicki | 150319,0 | 56411,1 | 455,1 | 7633,7 | 37764,8 |
| 12 | limanowski | 131870,3 | 26910,6 | 1732,7 | 14033,9 | 41262,2 |
| 13 | nowosądecki | 176308,1 | 68734,6 | 1656,7 | 19261,3 | 40954,3 |
| | Miasto na prawach powiatu <i>City with powiat status</i> | | | | | |
| 14 | Nowy Sącz | 469257,6 | 96519,8 | 4043,4 | 26657,1 | 171030,0 |
| | Podregion nowotarski | | | | | |
| | <i>Subregion</i> | | | | | |
| | Powiaty: <i>Powiats:</i> | | | | | |
| 15 | nowotarski | 153673,6 | 35111,3 | 1080,0 | 13200,6 | 58610,5 |
| 16 | suski | 80710,1 | 9428,9 | 92,3 | 8675,8 | 27890,6 |
| 17 | tatrzański | 54024,8 | 1774,5 | 1374,8 | 7927,2 | 15773,7 |
| | Podregion oświęcimski | | | | | |
| | <i>Subregion</i> | | | | | |
| | Powiaty: <i>Powiats:</i> | | | | | |
| 18 | chrzanowski | 100206,0 | 13130,6 | 1430,6 | 11839,9 | 35229,8 |
| 19 | olkuski | 95233,6 | 10190,1 | 136,0 | 10731,4 | 34735,4 |
| 20 | oświęcimski | 139422,8 | 10802,3 | 399,1 | 13251,1 | 64679,1 |
| 21 | wadowicki | 138874,3 | 12605,5 | 638,2 | 12808,3 | 50146,5 |
| | Podregion tarnowski | | | | | |
| | <i>Subregion</i> | | | | | |
| | Powiaty: <i>Powiats:</i> | | | | | |
| 22 | brzeski | 81215,7 | 10628,2 | 706,0 | 8613,3 | 26370,6 |
| 23 | dąbrowski | 47126,0 | 9128,5 | 135,3 | 5512,5 | 16372,3 |
| 24 | tarnowski | 114660,8 | 13269,5 | 315,6 | 19426,7 | 32098,5 |
| | Miasto na prawach powiatu <i>City with powiat status</i> | | | | | |
| 25 | Tarnów | 600336,4 | 112859,8 | 3940,5 | 34698,6 | 236273,2 |

DZIAŁÓW W 2015 R.

DIVISION IN 2015

| <i>of which</i> | | | | | | Lp. No. |
|---------------------------------------|---|---|--|--|--|------------|
| ochrona zdrowia <i>health care</i> | pomoc społeczna <i>social assistance</i> | pozostałe zadania w zakresie polityki społecznej <i>other tasks in sphere of social policy</i> | edukacyjna opieka wychowawcza <i>educational care</i> | gospodarka komunalna i ochrona środowiska <i>municipal economy and environmental protection</i> | kultura i ochrona dziedzictwa narodowego <i>culture and protection of national heritage</i> | |
| <i>in thous.</i> | | | | | | |
| 173422,2 | 802760,6 | 163826,2 | 370576,4 | 487827,2 | 216502,8 | 1 |
| 93417,7 | 255625,2 | 72729,9 | 129486,4 | 7776,0 | 9283,0 | 2 |
| 80004,4 | 547135,4 | 91096,3 | 241089,9 | 480051,3 | 207219,8 | 3 |
| 2393,7 | 10796,5 | 3125,3 | 4527,7 | 35,4 | 173,6 | 4 |
| 4876,2 | 39454,5 | 8137,6 | 8338,8 | 62,0 | 206,4 | 5 |
| 2225,4 | 10190,6 | 2093,3 | 6904,0 | 5,0 | 419,2 | 6 |
| 4267,4 | 12304,1 | 3095,5 | 7086,6 | 2,0 | 261,1 | 7 |
| 3409,7 | 7487,6 | 1515,1 | 1498,5 | - | 70,0 | 8 |
| 2279,3 | 5954,4 | 3035,3 | 4360,1 | 132,2 | 818,0 | 9 |
| 62174,4 | 406353,4 | 67589,1 | 200302,1 | 425530,5 | 191023,3 | 10 |
| 3612,2 | 14538,4 | 3301,3 | 8183,2 | 1836,5 | 1054,7 | 11 |
| 5430,1 | 13561,7 | 4550,4 | 8911,1 | 80,3 | 381,0 | 12 |
| 7205,1 | 15558,0 | 8990,3 | 7959,9 | 94,4 | 684,4 | 13 |
| 5046,1 | 71589,2 | 9825,6 | 18583,3 | 23311,1 | 5160,1 | 14 |
| 5264,8 | 10466,9 | 3648,0 | 12533,0 | 456,5 | 1975,3 | 15 |
| 2147,5 | 9006,0 | 1891,7 | 9530,3 | 1069,2 | 217,9 | 16 |
| 2829,5 | 7598,9 | 1653,0 | 7654,4 | 62,5 | 281,3 | 17 |
| 4293,0 | 12902,5 | 4742,8 | 3620,8 | 160,2 | 195,8 | 18 |
| 3996,8 | 10960,2 | 3162,2 | 9990,7 | 620,3 | 226,0 | 19 |
| 6966,9 | 18387,4 | 4606,0 | 7987,0 | 2896,5 | 249,3 | 20 |
| 24853,4 | 19174,6 | 4112,2 | 4718,5 | 45,8 | 105,0 | 21 |
| 3109,9 | 5717,3 | 3093,1 | 5663,3 | 118,0 | 157,4 | 22 |
| 3392,5 | 2620,1 | 2316,0 | 2232,4 | - | 559,0 | 23 |
| 864,1 | 28945,4 | 5660,8 | 7786,1 | 99,4 | 1247,5 | 24 |
| 12783,9 | 69192,7 | 13681,6 | 22204,5 | 31209,8 | 11036,4 | 25 |

TABL. 9 (89). **DOCHODY I WYDATKI BUDŻETÓW POWIATÓW I MIAST NA PRAWACH POWIATU NA 1 MIESZKAŃCA W 2015 R.**

REVENUE AND EXPENDITURE OF POWIATS AND CITIES WITH POWIAT STATUS BUDGETS PER CAPITA IN 2015

| WYSZCZEGÓLNIENIE SPECIFICATION | Dochody Revenue | | Wydatki Expenditure | | |
|-----------------------------------|-----------------|---|---------------------|-----------------------------------|---|
| | ogółem total | w tym własne of which own revenue | ogółem total | tym of which | |
| | | | | bieżące current expenditure | inwestycyjne ^a investment expenditure ^a |
| w zł in zł | | | | | |
| OGÓŁEM | 2128,27 | 1187,18 | 2161,14 | 1800,12 | 346,74 |
| TOTAL | | | | | |
| powiaty | 824,50 | 268,94 | 829,12 | 658,87 | 169,84 |
| <i>powiats</i> | | | | | |
| miasta na prawach powiatu | 5415,24 | 3502,19 | 5519,30 | 4677,35 | 792,72 |
| <i>cities with powiat status</i> | | | | | |
| Podregion krakowski | | | | | |
| <i>Subregion</i> | | | | | |
| Powiaty: <i>Powiats:</i> | | | | | |
| bocheński | 923,89 | 272,07 | 896,16 | 724,50 | 171,66 |
| krakowski | 640,70 | 365,26 | 640,55 | 526,32 | 114,22 |
| miechowski | 1249,43 | 279,80 | 1305,15 | 1011,15 | 294,00 |
| myślenicki | 767,94 | 280,32 | 758,88 | 666,62 | 92,25 |
| proszowicki | 843,62 | 264,91 | 831,82 | 693,00 | 138,81 |
| wielicki | 610,21 | 308,29 | 616,89 | 492,38 | 124,50 |
| Podregion m. Kraków | | | | | |
| <i>Subregion</i> | | | | | |
| Miasto na prawach powiatu | | | | | |
| <i>City with powiat status</i> | | | | | |
| Kraków | 5424,19 | 3780,79 | 5526,42 | 4710,44 | 759,07 |
| Podregion nowosądecki | | | | | |
| <i>Subregion</i> | | | | | |
| Powiaty: <i>Powiats:</i> | | | | | |
| gorlicki | 1300,54 | 245,19 | 1377,53 | 793,21 | 584,32 |
| limanowski | 932,85 | 254,14 | 1019,63 | 769,01 | 242,88 |
| nowosądecki | 795,91 | 212,05 | 830,96 | 506,86 | 324,11 |
| Miasto na prawach powiatu | | | | | |
| <i>City with powiat status</i> | | | | | |
| Nowy Sącz | 5493,35 | 2260,06 | 5598,40 | 4582,27 | 991,33 |
| Podregion nowotarski | | | | | |
| <i>Subregion</i> | | | | | |
| Powiaty: <i>Powiats:</i> | | | | | |
| nowotarski | 819,85 | 182,36 | 807,33 | 663,00 | 144,33 |
| suski | 989,64 | 249,02 | 959,43 | 813,96 | 145,47 |
| tatrzański | 872,49 | 289,04 | 796,41 | 765,75 | 30,67 |
| Podregion oświęcimski | | | | | |
| <i>Subregion</i> | | | | | |
| Powiaty: <i>Powiats:</i> | | | | | |
| chrzanowski | 781,29 | 322,44 | 791,15 | 671,86 | 119,29 |
| olkuski | 902,99 | 331,46 | 839,85 | 782,25 | 57,60 |
| oświęcimski | 917,01 | 327,29 | 900,57 | 773,68 | 126,89 |
| wadowicki | 840,91 | 272,77 | 871,62 | 680,19 | 191,43 |
| Podregion tarnowski | | | | | |
| <i>Subregion</i> | | | | | |
| Powiaty: <i>Powiats:</i> | | | | | |
| brzeski | 858,77 | 201,88 | 873,61 | 684,20 | 189,41 |
| dąbrowski | 811,25 | 154,58 | 792,75 | 602,64 | 190,11 |
| tarnowski | 580,33 | 219,36 | 572,86 | 535,96 | 36,90 |
| Miasto na prawach powiatu | | | | | |
| <i>City with powiat status</i> | | | | | |
| Tarnów | 5294,79 | 2525,92 | 5410,58 | 4521,81 | 873,95 |

a Łącznie z dotacjami na finansowanie zadań inwestycyjnych samorządowych zakładów budżetowych.

a Including grants for financing investment tasks of local government budgetary establishments.

INWESTYCJE . ŚRODKI TRWAŁE

Inwestycje

Uwagi ogólne

1. Nakłady inwestycyjne są to nakłady finansowe lub rzeczowe, których celem jest stworzenie nowych środków trwałych lub ulepszenie (przebudowa, rozbudowa, rekonstrukcja lub modernizacja) istniejących obiektów majątku trwałego, a także nakłady na tzw. pierwsze wyposażenie inwestycji.

Nakłady inwestycyjne dzielą się na nakłady na środki trwałe oraz pozostałe nakłady.

Nakłady na środki trwałe są to nakłady na:

- budynki i budowle (obejmują budynki i lokale oraz obiekty inżynierii lądowej i wodnej), w tym m.in. roboty budowlano-montażowe, dokumentacje projektowo-kosztorysowe,
- maszyny, urządzenia techniczne i narzędzia (łącznie z przyrządami, ruchomościami i wyposażeniem),
- środki transportu,
- inne, tj.: melioracje szczegółowe, koszty ponoszone przy nabyciu gruntów i używanych środków trwałych, inwentarz żywy (stado podstawowe) i zasadzenia wieloletnie, a ponadto odsetki od kredytów i pożyczek inwestycyjnych za okres realizacji inwestycji (uwzględnione wyłącznie w danych wyrażonych w cenach bieżących), z wyjątkiem odsetek nieuwzględnionych w wartości nakładów na środki trwałe przez podmioty stosujące Międzynarodowe Standardy Rachunkowości (MSR), wprowadzone od 1 I 2005 r.

Pozostałe nakłady są to nakłady na tzw. pierwsze wyposażenie inwestycji oraz inne koszty związane z realizacją inwestycji. Nakłady te nie zwiększają wartości środków trwałych.

2. Nakłady inwestycyjne zaliczono do odpowiednich sekcji i działów Polskiej Klasyfikacji Działalności (PKD 2007) zgodnie z zaklasyfikowaniem działalności inwestora (podmiotu gospodarki narodowej), z wyjątkiem nakładów na obiekty niezwiązane z jego podstawową działalnością, które zaliczono do odpowiednich sekcji według kryterium przeznaczenia obiektu (dotyczy np.: budynków i lokali mieszkalnych, obiektów przeznaczonych dla potrzeb edukacji, ochrony zdro-

INVESTMENTS. FIXED ASSETS

Investments

General notes

1. Investment outlays are financial or tangible outlays, the purpose of which is the creation of new fixed assets or the improvement (rebuilding enlargement, reconstruction or modernization) of existing capital asset items, as well as outlays on so-called initial investments.

Investment outlays are divided into outlays on fixed assets and other outlays.

Outlays on fixed assets include outlays on:

- buildings and structures (include buildings and places as well as civil engineering works), of which, i.a., construction and assembly works, design and cost estimate documentations,
- machinery, technical equipment and tools (including instruments, movables and endowments),
- transport equipment,
- others, i.e., detailed meliorations, costs incurred for purchasing land and second-hand fixed assets, livestock (basic herd), long-term plantings, interests on investment credits and investment loans for the period of investment realization (included exclusively in data expressed at current prices), except for interests not included in outlays on fixed assets by units that use International Accounting Standards (IAS) implemented since 1 I 2005.

Other outlays are outlays on so-called initial investments as well as other costs connected with investment realization. These outlays do not increase the value of fixed assets.

2. Investment outlays are included into the appropriate sections of the NACE Rev. 2 in accordance with the classification of the investor's activity (entity of the national economy), with the exception of outlays on structures not connected with its basic activity, which were included into the appropriate sections according to the criteria of structure destination (concerning, e.g.: residential buildings and places, buildings for education, health care, sport and recreational purposes).

wia, sportu i rekreacji).

Nakłady inwestycyjne na drogi publiczne, ulice i place zalicza się do sekcji „Transport i gospodarka magazynowa”.

3. Wartość nakładów inwestycyjnych poniesionych przez:

- osoby prawne i jednostki organizacyjne niemające osobowości prawnej z liczbą pracujących powyżej 9 osób, osoby fizyczne prowadzące działalność gospodarczą (z wyjątkiem gospodarstw indywidualnych w rolnictwie) i spółki cywilne z liczbą pracujących powyżej 9 osób - opracowano na podstawie sprawozdawczości,

- osoby prawne i jednostki organizacyjne niemające osobowości prawnej z liczbą pracujących do 9 osób, osoby fizyczne prowadzące działalność gospodarczą i spółki cywilne z liczbą pracujących do 9 osób, gospodarstwa indywidualne w rolnictwie, a także wartość nakładów na indywidualne budownictwo: mieszkaniowe rekreacyjne (nieprzystosowane do stałego zamieszkania) oraz budownictwo sakralne - ustalono szacunkowo.

4. Podziału nakładów inwestycyjnych według podregionów i powiatów dokonano na podstawie faktycznej lokalizacji inwestycji.

Środki trwałe

1. Do środków trwałych zalicza się kompletne i nadające się do użytku składniki majątkowe o przewidywanym okresie użytkowania dłuższym niż rok, w tym również drogi publiczne, ulice i place łącznie z pobocznymi i podbudową, uzbrojenie terenu, zasadenia wieloletnie, melioracje, budowle wodne, grunty, inwentarz żywy (stado podstawowe) oraz od 1 I 2002 r. spółdzielcze własnościowe prawo do lokalu mieszkalnego i spółdzielcze prawo do lokalu niemieszkalnego (użytkowego).

Dane o środkach trwałych nie obejmują wartości gruntów uznanych od 1 I 1991 r. za środki trwałe zgodnie z rozporządzeniem Rady Ministrów z dnia 12 XII 1990 r. (Dz. U. Nr 90, poz. 529) oraz prawa użytkownika wieczystego gruntu uznanego od 1 I 2002 r. za środki trwałe zgodnie z ustawą o rachunkowości z dnia 29 IX 1994 r. (tekst jednolity Dz. U. 2016, poz. 1047).

2. Wartość brutto środków trwałych jest to wartość równa nakładom poniesionym na ich zakup lub wytworzenie, bez potrącenia wartości zużycia (umorzenia).

Przez **wartość brutto** środków trwałych w bieżących cenach ewidencyjnych według

Investment outlays on public roads, streets and squares are included in the section "Transportation and storage".

3. *The value of investment outlays incurred by:*

- legal persons and organizational entities without legal personality employing more than 9 persons as well as natural persons conducting economic activity (excluding private farms in agriculture) and civil law partnerships employing more than 9 persons, was compiled on the basis of statistical reports,

- legal persons and organizational entities without legal personality employing more than 9 persons, natural persons conducting economic activity and civil law partnerships employing up to 9 persons, private farms in agriculture as well as the value of outlays on private residential construction and private recreational construction (not adapted for permanent residence) and on sacral construction was estimated.

4. *The division of investment outlays by subregions and powiats was made on the basis of the actual location of the investment.*

Fixed assets

1. Fixed assets include asset components and other objects completed and ready for usage, with an expected period of utility exceeding 1 year, of which also public roads, streets and squares, together with shoulders and foundations, development of tracts of land, long-term plantings, meliorations, water structures, land, livestock (basic herd) as well as since 1 I 2002 co-operative ownership right to residential premise and co-operative right to non-residential (utilitarian) premise.

Data regarding fixed assets do not include the value of land recognised, since 1 I 1991, as fixed assets, in accordance with the decree of the Council of Ministers, dated 12 XII 1990 (Journal of Laws No. 90, item 529) as well as right of perpetual use of land, regarded as fixed assets since 1 I 2002, in accordance with Accounting Act, dated 29 IX 1994 (uniform text Journal of Laws 2016, item 1047).

2. The gross value of fixed assets is the value equal to the outlays incurred on purchasing or manufacturing them, without deducting consumption value (depreciation).

The **gross value** of fixed assets **at current book-keeping prices** is understood, as of 31 XII

stanu w dniu 31 XII 2015 r. należy rozumieć:

- a) w zakresie środków trwałych przekazanych do eksploatacji:
- przed 1 I 1995 r. - wartość w cenach odtworzenia z września 1994 r.;
 - po 1 I 1995 r. - wartość w cenach bieżących nabycia lub wytworzenia;
- b) w podmiotach stosujących Międzynarodowe Standardy Rachunkowości (MSR), wprowadzone od 1 I 2005 r. - również wycenę według wartości godziwej.

3. Wartość brutto środków trwałych:

- osób prawnych i jednostek organizacyjnych niemających osobowości prawnej z liczbą pracujących powyżej 9 osób, osób fizycznych prowadzących działalność gospodarczą (z wyjątkiem gospodarstw indywidualnych w rolnictwie) i spółek cywilnych z liczbą pracujących powyżej 9 osób (do 1998 r. - powyżej 5 osób) - opracowano na podstawie sprawozdawczości,
- osób prawnych i jednostek organizacyjnych niemających osobowości prawnej z liczbą pracujących do 9 osób, osób fizycznych prowadzących działalność gospodarczą i spółek cywilnych z liczbą pracujących do 9 osób, gospodarstw indywidualnych w rolnictwie, a także wartość indywidualnych budynków mieszkalnych (osób fizycznych) i rekreacyjnych nieprzystosowanych do stałego zamieszkania, wartość dróg publicznych, ulic i placów, melioracji podstawowych i szczegółowych - ustalono szacunkowo.

4. Podziału środków trwałych według sekcji Polskiej Klasyfikacji Działalności (PKD 2007) w układzie podregionów i powiatów dokonano zgodnie z siedzibą jednostki lokalnej rodzaju działalności.

2015 is understood:

- a) *within the scope of fixed assets designated for exploitation:*
- *before 1 I 1995 - the value at replacement prices of September 1994;*
 - *after 1 I 1995 - the purchase or manufacturing value at current prices;*
- b) *in units that use International Accounting Standards (IAS), introduced since 1 I 2005 - also revaluation according to fair value.*

3. The gross value of fixed assets:

- *of legal persons and organizational entities without legal personality employing more than 9 persons as well as natural persons conducting economic activity (excluding private farms in agriculture) and civil law partnerships employing more than 9 persons (until 1998 - more than 5 persons), was compiled on the basis of statistical reports,*
- *of legal persons and organizational entities without legal personality employing up to 9 persons, natural persons conducting economic activity and civil law partnerships employing up to 9 persons, private farms in agriculture as well as the value of private residential buildings (natural persons) and recreational not adapted for permanent residence, the value of public roads, streets and squares, basic and detailed meliorations, was estimated.*

4. The division of fixed assets by NACE rev.1.1 sections by subregions and powiats was made according to the abode of local kind-of-activity unit.

INWESTYCJE
INVESTMENTS
TABL. 1 (90). NAKŁADY INWESTYCYJNE W PRZEDSIĘBIORSTWACH^a W 2015 R. (ceny bieżące)
INVESTMENT OUTLAYS IN ENTERPRISES^a IN 2015 (current prices)

| WYSZCZEGÓLNIENIE SPECIFICATION | Ogółem <i>Grand total</i> | W tym Of which | | | | | | |
|---|------------------------------|--------------------------|---|------------------------------------|--|--|--|--|
| | | przemysł <i>industry</i> | | budownictwo <i>construction</i> | handel; naprawa pojazdów samochodowych ¹ <i>trade; repair of motor vehicles¹</i> | transport i gospodarka magazynowa <i>transportation and storage</i> | informacja i komunikacja <i>information and communication</i> | działalność finansowa i ubezpieczeniowa <i>financial and insurance activities</i> |
| | | razem <i>total</i> | w tym przetwórstwo przemysłowe <i>of which manufacturing</i> | | | | | |
| w tys. zł <i>in thous. zł</i> | | | | | | | | |
| WOJEWÓDZTWO ... VOIVODSHIP | 12366049 | 6159446 | 3910460 | 466024 | 1261702 | 2194612 | 347277 | 224175 |
| Podregion krakowski Subregion | 2602214 | 1343412 | 950070 | 27741 | 310745 | 766719 | 51913 | 5966 |
| Powiaty: <i>Powiats:</i> | | | | | | | | |
| bocheński | 367228 | 190151 | 133493 | 7982 | 13326 | 148152 | 3185 | 204 |
| krakowski | 1231826 | 570448 | 367432 | 4018 | 200199 | 364831 | 44309 | 1571 |
| miechowski | 85974 | 36438 | 1674 | - | 1894 | 43972 | 253 | 1337 |
| myślenicki | 239130 | 177850 | 153973 | 8886 | 41733 | 2814 | 922 | 594 |
| proszowicki | 33055 | 11783 | 5478 | 354 | 15894 | 221 | 843 | 448 |
| wielicki | 645001 | 356742 | 288020 | 6501 | 37699 | 206729 | 2401 | 1812 |
| Podregion m. Kraków Subregion | 4655388 | 1605269 | 837307 | 278990 | 504103 | 572267 | 245077 | 171396 |
| Miasto na prawach powiatu <i>City with powiat status</i> | | | | | | | | |
| Kraków | 4655388 | 1605269 | 837307 | 278990 | 504103 | 572267 | 245077 | 171396 |
| Podregion nowosądecki Subregion | 1033431 | 636770 | 406450 | 30033 | 110493 | 124530 | 29200 | 29247 |
| Powiaty: <i>Powiats:</i> | | | | | | | | |
| gorlicki | 121464 | 56392 | 39518 | 1158 | 44742 | 3500 | 1585 | 759 |
| limanowski | 128361 | 84011 | 65872 | 9023 | 8111 | 16628 | 1577 | 1149 |
| nowosądecki | 333286 | 188822 | 134304 | 7952 | 22737 | 51769 | 3305 | 21008 |
| Miasto na prawach powiatu <i>City with powiat status</i> | | | | | | | | |
| Nowy Sącz | 450320 | 307545 | 166756 | 11900 | 34903 | 52633 | 22733 | 6331 |

a Dane dotyczą podmiotów gospodarczych, w których liczba pracujących przekracza 9 osób; według lokalizacji inwestycji.
a Data concern economic entities employing more than 9 persons; according to investment location.

TABL. 1 (90). NAKŁADY INWESTYCYJNE W PRZEDSIĘBIORSTWACH^a W 2015 R. (dok.)
 INVESTMENT OUTLAYS IN ENTERPRISES^a IN 2015 (cont.)

| WYSZCZEGÓLNIENIE SPECIFICATION | Ogółem <i>Grand total</i> | W tym <i>Of which</i> | | | | | | |
|---|------------------------------|--------------------------|---|------------------------------------|---|--|--|--|
| | | przemysł <i>industry</i> | | budownictwo <i>construction</i> | handel; naprawa pojazdów samochodowych ¹ <i>trade; repair of motor vehicles¹</i> | transport i gospodarka magazynowa <i>transportation and storage</i> | informacja i komunikacja <i>information and communication</i> | działalność finansowa i ubezpieczeniowa <i>financial and insurance activities</i> |
| | | razem <i>total</i> | w tym przetwórstwo przemysłowe <i>of which manufacturing</i> | | | | | |
| w tys. zł <i>in thous. zł</i> | | | | | | | | |
| Podregion nowotarski <i>Subregion</i> | 649197 | 340150 | 216323 | 42517 | 70844 | 134079 | 5871 | 1917 |
| Powiaty: <i>Powiats:</i> | | | | | | | | |
| nowotarski | 279915 | 187829 | 119044 | 20824 | 44583 | 7864 | 3468 | 1004 |
| suski | 164475 | 113433 | 89658 | 2392 | 9961 | 25614 | 1234 | 310 |
| tatrzański | 204807 | 38888 | 7621 | 19301 | 16300 | 100601 | 1169 | 603 |
| Podregion oświęcimski <i>Subregion</i> | 2061337 | 1541993 | 1013249 | 24295 | 189181 | 149096 | 10316 | 11256 |
| Powiaty: <i>Powiats:</i> | | | | | | | | |
| chrzanowski | 455529 | 388671 | 138201 | 3859 | 23668 | 22403 | 1342 | 3662 |
| olkuski | 393205 | 313897 | 193301 | 2179 | 31690 | 27421 | 2785 | 1897 |
| oświęcimski | 879020 | 616056 | 520481 | 15818 | 90293 | 57499 | 3992 | 1656 |
| wadowicki | 333583 | 223369 | 161266 | 2439 | 43530 | 41773 | 2197 | 4041 |
| Podregion tarnowski <i>Subregion</i> | 1364482 | 691852 | 487061 | 62448 | 76336 | 447921 | 4900 | 4393 |
| Powiaty: <i>Powiats:</i> | | | | | | | | |
| brzeski | 321949 | 82631 | 45777 | 23461 | 9930 | 200501 | 1026 | 248 |
| dąbrowski | 32934 | 16424 | 8579 | 2372 | 8944 | 400 | 125 | 453 |
| tarnowski | 667048 | 469416 | 366547 | 8506 | 32147 | 121452 | 2573 | 1138 |
| Miasto na prawach powiatu <i>City with powiat status</i> | | | | | | | | |
| Tarnów | 342551 | 123381 | 66158 | 28109 | 25315 | 125568 | 1176 | 2554 |

^a Dane dotyczą podmiotów gospodarczych, w których liczba pracujących przekracza 9 osób; według lokalizacji inwestycji.
^a Data concern economic entities employing more than 9 persons; according to investment location.

ŚRODKI TRWAŁE FIXED ASSETS

TABL. 2 (91). **WARTOŚĆ BRUTTO ŚRODKÓW TRWAŁYCH W PRZEDSIĘBIORSTWACH^a**
W 2015 R. (bieżące ceny ewidencyjne)

Stan w dniu 31 XII

GROSS VALUE OF FIXED ASSETS IN ENTERPRISES^a IN 2015
(current book-keeping prices)

As of 31 XII

| WYSZCZEGÓLNIENIE SPECIFICATION | Ogółem Grand total | W tym Of which | | | | | | |
|---|-----------------------|-------------------|---|----------------------------------|--|--|---|--|
| | | przemysł industry | | budownic- two construction | handel; naprawa pojazdów samocho- dowych ¹ trade; repair of motor vehic- les ¹ | transport i gospodar- ka maga- zynowa transporta- tion and storage | informacja i komuni- kacja information and com- munication | obsługa rynku nierucho- mości ¹ real estate, activities ¹ |
| | | razem total | w tym przetwó- stwo prze- mysłowe of which ma- nufacturing | | | | | |
| w tys. zł in thous. zł | | | | | | | | |
| WOJEWÓDZTWO ... VOIVODSHIP | 121930161 | 64907221 | 41899141 | 3318146 | 18128612 | 7208016 | 4713154 | 5392126 |
| Podregion krakowski Subregion | 16666625 | 11488580 | 9134377 | 347537 | 1741886 | 1114952 | 276152 | 384309 |
| Powiaty: Powiats: | | | | | | | | |
| bocheński | 2528965 | 2168696 | 1968435 | 53811 | 126844 | 10466 | 754 | 26828 |
| krakowski | 7566972 | 4679021 | 3013947 | 150741 | 940069 | 1009887 | 252546 | 144342 |
| miechowski | 318059 | 122297 | 46104 | - | 61511 | 39705 | - | 23201 |
| myślenicki | 1951114 | 1441538 | 1256053 | 77397 | 226154 | 26573 | 13756 | 50819 |
| proszowicki | 383624 | 139777 | 135021 | 5217 | 165756 | 272 | - | 8207 |
| wielicki | 3917891 | 2937251 | 2714817 | 60371 | 221552 | 28049 | 9096 | 130912 |
| Podregion m. Kraków Subregion | 57346380 | 22096691 | 11022848 | 1431223 | 12983990 | 2361979 | 3954773 | 3337143 |
| Miasto na prawach powiatu City with powiat status | | | | | | | | |
| Kraków | 57346380 | 22096691 | 11022848 | 1431223 | 12983990 | 2361979 | 3954773 | 3337143 |
| Podregion nowosądecki Subregion | 10163597 | 5523443 | 4408763 | 618137 | 967586 | 764007 | 149612 | 380103 |
| Powiaty: Powiats: | | | | | | | | |
| gorlicki | 1132122 | 606464 | 452748 | 69830 | 165141 | 18701 | 540 | 77510 |
| limanowski | 1343631 | 777088 | 748507 | 145323 | 118138 | 103052 | - | 20551 |
| nowosądecki | 3259684 | 1493650 | 1134901 | 149707 | 277578 | 324644 | - | 54671 |
| Miasto na prawach powiatu City with powiat status | | | | | | | | |
| Nowy Sącz | 4428160 | 2646241 | 2072607 | 253277 | 406729 | 317610 | 149072 | 227371 |

^a Dane dotyczą podmiotów gospodarczych, w których liczba pracujących przekracza 9 osób; podziału środków trwałych według sekcji PKD 2007 dokonano zgodnie z siedzibą jednostki lokalnej rodzaju działalności.

^a Data concern economic entities employing more than 9 persons; the division of fixed assets by NACE Rev. 2 sections was made according to the abode of local kind-of-activity unit.

TABL. 2 (91). WARTOŚĆ BRUTTO ŚRODKÓW TRWAŁYCH W PRZEDSIĘBIORSTWACH^a
W 2015 R. (dok.)

Stan w dniu 31 XII

GROSS VALUE OF FIXED ASSETS IN ENTERPRISES^a IN 2015 (cont.)

As of 31 XII

| WYSZCZEGÓLNIENIE SPECIFICATION | Ogółem Grand total | W tym Of which | | | | | | |
|---|-----------------------|-------------------|--|-----------------------------|--|---|---|--|
| | | przemysł industry | | budownictwo construction | handel; naprawa pojazdów samochodowych ¹ trade; repair of motor vehicles ¹ | transport i gospodarka magazynowa transportation and storage | informacja i komunikacja information and communication | obsługa rynku nieruchomości ¹ real estate, activities ¹ |
| | | razem total | w tym przetwórstwo przemysłowe of which manufacturing | | | | | |
| w tys. zł in thous. zł | | | | | | | | |
| Podregion nowotarski | 5423435 | 2421722 | 1399701 | 235394 | 480484 | 483827 | 4555 | 261210 |
| <i>Subregion</i> | | | | | | | | |
| Powiaty: <i>Powiats:</i> | | | | | | | | |
| nowotarski | 2471959 | 1237933 | 745316 | 152801 | 281606 | 79934 | 1850 | 132812 |
| suski | 923816 | 633308 | 591264 | 31662 | 65300 | 32205 | 12 | 24821 |
| tatrzański | 2027660 | 550481 | 63121 | 50931 | 133578 | 371688 | 2693 | 103577 |
| Podregion oświęcimski | 18384552 | 14217994 | 9770642 | 293495 | 907998 | 700504 | 240930 | 565443 |
| <i>Subregion</i> | | | | | | | | |
| Powiaty: <i>Powiats:</i> | | | | | | | | |
| chrzanowski | 6148232 | 5279915 | 2405470 | 85507 | 191362 | 169459 | 2065 | 98887 |
| olkuski | 3717012 | 2827407 | 2401970 | 45652 | 169087 | 139120 | 222443 | 193115 |
| oświęcimski | 5367184 | 4080404 | 3388227 | 109883 | 204606 | 313708 | 9987 | 164860 |
| wadowicki | 3152124 | 2030268 | 1574975 | 52453 | 342943 | 78217 | 6435 | 108581 |
| Podregion tarnowski | 13945572 | 9158791 | 6162810 | 392360 | 1046668 | 1782747 | 87132 | 463918 |
| <i>Subregion</i> | | | | | | | | |
| Powiaty: <i>Powiats:</i> | | | | | | | | |
| brzeski | 2186687 | 1644033 | 1432173 | 124586 | 175127 | 57622 | 40740 | 51276 |
| dąbrowski | 401359 | 104941 | 80892 | 16037 | 86255 | 859 | - | 67189 |
| tarnowski | 2128279 | 1358523 | 777512 | 74900 | 332010 | 157644 | 2108 | 849 |
| Miasto na prawach powiatu <i>City with powiat status</i> | | | | | | | | |
| Tarnów | 9229247 | 6051294 | 3872233 | 176837 | 453276 | 1566622 | 44284 | 344604 |

^a Dane dotyczą podmiotów gospodarczych, w których liczba pracujących przekracza 9 osób; podziału środków trwałych według sekcji PKD dokonano zgodnie z siedzibą jednostki lokalnej rodzaju działalności.

^a Data concern economic entities employing more than 9 persons; the division of fixed assets by NACE Rev. 2 sections was made according to the abode of local kind-of-activity unit.

RACHUNKI REGIONALNE

Uwagi ogólne

1. **Rachunki regionalne** opracowano zgodnie z zasadami „Europejskiego Systemu Rachunków (ESA 2010)”, wprowadzonego rozporządzeniem Parlamentu Europejskiego i Rady (UE) nr 549/2013 z dnia 21 V 2013 r. w sprawie europejskiego systemu rachunków narodowych i regionalnych w Unii Europejskiej (Dz. Urz. UE L 174 z 26.06.2013 r.).

2. W systemie rachunków regionalnych dla każdego województwa zestawiane są: rachunek produkcji i rachunek tworzenia dochodów według sektorów instytucjonalnych i rodzajów działalności oraz rachunek podziału pierwotnego dochodów i rachunek podziału wtórnego dochodów w sektorze gospodarstw domowych. Dla podregionów obliczane są: produkt krajowy brutto (PKB) i wartość dodana brutto (WDB) według grup rodzajów działalności.

3. Grupowanie danych według województw i podregionów w podziale na rodzaje działalności według Polskiej Klasyfikacji Działalności zostało dokonane **metodą jednostek lokalnych rodzaju działalności**, tj. według siedziby i podstawowego rodzaju działalności jednostki lokalnej przedsiębiorstwa.

4. W rachunkach regionalnych uwzględnia się szacunek szarej gospodarki oraz działalności nielegalnej. **Szara gospodarka** obejmuje legalną produkcję ukrytą szacowaną dla zarejestrowanych podmiotów gospodarczych sektora prywatnego z liczbą pracujących do 9 osób (niezależnie od formy prawnej), z liczbą pracujących od 10 do 49 osób (bez spółdzielni) oraz osób fizycznych z tytułu wykonywania pracy nierejestrowanej, głównie w działalności usługowej (w tym osób świadczących usługi prostytutki).

W ramach **działalności nielegalnej** ujęto szacunki dotyczące działalności osób czerpiących korzyści z tytułu świadczenia usług prostytutki przez inne osoby, produkcji i handlu narkotykami oraz przemytu papierosów.

REGIONAL ACCOUNTS

General notes

1. **Regional accounts** were compiled according to the principles of the European System of Accounts (the ESA 2010), introduced by Regulation No 549/2013 of the European Parliament and of the Council (EU) of 21 V 2013 on the European system of national and regional accounts in the European Union (Official Journal of the EU L 174, 26.06.2013).

2. The following accounts are compiled in the regional accounts system for each voivodship: the production account and the generation of income account by institutional sectors and kind of activity as well as the allocation of primary income account and the secondary distribution of income account in the households sector. The following categories are calculated for subregions: gross domestic product (GDP) and gross value added (GVA) by kind-of-activity groups.

3. Data grouping by voivodships and subregions according to kind of activity of the Polish Classification of Activities was conducted applying the **local kind-of-activity unit method**, i.e. by the place of residence and main kind of activity of the local unit of the enterprise.

4. The estimation of the hidden economy and illegal activities is included in the regional accounts. **Hidden economy** covers the legal concealed production estimated for registered economic entities of private sector employing up to 9 persons (irrespective of the legal form), employing from 10 to 49 persons (excluding co-operatives) as well as natural persons engaged in non-registered work, primarily within the service activity (including people providing prostitution services).

Within **illegal activities** there were included estimations concerning activity of people deriving profits from exploiting prostitution, production and trafficking in narcotics as well as smuggling of cigarettes.

5. Dane z rachunków regionalnych za lata 2010-2013 zostały zmienione w stosunku do wcześniej opublikowanych w ślad za rewizją w rocznych rachunkach narodowych, dokonaną stosownie do standardowej procedury dotyczącej nadmiernego deficytu (tzw. notyfikacja fiskalna). Rewizja wynika z wdrożenia wytycznych zawartych w najnowszym Podręczniku Deficytu i Długu Sektora Instytucji Rządowych i Samorządowych (MGDD, edycja 2016). Zmiany związane z wdrożeniem zapisów tego podręcznika mające znaczenie dla Polski dotyczyły między innymi zakresu podmiotowego sektora instytucji rządowych i samorządowych oraz rejestracji abonamentu radiowo-telewizyjnego.

6. Szczegółowy opis zmian wprowadzonych do rachunków narodowych znajduje się w notatce informacyjnej GUS: „Zweryfikowany szacunek produktu krajowego brutto za lata 2010-2015” z dnia 19 X 2016 r., dostępnej na stronie <http://stat.gov.pl/obszary-tematyczne/rachunki-narodowe/roczne-rachunki-narodowe/zweryfikowany-szacunek-produktu-krajowego-brutto-za-lata-2010-2015,9,2.html>.

7. Wyjaśnienia dotyczące rachunków regionalnych (uwagi metodyczne oraz podstawowe pojęcia) zamieszczono w publikacji „Produkt krajowy brutto - Rachunki regionalne w 2014 r.”.

5. Data from regional accounts for the years 2010-2013 were changed in relation to those published previously as a consequence of revision in the annual national accounts, made due to the standard excessive deficit procedure (the so-called fiscal notification). Revision results from implementing the requirements included in the latest “Manual on Government Deficit and Debt” (MGDD, 2016 edition). Changes connected with introducing the provisions of this manual of importance to Poland, concerned among other things subjective range of the general government sector as well as radio and TV licence fees recording.

6. Detailed description of the changes introduced in the national accounts can be found in the CSO news release: „Zweryfikowany szacunek produktu krajowego brutto za lata 2010-2015” of 19 X 2016, available at <http://stat.gov.pl/obszary-tematyczne/rachunki-narodowe/roczne-rachunki-narodowe/zweryfikowany-szacunek-produktu-krajowego-brutto-za-lata-2010-2015,9,2.html>.

7. Explanations concerning regional accounts (methodological notes and basic concepts) are placed in the publication “Gross Domestic Product - Regional Accounts in 2014”.

Uwaga do tablic 1 i 2

Dane za lata 2010 i 2013 skorygowano w stosunku do wcześniej opublikowanych; patrz uwagi ogólne, ust. 5 na str. 455.

Note to tables 1 i 2

Data for 2010 and 2013 have been adjusted to those published earlier; see general notes, item 5 on page 455.

TABL. 1 (92). **PRODUKT KRAJOWY BRUTTO (ceny bieżące)**
GROSS DOMESTIC PRODUCT (current prices)

| WYSZCZEGÓLNIENIE SPECIFICATION | Ogółem Total | | | Na 1 mieszkańca Per capita | | |
|-----------------------------------|-----------------------|--|---------------------------------------|-------------------------------|--|---------------------------------------|
| | w mln zł in mln zł | Polska = = 100 Poland = = 100 | województwo = 100 voivodship = 100 | w zł in zł | Polska = = 100 Poland = = 100 | województwo = 100 voivodship = 100 |
| WOJEWÓDZTWO 2010 | 109617 | 7,6 | 100,0 | 32909 | 87,7 | 100,0 |
| VOIVODSHIP 2013 | 128119 | 7,7 | 100,0 | 38167 | 88,7 | 100,0 |
| 2014 | 134008 | 7,8 | 100,0 | 39834 | 89,1 | 100,0 |
| Podregiony: Subregions: | | | | | | |
| krakowski 2010 | 17747 | 1,2 | 16,2 | 25745 | 68,6 | 78,2 |
| 2013 | 21823 | 1,3 | 17,0 | 30934 | 71,9 | 81,0 |
| 2014 | 22951 | 1,3 | 17,1 | 32315 | 72,3 | 81,1 |
| m. Kraków 2010 | 44322 | 3,1 | 40,4 | 58542 | 156,0 | 177,9 |
| 2013 | 52395 | 3,2 | 40,9 | 69038 | 160,4 | 180,9 |
| 2014 | 54947 | 3,2 | 41,0 | 72318 | 161,8 | 181,5 |
| nowosądecki 2010 | 12267 | 0,8 | 11,2 | 23291 | 62,1 | 70,8 |
| 2013 | 14101 | 0,9 | 11,0 | 26508 | 61,6 | 69,5 |
| 2014 | 15130 | 0,9 | 11,3 | 28374 | 63,5 | 71,2 |
| nowotarski 2010 | 7407 | 0,5 | 6,8 | 21875 | 58,3 | 66,5 |
| 2013 | 8277 | 0,5 | 6,5 | 24252 | 56,4 | 63,5 |
| 2014 | 8597 | 0,5 | 6,4 | 25151 | 56,3 | 63,1 |
| oświęcimski 2010 | 16314 | 1,1 | 14,9 | 29344 | 78,2 | 89,2 |
| 2013 | 18269 | 1,1 | 14,3 | 32896 | 76,4 | 86,2 |
| 2014 | 18875 | 1,1 | 14,1 | 34011 | 76,1 | 85,4 |
| tarnowski 2010 | 11560 | 0,8 | 10,5 | 24953 | 66,5 | 75,8 |
| 2013 | 13253 | 0,8 | 10,3 | 28575 | 66,4 | 74,9 |
| 2014 | 13508 | 0,8 | 10,1 | 29104 | 65,1 | 73,1 |

TABL. 2 (93). WARTOŚĆ DODANA BRUTTO WEDŁUG RODZAJÓW DZIAŁALNOŚCI
(ceny bieżące)
GROSS VALUE ADDED BY KINDS OF ACTIVITIES (current prices)

| WYSZCZEGÓLNIENIE SPECIFICATION | Ogółem <i>Total</i> | Rolnictwo, leśnictwo, łowiectwo i rybactwo <i>Agriculture, forestry and fishing</i> | Przemysł <i>Industry</i> | Budownictwo <i>Construction</i> | Handel; naprawa pojazdów samochodowych ^Δ ; transport i gospodarka magazynowa; zakwaterowanie i gastronomia ^Δ ; informacja i komunikacja <i>Trade; repair of motor vehicles^Δ; transportation and storage; accommodation and catering^Δ; information and communication</i> | Działalność finansowa i ubezpieczeniowa; obsługa rynku nieruchomości ^Δ <i>Financial and insurance activities; real estate activities</i> | Pozostałe usługi <i>Other services</i> |
|-----------------------------------|------------------------|--|-----------------------------|------------------------------------|--|--|---|
| | | | | | | | |
| WOJEWÓDZTWO 2010 | 96416 | 1510 | 21148 | 10181 | 28500 | 8416 | 26661 |
| VOIVODSHIP 2013 | 113734 | 1658 | 25249 | 10965 | 34663 | 9472 | 31726 |
| 2014 | 118826 | 1675 | 26898 | 11741 | 35191 | 10409 | 32913 |
| Podregiony; <i>Subregions:</i> | | | | | | | |
| krakowski 2010 | 15610 | 488 | 4612 | 1498 | 4215 | 1397 | 3401 |
| 2013 | 19373 | 536 | 5584 | 1703 | 5823 | 1482 | 4244 |
| 2014 | 20350 | 542 | 6053 | 1813 | 6041 | 1545 | 4357 |
| m. Kraków 2010 | 38984 | 18 | 5472 | 4435 | 13249 | 3242 | 12569 |
| 2013 | 46513 | 20 | 6976 | 4492 | 15891 | 4064 | 15069 |
| 2014 | 48722 | 20 | 7446 | 4898 | 15803 | 4715 | 15840 |
| nowosądecki 2010 | 10790 | 298 | 2208 | 1417 | 2853 | 980 | 3035 |
| 2013 | 12517 | 327 | 2478 | 1763 | 3365 | 1038 | 3546 |
| 2014 | 13416 | 330 | 2901 | 1902 | 3549 | 1099 | 3636 |
| nowotarski 2010 | 6515 | 216 | 1107 | 592 | 2170 | 649 | 1780 |
| 2013 | 7348 | 237 | 1264 | 610 | 2475 | 701 | 2061 |
| 2014 | 7623 | 239 | 1384 | 642 | 2499 | 736 | 2123 |
| oświęcimski 2010 | 14349 | 187 | 5312 | 1123 | 3397 | 1228 | 3100 |
| 2013 | 16218 | 206 | 6096 | 1134 | 3974 | 1250 | 3559 |
| 2014 | 16737 | 208 | 6095 | 1275 | 4184 | 1333 | 3642 |
| tarnowski 2010 | 10168 | 303 | 2437 | 1117 | 2615 | 920 | 2776 |
| 2013 | 11765 | 332 | 2852 | 1263 | 3136 | 935 | 3247 |
| 2014 | 11978 | 336 | 3018 | 1211 | 3115 | 982 | 3315 |

PODMIOTY GOSPODARKI NARODOWEJ**Uwagi ogólne**

1. Prezentowane w tablicach dane dotyczące **podmiotów gospodarki narodowej** wpisanych do rejestru REGON obejmują osoby prawne, jednostki organizacyjne niemające osobowości prawnej oraz osoby fizyczne prowadzące działalność gospodarczą, zaklasyfikowane do poszczególnych sekcji PKD 2007 według przeważającego rodzaju działalności.

2. Krajowy rejestr urzędowy podmiotów gospodarki narodowej, zwany dalej rejestrem REGON, jest rejestrem administracyjnym prowadzonym przez Prezesa GUS. Zasady prowadzenia rejestru określają przepisy ustawy z dnia 29 VI 1995 r. o statystyce publicznej (tekst jednolity Dz. U. 2016 poz. 1068) z późniejszymi zmianami oraz przepisy rozporządzenia Rady Ministrów z dnia 30 XI 2015 r. (Dz. U. poz. 2009) w sprawie sposobu i metodologii prowadzenia i aktualizacji krajowego rejestru urzędowego podmiotów gospodarki narodowej, wzorów wniosków, ankiet i zaświadczeń.

Podstawową funkcją rejestru REGON jest identyfikowanie podmiotów gospodarki narodowej, co jest realizowane poprzez nadawanie im unikatowych numerów identyfikacyjnych.

Rejestr REGON jest na bieżąco aktualizowany na podstawie danych o podmiotach gospodarki narodowej, przekazywanych drogą elektroniczną z Centralnej Ewidencji i Informacji o Działalności Gospodarczej, Krajowego Rejestru Sądowego, Systemu Informacji Oświatowej oraz Centralnego Rejestru Podmiotów Krajowej Ewidencji Podatników, oraz - w przypadku pozostałych podmiotów - na podstawie wniosków zgłaszanych do właściwych urzędów statystycznych. Kompletność i aktualność rejestru uzależniona jest od terminowej realizacji ww. obowiązków. Ponadto od 2011 r. do aktualizacji rejestru wykorzystywane są informacje z Powszechnego Elektronicznego Systemu Ewidencji Ludności (PESEL) dotyczące zgonów osób fizycznych, które były wpisane do rejestru REGON.

ENTITIES OF THE NATIONAL ECONOMY**General notes**

1. The data presented in tables concerning **entities of the national economy** entered in the REGON register include legal persons, organizational entities without legal personality and natural persons conducting economic activity, classified into particular NACE Rev. 2 sections according to the predominant kind of activity.

2. The National Official Business Register, hereinafter referred to as REGON, is an administrative register held by the President of the CSO. The rules for running the register are defined by the Law on Official Statistics, dated 29 VII 1995 (uniform text Journal of Laws 2016 item 1068) with later amendments and the provisions of the decree of the Council of Ministers of 30 XI 2015 (Journal of Laws item 2009) on the mode and methodology of running and updating the National Official Business Register, application, questionnaire, certificate specimens and detailed condition.

The basic function of the REGON register is identification of entities of the national economy, which is accomplished by assigning to them unique identification numbers.

The REGON register is updated on a current basis with the use of data on entities of the national economy transferred through the electronic system from the Central Registration and Information on Business, the National Court Register, the Educational Information System as well as the Central Business Entity Register of the National Taxpayer Register, and - for the remaining entities - on the basis of applications submitted to the relevant statistical offices. The completeness and correctness of the register is contingent on the timely compliance with the above-mentioned obligation. In addition, since 2011 the register has been updated with information from the Common Electronic System of Population (PESEL) on the deaths of natural persons, who were registered in the REGON.

TABL. 1 (94). **PODMIOTY GOSPODARKI NARODOWEJ^a W REJESTRZE REGON W 2015 R.**
Stan w dniu 31 XII
ENTITIES OF THE NATIONAL ECONOMY^a IN THE REGON REGISTER IN 2015
As of 31 XII

| WYSZCZEGÓLNIENIE SPECIFICATION | Ogółem Grand total | Sektor publiczny Public sector | Sektor prywatny Private sector | Z liczby ogółem Of grand total number | | | | | | | osoby fizyczne prowadzące działalność gospodarczą natural persons conducting economic activity |
|---|---------------------------|--|-----------------------------------|--|---|--|-------------------------------|--|--------------|---------------|---|
| | | | | osoby prawne i jednostki organizacyjne niemające osobowości prawnej legal persons and organizational entities without legal personality | | | | | | | |
| | | | | razem total | w tym of which | | | | | | |
| | | | | | spółki handlowe commercial companies | spółki cywilne civil law partnerships | spółdzielnie co-operatives | fundacje, stowarzyszenia i organizacje społeczne foundations, associations and social organizations | | | |
| | razem total | w tym z udziałem kapitału zagranicznego of which with foreign capital participation | | | | | | | | | |
| WOJEWÓDZTWO ... VOIVODSHIP | 363883^b | 7862 | 352956 | 98528 | 36083 | 5112 | 27905 | 1137 | 11694 | 265355 | |
| Podregion krakowski Subregion | 70993 | 1659 | 69033 | 14556 | 4014 | 480 | 4719 | 181 | 2188 | 56437 | |
| POWIAT BOCHEŃSKI Urban gminas: | 8617 | 338 | 8243 | 1848 | 421 | 58 | 492 | 22 | 314 | 6769 | |
| Bochnia | 3471 | 102 | 3350 | 894 | 261 | 38 | 291 | 8 | 78 | 2577 | |
| Gminy miejsko-wiejskie: Urban-rural gminas: | | | | | | | | | | | |
| Nowy Wiśnicz | 994 | 33 | 957 | 141 | 19 | - | 34 | 2 | 33 | 853 | |
| w tym miasto of which city | 281 | 19 | 258 | 73 | 12 | - | 14 | 2 | 15 | 208 | |
| Gminy wiejskie: Rural gminas: | | | | | | | | | | | |
| Bochnia | 1403 | 54 | 1343 | 234 | 49 | 6 | 59 | 2 | 54 | 1169 | |
| Drwinia | 366 | 25 | 339 | 101 | 21 | - | 15 | 1 | 27 | 265 | |
| Lipnica Murowana .. | 351 | 15 | 335 | 63 | 11 | 1 | 17 | - | 16 | 288 | |
| Łapanów | 570 | 36 | 533 | 130 | 14 | 6 | 20 | 3 | 42 | 440 | |
| Rzezawa | 682 | 27 | 655 | 126 | 26 | 4 | 23 | 1 | 26 | 556 | |
| Trzciana | 410 | 19 | 389 | 81 | 12 | 3 | 17 | 1 | 20 | 329 | |
| Żegocina | 370 | 27 | 342 | 78 | 8 | - | 16 | 4 | 18 | 292 | |
| POWIAT KRAKOWSKI Urban-rural gminas: | 28740 | 524 | 28072 | 5830 | 1904 | 230 | 1856 | 55 | 785 | 22910 | |
| Krzyszowice | 3105 | 64 | 3027 | 657 | 170 | 19 | 235 | 5 | 94 | 2448 | |
| w tym miasto of which city | 1265 | 38 | 1219 | 348 | 92 | 10 | 115 | 4 | 37 | 917 | |

^a Bez osób prowadzących gospodarstwa indywidualne w rolnictwie. ^b W podziale na sektory własności - bez podmiotów, dla których informacja o formie własności nie występuje w rejestrze REGON

^a Excluding persons tending private farms in agriculture. ^b In division by ownership sectors - excluding entities for which information on the ownership form does not exist in the REGON register.

TABL. 1 (94). PODMIOTY GOSPODARKI NARODOWEJ^a W REJESTRZE REGON W 2015 R. (cd.)
 Stan w dniu 31 XII
ENTITIES OF THE NATIONAL ECONOMY^a IN THE REGON REGISTER IN 2015 (cont.)
 As of 31 XII

| WYSZCZEGÓLNIENIE SPECIFICATION | Ogółem Grand total | Sektor publiczny Public sector | Sektor prywatny Private sector | Z liczby ogółem Of grand total number | | | | | | | osoby fizyczne prowadzące działalność gospodarczą natural persons conducting economic activity |
|---|--|-----------------------------------|-----------------------------------|--|---|----|--|-------------------------------|--|------|---|
| | | | | osoby prawne i jednostki organizacyjne niemające osobowości prawnej legal persons and organizational entities without legal personality | | | | | | | |
| | | | | razem total | w tym of which | | | | | | |
| | | | | | spółki handlowe commercial companies | | spółki cywilne civil law partnerships | spółdzielnie co-operatives | fundacje, stowarzyszenia i organizacje społeczne foundations, associations and social organizations | | |
| razem total | w tym z udziałem kapitału zagranicznego of which with foreign capital participation | razem total | razem total | razem total | razem total | | | | | | |
| POWIAT KRAKOWSKI (dok.) | | | | | | | | | | | |
| Gminy miejsko-wiejskie (dok.): Urban-rural gminas (cont.): | | | | | | | | | | | |
| Skala | 956 | 23 | 932 | 162 | 26 | 2 | 51 | 3 | 39 | 794 | |
| w tym miasto | 388 | 17 | 371 | 86 | 11 | 1 | 29 | 2 | 17 | 302 | |
| of which city | | | | | | | | | | | |
| Skawina | 4707 | 97 | 4591 | 1116 | 360 | 45 | 406 | 8 | 101 | 3591 | |
| w tym miasto | 2983 | 65 | 2903 | 881 | 311 | 44 | 317 | 7 | 57 | 2102 | |
| of which city | | | | | | | | | | | |
| Słomniki | 1262 | 52 | 1202 | 242 | 42 | 2 | 85 | 5 | 35 | 1020 | |
| w tym miasto | 522 | 23 | 494 | 95 | 17 | 1 | 38 | 3 | 7 | 427 | |
| of which city | | | | | | | | | | | |
| Świątniki Górne | 1162 | 21 | 1138 | 191 | 45 | 6 | 84 | 3 | 20 | 971 | |
| w tym miasto | 345 | 17 | 328 | 78 | 13 | 4 | 30 | 1 | 10 | 267 | |
| of which city | | | | | | | | | | | |
| Gminy wiejskie: Rural gminas: | | | | | | | | | | | |
| Czernichów | 1390 | 30 | 1356 | 229 | 48 | 5 | 84 | 1 | 44 | 1161 | |
| Igołomia- - Wawrzeńczyce ... | 556 | 17 | 538 | 120 | 25 | 1 | 37 | 4 | 22 | 436 | |
| Iwanowice | 762 | 20 | 739 | 130 | 30 | 5 | 24 | 1 | 35 | 632 | |
| Jerzmanowice- - Przegonia | 916 | 20 | 894 | 134 | 27 | 2 | 36 | 3 | 30 | 782 | |
| Kocmyrzów- -Luborzycza | 1283 | 19 | 1260 | 191 | 43 | 1 | 72 | 1 | 37 | 1092 | |
| Liszki | 1720 | 21 | 1695 | 289 | 96 | 13 | 81 | 3 | 49 | 1431 | |
| Michałowice | 1169 | 18 | 1147 | 190 | 66 | 2 | 52 | 2 | 32 | 979 | |
| Mogilany | 1794 | 18 | 1759 | 365 | 161 | 22 | 111 | 5 | 38 | 1429 | |
| Sułoszowa | 327 | 17 | 310 | 51 | 5 | - | 14 | 2 | 9 | 276 | |
| Wielka Wieś | 1392 | 26 | 1356 | 312 | 136 | 22 | 98 | 2 | 29 | 1080 | |
| Zabierzów | 3127 | 34 | 3073 | 802 | 358 | 50 | 203 | 5 | 109 | 2325 | |
| Zielonki | 3112 | 27 | 3055 | 649 | 266 | 33 | 183 | 2 | 62 | 2463 | |

^a Bez osób prowadzących gospodarstwa indywidualne w rolnictwie.

^a Excluding persons tending private farms in agriculture.

TABL. 1 (94). **PODMIOTY GOSPODARKI NARODOWEJ^a W REJESTRZE REGON W 2015 R. (cd.)**
Stan w dniu 31 XII
ENTITIES OF THE NATIONAL ECONOMY^a IN THE REGON REGISTER IN 2015 (cont.)
As of 31 XII

| WYSZCZEGÓLNIENIE SPECIFICATION | Ogółem Grand total | Sektor publiczny Public sector | Sektor prywatny Private sector | Z liczby ogółem Of grand total number | | | | | | | osoby fizyczne prowadzące działalność gospodarczą natural persons conducting economic activity |
|---|--|-----------------------------------|-----------------------------------|--|---|----|--|-------------------------------|--|------|---|
| | | | | osoby prawne i jednostki organizacyjne niemające osobowości prawnej legal persons and organizational entities without legal personality | | | | | | | |
| | | | | razem total | w tym of which | | | | | | |
| | | | | | spółki handlowe commercial companies | | spółki cywilne civil law partnerships | spółdzielnie co-operatives | fundacje, stowarzyszenia i organizacje społeczne foundations, associations and social organizations | | |
| razem total | w tym z udziałem kapitału zagranicznego of which with foreign capital participation | | | | | | | | | | |
| POWIAT | | | | | | | | | | | |
| MIECHOWSKI | 4390 | 155 | 4211 | 932 | 130 | 15 | 274 | 27 | 216 | 3458 | |
| Gminy miejsko-wiejskie: <i>Urban-rural gminas:</i> | | | | | | | | | | | |
| Miechów | 2469 | 67 | 2387 | 512 | 84 | 8 | 184 | 12 | 89 | 1957 | |
| w tym miasto | 1767 | 51 | 1706 | 406 | 66 | 6 | 158 | 12 | 54 | 1361 | |
| of which city | | | | | | | | | | | |
| Gminy wiejskie: <i>Rural gminas:</i> | | | | | | | | | | | |
| Charsznica | 482 | 18 | 461 | 89 | 15 | 2 | 19 | 4 | 20 | 393 | |
| Golcza | 427 | 16 | 409 | 104 | 10 | 4 | 25 | 2 | 35 | 323 | |
| Kozłów | 257 | 14 | 241 | 50 | 3 | - | 14 | 2 | 10 | 207 | |
| Książ Wielki | 375 | 22 | 352 | 88 | 7 | 1 | 16 | 5 | 29 | 287 | |
| Raclawice | 179 | 8 | 170 | 41 | 6 | - | 7 | - | 16 | 138 | |
| Słaboszów | 201 | 10 | 191 | 48 | 5 | - | 9 | 2 | 17 | 153 | |
| POWIAT | | | | | | | | | | | |
| MYŚLENICKI | 12108 | 296 | 11784 | 2247 | 541 | 59 | 809 | 34 | 330 | 9861 | |
| Gminy miejsko-wiejskie: <i>Urban-rural gminas:</i> | | | | | | | | | | | |
| Dobczyce | 1480 | 28 | 1447 | 297 | 71 | 5 | 105 | 5 | 55 | 1183 | |
| w tym miasto | 842 | 22 | 817 | 202 | 48 | 4 | 74 | 5 | 27 | 640 | |
| of which city | | | | | | | | | | | |
| Myślenice | 5276 | 109 | 5151 | 1145 | 336 | 35 | 449 | 6 | 129 | 4131 | |
| w tym miasto | 3112 | 74 | 3024 | 858 | 265 | 29 | 352 | 6 | 77 | 2254 | |
| of which city | | | | | | | | | | | |
| Sułkowice | 1239 | 36 | 1201 | 181 | 38 | 6 | 54 | 4 | 31 | 1058 | |
| w tym miasto | 586 | 20 | 565 | 92 | 15 | 4 | 30 | 4 | 13 | 494 | |
| of which city | | | | | | | | | | | |
| Gminy wiejskie: <i>Rural gminas:</i> | | | | | | | | | | | |
| Lubień | 705 | 27 | 678 | 110 | 11 | 2 | 26 | 2 | 22 | 595 | |
| Pcim | 806 | 21 | 784 | 106 | 18 | 2 | 40 | 3 | 14 | 700 | |
| Raciechowice | 454 | 22 | 432 | 99 | 11 | 2 | 29 | 7 | 24 | 355 | |
| Siepraw | 929 | 17 | 909 | 138 | 33 | 5 | 64 | 4 | 15 | 791 | |
| Tokarnia | 560 | 17 | 542 | 82 | 11 | - | 20 | 2 | 19 | 478 | |
| Wiśniowa | 659 | 19 | 640 | 89 | 12 | 2 | 22 | 1 | 21 | 570 | |

a Bez osób prowadzących gospodarstwa indywidualne w rolnictwie.

a Excluding persons tending private farms in agriculture.

TABL. 1 (94). **PODMIOTY GOSPODARKI NARODOWEJ^a W REJESTRZE REGON W 2015 R. (cd.)**
 Stan w dniu 31 XII
ENTITIES OF THE NATIONAL ECONOMY^a IN THE REGON REGISTER IN 2015 (cont.)
 As of 31 XII

| WYSZCZEGÓLNIENIE SPECIFICATION | Ogółem Grand total | Sektor publiczny Public sector | Sektor prywatny Private sector | Z liczby ogółem Of grand total number | | | | | | | osoby fizyczne prowadzące działalność gospodarczą natural persons conducting economic activity |
|--|-----------------------|-----------------------------------|-----------------------------------|--|----------------|---|--|-------------------------------|--|--------------|---|
| | | | | osoby prawne i jednostki organizacyjne niemające osobowości prawnej legal persons and organizational entities without legal personality | | | | | | | |
| | | | | razem total | w tym of which | | | | | | |
| | | | | | razem total | spółki handlowe commercial companies | spółki cywilne civil law partnerships | spółdzielnie co-operatives | fundacje, stowarzyszenia i organizacje społeczne foundations, associations and social organizations | | |
| POWIAT PROSZOWICKI | 3402 | 147 | 3242 | 815 | 153 | 11 | 220 | 19 | 170 | 2587 | |
| Gminy miejsko-wiejskie: Urban-rural gminas: | | | | | | | | | | | |
| Nowe Brzesko | 459 | 18 | 441 | 80 | 16 | - | 21 | 2 | 15 | 379 | |
| w tym miasto | 224 | 10 | 214 | 49 | 10 | - | 18 | 1 | 6 | 175 | |
| of which city | | | | | | | | | | | |
| Proszowice | 1546 | 55 | 1485 | 409 | 82 | 7 | 138 | 8 | 61 | 1137 | |
| w tym miasto | 870 | 41 | 827 | 265 | 55 | 3 | 94 | 8 | 27 | 605 | |
| of which city | | | | | | | | | | | |
| Gminy wiejskie: Rural gminas: | | | | | | | | | | | |
| Koniusza | 536 | 29 | 507 | 124 | 18 | 1 | 23 | 3 | 37 | 412 | |
| Koszyce | 345 | 14 | 327 | 87 | 15 | - | 20 | 3 | 25 | 258 | |
| Palecznica | 257 | 16 | 240 | 52 | 8 | 1 | 8 | 3 | 17 | 205 | |
| Radziemice | 259 | 15 | 242 | 63 | 14 | 2 | 10 | - | 15 | 196 | |
| POWIAT WIELICKI | 13736 | 199 | 13481 | 2884 | 865 | 107 | 1068 | 24 | 373 | 10852 | |
| Gminy miejsko-wiejskie: Urban-rural gminas: | | | | | | | | | | | |
| Niepołomice | 3049 | 50 | 2985 | 715 | 222 | 37 | 228 | 4 | 105 | 2334 | |
| w tym miasto | 1680 | 37 | 1634 | 483 | 152 | 29 | 153 | 2 | 60 | 1197 | |
| of which city | | | | | | | | | | | |
| Wieliczka | 7305 | 80 | 7195 | 1525 | 501 | 54 | 582 | 13 | 153 | 5780 | |
| w tym miasto | 3590 | 56 | 3515 | 998 | 336 | 35 | 353 | 11 | 82 | 2592 | |
| of which city | | | | | | | | | | | |
| Gminy wiejskie: Rural gminas: | | | | | | | | | | | |
| Biskupice | 813 | 14 | 796 | 123 | 22 | 2 | 48 | 1 | 25 | 690 | |
| Gdów | 1542 | 34 | 1502 | 318 | 82 | 8 | 124 | 3 | 57 | 1224 | |
| Kłaj | 1027 | 21 | 1003 | 203 | 38 | 6 | 86 | 3 | 33 | 824 | |
| Podregion m. Kraków | 130233 | 1434 | 126562 | 48206 | 23859 | 3870 | 12271 | 418 | 4023 | 82027 | |
| Subregion | | | | | | | | | | | |
| Miasto na prawach powiatu City with powiat status | | | | | | | | | | | |
| Kraków | 130233 | 1434 | 126562 | 48206 | 23859 | 3870 | 12271 | 418 | 4023 | 82027 | |

^a Bez osób prowadzących gospodarstwa indywidualne w rolnictwie.

^a Excluding persons tending private farms in agriculture.

TABL. 1 (94). **PODMIOTY GOSPODARKI NARODOWEJ^a W REJESTRZE REGON W 2015 R. (cd.)**
Stan w dniu 31 XII
ENTITIES OF THE NATIONAL ECONOMY^a IN THE REGON REGISTER IN 2015 (cont.)
As of 31 XII

| WYSZCZEGÓLNIENIE SPECIFICATION | Ogółem Grand total | Sektor publiczny Public sector | Sektor prywatny Private sector | Z liczby ogółem Of grand total number | | | | | | | osoby fizyczne prowadzące działalność gospodarczą natural persons conducting economic activity |
|---|--|-----------------------------------|-----------------------------------|--|---|------------|--|-------------------------------|--|--------------|---|
| | | | | osoby prawne i jednostki organizacyjne niemające osobowości prawnej legal persons and organizational entities without legal personality | | | | | | | |
| | | | | razem total | w tym of which | | | | | | |
| | | | | | spółki handlowe commercial companies | | spółki cywilne civil law partnerships | spółdzielnie co-operatives | fundacje, stowarzyszenia i organizacje społeczne foundations, associations and social organizations | | |
| razem total | w tym z udziałem kapitału zagranicznego of which with foreign capital participation | | | | | | | | | | |
| Podregion nowosądecki | 42547 | 1396 | 41014 | 8996 | 2140 | 179 | 2128 | 172 | 1681 | 33551 | |
| <i>Subregion</i> | | | | | | | | | | | |
| POWIAT GORLICKI | 7818 | 362 | 7441 | 1718 | 330 | 29 | 357 | 53 | 357 | 6100 | |
| Gminy miejskie: <i>Urban gminas:</i> | | | | | | | | | | | |
| Gorlice | 2586 | 111 | 2470 | 756 | 203 | 16 | 193 | 23 | 110 | 1830 | |
| Gminy miejsko-wiejskie: <i>Urban-rural gminas:</i> | | | | | | | | | | | |
| Biecz | 938 | 50 | 886 | 201 | 32 | 2 | 41 | 5 | 48 | 737 | |
| w tym miasto | 354 | 28 | 324 | 102 | 15 | - | 29 | 4 | 16 | 252 | |
| <i>of which city</i> | | | | | | | | | | | |
| Bobowa | 491 | 31 | 458 | 96 | 17 | - | 6 | 5 | 23 | 395 | |
| w tym miasto | 222 | 20 | 200 | 55 | 14 | - | 4 | 2 | 9 | 167 | |
| <i>of which city</i> | | | | | | | | | | | |
| Gminy wiejskie: <i>Rural gminas:</i> | | | | | | | | | | | |
| Gorlice | 1263 | 51 | 1211 | 172 | 20 | 4 | 35 | 3 | 46 | 1091 | |
| Lipinki | 366 | 17 | 349 | 69 | 3 | - | 17 | 3 | 18 | 297 | |
| Łużna | 437 | 24 | 410 | 80 | 8 | - | 13 | 2 | 26 | 357 | |
| Moszczenica | 214 | 12 | 202 | 33 | 2 | - | 6 | 2 | 9 | 181 | |
| Ropa | 539 | 16 | 522 | 63 | 10 | 2 | 14 | 1 | 14 | 476 | |
| Sękowa | 354 | 16 | 338 | 83 | 16 | 5 | 11 | 4 | 17 | 271 | |
| Uście Gorlickie | 630 | 34 | 595 | 165 | 19 | - | 21 | 5 | 46 | 465 | |
| POWIAT LIMANOWSKI | 9621 | 357 | 9242 | 1629 | 245 | 23 | 337 | 38 | 314 | 7992 | |
| Gminy miejskie: <i>Urban gminas:</i> | | | | | | | | | | | |
| Limanowa | 1745 | 73 | 1663 | 471 | 99 | 10 | 123 | 15 | 65 | 1274 | |
| Mszana Dolna | 827 | 44 | 777 | 181 | 34 | 4 | 50 | 6 | 18 | 646 | |
| Gminy wiejskie: <i>Rural gminas:</i> | | | | | | | | | | | |
| Dobra | 630 | 31 | 598 | 91 | 9 | - | 15 | 4 | 17 | 539 | |
| Jodłownik | 577 | 26 | 550 | 111 | 9 | 1 | 12 | 4 | 22 | 466 | |
| Kamienica | 539 | 20 | 518 | 78 | 9 | 1 | 9 | 2 | 26 | 461 | |
| Laskowa | 533 | 21 | 512 | 86 | 11 | 2 | 11 | 1 | 17 | 447 | |

a Bez osób prowadzących gospodarstwa indywidualne w rolnictwie.

a Excluding persons tending private farms in agriculture.

TABL. 1 (94). PODMIOTY GOSPODARKI NARODOWEJ^a W REJESTRZE REGON W 2015 R. (cd.)
 Stan w dniu 31 XII
ENTITIES OF THE NATIONAL ECONOMY^a IN THE REGON REGISTER IN 2015 (cont.)
 As of 31 XII

| WYSZCZEGÓLNIENIE SPECIFICATION | Ogółem Grand total | Sektor publiczny Public sector | Sektor prywatny Private sector | Z liczby ogółem Of grand total number | | | | | | osoby fizyczne prowadzące działalność gospodarczą natural persons conducting economic activity |
|---|--|-----------------------------------|-----------------------------------|--|---|----|--|-------------------------------|--|---|
| | | | | osoby prawne i jednostki organizacyjne niemające osobowości prawnej legal persons and organizational entities without legal personality | | | | | | |
| | | | | razem total | w tym of which | | | | | |
| | | | | | spółki handlowe commercial companies | | spółki cywilne civil law partnerships | spółdzielnie co-operatives | fundacje, stowarzyszenia i organizacje społeczne foundations, associations and social organizations | |
| razem total | w tym z udziałem kapitału zagranicznego of which with foreign capital participation | | | | | | | | | |
| POWIAT LIMANOWSKI (dok.) | | | | | | | | | | |
| Gminy wiejskie (dok.): Rural gminas (cont.): | | | | | | | | | | |
| Limanowa | 1569 | 31 | 1537 | 148 | 16 | - | 27 | - | 38 | 1421 |
| Łukowica | 516 | 18 | 498 | 67 | 4 | - | 15 | 1 | 16 | 449 |
| Mszana Dolna | 1243 | 34 | 1208 | 152 | 16 | 2 | 33 | - | 44 | 1091 |
| Niedźwiedź | 485 | 28 | 456 | 65 | 8 | 2 | 10 | - | 12 | 420 |
| Słopnice | 441 | 12 | 428 | 58 | 7 | - | 13 | 2 | 17 | 383 |
| Tymbark | 516 | 19 | 497 | 121 | 23 | 1 | 19 | 3 | 22 | 395 |
| POWIAT NOWOSĄDECKI | 15426 | 463 | 14918 | 2779 | 623 | 54 | 620 | 49 | 557 | 12647 |
| Gminy miejskie: Urban gminas: | | | | | | | | | | |
| Grybów | 454 | 21 | 431 | 101 | 26 | 1 | 20 | 4 | 11 | 353 |
| Gminy miejsko-wiejskie: Urban-rural gminas: | | | | | | | | | | |
| Krynica-Zdrój | 2047 | 46 | 1993 | 562 | 129 | 13 | 132 | 8 | 93 | 1485 |
| w tym miasto | 1597 | 36 | 1557 | 474 | 105 | 11 | 125 | 7 | 70 | 1123 |
| of which city | | | | | | | | | | |
| Muszyna | 1023 | 29 | 991 | 209 | 64 | 6 | 35 | 4 | 47 | 814 |
| w tym miasto | 505 | 20 | 483 | 123 | 35 | 2 | 23 | 2 | 30 | 382 |
| of which city | | | | | | | | | | |
| Piwniczna-Zdrój | 914 | 23 | 888 | 144 | 23 | 1 | 33 | 5 | 35 | 770 |
| w tym miasto | 549 | 18 | 529 | 105 | 21 | 1 | 25 | 5 | 23 | 444 |
| of which city | | | | | | | | | | |
| Stary Sącz | 1814 | 36 | 1770 | 318 | 93 | 4 | 93 | 5 | 51 | 1496 |
| w tym miasto | 887 | 23 | 859 | 203 | 61 | 4 | 65 | 4 | 26 | 684 |
| of which city | | | | | | | | | | |
| Gminy wiejskie: Rural gminas: | | | | | | | | | | |
| Chełmiec | 2139 | 50 | 2082 | 318 | 78 | 8 | 82 | 2 | 65 | 1821 |
| Gródek nad Dunajcem | 494 | 30 | 463 | 107 | 16 | - | 21 | 1 | 21 | 387 |
| Grybów | 1519 | 41 | 1476 | 201 | 42 | 5 | 43 | 2 | 36 | 1318 |
| Kamionka Wielka | 637 | 26 | 611 | 101 | 13 | - | 25 | 1 | 24 | 536 |
| Korzenna | 782 | 32 | 747 | 120 | 17 | - | 20 | 3 | 35 | 662 |

^a Bez osób prowadzących gospodarstwa indywidualne w rolnictwie.

^a Excluding persons tending private farms in agriculture.

TABL. 1 (94). **PODMIOTY GOSPODARKI NARODOWEJ^a W REJESTRZE REGON W 2015 R. (cd.)**
Stan w dniu 31 XII
ENTITIES OF THE NATIONAL ECONOMY^a IN THE REGON REGISTER IN 2015 (cont.)
As of 31 XII

| WYSZCZEGÓLNIENIE SPECIFICATION | Ogółem Grand total | Sektor publiczny Public sector | Sektor prywatny Private sector | Z liczby ogółem Of grand total number | | | | | | | osoby fizyczne prowadzące działalność gospodarczą natural persons conducting economic activity |
|--|--|-----------------------------------|-----------------------------------|--|---|----------------|--|-------------------------------|--|--------------|---|
| | | | | osoby prawne i jednostki organizacyjne niemające osobowości prawnej legal persons and organizational entities without legal personality | | | | | | | |
| | | | | razem total | w tym of which | | | | | | |
| | | | | | spółki handlowe commercial companies | | spółki cywilne civil law partnerships | spółdzielnie co-operatives | fundacje, stowarzyszenia i organizacje społeczne foundations, associations and social organizations | | |
| razem total | w tym z udziałem kapitału zagranicznego of which with foreign capital participation | razem total | razem total | razem total | razem total | razem total | | | | | |
| POWIAT NOWOSĄDECKI (dok.) | | | | | | | | | | | |
| Gminy wiejskie (dok.): Rural gminas (cont.): | | | | | | | | | | | |
| Łabowa | 353 | 12 | 341 | 62 | 18 | 4 | 8 | 1 | 15 | 291 | |
| Łącko | 1021 | 37 | 983 | 162 | 26 | 1 | 38 | 4 | 40 | 859 | |
| Łososina Dolna | 702 | 23 | 677 | 104 | 23 | 2 | 22 | 5 | 18 | 598 | |
| Nawojowa | 546 | 25 | 519 | 87 | 18 | 3 | 19 | 1 | 13 | 459 | |
| Podegrodzie | 722 | 23 | 696 | 137 | 27 | 6 | 24 | 3 | 40 | 585 | |
| Rytko | 259 | 9 | 250 | 46 | 10 | - | 5 | - | 13 | 213 | |
| Miasto na prawach powiatu City with powiat status | | | | | | | | | | | |
| Nowy Sącz | 9682 | 214 | 9413 | 2870 | 942 | 73 | 814 | 32 | 453 | 6812 | |
| Podregion nowotarski | 33166 | 885 | 32199 | 6687 | 1243 | 146 | 2300 | 82 | 1009 | 26479 | |
| Subregion | | | | | | | | | | | |
| POWIAT NOWOTARSKI | 15407 | 456 | 14911 | 3093 | 554 | 78 | 1012 | 41 | 533 | 12314 | |
| Gminy miejskie: Urban gminas: | | | | | | | | | | | |
| Nowy Targ | 4733 | 101 | 4613 | 1099 | 244 | 42 | 492 | 17 | 125 | 3634 | |
| Gminy miejsko-wiejskie: Urban-rural gminas: | | | | | | | | | | | |
| Rabka-Zdrój | 1714 | 55 | 1656 | 414 | 88 | 8 | 114 | 4 | 67 | 1300 | |
| w tym miasto | 1432 | 43 | 1386 | 367 | 84 | 7 | 107 | 4 | 52 | 1065 | |
| of which city | | | | | | | | | | | |
| Szczawnica | 902 | 13 | 888 | 167 | 28 | 4 | 67 | 3 | 25 | 735 | |
| w tym miasto | 781 | 12 | 768 | 141 | 18 | - | 63 | 3 | 19 | 640 | |
| of which city | | | | | | | | | | | |
| Gminy wiejskie: Rural gminas: | | | | | | | | | | | |
| Czarny Dunajec | 1097 | 32 | 1064 | 211 | 18 | 3 | 51 | 2 | 63 | 886 | |
| Czorsztyn | 660 | 19 | 638 | 106 | 26 | 1 | 20 | 1 | 27 | 554 | |
| Jablonka | 1011 | 48 | 962 | 202 | 24 | 3 | 55 | 2 | 33 | 809 | |
| Krościenko nad Dunajcem | 599 | 22 | 577 | 121 | 10 | - | 34 | 4 | 20 | 478 | |
| Lipnica Wielka | 316 | 17 | 299 | 50 | 3 | 1 | 11 | - | 10 | 266 | |
| Łapsze Niżne | 502 | 25 | 476 | 101 | 13 | - | 13 | 3 | 21 | 401 | |

^a Bez osób prowadzących gospodarstwa indywidualne w rolnictwie.

^a Excluding persons tending private farms in agriculture.

TABL. 1 (94). **PODMIOTY GOSPODARKI NARODOWEJ^a W REJESTRZE REGON W 2015 R. (cd.)**
Stan w dniu 31 XII
ENTITIES OF THE NATIONAL ECONOMY^a IN THE REGON REGISTER IN 2015 (cont.)
As of 31 XII

| WYSZCZEGÓLNIENIE SPECIFICATION | Ogółem Grand total | Sektor publiczny Public sector | Sektor prywatny Private sector | Z liczby ogółem Of grand total number | | | | | | | osoby fizyczne prowadzące działalność gospodarczą natural persons conducting economic activity |
|--|--|-----------------------------------|-----------------------------------|--|---|----|--|-------------------------------|--|------|---|
| | | | | osoby prawne i jednostki organizacyjne niemające osobowości prawnej legal persons and organizational entities without legal personality | | | | | | | |
| | | | | razem total | w tym of which | | | | | | |
| | | | | | spółki handlowe commercial companies | | spółki cywilne civil law partnerships | spółdzielnie co-operatives | fundacje, stowarzyszenia i organizacje społeczne foundations, associations and social organizations | | |
| razem total | w tym z udziałem kapitału zagranicznego of which with foreign capital participation | | | | | | | | | | |
| POWIAT NOWOTARSKI (dok.) | | | | | | | | | | | |
| Gminy wiejskie (dok): Rural gminas (cont.): | | | | | | | | | | | |
| Nowy Targ | 1516 | 34 | 1479 | 235 | 27 | 7 | 63 | 1 | 74 | 1281 | |
| Ochotnica Dolna | 521 | 20 | 498 | 81 | 12 | - | 16 | - | 14 | 440 | |
| Raba Wyżna | 913 | 26 | 885 | 137 | 25 | 6 | 36 | 2 | 30 | 776 | |
| Spytkowice | 304 | 12 | 291 | 50 | 12 | 1 | 9 | 2 | 8 | 254 | |
| Szaflary | 619 | 32 | 585 | 119 | 24 | 2 | 31 | - | 16 | 500 | |
| POWIAT SUSKI | 7812 | 235 | 7564 | 1469 | 229 | 28 | 521 | 27 | 208 | 6343 | |
| Gminy miejskie: Urban gminas: | | | | | | | | | | | |
| Jordanów | 600 | 21 | 579 | 135 | 20 | 5 | 44 | 6 | 20 | 465 | |
| Sucha Beskidzka | 1302 | 47 | 1251 | 376 | 69 | 6 | 138 | 10 | 49 | 926 | |
| Gminy miejsko-wiejskie: Urban-rural gminas: | | | | | | | | | | | |
| Maków Podhalański | 1820 | 40 | 1776 | 325 | 65 | 9 | 129 | 6 | 35 | 1495 | |
| w tym miasto | 816 | 26 | 788 | 182 | 38 | 4 | 73 | 5 | 11 | 634 | |
| of which city | | | | | | | | | | | |
| Gminy wiejskie: Rural gminas: | | | | | | | | | | | |
| Budzów | 631 | 20 | 609 | 80 | 13 | 1 | 26 | - | 10 | 551 | |
| Bystra-Sidzina | 548 | 16 | 532 | 80 | 4 | 1 | 32 | - | 12 | 468 | |
| Jordanów | 826 | 22 | 804 | 107 | 11 | - | 31 | 1 | 25 | 719 | |
| Stryżawa | 796 | 23 | 772 | 130 | 14 | 1 | 39 | 1 | 17 | 666 | |
| Zawoja | 817 | 29 | 786 | 151 | 22 | 3 | 55 | 1 | 25 | 666 | |
| Zembrzyce | 472 | 17 | 455 | 85 | 11 | 2 | 27 | 2 | 15 | 387 | |
| POWIAT TATRZAŃSKI | 9947 | 194 | 9724 | 2125 | 460 | 40 | 767 | 14 | 268 | 7822 | |
| Gminy miejskie: Urban gminas: | | | | | | | | | | | |
| Zakopane | 5777 | 100 | 5659 | 1475 | 336 | 28 | 558 | 10 | 164 | 4302 | |
| Gminy wiejskie: Rural gminas: | | | | | | | | | | | |
| Białe Dunajec | 613 | 21 | 589 | 81 | 16 | 1 | 18 | - | 16 | 532 | |
| Bukowina | | | | | | | | | | | |
| Tatrzańska | 1259 | 26 | 1229 | 202 | 42 | 5 | 70 | 4 | 33 | 1057 | |
| Kościelisko | 965 | 22 | 940 | 197 | 35 | 4 | 53 | - | 28 | 768 | |
| Poronin | 1333 | 25 | 1307 | 170 | 31 | 2 | 68 | - | 27 | 1163 | |

a Bez osób prowadzących gospodarstwa indywidualne w rolnictwie.

a Excluding persons tending private farms in agriculture.

TABL. 1 (94). **PODMIOTY GOSPODARKI NARODOWEJ^a W REJESTRZE REGON W 2015 R. (cd.)**
Stan w dniu 31 XII
ENTITIES OF THE NATIONAL ECONOMY^a IN THE REGON REGISTER IN 2015 (cont.)
As of 31 XII

| WYSZCZEGÓLNIENIE SPECIFICATION | Ogółem Grand total | Sektor publiczny Public sector | Sektor prywatny Private sector | Z liczby ogółem Of grand total number | | | | | | | osoby fizyczne prowadzące działalność gospodarczą natural persons conducting economic activity |
|------------------------------------|--|-----------------------------------|-----------------------------------|--|---|------------|--|-------------------------------|--|--------------|---|
| | | | | osoby prawne i jednostki organizacyjne niemające osobowości prawnej legal persons and organizational entities without legal personality | | | | | | | |
| | | | | razem total | w tym of which | | | | | | |
| | | | | | spółki handlowe commercial companies | | spółki cywilne civil law partnerships | spółdzielnie co-operatives | fundacje, stowarzyszenia i organizacje społeczne foundations, associations and social organizations | | |
| razem total | w tym z udziałem kapitału zagranicznego of which with foreign capital participation | | | | | | | | | | |
| Podregion oświęcimski | 53882 | 1352 | 52352 | 12405 | 2912 | 262 | 4613 | 143 | 1421 | 41477 | |
| <i>Subregion</i> | | | | | | | | | | | |
| POWIAT | | | | | | | | | | | |
| CHRZANOWSKI | 11693 | 272 | 11382 | 2963 | 772 | 72 | 1033 | 26 | 327 | 8730 | |
| Gminy miejsko-wiejskie: | | | | | | | | | | | |
| <i>Urban-rural gminas:</i> | | | | | | | | | | | |
| Alwernia | 1086 | 22 | 1059 | 247 | 75 | 7 | 85 | 3 | 31 | 839 | |
| w tym miasto | 374 | 10 | 361 | 117 | 39 | 3 | 39 | 3 | 11 | 257 | |
| <i>of which city</i> | | | | | | | | | | | |
| Chrzanów | 4831 | 113 | 4704 | 1337 | 340 | 39 | 497 | 15 | 131 | 3494 | |
| w tym miasto | 4079 | 105 | 3960 | 1216 | 310 | 37 | 449 | 13 | 108 | 2863 | |
| <i>of which city</i> | | | | | | | | | | | |
| Libiąż | 1780 | 44 | 1730 | 380 | 93 | 15 | 144 | 3 | 42 | 1400 | |
| w tym miasto | 1438 | 37 | 1395 | 321 | 82 | 13 | 115 | 3 | 35 | 1117 | |
| <i>of which city</i> | | | | | | | | | | | |
| Trzebinia | 3281 | 68 | 3200 | 870 | 239 | 10 | 272 | 4 | 96 | 2411 | |
| w tym miasto | 2091 | 57 | 2023 | 691 | 209 | 8 | 185 | 3 | 69 | 1400 | |
| <i>of which city</i> | | | | | | | | | | | |
| Gminy wiejskie: | | | | | | | | | | | |
| <i>Rural gminas:</i> | | | | | | | | | | | |
| Babice | 715 | 25 | 689 | 129 | 25 | 1 | 35 | 1 | 27 | 586 | |
| POWIAT OLKUSKI ... | 11798 | 265 | 11504 | 2484 | 511 | 38 | 1054 | 29 | 291 | 9314 | |
| Gminy miejskie: | | | | | | | | | | | |
| <i>Urban gminas:</i> | | | | | | | | | | | |
| Bukowno | 1035 | 36 | 998 | 215 | 43 | 3 | 81 | 2 | 23 | 820 | |
| Gminy miejsko-wiejskie: | | | | | | | | | | | |
| <i>Urban-rural gminas:</i> | | | | | | | | | | | |
| Olkusz | 5809 | 114 | 5673 | 1272 | 293 | 18 | 571 | 16 | 108 | 4537 | |
| w tym miasto | 4530 | 104 | 4406 | 1116 | 262 | 15 | 498 | 14 | 77 | 3414 | |
| <i>of which city</i> | | | | | | | | | | | |
| Wolbrom | 2355 | 45 | 2308 | 497 | 78 | 10 | 231 | 5 | 70 | 1858 | |
| w tym miasto | 1181 | 25 | 1154 | 302 | 58 | 6 | 147 | 5 | 27 | 879 | |
| <i>of which city</i> | | | | | | | | | | | |
| Gminy wiejskie: | | | | | | | | | | | |
| <i>Rural gminas:</i> | | | | | | | | | | | |
| Bolesław | 642 | 23 | 618 | 147 | 34 | 1 | 50 | - | 15 | 495 | |
| Klucze | 1469 | 30 | 1436 | 267 | 51 | 6 | 97 | 4 | 51 | 1202 | |
| Trzyciąż | 488 | 17 | 471 | 86 | 12 | - | 24 | 2 | 24 | 402 | |

a Bez osób prowadzących gospodarstwa indywidualne w rolnictwie.

a Excluding persons tending private farms in agriculture.

TABL. 1 (94). PODMIOTY GOSPODARKI NARODOWEJ^a W REJESTRZE REGON W 2015 R. (cd.)
 Stan w dniu 31 XII
ENTITIES OF THE NATIONAL ECONOMY^a IN THE REGON REGISTER IN 2015 (cont.)
 As of 31 XII

| WYSZCZEGÓLNIENIE SPECIFICATION | Ogółem Grand total | Sektor publiczny Public sector | Sektor prywatny Private sector | Z liczby ogółem Of grand total number | | | | | | | osoby fizyczne prowadzące działalność gospodarczą natural persons conducting economic activity |
|--|--|-----------------------------------|-----------------------------------|--|---|----|--|-------------------------------|--|-------|---|
| | | | | osoby prawne i jednostki organizacyjne niemające osobowości prawnej legal persons and organizational entities without legal personality | | | | | | | |
| | | | | razem total | w tym of which | | | | | | |
| | | | | | spółki handlowe commercial companies | | spółki cywilne civil law partnerships | spółdzielnie co-operatives | fundacje, stowarzyszenia i organizacje społeczne foundations, associations and social organizations | | |
| razem total | w tym z udziałem kapitału zagranicznego of which with foreign capital participation | | | | | | | | | | |
| POWIAT OŚWIĘCIMSKI | 14185 | 436 | 13684 | 3712 | 883 | 70 | 1290 | 49 | 407 | 10473 | |
| Gminy miejskie: Urban gminas: | | | | | | | | | | | |
| Oświęcim | 4312 | 164 | 4114 | 1622 | 413 | 36 | 516 | 11 | 166 | 2690 | |
| Gminy miejsko-wiejskie: Urban-rural gminas: | | | | | | | | | | | |
| Brzeszcze | 2015 | 61 | 1949 | 501 | 81 | 2 | 212 | 6 | 51 | 1514 | |
| w tym miasto | 1163 | 42 | 1118 | 352 | 54 | 2 | 146 | 4 | 32 | 811 | |
| of which city | | | | | | | | | | | |
| Chełmek | 1013 | 43 | 969 | 278 | 77 | 9 | 76 | 5 | 30 | 735 | |
| w tym miasto | 751 | 34 | 716 | 230 | 66 | 7 | 61 | 3 | 22 | 521 | |
| of which city | | | | | | | | | | | |
| Kęty | 3382 | 73 | 3298 | 695 | 177 | 13 | 289 | 14 | 64 | 2687 | |
| w tym miasto | 2226 | 53 | 2165 | 521 | 136 | 12 | 217 | 11 | 40 | 1705 | |
| of which city | | | | | | | | | | | |
| Zator | 713 | 30 | 676 | 177 | 45 | 4 | 40 | 2 | 32 | 536 | |
| w tym miasto | 365 | 16 | 343 | 102 | 31 | 4 | 22 | 1 | 17 | 263 | |
| of which city | | | | | | | | | | | |
| Gminy wiejskie: Rural gminas: | | | | | | | | | | | |
| Osiek | 454 | 15 | 439 | 60 | 10 | 1 | 15 | 2 | 9 | 394 | |
| Oświęcim | 1557 | 24 | 1526 | 258 | 63 | 4 | 96 | 7 | 41 | 1299 | |
| Polanka Wielka | 306 | 8 | 298 | 48 | 8 | 1 | 22 | 1 | 5 | 258 | |
| Przeciszów | 433 | 18 | 415 | 73 | 9 | - | 24 | 1 | 9 | 360 | |
| POWIAT WADOWICKI | 16206 | 379 | 15782 | 3246 | 746 | 82 | 1236 | 39 | 396 | 12960 | |
| Gminy miejsko-wiejskie: Urban-rural gminas: | | | | | | | | | | | |
| Andrychów | 4358 | 67 | 4274 | 926 | 275 | 37 | 372 | 9 | 73 | 3432 | |
| w tym miasto | 2462 | 38 | 2412 | 664 | 196 | 22 | 265 | 6 | 46 | 1798 | |
| of which city | | | | | | | | | | | |
| Kalwaria Zebrzydowska | 2634 | 56 | 2573 | 460 | 86 | 10 | 215 | 7 | 50 | 2174 | |
| w tym miasto | 904 | 27 | 874 | 237 | 50 | 6 | 107 | 4 | 21 | 667 | |
| of which city | | | | | | | | | | | |

^a Bez osób prowadzących gospodarstwa indywidualne w rolnictwie.

^a Excluding persons tending private farms in agriculture.

TABL. 1 (94). **PODMIOTY GOSPODARKI NARODOWEJ^a W REJESTRZE REGON W 2015 R. (cd.)**
Stan w dniu 31 XII
ENTITIES OF THE NATIONAL ECONOMY^a IN THE REGON REGISTER IN 2015 (cont.)
As of 31 XII

| WYSZCZEGÓLNIENIE SPECIFICATION | Ogółem Grand total | Sektor publiczny Public sector | Sektor prywatny Private sector | Z liczby ogółem Of grand total number | | | | | | | osoby fizyczne prowadzące działalność gospodarczą natural persons conducting economic activity |
|---|--|-----------------------------------|-----------------------------------|--|---|------------|--|-------------------------------|--|--------------|---|
| | | | | osoby prawne i jednostki organizacyjne niemające osobowości prawnej legal persons and organizational entities without legal personality | | | | | | | |
| | | | | razem total | w tym of which | | | | | | |
| | | | | | spółki handlowe commercial companies | | spółki cywilne civil law partnerships | spółdzielnie co-operatives | fundacje, stowarzyszenia i organizacje społeczne foundations, associations and social organizations | | |
| razem total | w tym z udziałem kapitału zagranicznego of which with foreign capital participation | razem total | razem total | razem total | razem total | | | | | | |
| POWIAT WADOWICKI (dok.) | | | | | | | | | | | |
| Gminy miejsko-wiejskie (dok.): Urban-rural gminas (cont.): | | | | | | | | | | | |
| Wadowice | 4522 | 104 | 4402 | 1100 | 271 | 27 | 427 | 15 | 111 | 3422 | |
| w tym miasto | 2742 | 77 | 2650 | 864 | 221 | 22 | 339 | 14 | 73 | 1878 | |
| of which city | | | | | | | | | | | |
| Gminy wiejskie: Rural gminas: | | | | | | | | | | | |
| Brzeźnica | 804 | 23 | 781 | 136 | 23 | 2 | 36 | 2 | 34 | 668 | |
| Lanckorona | 561 | 20 | 540 | 110 | 13 | 1 | 32 | 2 | 28 | 451 | |
| Mucharz | 340 | 13 | 327 | 58 | 5 | 1 | 16 | - | 15 | 282 | |
| Spytkowice | 766 | 23 | 742 | 112 | 21 | 1 | 41 | 1 | 18 | 654 | |
| Stryszów | 564 | 14 | 548 | 83 | 10 | - | 24 | 1 | 23 | 481 | |
| Tomice | 786 | 22 | 762 | 118 | 15 | 2 | 33 | - | 25 | 668 | |
| Wieprz | 871 | 37 | 833 | 143 | 27 | 1 | 40 | 2 | 19 | 728 | |
| Podregion tarnowski | 33062 | 1136 | 31796 | 7678 | 1915 | 175 | 1874 | 141 | 1372 | 25384 | |
| Subregion | | | | | | | | | | | |
| POWIAT BRZESKI ... | 6485 | 230 | 6231 | 1341 | 289 | 17 | 315 | 30 | 265 | 5144 | |
| Gminy miejsko-wiejskie: Urban-rural gminas: | | | | | | | | | | | |
| Brzesko | 2959 | 72 | 2870 | 720 | 198 | 12 | 209 | 13 | 108 | 2239 | |
| w tym miasto | 1826 | 58 | 1752 | 562 | 167 | 9 | 166 | 13 | 60 | 1264 | |
| of which city | | | | | | | | | | | |
| Czchów | 728 | 41 | 686 | 108 | 18 | 1 | 16 | 4 | 16 | 620 | |
| w tym miasto | 245 | 15 | 230 | 40 | 8 | 1 | 5 | 1 | 5 | 205 | |
| of which city | | | | | | | | | | | |
| Gminy wiejskie: Rural gminas: | | | | | | | | | | | |
| Borzęcin | 451 | 19 | 429 | 76 | 14 | 1 | 17 | 2 | 16 | 375 | |
| Dębno | 900 | 37 | 863 | 175 | 21 | 2 | 30 | 5 | 53 | 725 | |
| Gnojnik | 458 | 20 | 437 | 77 | 17 | - | 8 | 1 | 25 | 381 | |
| Iwkowa | 509 | 15 | 493 | 61 | 6 | - | 19 | 2 | 8 | 448 | |
| Szczurowa | 480 | 26 | 453 | 124 | 15 | 1 | 16 | 3 | 39 | 356 | |

a Bez osób prowadzących gospodarstwa indywidualne w rolnictwie.

a Excluding persons tending private farms in agriculture.

TABL. 1 (94). PODMIOTY GOSPODARKI NARODOWEJ^a W REJESTRZE REGON W 2015 R. (cd.)
 Stan w dniu 31 XII
ENTITIES OF THE NATIONAL ECONOMY^a IN THE REGON REGISTER IN 2015 (cont.)
 As of 31 XII

| WYSZCZEGÓLNIENIE SPECIFICATION | Ogółem Grand total | Sektor publiczny Public sector | Sektor prywatny Private sector | Z liczby ogółem Of grand total number | | | | | | | osoby fizyczne prowadzące działalność gospodarczą natural persons conducting economic activity |
|--|--|-----------------------------------|-----------------------------------|--|---|----|--|-------------------------------|--|------|---|
| | | | | osoby prawne i jednostki organizacyjne niemające osobowości prawnej legal persons and organizational entities without legal personality | | | | | | | |
| | | | | razem total | w tym of which | | | | | | |
| | | | | | spółki handlowe commercial companies | | spółki cywilne civil law partnerships | spółdzielnie co-operatives | fundacje, stowarzyszenia i organizacje społeczne foundations, associations and social organizations | | |
| razem total | w tym z udziałem kapitału zagranicznego of which with foreign capital participation | | | | | | | | | | |
| POWIAT DĄBROWSKI | 3164 | 171 | 2985 | 720 | 94 | 5 | 160 | 19 | 160 | 2444 | |
| Gminy miejsko-wiejskie: Urban-rural gminas: | | | | | | | | | | | |
| Dąbrowa | | | | | | | | | | | |
| Tarnowska | 1426 | 54 | 1368 | 290 | 51 | 3 | 73 | 10 | 53 | 1136 | |
| w tym miasto | 1075 | 46 | 1025 | 243 | 46 | 3 | 70 | 9 | 37 | 832 | |
| of which city | | | | | | | | | | | |
| Szczucin | 730 | 35 | 694 | 182 | 18 | 1 | 60 | 5 | 36 | 548 | |
| w tym miasto | 373 | 16 | 356 | 116 | 17 | 1 | 44 | 4 | 18 | 257 | |
| of which city | | | | | | | | | | | |
| Gminy wiejskie: Rural gminas: | | | | | | | | | | | |
| Bolesław | 95 | 10 | 85 | 31 | - | - | 4 | - | 13 | 64 | |
| Gręboszów | 140 | 11 | 129 | 43 | 2 | - | 6 | 1 | 18 | 97 | |
| Mędrzechów | 129 | 16 | 112 | 38 | 2 | - | 2 | - | 10 | 91 | |
| Olesno | 355 | 28 | 326 | 69 | 10 | 1 | 8 | 2 | 11 | 286 | |
| Radgoszcz | 289 | 17 | 271 | 67 | 11 | - | 7 | 1 | 19 | 222 | |
| POWIAT TARNOWSKI | 12013 | 435 | 11541 | 2294 | 414 | 37 | 528 | 47 | 509 | 9719 | |
| Gminy miejsko-wiejskie: Urban-rural gminas: | | | | | | | | | | | |
| Ciężkowice | 668 | 39 | 628 | 133 | 15 | 2 | 38 | 2 | 19 | 535 | |
| w tym miasto | 238 | 18 | 220 | 57 | 6 | - | 17 | 1 | 8 | 181 | |
| of which city | | | | | | | | | | | |
| Radłów | 536 | 33 | 501 | 132 | 9 | - | 29 | 2 | 36 | 404 | |
| w tym miasto | 187 | 18 | 169 | 49 | 5 | - | 13 | 1 | 8 | 138 | |
| of which city | | | | | | | | | | | |
| Ryglice | 622 | 31 | 589 | 101 | 13 | 1 | 12 | 4 | 26 | 521 | |
| w tym miasto | 185 | 19 | 166 | 46 | 5 | - | 5 | 3 | 7 | 139 | |
| of which city | | | | | | | | | | | |
| Tuchów | 1151 | 40 | 1110 | 229 | 42 | 1 | 51 | 4 | 54 | 922 | |
| w tym miasto | 584 | 24 | 559 | 135 | 33 | 1 | 38 | 3 | 23 | 449 | |
| of which city | | | | | | | | | | | |

a Bez osób prowadzących gospodarstwa indywidualne w rolnictwie.

a Excluding persons tending private farms in agriculture.

TABL. 1 (94). **PODMIOTY GOSPODARKI NARODOWEJ^a W REJESTRZE REGON W 2015 R. (dok.)**
Stan w dniu 31 XII
ENTITIES OF THE NATIONAL ECONOMY^a IN THE REGON REGISTER IN 2015 (cont.)
As of 31 XII

| WYSZCZEGÓLNIENIE SPECIFICATION | Ogółem Grand total | Sektor publiczny Public sector | Sektor prywatny Private sector | Z liczby ogółem Of grand total number | | | | | | | osoby fizyczne prowadzące działalność gospodarczą natural persons conducting economic activity |
|---|--|-----------------------------------|-----------------------------------|--|---|-----|--|-------------------------------|--|------|---|
| | | | | osoby prawne i jednostki organizacyjne niemające osobowości prawnej legal persons and organizational entities without legal personality | | | | | | | |
| | | | | razem total | w tym of which | | | | | | |
| | | | | | spółki handlowe commercial companies | | spółki cywilne civil law partnerships | spółdzielnie co-operatives | fundacje, stowarzyszenia i organizacje społeczne foundations, associations and social organizations | | |
| razem total | w tym z udziałem kapitału zagranicznego of which with foreign capital participation | | | | | | | | | | |
| POWIAT TARNOWSKI (dok.) | | | | | | | | | | | |
| Gminy miejsko-wiejskie (dok.): Urban-rural gminas (cont.): | | | | | | | | | | | |
| Wojnicz | 843 | 23 | 819 | 179 | 39 | 7 | 44 | 4 | 37 | 664 | |
| w tym miasto | 341 | 16 | 324 | 90 | 22 | 5 | 26 | 4 | 12 | 251 | |
| of which city | | | | | | | | | | | |
| Zakliczyn | 799 | 31 | 767 | 165 | 19 | 2 | 49 | 6 | 39 | 634 | |
| w tym miasto | 221 | 16 | 205 | 71 | 11 | 1 | 21 | 3 | 14 | 150 | |
| of which city | | | | | | | | | | | |
| Żabno | 1114 | 36 | 1074 | 261 | 78 | 8 | 48 | 6 | 49 | 853 | |
| w tym miasto | 295 | 18 | 276 | 72 | 16 | 6 | 13 | 2 | 11 | 223 | |
| of which city | | | | | | | | | | | |
| Gminy wiejskie: Rural gminas: | | | | | | | | | | | |
| Gromnik | 457 | 28 | 429 | 72 | 9 | - | 8 | 1 | 18 | 385 | |
| Lisia Góra | 890 | 30 | 857 | 163 | 23 | 3 | 45 | 4 | 38 | 727 | |
| Pleśna | 592 | 21 | 568 | 104 | 17 | 2 | 19 | 2 | 25 | 488 | |
| Rzepiennik Strzyżewski | 302 | 17 | 283 | 58 | 7 | 1 | 10 | 1 | 15 | 244 | |
| Skrzyszów | 912 | 22 | 890 | 111 | 22 | - | 31 | 1 | 21 | 801 | |
| Szerzyny | 366 | 21 | 343 | 58 | 3 | - | 6 | 2 | 17 | 308 | |
| Tarnów | 1982 | 32 | 1941 | 344 | 82 | 4 | 109 | 5 | 62 | 1638 | |
| Wierzchosławice | 606 | 18 | 586 | 132 | 31 | 5 | 20 | 3 | 38 | 474 | |
| Wietrzychowice | 173 | 13 | 156 | 52 | 5 | 1 | 9 | - | 15 | 121 | |
| Miasto na prawach powiatu City with powiat status | | | | | | | | | | | |
| Tarnów | 11400 | 300 | 11039 | 3323 | 1118 | 116 | 871 | 45 | 438 | 8077 | |

a Bez osób prowadzących gospodarstwa indywidualne w rolnictwie.

a Excluding persons tending private farms in agriculture.

TABL. 2 (95). **PODMIOTY GOSPODARKI NARODOWEJ^a W REJESTRZE REGON WEDŁUG WYBRANYCH SEKCJI W 2015 R.**

Stan w dniu 31 XII

ENTITIES OF THE NATIONAL ECONOMY^a IN THE REGON REGISTER BY SELECTED SECTIONS IN 2015

As of 31 XII

| WYSZCZEGÓLNIENIE SPECIFICATION | Ogółem Grand total | W tym Of which | | | | | | | | | |
|--|---------------------------|---|----------------------|---|-----------------------------|---|---|---|---|--|--|
| | | rolnictwo, leśnictwo, łowiectwo i rybactwo agriculture, forestry and fishing | przemysł industry | | budownictwo construction | handel; naprawa pojazdów samocho- dowych ^a trade; repair of motor vehicles ^a | transport i gospodar- ka ma- gazy- nowa transporta- tion and storage | zakwate- rowanie i gastro- nomia ^a accom- modation and cater- ing ^a | informa- cja i komu- nikacja informa- tion and commu- nica- tion | obsłu- ga rynku nieru- cho- omości ^a real estate, activi- ties | działal- ność profes- jonal- na, nau- kowa i techni- czna pro- fessio- nal, scientific and techni- cal activities |
| | | | razem total | w tym prze- twór- stwo prze- mysłowe of which manu- factur- ing | | | | | | | |
| WOJEWÓDZTWO VOIVODSHIP | 363883^b | 3949 | 37705 | 35695 | 49613 | 89089 | 22796 | 13735 | 11931 | 14216 | 35227 |
| Podregion krakowski Subregion | 70993 | 997 | 8115 | 7759 | 10980 | 19149 | 5017 | 1997 | 1717 | 1523 | 5754 |
| POWIAT BOCHEŃSKI Gminy miejskie: Urban gminas: | 8617 | 184 | 985 | 950 | 1653 | 2124 | 387 | 173 | 158 | 170 | 637 |
| Bochnia | 3471 | 18 | 357 | 340 | 388 | 971 | 107 | 81 | 91 | 138 | 380 |
| Gminy miejsko-wiejskie: Urban-rural gminas: | | | | | | | | | | | |
| Nowy Wiśnicz | 994 | 17 | 139 | 132 | 271 | 206 | 36 | 17 | 21 | 7 | 54 |
| w tym miasto of which city | 281 | 3 | 44 | 42 | 50 | 59 | 9 | 3 | 4 | 3 | 26 |
| Gminy wiejskie: Rural gminas: | | | | | | | | | | | |
| Bochnia | 1403 | 33 | 152 | 148 | 323 | 351 | 74 | 29 | 22 | 7 | 81 |
| Drwinia | 366 | 13 | 35 | 34 | 97 | 77 | 23 | 6 | 3 | 3 | 11 |
| Lipnica Murowana | 351 | 10 | 55 | 55 | 84 | 83 | 34 | 10 | 3 | 3 | 12 |
| Łapanów | 570 | 18 | 53 | 50 | 148 | 116 | 26 | 12 | 4 | 2 | 28 |
| Rzezawa | 682 | 17 | 83 | 82 | 161 | 167 | 36 | 8 | 5 | 9 | 42 |
| Trzciana | 410 | 47 | 59 | 59 | 104 | 61 | 23 | 3 | 5 | - | 16 |
| Żegocina | 370 | 11 | 52 | 50 | 77 | 92 | 28 | 7 | 4 | 1 | 13 |
| POWIAT KRAKOWSKI Gminy miejsko-wiejskie: Urban-rural gminas: | 28740 | 327 | 3217 | 3050 | 4011 | 7757 | 2146 | 805 | 875 | 750 | 2634 |
| Krzeszowice | 3105 | 36 | 363 | 339 | 451 | 845 | 230 | 77 | 83 | 87 | 227 |
| w tym miasto of which city | 1265 | 8 | 161 | 149 | 143 | 330 | 67 | 36 | 35 | 65 | 120 |
| Skala | 956 | 10 | 74 | 72 | 117 | 285 | 102 | 36 | 23 | 9 | 69 |
| w tym miasto of which city | 388 | 1 | 35 | 35 | 40 | 140 | 37 | 8 | 4 | 5 | 21 |
| Skawina | 4707 | 26 | 576 | 550 | 773 | 1338 | 303 | 139 | 121 | 194 | 327 |
| w tym miasto of which city | 2983 | 10 | 344 | 325 | 388 | 867 | 179 | 94 | 88 | 173 | 243 |
| Słomniki | 1262 | 20 | 119 | 113 | 178 | 411 | 132 | 35 | 13 | 21 | 71 |
| w tym miasto of which city | 522 | 5 | 36 | 34 | 48 | 216 | 50 | 17 | 5 | 14 | 25 |

^a Bez osób prowadzących gospodarstwa indywidualne w rolnictwie. ^b W podziale według sekcji PKD - bez podmiotów, dla których informacja o rodzaju przeważającej działalności nie występuje w rejestrze REGON.

^a Excluding persons tending private farms in agriculture. ^b In division by PKD sections - excluding entities for which the information on the predominant kind of activity does not exist in the REGON register.

TABL. 2 (95). PODMIOTY GOSPODARKI NARODOWEJ^a W REJESTRZE REGON WEDŁUG WYBRANYCH SEKCJI W 2015 R. (cd.)

Stan w dniu 31 XII

ENTITIES OF THE NATIONAL ECONOMY^a IN THE REGON REGISTER BY SELECTED SECTIONS IN 2015 (cont.)

As of 31 XII

| WYSZCZEGÓLNIENIE SPECIFICATION | Ogółem Grand total | W tym Of which | | | | | | | | | |
|---|-----------------------|--|----------------------|---|----------------------------------|---|--|---|--|--|---|
| | | rolnictwo, leśnictwo, łowiectwo i rybactwo agriculture, forestry and fishing | przemysł industry | | budownictwo con- struction | handel; naprawa pojazdów samocho- dowych ^a trade; repair of motor vehicles ^a | transport i gospodar- ka magazynowa transportation and storage | zakwaterowanie i gastro- nomia ^a accommodation and catering ^a | informacja i komuni- kacja information and communication | obsługa rynku nieruchomości ^a real estate activities | działalność profesyjna, naukowa i techniczna professional, scientific and technical activities |
| | | | razem total | tym przetwórstwo przemysłowe of which manufacturing | | | | | | | |
| POWIAT KRAKOWSKI (dok.) | | | | | | | | | | | |
| Gminy miejsko-wiejskie (dok.): Urban-rural gminas (cont.): | | | | | | | | | | | |
| Świątniki Górne | 1162 | 12 | 268 | 265 | 155 | 338 | 45 | 17 | 34 | 11 | 85 |
| w tym miasto | 345 | 2 | 98 | 97 | 30 | 91 | 11 | 4 | 13 | 1 | 28 |
| of which city | | | | | | | | | | | |
| Gminy wiejskie: Rural gminas: | | | | | | | | | | | |
| Czernichów | 1390 | 27 | 166 | 160 | 239 | 391 | 102 | 43 | 32 | 9 | 96 |
| Igołomia-Wawrzeńczyce | 556 | 35 | 42 | 38 | 55 | 182 | 71 | 12 | 5 | 2 | 24 |
| Iwanowice | 762 | 16 | 79 | 75 | 122 | 191 | 96 | 14 | 14 | 12 | 44 |
| Jerzmanowice-Przegonia | 916 | 10 | 84 | 78 | 199 | 247 | 96 | 18 | 18 | 9 | 61 |
| Kocmyrzów-Luborzycza .. | 1283 | 14 | 99 | 91 | 216 | 361 | 117 | 38 | 26 | 14 | 106 |
| Liszki | 1720 | 22 | 216 | 204 | 267 | 445 | 147 | 59 | 42 | 19 | 134 |
| Michałowice | 1169 | 5 | 135 | 119 | 130 | 292 | 75 | 38 | 38 | 35 | 132 |
| Mogilany | 1794 | 18 | 212 | 202 | 231 | 496 | 102 | 49 | 58 | 57 | 201 |
| Sułoszowa | 327 | 6 | 27 | 26 | 64 | 105 | 41 | 11 | 5 | 1 | 12 |
| Wielka Wieś | 1392 | 13 | 143 | 135 | 167 | 358 | 108 | 44 | 59 | 39 | 172 |
| Zabierzów | 3127 | 33 | 370 | 352 | 338 | 756 | 177 | 81 | 148 | 81 | 411 |
| Zielonki | 3112 | 24 | 244 | 231 | 309 | 716 | 202 | 94 | 156 | 150 | 462 |
| POWIAT MIECHOWSKI .. | 4390 | 141 | 371 | 353 | 514 | 1379 | 470 | 100 | 68 | 62 | 249 |
| Gminy miejsko-wiejskie: Urban-rural gminas: | | | | | | | | | | | |
| Miechów | 2469 | 37 | 196 | 190 | 272 | 796 | 284 | 51 | 47 | 53 | 168 |
| w tym miasto | 1767 | 15 | 138 | 133 | 175 | 565 | 169 | 41 | 40 | 51 | 145 |
| of which city | | | | | | | | | | | |
| Gminy wiejskie: Rural gminas: | | | | | | | | | | | |
| Charsznica | 482 | 32 | 60 | 57 | 38 | 169 | 44 | 10 | 7 | 2 | 16 |
| Golcza | 427 | 11 | 39 | 34 | 42 | 138 | 38 | 8 | 3 | 3 | 29 |
| Kozłów | 257 | 12 | 26 | 24 | 38 | 82 | 25 | 7 | 2 | 2 | 6 |
| Książ Wielki | 375 | 17 | 31 | 29 | 64 | 90 | 33 | 14 | 4 | 1 | 16 |
| Raclawice | 179 | 12 | 7 | 7 | 27 | 51 | 24 | 4 | 3 | - | 8 |
| Słaboszów | 201 | 20 | 12 | 12 | 33 | 53 | 22 | 6 | 2 | 1 | 6 |

a Bez osób prowadzących gospodarstwa indywidualne w rolnictwie.

a Excluding persons tending private farms in agriculture.

TABL. 2 (95). **PODMIOTY GOSPODARKI NARODOWEJ^a W REJESTRZE REGON WEDŁUG WYBRANYCH SEKCJI W 2015 R. (cd.)**

Stan w dniu 31 XII

ENTITIES OF THE NATIONAL ECONOMY^a IN THE REGON REGISTER BY SELECTED SECTIONS IN 2015 (cont.)

As of 31 XII

| WYSZCZEGÓLNIENIE SPECIFICATION | Ogółem Grand total | W tym Of which | | | | | | | | | |
|--|-----------------------|---|----------------------|--|-----------------------------|---|---|--|---|---|--|
| | | rolnictwo, leśnictwo, łowiectwo i rybactwo agriculture, forestry and fishing | przemysł industry | | budownictwo construction | handel; naprawa pojazdów samocho- dowych ^a trade; repair of motor vehicles ^a | transport i gospodar- ka ma- gazy- nowa transporta- tion and storage | zakwate- rowanie i gastero- nomia ^a accommoda- tion and catering ^a | informacja i komu- nikacja information and com- munication | obsługa rynków nierucho- mości ^a real estate, activities | działal- ność profesjonal- na, nau- kowa i techniczna profes- sional, scientific and technical activities |
| | | | razem total | tym prze- twór- stwo prze- mysło- we of which manu- facturing | | | | | | | |
| POWIAT MYŚLENICKI | 12108 | 135 | 1808 | 1773 | 2267 | 3142 | 700 | 398 | 198 | 155 | 832 |
| Gminy miejsko-wiejskie: Urban-rural gminas: | | | | | | | | | | | |
| Dobczyce | 1480 | 13 | 152 | 148 | 256 | 400 | 104 | 57 | 46 | 26 | 106 |
| w tym miasto | 842 | 8 | 88 | 85 | 110 | 234 | 52 | 41 | 32 | 23 | 66 |
| of which city | | | | | | | | | | | |
| Myślenice | 5276 | 38 | 663 | 652 | 788 | 1433 | 301 | 204 | 90 | 102 | 476 |
| w tym miasto | 3112 | 16 | 354 | 346 | 310 | 857 | 169 | 146 | 59 | 92 | 333 |
| of which city | | | | | | | | | | | |
| Sułkowice | 1239 | 18 | 278 | 274 | 202 | 332 | 59 | 27 | 17 | 9 | 53 |
| w tym miasto | 586 | 5 | 133 | 132 | 90 | 157 | 26 | 13 | 9 | 7 | 27 |
| of which city | | | | | | | | | | | |
| Gminy wiejskie: Rural gminas: | | | | | | | | | | | |
| Lubień | 705 | 14 | 89 | 83 | 189 | 142 | 49 | 23 | 12 | 2 | 38 |
| Pcim | 806 | 8 | 124 | 121 | 232 | 217 | 35 | 25 | 6 | 4 | 33 |
| Raciechowice | 454 | 17 | 65 | 60 | 96 | 103 | 33 | 11 | 8 | 2 | 21 |
| Siepraw | 929 | 11 | 312 | 310 | 93 | 262 | 20 | 20 | 9 | 6 | 53 |
| Tokarnia | 560 | 7 | 71 | 71 | 177 | 100 | 65 | 15 | 7 | 3 | 24 |
| Wiśniowa | 659 | 9 | 54 | 54 | 234 | 153 | 34 | 16 | 3 | 1 | 28 |
| POWIAT PROSZOWICKI | 3402 | 127 | 316 | 290 | 516 | 969 | 257 | 68 | 38 | 57 | 200 |
| Gminy miejsko-wiejskie: Urban-rural gminas: | | | | | | | | | | | |
| Nowe Brzesko | 459 | 31 | 55 | 54 | 84 | 119 | 31 | 11 | 5 | 4 | 22 |
| w tym miasto | 224 | 6 | 35 | 35 | 42 | 62 | 10 | 6 | 2 | 3 | 11 |
| of which city | | | | | | | | | | | |
| Proszowice | 1546 | 46 | 128 | 118 | 210 | 462 | 91 | 26 | 22 | 40 | 117 |
| w tym miasto | 870 | 9 | 60 | 54 | 100 | 272 | 52 | 17 | 9 | 38 | 76 |
| of which city | | | | | | | | | | | |
| Gminy wiejskie: Rural gminas: | | | | | | | | | | | |
| Koniusza | 536 | 16 | 59 | 54 | 72 | 164 | 37 | 12 | 6 | 8 | 29 |
| Koszyce | 345 | 11 | 31 | 25 | 50 | 103 | 32 | 8 | 3 | - | 13 |
| Pałecznica | 257 | 11 | 22 | 19 | 58 | 58 | 33 | 5 | - | - | 8 |
| Radziemice | 259 | 12 | 21 | 20 | 42 | 63 | 33 | 6 | 2 | 5 | 11 |

a Bez osób prowadzących gospodarstwa indywidualne w rolnictwie.

a Excluding persons tending private farms in agriculture.

TABL. 2 (95). PODMIOTY GOSPODARKI NARODOWEJ^a W REJESTRZE REGON WEDŁUG WYBRANYCH SEKCJI W 2015 R. (cd.)

Stan w dniu 31 XII

ENTITIES OF THE NATIONAL ECONOMY^a IN THE REGON REGISTER BY SELECTED SECTIONS IN 2015 (cont.)

As of 31 XII

| WYSZCZEGÓLNIENIE SPECIFICATION | Ogółem Grand total | W tym Of which | | | | | | | | | |
|--|-----------------------|--|----------------------|---|----------------------------------|---|--|---|--|--|---|
| | | rolnictwo, leśnictwo, łowiectwo i rybactwo agriculture, forestry and fishing | przemysł industry | | budownictwo con- struction | handel; naprawa pojazdów samocho- dowych ^a trade; repair of motor vehicles ^a | transport i gospodar- ka magazynowa transportation and storage | zakwaterowanie i gastro- nomia ^a accommodation and catering ^a | informacja i komuni- kacja information and communication | obsługa rynku nieruchomości ^a real estate activities | działalność profesyjna, naukowa i techniczna professional, scientific and technical activities |
| | | | razem total | tym przetwórstwo przemysłowe of which manufacturing | | | | | | | |
| POWIAT WIELICKI | 13736 | 83 | 1418 | 1343 | 2019 | 3778 | 1057 | 453 | 380 | 329 | 1202 |
| Gminy miejsko-wiejskie: Urban-rural gminas: | | | | | | | | | | | |
| Niepołomice | 3049 | 32 | 314 | 299 | 380 | 830 | 228 | 96 | 90 | 106 | 245 |
| w tym miasto | 1680 | 14 | 179 | 166 | 155 | 470 | 98 | 54 | 54 | 81 | 156 |
| of which city | | | | | | | | | | | |
| Wieliczka | 7305 | 17 | 765 | 735 | 993 | 1985 | 506 | 235 | 230 | 196 | 774 |
| w tym miasto | 3590 | 5 | 311 | 298 | 356 | 960 | 215 | 135 | 123 | 168 | 450 |
| of which city | | | | | | | | | | | |
| Gminy wiejskie: Rural gminas: | | | | | | | | | | | |
| Biskupice | 813 | 7 | 69 | 66 | 128 | 246 | 108 | 25 | 18 | 5 | 49 |
| Gdów | 1542 | 15 | 153 | 139 | 328 | 452 | 137 | 52 | 22 | 15 | 59 |
| Kłaj | 1027 | 12 | 117 | 104 | 190 | 265 | 78 | 45 | 20 | 7 | 75 |
| Podregion m. Kraków | 130233 | 327 | 9961 | 9310 | 11416 | 28945 | 7948 | 4504 | 7281 | 8659 | 18295 |
| Subregion | | | | | | | | | | | |
| Miasto na prawach powiatu City with powiat status | | | | | | | | | | | |
| Kraków | 130233 | 327 | 9961 | 9310 | 11416 | 28945 | 7948 | 4504 | 7281 | 8659 | 18295 |
| Podregion nowosądecki | 42547 | 809 | 4095 | 3867 | 10003 | 9286 | 2291 | 1216 | 809 | 887 | 2974 |
| Subregion | | | | | | | | | | | |
| POWIAT GORLIICKI | 7818 | 228 | 973 | 935 | 1864 | 1594 | 336 | 152 | 134 | 146 | 507 |
| Gminy miejskie: Urban gminas: | | | | | | | | | | | |
| Gorlice | 2586 | 12 | 287 | 280 | 347 | 625 | 76 | 50 | 62 | 102 | 248 |
| Gminy miejsko-wiejskie: Urban-rural gminas: | | | | | | | | | | | |
| Biecz | 938 | 23 | 162 | 156 | 173 | 226 | 53 | 22 | 8 | 11 | 46 |
| w tym miasto | 354 | 7 | 61 | 59 | 43 | 84 | 21 | 10 | 3 | 8 | 24 |
| of which city | | | | | | | | | | | |
| Bobowa | 491 | 10 | 51 | 47 | 204 | 69 | 12 | 6 | 8 | 10 | 21 |
| w tym miasto | 222 | 3 | 20 | 19 | 72 | 41 | 8 | 5 | 4 | 7 | 12 |
| of which city | | | | | | | | | | | |

a Bez osób prowadzących gospodarstwa indywidualne w rolnictwie.

a Excluding persons tending private farms in agriculture.

TABL. 2 (95). **PODMIOTY GOSPODARKI NARODOWEJ^a W REJESTRZE REGON WEDŁUG WYBRANYCH SEKCJI W 2015 R. (cd.)**

Stan w dniu 31 XII

ENTITIES OF THE NATIONAL ECONOMY^a IN THE REGON REGISTER BY SELECTED SECTIONS IN 2015 (cont.)

As of 31 XII

| WYSZCZEGÓLNIENIE SPECIFICATION | Ogółem Grand total | W tym Of which | | | | | | | | | |
|-----------------------------------|-----------------------|---|----------------------|---|-----------------------------|--|---|--|---|---|--|
| | | rolnictwo, leśnictwo, łowiectwo i rybactwo agriculture, forestry and fishing | przemysł industry | | budownictwo construction | handel; naprawa pojazdów samocho- dowych ¹ trade; repair of motor vehicles ¹ | transport i gospodar- ka magazynowa transportation and storage | zakwaterowanie i gastronomia ^Δ accommodation and catering ^Δ | informacja i komuni- kacja information and com- munication | obsługa rynku nieruchomości ^Δ real estate activities | działalność profes- jonalna, naukowa i techniczna profes- sional, scientific and technical activities |
| | | | razem total | tym prze- twórstwo prze- mysłowe of which manu- facturing | | | | | | | |
| POWIAT GORLIICKI (dok.) | | | | | | | | | | | |
| Gminy wiejskie: Rural gminas: | | | | | | | | | | | |
| Gorlice | 1263 | 33 | 189 | 188 | 264 | 277 | 65 | 29 | 26 | 7 | 105 |
| Lipinki | 366 | 17 | 55 | 54 | 75 | 76 | 29 | 7 | 5 | 1 | 16 |
| Łużna | 437 | 10 | 55 | 54 | 123 | 88 | 34 | 2 | 6 | - | 22 |
| Moszczenica | 214 | 5 | 33 | 33 | 84 | 34 | 6 | 1 | 2 | - | 6 |
| Ropa | 539 | 16 | 44 | 42 | 285 | 66 | 23 | 16 | 2 | 1 | 10 |
| Sękowa | 354 | 37 | 43 | 36 | 72 | 74 | 12 | 4 | 8 | 5 | 21 |
| Uście Gorlickie | 630 | 65 | 54 | 45 | 237 | 59 | 26 | 15 | 7 | 9 | 12 |
| POWIAT LIMANOWSKI ... | 9621 | 159 | 976 | 918 | 2791 | 2125 | 511 | 219 | 137 | 108 | 539 |
| Gminy miejskie: Urban gminas: | | | | | | | | | | | |
| Limanowa | 1745 | 9 | 161 | 155 | 256 | 406 | 83 | 33 | 29 | 55 | 196 |
| Mszana Dolna | 827 | 10 | 86 | 82 | 135 | 235 | 33 | 25 | 23 | 15 | 58 |
| Gminy wiejskie: Rural gminas: | | | | | | | | | | | |
| Dobra | 630 | 13 | 62 | 59 | 205 | 134 | 33 | 20 | 5 | 3 | 26 |
| Jodłownik | 577 | 20 | 84 | 76 | 135 | 135 | 26 | 13 | 5 | 2 | 25 |
| Kamienica | 539 | 25 | 41 | 38 | 247 | 73 | 23 | 12 | 2 | 4 | 16 |
| Laskowa | 533 | 13 | 65 | 62 | 182 | 93 | 29 | 12 | 9 | 1 | 16 |
| Limanowa | 1569 | 22 | 167 | 150 | 507 | 351 | 89 | 35 | 25 | 5 | 78 |
| Łukowica | 516 | 11 | 33 | 33 | 156 | 140 | 34 | 8 | 8 | 2 | 22 |
| Mszana Dolna | 1243 | 16 | 152 | 145 | 463 | 278 | 55 | 31 | 10 | 4 | 44 |
| Niedźwiedz | 485 | 3 | 64 | 63 | 167 | 94 | 25 | 18 | 5 | 1 | 20 |
| Słopnice | 441 | 6 | 19 | 16 | 242 | 49 | 28 | 3 | 2 | 4 | 14 |
| Tymbark | 516 | 11 | 42 | 39 | 96 | 137 | 53 | 9 | 14 | 12 | 24 |
| POWIAT NOWOSĄDECKI | 15426 | 355 | 1341 | 1251 | 4353 | 3145 | 876 | 619 | 252 | 246 | 800 |
| Gminy miejskie: Urban gminas: | | | | | | | | | | | |
| Grybów | 454 | 4 | 48 | 45 | 143 | 92 | 11 | 11 | 8 | 12 | 26 |

a Bez osób prowadzących gospodarstwa indywidualne w rolnictwie.

a Excluding persons tending private farms in agriculture.

TABL. 2 (95). **PODMIOTY GOSPODARKI NARODOWEJ^a W REJESTRZE REGON WEDŁUG WYBRANYCH SEKCJI W 2015 R. (cd.)**

Stan w dniu 31 XII

ENTITIES OF THE NATIONAL ECONOMY^a IN THE REGON REGISTER BY SELECTED SECTIONS IN 2015 (cont.)

As of 31 XII

| WYSZCZEGÓLNIENIE SPECIFICATION | Ogółem Grand total | W tym Of which | | | | | | | | | |
|--|-----------------------|--|----------------------|---|----------------------------------|---|---|---|---|--|--|
| | | rolnictwo, leśnictwo, łowiectwo i rybactwo agriculture, forestry and fishing | przemysł industry | | budownictwo con- struction | handel; naprawa pojazdów samocho- dowych ^a trade; repair of motor vehicles ^a | transport i gospodar- ka maga- zynowa transportation and storage | zakwaterowanie i gasta- stro- nomia ^a accommodation and catering ^a | informacja i komuni- kacja information and communi- cation | obsługa rynku nieruchomości ^a real estate activities | działalność profes- jonalna, naukowa i techniczna pro- fessional, scientific and technical activities |
| | | | razem total | tym prze- twór- stwo prze- mysło- we of which manu- facturing | | | | | | | |
| POWIAT NOWOSĄDECKI (dok.) | | | | | | | | | | | |
| Gminy miejsko-wiejskie: Urban-rural gminas: | | | | | | | | | | | |
| Krynica-Zdrój | 2047 | 19 | 119 | 110 | 264 | 376 | 132 | 239 | 38 | 122 | 125 |
| w tym miasto | 1597 | 7 | 76 | 68 | 153 | 310 | 100 | 186 | 35 | 117 | 111 |
| of which city | | | | | | | | | | | |
| Muszyna | 1023 | 27 | 56 | 54 | 236 | 215 | 44 | 73 | 15 | 7 | 52 |
| w tym miasto | 505 | 5 | 24 | 22 | 95 | 112 | 18 | 36 | 12 | 5 | 31 |
| of which city | | | | | | | | | | | |
| Piwniczna-Zdrój | 914 | 15 | 44 | 41 | 338 | 154 | 59 | 61 | 18 | 9 | 38 |
| w tym miasto | 549 | 8 | 31 | 29 | 149 | 109 | 39 | 44 | 10 | 7 | 32 |
| of which city | | | | | | | | | | | |
| Stary Sącz | 1814 | 35 | 175 | 165 | 415 | 442 | 117 | 43 | 31 | 31 | 109 |
| w tym miasto | 887 | 10 | 86 | 81 | 139 | 236 | 62 | 27 | 22 | 18 | 58 |
| of which city | | | | | | | | | | | |
| Gminy wiejskie: Rural gminas: | | | | | | | | | | | |
| Chelmec | 2139 | 58 | 242 | 222 | 382 | 570 | 160 | 40 | 45 | 31 | 146 |
| Gródek nad Dunajcem ... | 494 | 13 | 50 | 42 | 138 | 88 | 26 | 28 | 9 | 4 | 19 |
| Grybów | 1519 | 15 | 136 | 132 | 799 | 194 | 28 | 19 | 18 | 6 | 70 |
| Kamionka Wielka | 637 | 16 | 50 | 47 | 199 | 139 | 49 | 13 | 8 | 3 | 20 |
| Korzenna | 782 | 20 | 58 | 56 | 347 | 120 | 40 | 11 | 11 | 5 | 22 |
| Łabowa | 353 | 18 | 42 | 39 | 125 | 50 | 16 | 9 | 7 | 1 | 11 |
| Łącko | 1021 | 17 | 99 | 93 | 340 | 222 | 52 | 23 | 20 | - | 58 |
| Łososina Dolna | 702 | 49 | 68 | 65 | 201 | 139 | 70 | 10 | 6 | 2 | 24 |
| Nawojowa | 546 | 11 | 68 | 66 | 162 | 128 | 14 | 6 | 7 | 6 | 31 |
| Podegrodzie | 722 | 28 | 68 | 57 | 178 | 174 | 51 | 16 | 8 | 5 | 38 |
| Rytko | 259 | 10 | 18 | 17 | 86 | 42 | 7 | 17 | 3 | 2 | 11 |
| Miasto na prawach powiatu City with powiat status | | | | | | | | | | | |
| Nowy Sącz | 9682 | 67 | 805 | 763 | 995 | 2422 | 568 | 226 | 286 | 387 | 1128 |

^a Bez osób prowadzących gospodarstwa indywidualne w rolnictwie.^a Excluding persons tending private farms in agriculture.

TABL. 2 (95). **PODMIOTY GOSPODARKI NARODOWEJ^a W REJESTRZE REGON WEDŁUG WYBRANYCH SEKCJI W 2015 R. (cd.)**

Stan w dniu 31 XII

ENTITIES OF THE NATIONAL ECONOMY^a IN THE REGON REGISTER BY SELECTED SECTIONS IN 2015 (cont.)

As of 31 XII

| WYSZCZEGÓLNIENIE SPECIFICATION | Ogółem Grand total | W tym Of which | | | | | | | | | |
|---|-----------------------|---|----------------------|--|-----------------------------|---|---|---|---|---|--|
| | | rolnictwo, leśnictwo, łowiectwo i rybactwo agriculture, forestry and fishing | przemysł industry | | budownictwo construction | handel; naprawa pojazdów samocho- dowych ^a trade; repair of motor vehicles ^a | transport i gospodar- ka ma- gazy- nowa transporta- tion and storage | zakwate- rowanie i gastro- nomia ^a accom- modation and cater- ing ^a | informa- cja i komu- nikacja informa- tion and commu- nica- tion | obsłu- ga rynków nieru- cho- omości ^a real estate, activi- ties | działal- ność profes- jonal- na, nau- kowa i techni- czna profes- sional, scientific and technical activities |
| | | | razem total | tym prze- twór- stwo prze- mysło- we of which manu- factur- ing | | | | | | | |
| Podregion nowotarski ... <i>Subregion</i> | 33166 | 407 | 4399 | 4171 | 4759 | 7712 | 2237 | 3798 | 372 | 740 | 1813 |
| POWIAT NOWOTARSKI .. | 15407 | 204 | 1956 | 1834 | 2640 | 3929 | 975 | 921 | 177 | 239 | 935 |
| Gminy miejskie: <i>Urban gminas:</i> | | | | | | | | | | | |
| Nowy Targ | 4733 | 27 | 566 | 543 | 427 | 1579 | 219 | 165 | 72 | 119 | 423 |
| Gminy miejsko-wiejskie: <i>Urban-rural gminas:</i> | | | | | | | | | | | |
| Rabka-Zdrój | 1714 | 10 | 169 | 155 | 215 | 415 | 79 | 120 | 29 | 44 | 122 |
| w tym miasto | 1432 | 7 | 118 | 107 | 155 | 345 | 71 | 107 | 28 | 43 | 106 |
| <i>of which city</i> | | | | | | | | | | | |
| Szczawnica | 902 | 12 | 40 | 37 | 112 | 155 | 69 | 270 | 12 | 21 | 50 |
| w tym miasto | 781 | 5 | 28 | 25 | 77 | 141 | 64 | 251 | 9 | 18 | 47 |
| <i>of which city</i> | | | | | | | | | | | |
| Gminy wiejskie: <i>Rural gminas:</i> | | | | | | | | | | | |
| Czarny Dunajec | 1097 | 11 | 162 | 154 | 190 | 287 | 60 | 62 | 9 | 10 | 66 |
| Czorsztyn | 660 | 3 | 67 | 64 | 117 | 62 | 196 | 71 | 2 | 6 | 20 |
| Jabłonka | 1011 | 38 | 139 | 129 | 253 | 218 | 63 | 23 | 14 | 7 | 35 |
| Krościenko nad Dunaj- cem | 599 | 7 | 38 | 26 | 150 | 103 | 72 | 50 | 7 | 2 | 33 |
| Lipnica Wielka | 316 | 15 | 28 | 25 | 109 | 66 | 10 | 11 | 3 | - | 11 |
| Łapsze Niżne | 502 | 19 | 45 | 42 | 203 | 74 | 22 | 21 | 3 | 1 | 13 |
| Nowy Targ | 1516 | 23 | 263 | 250 | 279 | 424 | 83 | 38 | 13 | 14 | 72 |
| Ochotnica Dolna | 521 | 9 | 95 | 89 | 187 | 84 | 20 | 25 | - | 1 | 11 |
| Raba Wyżna | 913 | 15 | 201 | 197 | 214 | 209 | 27 | 16 | 9 | 6 | 42 |
| Spytkowice | 304 | 10 | 62 | 56 | 62 | 64 | 16 | 9 | - | 1 | 13 |
| Szaflary | 619 | 5 | 81 | 67 | 122 | 189 | 39 | 40 | 4 | 7 | 24 |
| POWIAT SUSKI | 7812 | 146 | 1735 | 1687 | 1268 | 1899 | 393 | 270 | 92 | 79 | 358 |
| Gminy miejskie: <i>Urban gminas:</i> | | | | | | | | | | | |
| Jordanów | 600 | 9 | 79 | 76 | 81 | 175 | 33 | 14 | 7 | 9 | 46 |
| Sucha Beskidzka | 1302 | 12 | 122 | 114 | 143 | 372 | 42 | 59 | 25 | 25 | 85 |
| Gminy miejsko-wiejskie: <i>Urban-rural gminas:</i> | | | | | | | | | | | |
| Maków Podhalański | 1820 | 20 | 541 | 535 | 214 | 473 | 92 | 40 | 18 | 24 | 91 |
| w tym miasto | 816 | 4 | 142 | 140 | 79 | 254 | 50 | 24 | 10 | 21 | 63 |
| <i>of which city</i> | | | | | | | | | | | |

a Bez osób prowadzących gospodarstwa indywidualne w rolnictwie.

a Excluding persons tending private farms in agriculture.

TABL. 2 (95). PODMIOTY GOSPODARKI NARODOWEJ^a W REJESTRZE REGON WEDŁUG WYBRANYCH SEKCJI W 2015 R. (cd.)

Stan w dniu 31 XII

ENTITIES OF THE NATIONAL ECONOMY^a IN THE REGON REGISTER BY SELECTED SECTIONS IN 2015 (cont.)

As of 31 XII

| WYSZCZEGÓLNIENIE SPECIFICATION | Ogółem Grand total | W tym Of which | | | | | | | | | |
|--|-----------------------|---|----------------------|--|---|--|--|---|---|--|---|
| | | rolnic- two, leśnic- two, łowi- ectwo i ry- bactwo agriculture, forestry and fishing | przemysł industry | | bu- downic- two con- struc- tion | handel; napra- wa po- jazdów samo- cho- dowych ^a trade; repair of motor vehi- cles ^a | trans- port i gos- podar- ka ma- gazy- nowa trans- porta- tion and storage | zakwa- terowa- nie i ga- stro- nomia ^a accom- modation and cater- ing ^a | infor- macja i komu- nicacja informa- tion and commu- nication | obsłu- ga ry- nku nieru- cho- wości ^a real estate, activities | działal- ność profes- jonal- na, nau- kowa i technic- zna pro- fessio- nal, scientific and technical activities |
| | | | razem total | tym prze- twór- stwo prze- mysłowe of which manu- factur- ing | | | | | | | |
| POWIAT SUSKI (dok.) | | | | | | | | | | | |
| Gminy wiejskie: Rural gminas: | | | | | | | | | | | |
| Budzów | 631 | 10 | 127 | 123 | 230 | 105 | 25 | 22 | 3 | - | 26 |
| Bystra-Sidzina | 548 | 14 | 208 | 204 | 85 | 97 | 27 | 17 | 4 | 1 | 8 |
| Jordanów | 826 | 10 | 202 | 196 | 192 | 193 | 50 | 10 | 11 | 7 | 27 |
| Stryszawa | 796 | 21 | 137 | 129 | 127 | 221 | 30 | 33 | 16 | 1 | 35 |
| Zawoja | 817 | 44 | 178 | 174 | 140 | 146 | 58 | 67 | 5 | 10 | 23 |
| Zembrzyce | 472 | 6 | 141 | 136 | 56 | 117 | 36 | 8 | 3 | 2 | 17 |
| POWIAT TATRZAŃSKI | 9947 | 57 | 708 | 650 | 851 | 1884 | 869 | 2607 | 103 | 422 | 520 |
| Gminy miejskie: Urban gminas: | | | | | | | | | | | |
| Zakopane | 5777 | 23 | 378 | 343 | 390 | 1066 | 503 | 1398 | 70 | 341 | 361 |
| Gminy wiejskie: Rural gminas: | | | | | | | | | | | |
| Biały Dunajec | 613 | - | 60 | 55 | 75 | 149 | 31 | 165 | 6 | 5 | 29 |
| Bukowina Tatrzańska | 1259 | 12 | 76 | 68 | 122 | 204 | 151 | 424 | 11 | 7 | 46 |
| Kościelisko | 965 | 14 | 82 | 77 | 126 | 152 | 105 | 188 | 9 | 61 | 52 |
| Poronin | 1333 | 8 | 112 | 107 | 138 | 313 | 79 | 432 | 7 | 8 | 32 |
| Podregion oświęcimski Subregion | 53882 | 635 | 7489 | 7180 | 6831 | 15972 | 3300 | 1563 | 1039 | 1606 | 3896 |
| POWIAT CHRZANOWSKI | 11693 | 81 | 1227 | 1133 | 1477 | 3530 | 840 | 333 | 265 | 477 | 885 |
| Gminy miejsko-wiejskie: Urban-rural gminas: | | | | | | | | | | | |
| Alwernia | 1086 | 11 | 126 | 117 | 157 | 311 | 96 | 28 | 23 | 15 | 83 |
| w tym miasto of which city | 374 | 5 | 50 | 47 | 43 | 106 | 26 | 8 | 8 | 10 | 38 |
| Chrzanów | 4831 | 23 | 456 | 424 | 555 | 1507 | 277 | 160 | 118 | 247 | 404 |
| w tym miasto of which city | 4079 | 19 | 377 | 354 | 426 | 1289 | 205 | 141 | 96 | 239 | 347 |
| Libiąż | 1780 | 15 | 156 | 146 | 230 | 594 | 160 | 55 | 33 | 52 | 90 |
| w tym miasto of which city | 1438 | 13 | 117 | 108 | 184 | 490 | 114 | 38 | 26 | 47 | 80 |
| Trzebinia | 3281 | 22 | 380 | 342 | 401 | 927 | 260 | 78 | 77 | 157 | 263 |
| w tym miasto of which city | 2091 | 14 | 220 | 196 | 232 | 584 | 157 | 44 | 55 | 145 | 175 |
| Gminy wiejskie: Rural gminas: | | | | | | | | | | | |
| Babice | 715 | 10 | 109 | 104 | 134 | 191 | 47 | 12 | 14 | 6 | 45 |

a Bez osób prowadzących gospodarstwa indywidualne w rolnictwie.

a Excluding persons tending private farms in agriculture.

TABL. 2 (95). **PODMIOTY GOSPODARKI NARODOWEJ^a W REJESTRZE REGON WEDŁUG WYBRANYCH SEKCJI W 2015 R. (cd.)**

Stan w dniu 31 XII

ENTITIES OF THE NATIONAL ECONOMY^a IN THE REGON REGISTER BY SELECTED SECTIONS IN 2015 (cont.)

As of 31 XII

| WYSZCZEGÓLNIENIE SPECIFICATION | Ogółem Grand total | W tym Of which | | | | | | | | | |
|--|-----------------------|---|----------------------|--|-----------------------------|---|---|--|---|---|--|
| | | rolnictwo, leśnictwo, łowiectwo i rybactwo agriculture, forestry and fishing | przemysł industry | | budownictwo construction | handel; naprawa pojazdów samocho- dowych ^a trade; repair of motor vehicles ^a | transport i gospodar- ka ma- gazy- nowa transporta- tion and storage | zakwate- rowanie i gastero- nomia ^a accom- modation and cater- ing ^a | informa- cja i ko- muni- kacja informa- tion and com- muni- cation | obsłu- ga rynków nieru- cho- omości ^a real estate, activi- ties | działal- ność profes- jonal- na, nau- kowa i techn- iczna pro- fessio- nal, scientific and techni- cal activities |
| | | | razem total | tym prze- twór- stwo prze- mysło- we of which manu- factu- ring | | | | | | | |
| POWIAT OLKUSKI | 11798 | 116 | 1382 | 1317 | 1326 | 3997 | 897 | 316 | 224 | 266 | 865 |
| Gminy miejskie: Urban gminas: | | | | | | | | | | | |
| Bukowno | 1035 | 7 | 117 | 110 | 83 | 345 | 98 | 26 | 22 | 41 | 89 |
| Gminy miejsko-wiejskie: Urban-rural gminas: | | | | | | | | | | | |
| Olkusz | 5809 | 42 | 625 | 599 | 637 | 1943 | 391 | 167 | 127 | 161 | 464 |
| w tym miasto | 4530 | 21 | 440 | 419 | 449 | 1519 | 271 | 130 | 118 | 149 | 389 |
| of which city | | | | | | | | | | | |
| Wolbrom | 2355 | 34 | 287 | 277 | 275 | 944 | 167 | 62 | 36 | 34 | 136 |
| w tym miasto | 1181 | 7 | 156 | 150 | 129 | 461 | 48 | 42 | 24 | 30 | 75 |
| of which city | | | | | | | | | | | |
| Gminy wiejskie: Rural gminas: | | | | | | | | | | | |
| Bolesław | 642 | 5 | 78 | 68 | 62 | 182 | 72 | 17 | 13 | 15 | 53 |
| Klucze | 1469 | 19 | 241 | 231 | 202 | 410 | 107 | 32 | 24 | 15 | 102 |
| Trzyciąż | 488 | 9 | 34 | 32 | 67 | 173 | 62 | 12 | 2 | - | 21 |
| POWIAT OŚWIĘCIMSKI .. | 14185 | 109 | 1481 | 1393 | 1725 | 4013 | 858 | 482 | 291 | 589 | 1096 |
| Gminy miejskie: Urban gminas: | | | | | | | | | | | |
| Oświęcim | 4312 | 15 | 283 | 254 | 404 | 1146 | 237 | 187 | 99 | 353 | 386 |
| Gminy miejsko-wiejskie: Urban-rural gminas: | | | | | | | | | | | |
| Brzeszcze | 2015 | 14 | 155 | 142 | 236 | 637 | 115 | 53 | 42 | 97 | 146 |
| w tym miasto | 1163 | 6 | 81 | 72 | 124 | 359 | 56 | 34 | 26 | 81 | 92 |
| of which city | | | | | | | | | | | |
| Chelmek | 1013 | 7 | 172 | 157 | 128 | 263 | 76 | 23 | 12 | 47 | 66 |
| w tym miasto | 751 | 3 | 139 | 128 | 89 | 180 | 55 | 17 | 11 | 47 | 50 |
| of which city | | | | | | | | | | | |
| Kęty | 3382 | 33 | 473 | 457 | 439 | 1027 | 167 | 104 | 84 | 60 | 265 |
| w tym miasto | 2226 | 12 | 287 | 275 | 267 | 689 | 98 | 60 | 63 | 50 | 196 |
| of which city | | | | | | | | | | | |
| Zator | 713 | 10 | 82 | 79 | 91 | 201 | 57 | 31 | 12 | 8 | 43 |
| w tym miasto | 365 | 6 | 34 | 33 | 45 | 109 | 21 | 14 | 7 | 6 | 24 |
| of which city | | | | | | | | | | | |

a Bez osób prowadzących gospodarstwa indywidualne w rolnictwie.

a Excluding persons tending private farms in agriculture.

TABL. 2 (95). **PODMIOTY GOSPODARKI NARODOWEJ^a W REJESTRZE REGON WEDŁUG WYBRANYCH SEKCJI W 2015 R. (cd.)**

Stan w dniu 31 XII

ENTITIES OF THE NATIONAL ECONOMY^a IN THE REGON REGISTER BY SELECTED SECTIONS IN 2015 (cont.)

As of 31 XII

| WYSZCZEGÓLNIENIE SPECIFICATION | Ogółem Grand total | W tym Of which | | | | | | | | | |
|--|-----------------------|--|----------------------|--|-----------------------------|---|---|--|---|--|--|
| | | rolnictwo, leśnictwo, łowiectwo i rybactwo agriculture, forestry and fishing | przemysł industry | | budownictwo construction | handel; naprawa pojazdów samocho- dowych ^a trade; repair of motor vehicles ^a | transport i gospodarka magazynowa transportation and storage | zakwaterowanie i gastronomia ^a accommodation and catering ^a | informacja i komunikacja information and communication | obsługa rynku nieruchomości ^a real estate activities | działalność profesjonalna, naukowa i techniczna professional, scientific and technical activities |
| | | | razem total | tym prze- twór- stwo prze- mysto- we of which manu- factu- ring | | | | | | | |
| POWIAT OŚWIĘCIMSKI (dok.) | | | | | | | | | | | |
| Gminy wiejskie: Rural gminas: | | | | | | | | | | | |
| Osiek | 454 | 6 | 68 | 65 | 87 | 119 | 24 | 16 | 5 | 4 | 19 |
| Oświęcim | 1557 | 17 | 155 | 148 | 204 | 429 | 102 | 54 | 30 | 14 | 135 |
| Polanka Wielka | 306 | 2 | 44 | 44 | 60 | 81 | 43 | 2 | 3 | 2 | 13 |
| Przeciszów | 433 | 5 | 49 | 47 | 76 | 110 | 37 | 12 | 4 | 4 | 23 |
| POWIAT WADOWICKI | 16206 | 329 | 3399 | 3337 | 2303 | 4432 | 705 | 432 | 259 | 274 | 1050 |
| Gminy miejsko-wiejskie: Urban-rural gminas: | | | | | | | | | | | |
| Andrychów | 4358 | 121 | 642 | 620 | 677 | 1252 | 173 | 120 | 81 | 107 | 339 |
| w tym miasto | 2462 | 45 | 309 | 298 | 291 | 733 | 84 | 73 | 60 | 99 | 226 |
| of which city | | | | | | | | | | | |
| Kalwaria Zebrzydowska | 2634 | 30 | 1111 | 1108 | 172 | 675 | 54 | 59 | 26 | 29 | 108 |
| w tym miasto | 904 | 6 | 304 | 302 | 34 | 280 | 20 | 29 | 12 | 15 | 48 |
| of which city | | | | | | | | | | | |
| Wadowice | 4522 | 58 | 784 | 771 | 532 | 1297 | 166 | 131 | 95 | 115 | 383 |
| w tym miasto | 2742 | 22 | 275 | 267 | 275 | 876 | 85 | 84 | 68 | 104 | 302 |
| of which city | | | | | | | | | | | |
| Gminy wiejskie: Rural gminas: | | | | | | | | | | | |
| Brzeźnica | 804 | 11 | 128 | 120 | 150 | 224 | 72 | 26 | 9 | - | 29 |
| Lanckorona | 561 | 7 | 166 | 164 | 63 | 151 | 19 | 17 | 3 | 4 | 34 |
| Mucharz | 340 | 5 | 44 | 41 | 69 | 87 | 20 | 8 | 7 | 2 | 20 |
| Spytkowice | 766 | 11 | 79 | 75 | 215 | 222 | 54 | 23 | 7 | 3 | 33 |
| Stryszów | 564 | 15 | 145 | 144 | 118 | 130 | 13 | 19 | 5 | 1 | 23 |
| Tomice | 786 | 21 | 139 | 137 | 141 | 194 | 70 | 9 | 11 | 7 | 38 |
| Wieprz | 871 | 50 | 161 | 157 | 166 | 200 | 64 | 20 | 15 | 6 | 43 |
| Podregion tarnowski | 33062 | 774 | 3646 | 3408 | 5624 | 8025 | 2003 | 657 | 713 | 801 | 2495 |
| Subregion | | | | | | | | | | | |
| POWIAT BRZESKI | 6485 | 282 | 668 | 626 | 1525 | 1447 | 390 | 126 | 109 | 105 | 364 |
| Gminy miejsko-wiejskie: Urban-rural gminas: | | | | | | | | | | | |
| Brzesko | 2959 | 54 | 288 | 267 | 552 | 738 | 163 | 58 | 62 | 90 | 236 |
| w tym miasto | 1826 | 23 | 173 | 159 | 242 | 495 | 76 | 40 | 39 | 85 | 160 |
| of which city | | | | | | | | | | | |
| Czchów | 728 | 66 | 68 | 68 | 185 | 156 | 56 | 15 | 10 | 2 | 25 |
| w tym miasto | 245 | 39 | 19 | 19 | 33 | 61 | 16 | 6 | 2 | 1 | 8 |
| of which city | | | | | | | | | | | |

a Bez osób prowadzących gospodarstwa indywidualne w rolnictwie.

a Excluding persons tending private farms in agriculture.

TABL. 2 (95). **PODMIOTY GOSPODARKI NARODOWEJ^a W REJESTRZE REGON WEDŁUG WYBRANYCH SEKCJI W 2015 R. (cd.)**

Stan w dniu 31 XII

ENTITIES OF THE NATIONAL ECONOMY^a IN THE REGON REGISTER BY SELECTED SECTIONS IN 2015 (cont.)

As of 31 XII

| WYSZCZEGÓLNIENIE SPECIFICATION | Ogółem Grand total | W tym Of which | | | | | | | | | |
|--|-----------------------|---|----------------------|--|-----------------------------|---|---|--|---|---|--|
| | | rolnictwo, leśnictwo, łowiectwo i rybactwo agriculture, forestry and fishing | przemysł industry | | budownictwo construction | handel; naprawa pojazdów samochodowych ^a trade; repair of motor vehicles ^a | transport i gospodarka magazynowa transportation and storage | zakwaterowanie i gastronomia ^a accommodation and catering ^a | informacja i komunikacja information and communication | obsługa rynku nieruchomości ^a real estate, activities | działalność profesjonalna, naukowa i techniczna professional, scientific and technical activities |
| | | | razem total | tym twórstwo przemysłowe of which manufacturing | | | | | | | |
| POWIAT BRZESKI (dok.) | | | | | | | | | | | |
| Gminy wiejskie: Rural gminas: | | | | | | | | | | | |
| Borzęcin | 451 | 29 | 46 | 38 | 146 | 85 | 32 | 1 | 6 | - | 19 |
| Dębno | 900 | 35 | 105 | 100 | 242 | 183 | 44 | 13 | 20 | 3 | 41 |
| Gnojnik | 458 | 10 | 52 | 50 | 159 | 67 | 41 | 14 | 3 | 1 | 18 |
| Iwkowa | 509 | 57 | 61 | 58 | 124 | 122 | 25 | 18 | 3 | - | 14 |
| Szczurowa | 480 | 31 | 48 | 45 | 117 | 96 | 29 | 7 | 5 | 9 | 11 |
| POWIAT DĄBROWSKI | 3164 | 108 | 302 | 275 | 513 | 921 | 184 | 54 | 44 | 67 | 175 |
| Gminy miejsko-wiejskie: Urban-rural gminas: | | | | | | | | | | | |
| Dąbrowa Tarnowska | 1426 | 24 | 129 | 119 | 200 | 445 | 61 | 32 | 18 | 51 | 99 |
| w tym miasto | 1075 | 17 | 86 | 77 | 111 | 342 | 44 | 27 | 14 | 42 | 92 |
| of which city | | | | | | | | | | | |
| Szczucin | 730 | 33 | 70 | 65 | 138 | 227 | 42 | 10 | 9 | 6 | 28 |
| w tym miasto | 373 | 4 | 29 | 28 | 54 | 147 | 12 | 7 | 5 | 6 | 18 |
| of which city | | | | | | | | | | | |
| Gminy wiejskie: Rural gminas: | | | | | | | | | | | |
| Bolesław | 95 | 4 | 7 | 6 | 18 | 15 | 4 | 2 | 3 | 1 | 4 |
| Gręboszów | 140 | 12 | 11 | 10 | 26 | 30 | 10 | 1 | 1 | 2 | 7 |
| Mędrzechów | 129 | 4 | 9 | 4 | 25 | 40 | 8 | - | - | - | 5 |
| Olesno | 355 | 18 | 46 | 44 | 50 | 99 | 25 | 9 | 9 | 7 | 19 |
| Radgoszcz | 289 | 13 | 30 | 27 | 56 | 65 | 34 | - | 4 | - | 13 |
| POWIAT TARNOWSKI | 12013 | 328 | 1646 | 1546 | 2519 | 2800 | 781 | 215 | 211 | 109 | 668 |
| Gminy miejsko-wiejskie: Urban-rural gminas: | | | | | | | | | | | |
| Ciężkowice | 668 | 35 | 85 | 83 | 159 | 141 | 41 | 16 | 10 | 5 | 20 |
| w tym miasto | 238 | 7 | 31 | 29 | 34 | 56 | 15 | 8 | 8 | - | 9 |
| of which city | | | | | | | | | | | |
| Radłów | 536 | 22 | 52 | 40 | 136 | 103 | 27 | 6 | 7 | - | 33 |
| w tym miasto | 187 | 2 | 19 | 14 | 49 | 38 | 9 | 2 | 2 | - | 15 |
| of which city | | | | | | | | | | | |

a Bez osób prowadzących gospodarstwa indywidualne w rolnictwie.

a Excluding persons tending private farms in agriculture.

TABL. 2 (95). **PODMIOTY GOSPODARKI NARODOWEJ^a W REJESTRZE REGON WEDŁUG WYBRANYCH SEKCJI W 2015 R. (dok.)**

Stan w dniu 31 XII

ENTITIES OF THE NATIONAL ECONOMY^a IN THE REGON REGISTER BY SELECTED SECTIONS IN 2015 (cont.)

As of 31 XII

| WYSZCZEGÓLNIENIE SPECIFICATION | Ogółem Grand total | W tym Of which | | | | | | | | | |
|---------------------------------------|-----------------------|--|----------------------|--|----------------------------------|---|---|--|--|--|--|
| | | rolnictwo, leśnictwo, łowiectwo i rybactwo agriculture, forestry and fishing | przemysł industry | | budownictwo con- struction | handel; naprawa pojazdów samocho- dowych ^a trade; repair of motor vehicles ^a | transport i gospodar- ka maga- zynowa transportation and storage | zakwaterowanie i ga- stro- nomia ^a accommodation and catering ^a | informacja i komu- nikacja information and communication | obsługa rynku nieruchomości ^a real estate activities | działalność profes- jonalna, naukowa i techniczna pro- fessional, scientific and technical activities |
| | | | razem total | tym prze- twór- stwo prze- mystowe of which manu- facturing | | | | | | | |
| POWIAT TARNOWSKI (dok.) | | | | | | | | | | | |
| Gminy miejsko-wiejskie (dok.): | | | | | | | | | | | |
| <i>Urban-rural gminas: (cont.):</i> | | | | | | | | | | | |
| Ryglice | 622 | 13 | 145 | 144 | 132 | 106 | 48 | 9 | 10 | 4 | 18 |
| w tym miasto | 185 | 6 | 43 | 43 | 21 | 41 | 6 | 3 | 1 | - | 8 |
| of which city | | | | | | | | | | | |
| Tuchów | 1151 | 15 | 197 | 196 | 226 | 261 | 54 | 27 | 14 | 6 | 74 |
| w tym miasto | 584 | 8 | 91 | 90 | 78 | 156 | 23 | 17 | 9 | 5 | 46 |
| of which city | | | | | | | | | | | |
| Wojnicz | 843 | 23 | 83 | 79 | 171 | 223 | 59 | 19 | 12 | 11 | 36 |
| w tym miasto | 341 | 12 | 35 | 35 | 62 | 89 | 17 | 11 | 7 | 5 | 18 |
| of which city | | | | | | | | | | | |
| Zakliczyn | 799 | 32 | 68 | 57 | 264 | 164 | 37 | 16 | 8 | 2 | 38 |
| w tym miasto | 221 | 2 | 18 | 14 | 38 | 58 | 7 | 6 | 4 | 2 | 16 |
| of which city | | | | | | | | | | | |
| Żabno | 1114 | 28 | 141 | 120 | 213 | 302 | 76 | 15 | 22 | 13 | 63 |
| w tym miasto | 295 | 6 | 31 | 27 | 47 | 84 | 13 | 7 | 6 | 6 | 19 |
| of which city | | | | | | | | | | | |
| Gminy wiejskie: | | | | | | | | | | | |
| <i>Rural gminas:</i> | | | | | | | | | | | |
| Gromnik | 457 | 9 | 58 | 57 | 178 | 73 | 17 | 6 | 8 | 3 | 11 |
| Lisia Góra | 890 | 23 | 110 | 100 | 150 | 213 | 72 | 17 | 18 | 7 | 65 |
| Pleśna | 592 | 18 | 74 | 70 | 136 | 136 | 33 | 8 | 8 | 8 | 39 |
| Rzepiennik Strzyżewski .. | 302 | 7 | 64 | 64 | 54 | 74 | 17 | 2 | 5 | 1 | 10 |
| Skrzyszów | 912 | 24 | 112 | 108 | 185 | 240 | 98 | 20 | 18 | 4 | 46 |
| Szerzyny | 366 | 5 | 133 | 131 | 55 | 67 | 21 | 1 | 5 | - | 11 |
| Tarnów | 1982 | 43 | 242 | 227 | 323 | 517 | 127 | 37 | 51 | 34 | 154 |
| Wierzchosławice | 606 | 25 | 70 | 59 | 97 | 146 | 43 | 14 | 13 | 10 | 42 |
| Wietrzychowice | 173 | 6 | 12 | 11 | 40 | 34 | 11 | 2 | 2 | 1 | 8 |
| Miasto na prawach powiatu | | | | | | | | | | | |
| <i>City with powiat status</i> | | | | | | | | | | | |
| Tarnów | 11400 | 56 | 1030 | 961 | 1067 | 2857 | 648 | 262 | 349 | 520 | 1288 |

a Bez osób prowadzących gospodarstwa indywidualne w rolnictwie.

a Excluding persons tending private farms in agriculture.

TABL. 3 (96). SPÓŁKI HANDLOWE WEDŁUG FORM PRAWNYCH W 2015 R.

Stan w dniu 31 XII

COMMERCIAL COMPANIES BY LEGAL STATUS IN 2015

As of 31 XII

| WYSZCZEGÓLNIENIE SPECIFICATION | Ogółem Grand total | Spółki kapitałowe Companies | | | Spółki osobowe ^a Partnerships ^a | | |
|---|--------------------------|--------------------------------|------------------------|--|--|--------------------|------------------------|
| | | razem total | akcyjne joint stock | z ograniczoną odpowiedzialnością with limited liability | razem total | w tym of which | |
| | | | | | | jawne unlimited | komandytowe limited |
| WOJEWÓDZTWO | 36083^b | 29482 | 802 | 28680 | 6601 | 3560 | 2362 |
| VOIVODSHIP | | | | | | | |
| Podregion krakowski | 4014 | 3082 | 64 | 3018 | 932 | 640 | 250 |
| <i>Subregion</i> | | | | | | | |
| Powiaty: <i>Powiats:</i> | | | | | | | |
| bocheński | 421 | 300 | 10 | 290 | 121 | 97 | 23 |
| krakowski | 1904 | 1492 | 37 | 1455 | 412 | 269 | 119 |
| miechowski | 130 | 102 | 1 | 101 | 28 | 18 | 8 |
| myślenicki | 541 | 406 | 6 | 400 | 135 | 92 | 36 |
| proszowicki | 153 | 103 | - | 103 | 50 | 42 | 6 |
| wielicki | 865 | 679 | 10 | 669 | 186 | 122 | 58 |
| Podregion m. Kraków | 23859 | 20102 | 593 | 19509 | 3757 | 1492 | 1733 |
| <i>Subregion</i> | | | | | | | |
| Miasto na prawach powiatu <i>City with powiat status</i> | | | | | | | |
| Kraków | 23859 | 20102 | 593 | 19509 | 3757 | 1492 | 1733 |
| Podregion nowosądecki | 2140 | 1646 | 27 | 1619 | 494 | 374 | 96 |
| <i>Subregion</i> | | | | | | | |
| Powiaty: <i>Powiats:</i> | | | | | | | |
| gorlicki | 330 | 253 | 6 | 247 | 77 | 50 | 20 |
| limanowski | 245 | 148 | 2 | 146 | 97 | 80 | 16 |
| nowosądecki | 623 | 486 | 8 | 478 | 137 | 108 | 24 |
| Miasto na prawach powiatu <i>City with powiat status</i> | | | | | | | |
| Nowy Sącz | 942 | 759 | 11 | 748 | 183 | 136 | 36 |
| Podregion nowotarski | 1243 | 888 | 26 | 862 | 355 | 269 | 58 |
| <i>Subregion</i> | | | | | | | |
| Powiaty: <i>Powiats:</i> | | | | | | | |
| nowotarski | 554 | 387 | 14 | 373 | 167 | 137 | 24 |
| suski | 229 | 163 | 2 | 161 | 66 | 53 | 11 |
| tatrzański | 460 | 338 | 10 | 328 | 122 | 79 | 23 |
| Podregion oświęcimski | 2912 | 2262 | 55 | 2207 | 650 | 477 | 151 |
| <i>Subregion</i> | | | | | | | |
| Powiaty: <i>Powiats:</i> | | | | | | | |
| chrzanowski | 772 | 632 | 16 | 616 | 140 | 102 | 32 |
| olkuski | 511 | 419 | 11 | 408 | 92 | 73 | 17 |
| oświęcimski | 883 | 697 | 12 | 685 | 186 | 132 | 46 |
| wadowicki | 746 | 514 | 16 | 498 | 232 | 170 | 56 |
| Podregion tarnowski | 1915 | 1502 | 37 | 1465 | 413 | 308 | 74 |
| <i>Subregion</i> | | | | | | | |
| Powiaty: <i>Powiats:</i> | | | | | | | |
| brzeski | 289 | 233 | 3 | 230 | 56 | 44 | 10 |
| dąbrowski | 94 | 54 | 1 | 53 | 40 | 35 | 4 |
| tarnowski | 414 | 303 | 5 | 298 | 111 | 83 | 15 |
| Miasto na prawach powiatu <i>City with powiat status</i> | | | | | | | |
| Tarnów | 1118 | 912 | 28 | 884 | 206 | 146 | 45 |

a W tym 191 spółek partnerskich i 488 spółek komandytowo-akcyjnych. b Bez podmiotów, dla których informacja o adresie siedziby nie występuje w rejestrze REGON.

a Of which 191 professional partnerships and 488 limited joint-stock partnerships. b Excluding entities for which the information on the business address does not exist in the REGON register.

PODREGIONY WOJEWÓDZTWA MAŁOPOLSKIEGO

W skład województwa małopolskiego wchodzi 6 podregionów:

- krakowski,
- m. Kraków,
- nowosądecki,
- nowotarski,
- oświęcimski,
- tarnowski.



DEMOGRAFIA

Według stanu w dniu 31 XII 2015 r. województwo małopolskie zamieszkiwało 3372,6 tys. osób. Najwięcej osób mieszkało w podregionie miasto Kraków (761,1 tys.), a najmniej w podregionie nowotarskim (342,6 tys.). Przeciętnie w województwie na 100 mężczyzn przypadało 106 kobiet, przy czym w mieście Krakowie współczynnik feminizacji wyniósł 114, a w podregionie nowosądeckim 102.

W odniesieniu do 2014 r. liczba ludności w województwie, podobnie jak w podregionie nowotarskim, wzrosła o 0,1%. W podregionach krakowskim i nowosądeckim wzrost ten był większy niż w województwie i wyniósł odpowiednio 0,5% i 0,3%, natomiast w oświęcimskim, tarnowskim i mieście Krakowie ludności ubyło (po 0,1%).

Należy podkreślić zróżnicowanie struktury ludności według ekonomicznych grup wieku w podregionach województwa małopolskiego. Proporcje pomiędzy ludnością w wieku nieprodukcyjnym i produkcyjnym odzwierciedla współczynnik obciążenia demograficznego. W 2015 r. najniższym współczynnikiem charakteryzowały się podregiony krakowski i tarnowski (na 100 osób w wieku produkcyjnym przypadało 59 osób w wieku nieprodukcyjnym), natomiast najwyższy współczynnik wystąpił w podregionach nowosądeckim i miasto Kraków (po 61).

Odszetek osób w wieku przedprodukcyjnym zmniejsza się szczególnie kosztem wzrostu udziału osób w wieku poprodukcyjnym.

PODREGION KRAKOWSKI



PODREGION M. KRAKÓW



| | | |
|-----------------------------|---|------------------------------|
| 177 osób na km ² | Gęstość zaludnienia | 2329 osób na km ² |
| 38 lat | Mediana wieku | 40 lat |
| 20,1% | Udział ludności w wieku przedprodukcyjnym w ludności ogółem | 15,9% |
| 62,7% | Udział ludności w wieku produkcyjnym w ludności ogółem | 62,0% |
| 17,2% | Udział ludności w wieku poprodukcyjnym w ludności ogółem | 22,1% |
| 1,2‰ | Przyrost naturalny na 1000 ludności | 0,5‰ |
| 4,6‰ | Saldo migracji na 1000 ludności | 2,5‰ |

Podregion krakowski jest największym podregionem w województwie - zajmuje 26,7% jego powierzchni i jest zamieszkiwany przez 21,2% ludności, której liczba stale wzrasta. W odniesieniu do 2014 r. liczba ludności wzrosła o 0,5% i był to największy wzrost odnotowany wśród małopolskich podregionów. Wpłynął na to dodatni przyrost naturalny i dodatnie saldo migracji (w przeliczeniu na 1000 ludności było ono najwyższe wśród podregionów - 4,6‰). Prawie 30% społeczeństwa podregionu nie przekroczyło 25 roku życia, a 13,9% miało 65 lat i więcej.

Podregion miasto Kraków jest największym podregionem pod względem liczby ludności. Na obszarze obejmującym 2,2% powierzchni województwa w 2015 r. mieszkało 22,6% ludności. Społeczeństwo Krakowa starzeje się. W 2005 r. odsetek osób w wieku 65 lat i więcej wynosił 14,8%, a w 2015 r. już 18,1% (był największy wśród podregionów). Zmniejszył się natomiast udział ludności w wieku poniżej 25 lat z 28,9% w 2005 r. do 22,7% w 2015 r. Przyrost naturalny i saldo migracji były dodatnie i wyniosły odpowiednio 0,5‰ i 2,5‰.

PODREGION NOWOSĄDECKI



PODREGION NOWOTARSKI



| | | |
|-----------------------------|---|-----------------------------|
| 152 osób na km ² | Gęstość zaludnienia | 130 osób na km ² |
| 36 lat | Mediana wieku | 37 lat |
| 22,0% | Udział ludności w wieku przedprodukcyjnym w ludności ogółem | 20,4% |
| 62,1% | Udział ludności w wieku produkcyjnym w ludności ogółem | 62,5% |
| 15,9% | Udział ludności w wieku poprodukcyjnym w ludności ogółem | 17,1% |
| 3,4‰ | Przyrost naturalny na 1000 ludności | 1,3‰ |
| -1,3‰ | Saldo migracji na 1000 ludności | -0,3‰ |

Podregion nowosądecki jest podregionem, gdzie odsetek ludzi młodych (do 25 lat) jest najwyższy – 32,2%. Połowa społeczeństwa tego podregionu nie ukończyła 36 lat, a druga połowa je przekroczyła. W przeliczeniu na 1000 ludności w 2015 r. przyrost naturalny wyniósł 3,4‰ i był najwyższy wśród podregionów. Wielu mieszkańców opuszcza podregion na stałe (ujemne saldo migracji), ale mimo to liczba ludności w podregionie w stosunku do 2014 r. wzrosła o 0,3%.

Podregion nowotarski to podregion o najmniejszej liczbie ludności i jednocześnie najmniejszej gęstości zaludnienia. Obejmuje 17,3% powierzchni województwa i jest zamieszkały przez 10,2% ludności. Zarówno odsetek ludzi młodych (30,5%) jak i przyrost naturalny (1,3‰) były stosunkowo wysokie na tle pozostałych podregionów. Saldo migracji było ujemne (minus 118 osób), jednak liczba ludności w podregionie na przestrzeni roku nieznacznie wzrosła (o 0,1%).

PODREGION OŚWIĘCIMSKI



PODREGION TARNOWSKI



| | | |
|-----------------------------|---|-----------------------------|
| 272 osób na km ² | Gęstość zaludnienia | 178 osób na km ² |
| 40 lat | Mediana wieku | 38 lat |
| 17,8% | Udział ludności w wieku przedprodukcyjnym w ludności ogółem | 18,9% |
| 62,5% | Udział ludności w wieku produkcyjnym w ludności ogółem | 63,0% |
| 19,7% | Udział ludności w wieku poprodukcyjnym w ludności ogółem | 18,1% |
| -0,6‰ | Przyrost naturalny na 1000 ludności | 0,2‰ |
| -1,0‰ | Saldo migracji na 1000 ludności | -1,4‰ |

Podregion oświęcimski to najmniejszy (wyjąwszy miasto Kraków) z podregionów w województwie. Charakteryzuje się relatywnie niskim odsetkiem ludzi młodych (26,3%), który cały czas spada (o 0,4 p. proc. w ujęciu rocznym). W 2015 r. zarówno przyrost naturalny, jak i saldo migracji na 1000 ludności były ujemne i wyniosły odpowiednio minus 0,6‰ i minus 1,0‰.

Podregion tarnobrzegi obejmuje swoim obszarem 17,2% powierzchni województwa, a odsetek jego mieszkańców wyniósł 13,7%. W 2015 r. mediana wieku wyniosła 38 lat, co oznacza, że połowa społeczeństwa nie osiągnęła tego wieku, a druga połowa go przekroczyła. Przyrost naturalny był dodatni (0,2‰), natomiast saldo migracji było ujemne (minus 1,4‰).

Prognoza ludności do roku 2050 wskazuje na utrzymanie się niekorzystnych tendencji.


PODREGION KRAKOWSKI

| 2016 | 2035 | 2050 | | 2016 | 2035 | 2050 |
|-------|-------|-------|---|-------|-------|-------|
| 722,4 | 785,4 | 806,1 | Liczba ludności w tys. (stan w dniu 31 XII) | 759,5 | 738,9 | 710,5 |
| 21,4% | 23,2% | 24,6% | Udział w ogólnej liczbie ludności w województwie | 22,5% | 21,8% | 21,7% |
| 19,9% | 16,7% | 15,8% | Odsetek osób w wieku 17 lat i mniej | 15,8% | 14,8% | 14,2% |
| 14,4% | 21,5% | 29,5% | Odsetek osób w wieku 65 lat i więcej | 18,6% | 23,8% | 32,4% |
| 814 | -1246 | -2272 | Przyrost naturalny | -666 | -3184 | -2540 |


PODREGION M. KRAKÓW

PODREGION NOWOSĄDECKI

| 2016 | 2035 | 2050 | | 2016 | 2035 | 2050 |
|-------|-------|-------|---|-------|-------|-------|
| 536,5 | 545,4 | 531,2 | Liczba ludności w tys. (stan w dniu 31 XII) | 343,3 | 345,9 | 336,5 |
| 15,9% | 16,1% | 16,2% | Udział w ogólnej liczbie ludności w województwie | 10,2% | 10,2% | 10,3% |
| 21,8% | 18,3% | 16,8% | Odsetek osób w wieku 17 lat i mniej | 20,2% | 16,7% | 15,4% |
| 13,5% | 21,4% | 28,9% | Odsetek osób w wieku 65 lat i więcej | 14,6% | 22,4% | 30,3% |
| 1633 | -3 | -1101 | Przyrost naturalny | 420 | -561 | -1178 |


PODREGION NOWOTARSKI

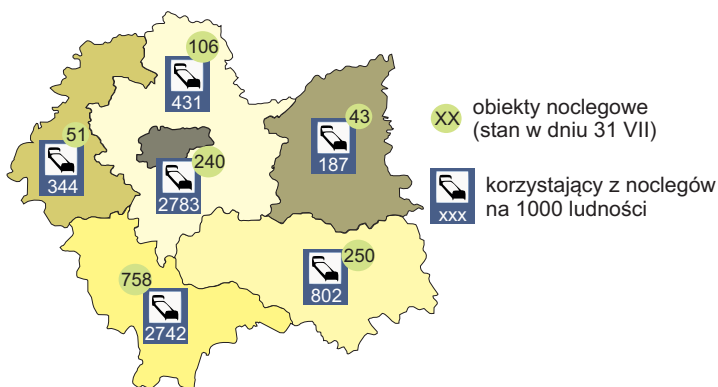
PODREGION OŚWIĘCIMSKI

| 2016 | 2035 | 2050 | | 2016 | 2035 | 2050 |
|-------|-------|-------|---|-------|-------|-------|
| 553,8 | 522,2 | 478,3 | Liczba ludności w tys. (stan w dniu 31 XII) | 463,1 | 446,2 | 416,9 |
| 16,4% | 15,4% | 14,6% | Udział w ogólnej liczbie ludności w województwie | 13,7% | 13,2% | 12,7% |
| 17,6% | 14,6% | 13,8% | Odsetek osób w wieku 17 lat i mniej | 18,6% | 15,9% | 14,6% |
| 16,6% | 25,8% | 34,3% | Odsetek osób w wieku 65 lat i więcej | 15,4% | 23,9% | 32,3% |
| -345 | -2295 | -2958 | Przyrost naturalny | -1 | -1391 | -2123 |

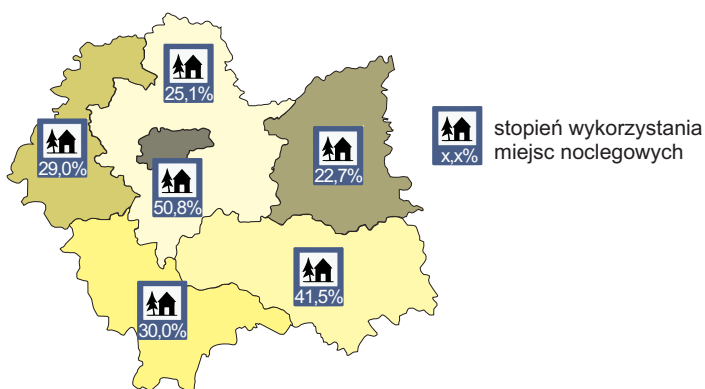

PODREGION TARNOWSKI

TURYSTYKA

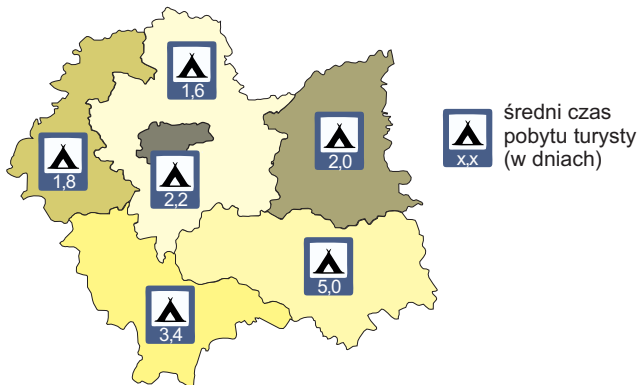
Województwo małopolskie jest jednym z najbardziej atrakcyjnych turystycznie regionów kraju. Poza stolicą województwa turyści odwiedzają głównie południową część regionu. Według stanu w dniu 31 VII 2015 r. najbardziej rozwiniętą bazę noclegową (obejmującą obiekty posiadające 10 i więcej miejsc noclegowych) miały podregiony nowotarski (758) oraz nowosądecki (250) i miasto Kraków (240). Najmniejszą liczbą obiektów tego typu dysponował podregion tarnowski (43), a niewiele większą podregion oświęcimski (51). Hotele zlokalizowane były głównie w mieście Krakowie i podregionach nowotarskim i krakowskim. Z roku na rok coraz więcej turystów odwiedza województwo małopolskie. Liczba osób korzystających z noclegów w przeliczeniu na 1000 ludności wahała się w 2015 r. pomiędzy 187 w podregionie tarnowskim a 2783 w mieście Krakowie.



Stopień wykorzystania miejsc noclegowych był zbliżony dla podregionów tarnowskiego, krakowskiego, oświęcimskiego i nowotarskiego (od 22,7% do 30,0%), natomiast w podregionach nowosądeckim i mieście Krakowie wyniósł odpowiednio 41,5% i 50,8%.

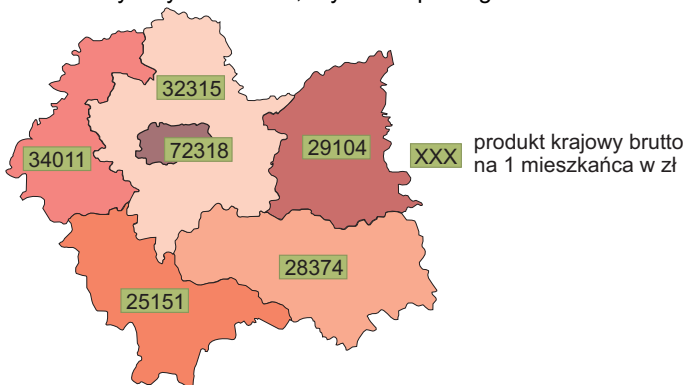


Przeciętny czas pobytu turysty w województwie małopolskim wyniósł od 1,6 dnia w podregionie krakowskim do 5,0 dnia w podregionie nowosądeckim (odwiedzanym licznie m.in. z uwagi na walory przyrodniczo-krajobrazowe, rekreacyjne i sportowe oraz na dużą liczbę uzdrowisk).

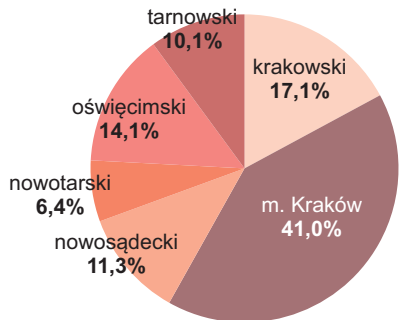


PRODUKT KRAJOWY BRUTTO

W przekroju podregionów poziom **produktu krajowego brutto** w przeliczeniu na 1 mieszkańca w 2014 r. był znacznie zróżnicowany i wyniósł od 25,2 tys. zł w podregionie nowotarskim do 72,3 tys. zł w mieście Krakowie. W ujęciu rocznym odnotowano realny wzrost PKB na 1 mieszkańca we wszystkich podregionach. Wahał się on od 1,9% w podregionie tarnowskim do 7,0% w podregionie nowosądeckim.



W 2014 r. 41,0% **wartości dodanej brutto** w województwie wypracowały podmioty z terenu podregionu miasto Kraków. W pozostałych podregionach udział ten kształtował się od 6,4% w podregionie nowotarskim do 17,1% w podregionie krakowskim. Jednostki prowadzące działalność w zakresie **handlu; naprawy pojazdów samochodowych, transportu i gospodarki magazynowej, zakwaterowania i gastronomii, informacji i komunikacji** miały największy udział w tworzeniu wartości dodanej brutto w podregionie nowotarskim, jednostki **przemysłowe** w podregionach: krakowskim i oświęcimskim, a **pozostałe usługowe** w nowosądeckim, tarnowskim i mieście Krakowie.



WOJEWÓDZTWO MAŁOPOLSKIE W 2015 R. (stan w dniu 31 XII)
MAŁOPOLSKIE VOIVODSHIP IN 2015 (as of 31 XII)

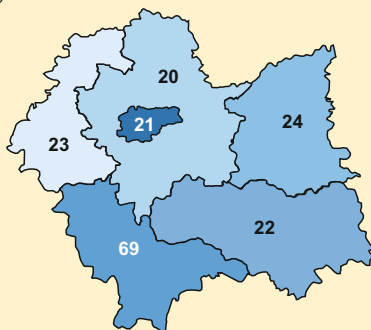
PODZIAŁ ADMINISTRACYJNY
ADMINISTRATIVE DIVISION



PODZIAŁ WEDŁUG NOMENKLATURY JEDNOSTEK TERYTORIALNYCH
DO CELÓW STATYSTYCZNYCH (NTS) (stan w dniu 1 I 2016 r.)
DIVISION BY NOMENCLATURE OF TERRITORIAL UNITS
FOR STATISTICAL PURPOSES (NTS) (as of 1 I 2016)

Podregiony (NTS 3):
Subregions (NTS 3):

- 20 krakowski (6; -; 53)
- 21 m. Kraków (-; 1; 1)
- 22 nowosądecki (3; 1; 39)
- 69 nowotarski (3; -; 28)
- 23 oświęcimski (4; -; 30)
- 24 tarnowski (3; 1; 31)



W nawiasach podano odpowiednio liczbę: powiatów, miast na prawach powiatu, gmin.
The number of: powiats, cities with powiat status, gminas respectively is given in brackets.

LUДНОŚĆ W 2015 R. (stan w dniu 31 XII)
POPULATION IN 2015 (as of 31 XII)

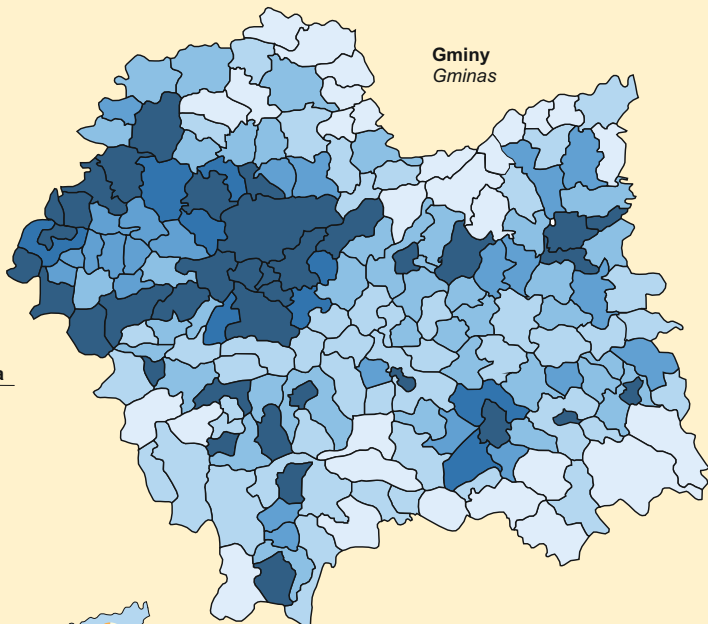
LUДНОŚĆ
POPULATION

Gminy
Gminas

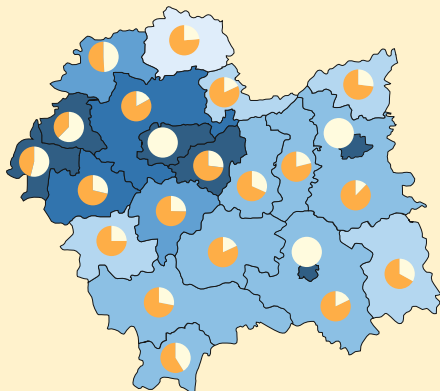
wiejska
rural



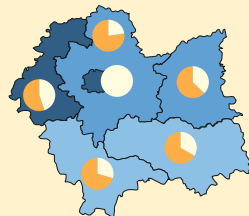
miejska
urban



Powiaty
Powiaty



Podregiony *Subregions*

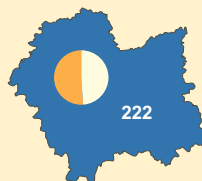
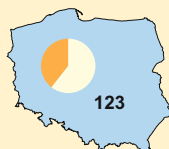


LuДność na 1 km²
Population per km²

Województwo *Voivodship*

- 250 i więcej (35; 6)
and more
- 209 - 249 (9; 2)
- 168 - 208 (24; 2)
- 127 - 167 (39; 7)
- 86 - 126 (46; 4)
- 85 i mniej (29; 1)
and less

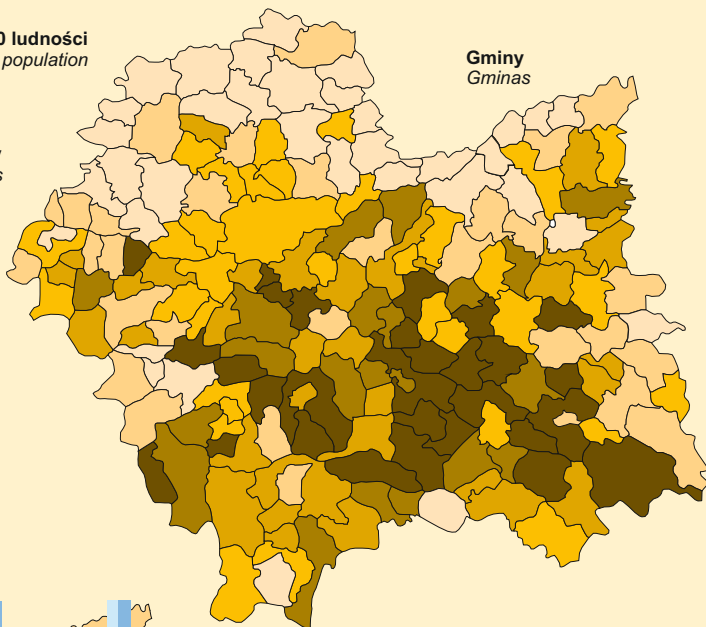
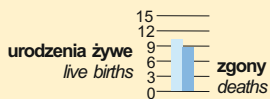
Polska *Poland*



W nawiasach podano liczbę gmin i powiatów.
The number of gminas and powiaty is given in brackets.

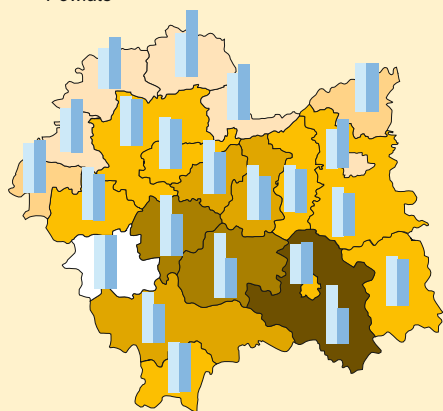
RUCH NATURALNY LUDNOŚCI W 2015 R. VITAL STATISTICS OF POPULATION IN 2015

Urodzenia i zgony na 1000 ludności
Births and deaths per 1000 population

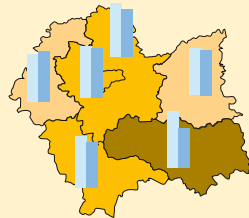


Gminy
Gminas

Powiaty
Powiats



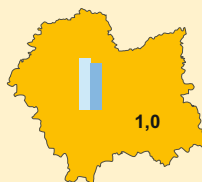
Podregiony *Subregions*



Przyrost naturalny na 1000 ludności
Natural increase per 1000 population



Województwo *Voivodship*



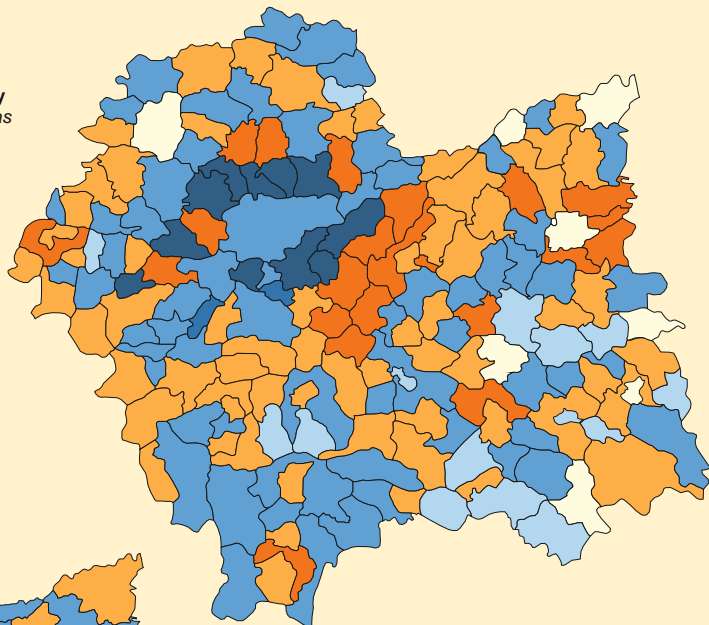
Polska *Poland*



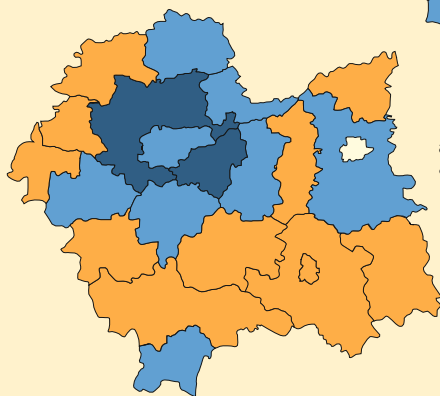
W nawiasach podano liczbę gmin i powiatów.
The number of gminas and powiats is given in brackets.

**SALDO MIGRACJI WEWNĘTRZNYCH I ZAGRANICZNYCH^a
NA POBYT STAŁY NA 1000 LUDNOŚCI W 2015 R.
NET INTERNAL AND INTERNATIONAL MIGRATION^a
FOR PERMANENT RESIDENCE PER 1000 POPULATION IN 2015**

Gminy
Gminas

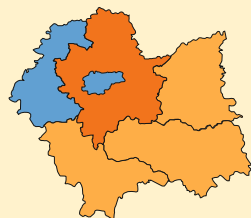


Powiaty
Powiats

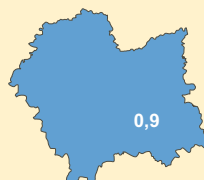


a W przypadku migracji zagranicznych dane dotyczą 2014 r.
a In case of international migration data refer to 2014.


Podregiony Subregions



Województwo Voivodship



Polska Poland

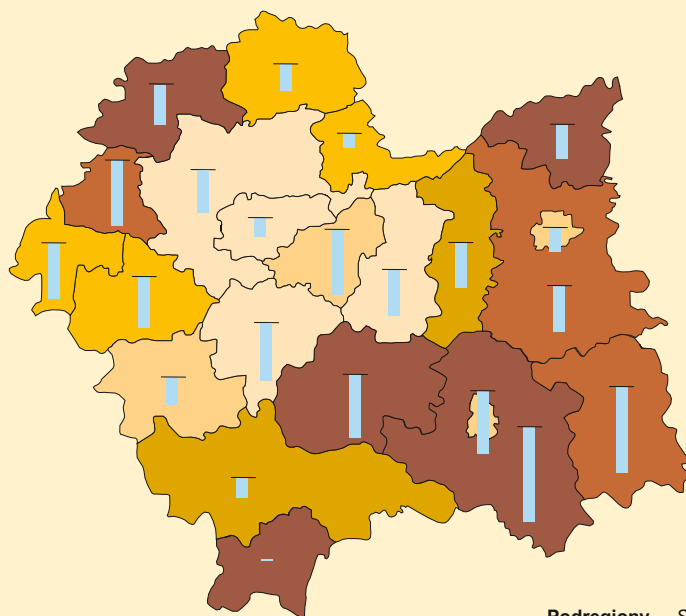


W nawiasach podano liczbę gmin i powiatów.
The number of gminas and powiats is given in brackets.

STOPA BEZROBOCIA REJESTROWANEGO W 2015 R. (stan w dniu 31 XII)
REGISTERED UNEMPLOYMENT RATE IN 2015 (as of 31 XII)

Powiaty
Powiaty

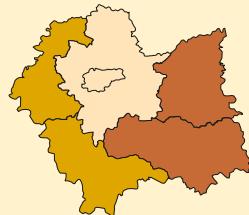
Spadek w porównaniu do 2005 r.
Decrease in relation to 2005



p. proc.
percentage points



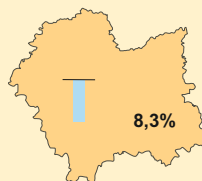
Podregiony *Subregions*



W %
In %

- 12,0 i więcej** (5)
and more
- 10,9 - 11,9** (3)
- 9,8 - 10,8** (2)
- 8,7 - 9,7** (4)
- 7,6 - 8,6** (4)
- 7,5 i mniej** (4)
and less

Województwo *Voivodship*



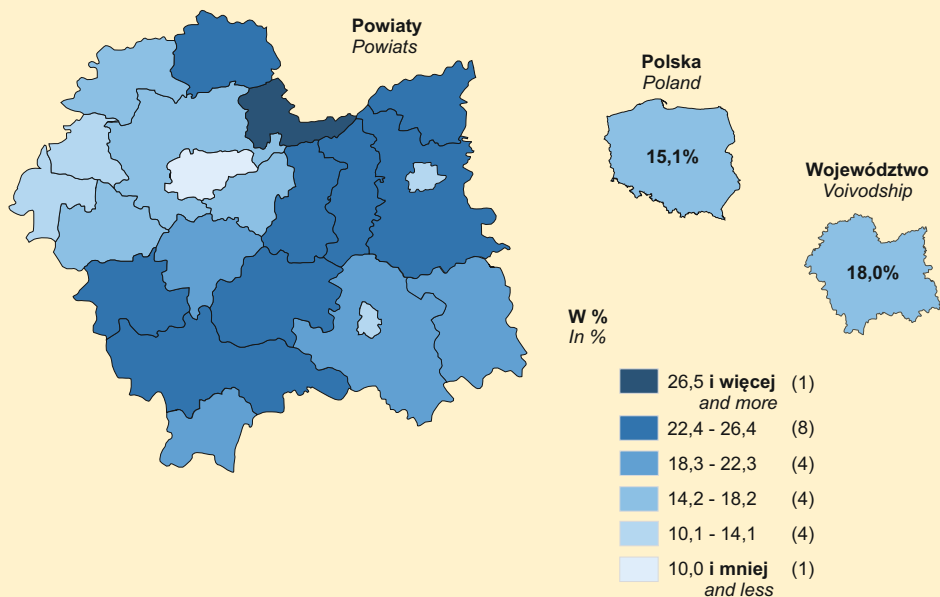
Polska *Poland*



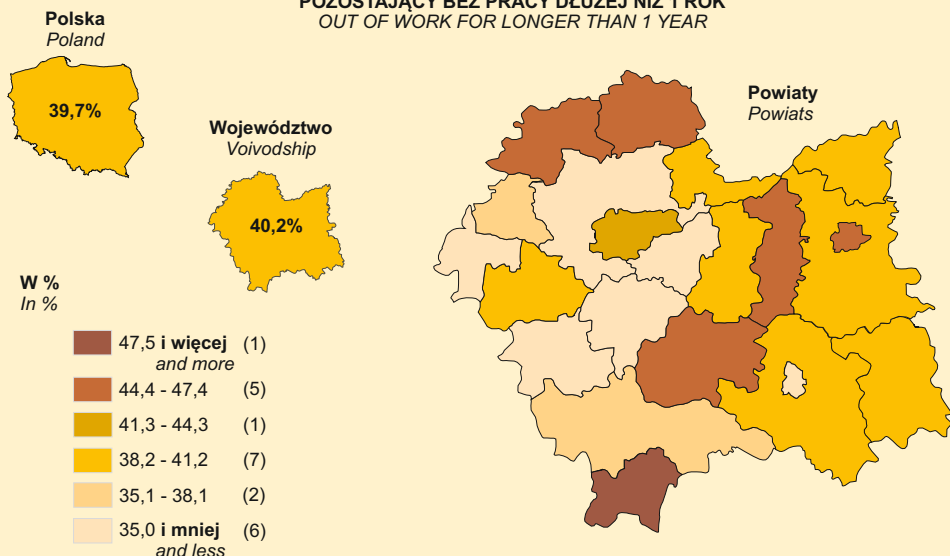
W nawiasach podano liczbę powiatów.
The number of powiaty is given in brackets.

WYBRANE KATEGORIE BEZROBOTNYCH ZAREJESTROWANYCH
W % OGÓŁEM W 2015 R. (stan w dniu 31 XII)
SELECTED CATEGORIES OF REGISTERED UNEMPLOYED PERSONS
IN % OF TOTAL IN 2015 (as of 31 XII)

W WIEKU DO 25 LAT
AGED UP TO 25 YEARS



POZOSTAJĄCY BEZ PRACY DŁUŻEJ NIŻ 1 ROK
OUT OF WORK FOR LONGER THAN 1 YEAR

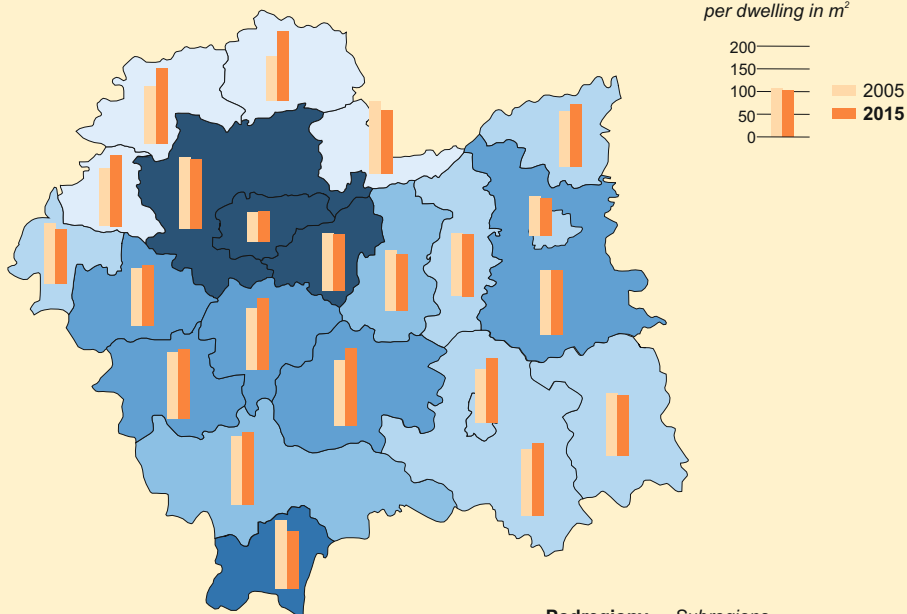


W nawiasach podano liczbę powiatów.
The number of powiats is given in brackets.

MIESZKANIA ODDANE DO UŻYTKOWANIA DWELLINGS COMPLETED

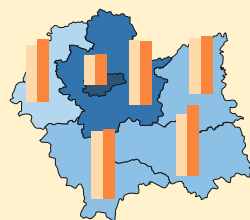

Powiaty
Powiats

Przeciętna powierzchnia użytkowa
1 mieszkania w m²
Average useful floor area
per dwelling in m²

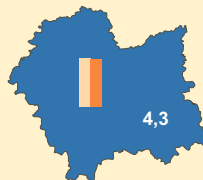


Podregiony Subregions

Mieszkania na 1000 ludności w 2015 r.
Dwellings per 1000 population in 2015



Województwo Voivodship



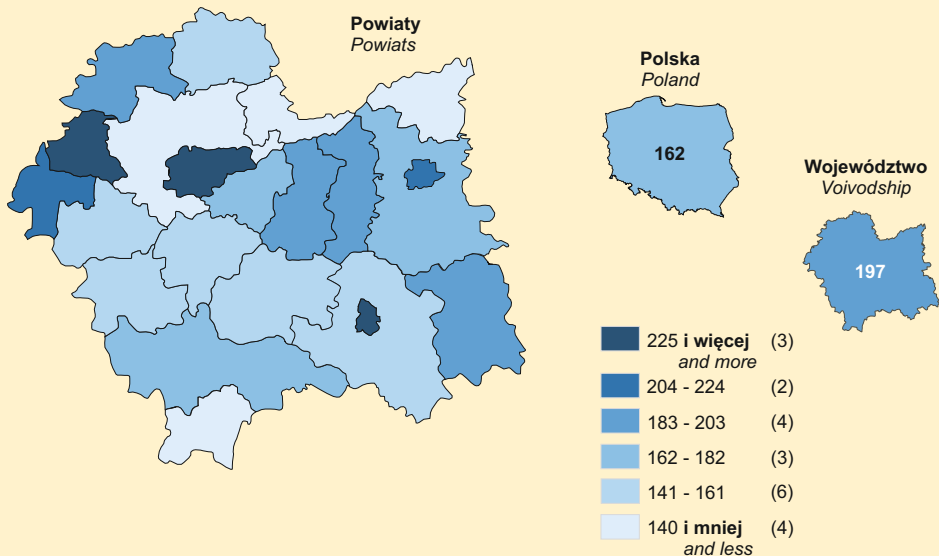
Polska Poland



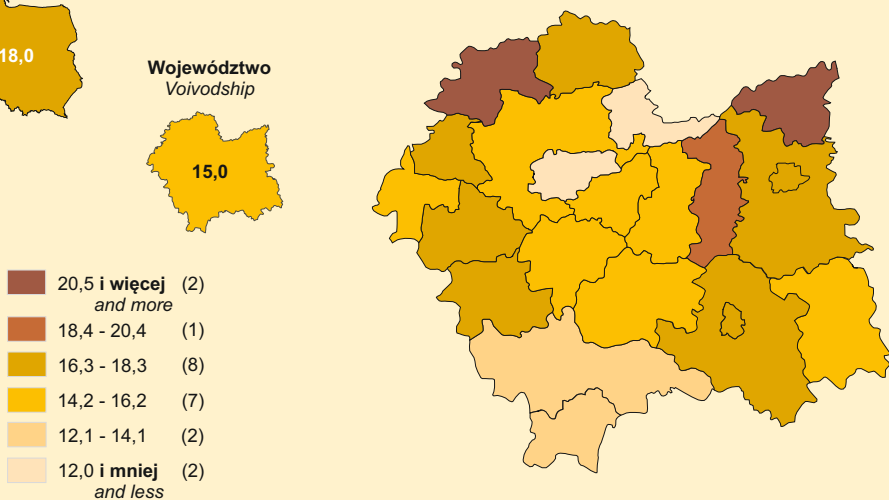
W nawiasach podano liczbę powiatów.
The number of powiats is given in brackets.

BIBLIOTEKI PUBLICZNE³ W 2015 R.
PUBLIC LIBRARIES³ IN 2015

CZYTELNICY NA 1000 LUDNOŚCI
BORROWERS⁶ PER 1000 POPULATION



WYPOŻYCZENIA NA 1 CZYTELNIKA
LOANS⁷ PER BORROWER

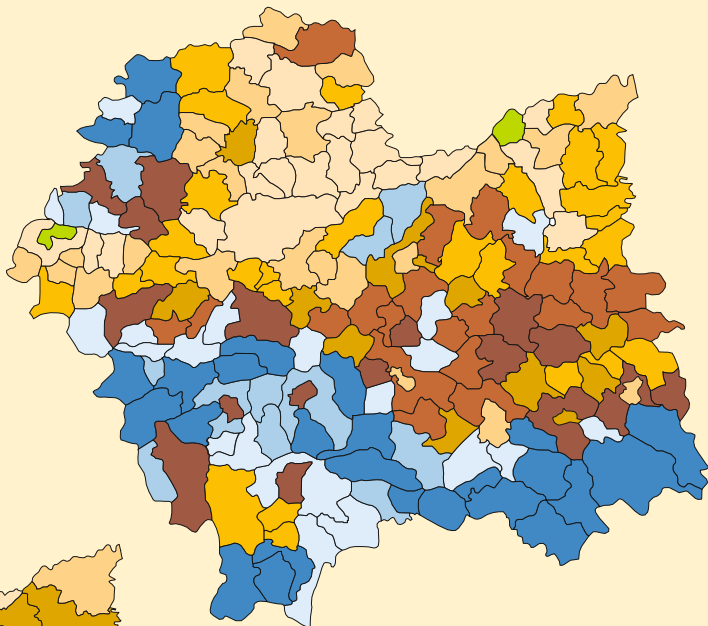


a Łącznie z filiami i punktami bibliotecznymi.
a Including branches and library service points.

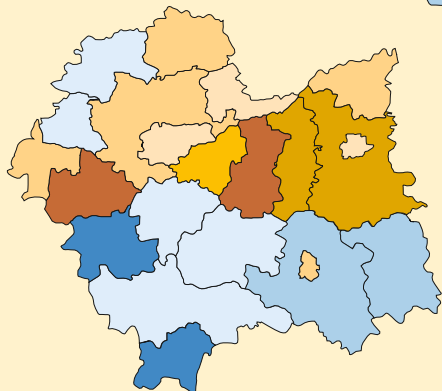
W nawiasach podano liczbę powiatów.
The number of powiaty is given in brackets.

LESISTOŚĆ W 2015 R. (stan w dniu 31 XII)
FOREST COVER IN 2015 (as of 31 XII)

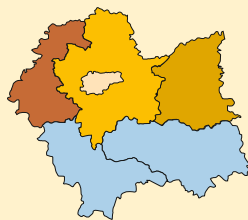
Gminy
Gminas




Powiaty
Powiaty



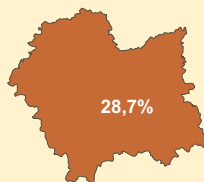
Podregiony *Subregions*



W %
In %



Województwo *Voivodship*



Polska *Poland*

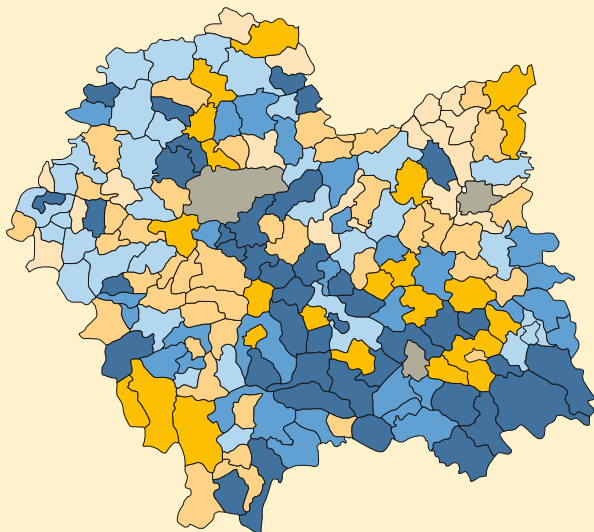


W nawiasach podano liczbę gmin i powiatów.

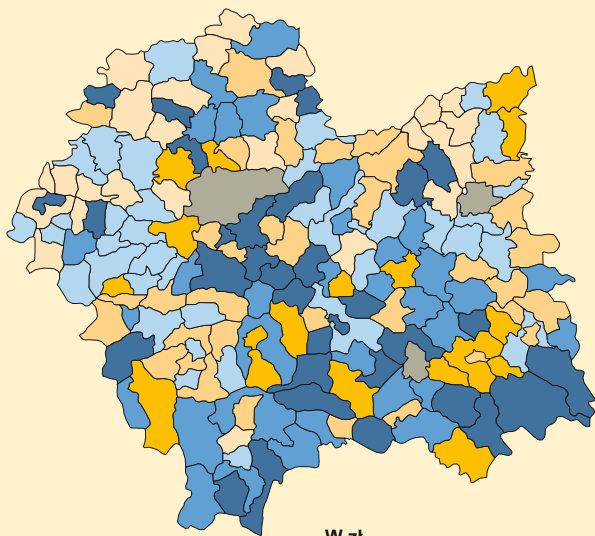
The number of gminas and powiaty is given in brackets.

DOCHODY I WYDATKI BUDŻETÓW GMIN^a NA 1 MIESZKAŃCA W 2015 R.
REVENUE AND EXPENDITURE OF BUDGETS OF GMINAS^a PER CAPITA IN 2015







Dochody
Revenue



Wydatki
Expenditure



W zł
In zł

| | |
|---|----------------------------------|
|  | 3701 i więcej <i>and more</i> |
|  | 3451 - 3700 |
|  | 3201 - 3450 |
|  | 2951 - 3200 |
|  | 2701 - 2950 |
|  | 2700 i mniej <i>and less</i> |

Dochody
Revenue

Wydatki
Expenditure

(41)

(33)

(22)

(18)

(28)

(33)

(41)

(34)

(32)

(36)

(15)

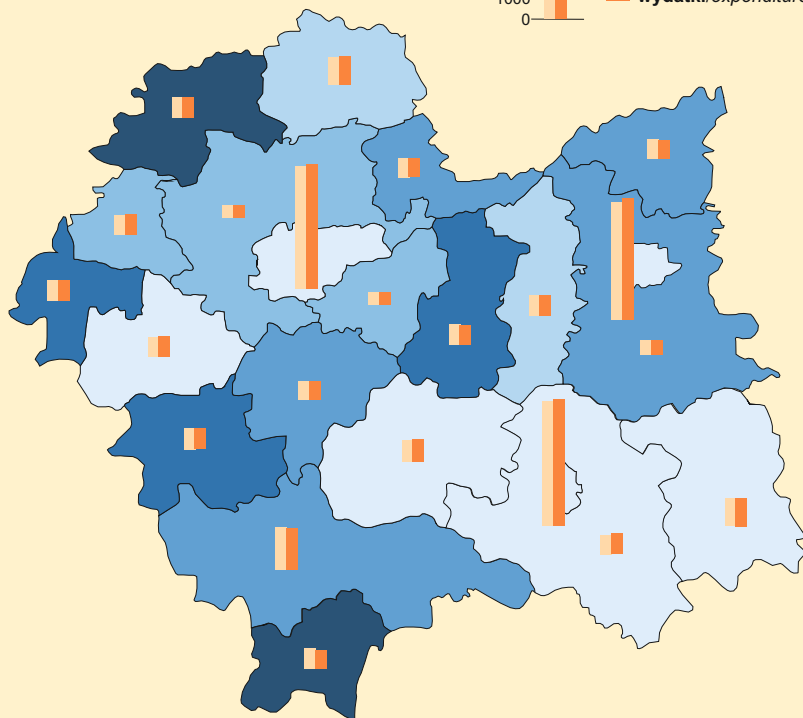

(25)

a Z wyłączeniem miast na prawach powiatu.
a Excluding cities with powiat status.

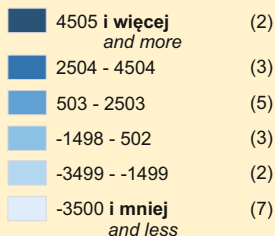
W nawiasach podano liczbę gmin.
The number of gminas is given in brackets.

DOCHODY, WYDATKI I WYNIK FINANSOWY
BUDŻETÓW POWIATÓW ORAZ MIAST NA PRAWACH POWIATU W 2015 R.
REVENUE, EXPENDITURE AND FINANCIAL RESULT
OF BUDGETS OF POWIATS AND CITIES WITH POWIAT STATUS IN 2015

Dochody i wydatki na 1 mieszkańca w zł
Revenue and expenditure per capita in zł



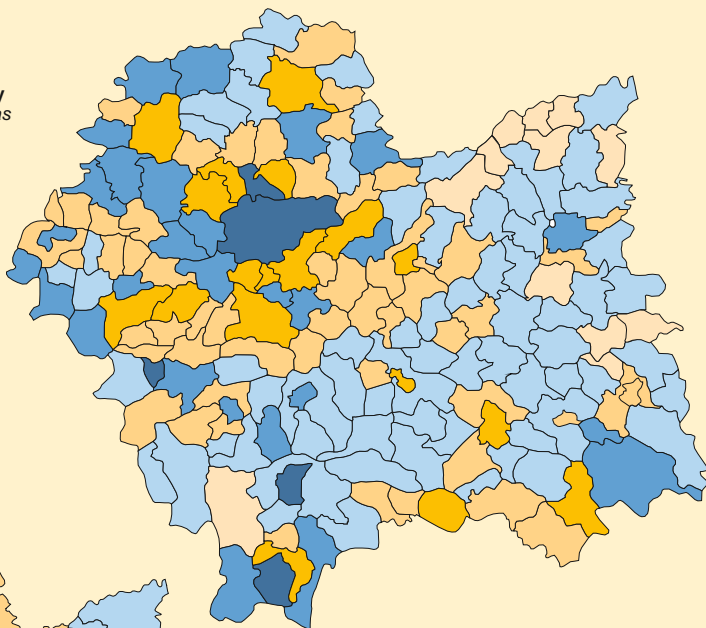
Wynik finansowy w 2015 r., w tys. zł
Financial result in 2015, in thous. zł



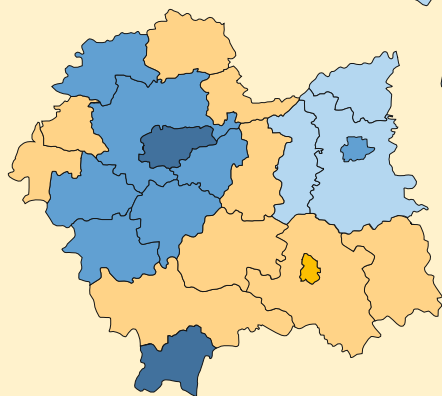
W nawiasach podano liczbę powiatów.
The number of powiats is given in brackets.

PODMIOTY GOSPODARKI NARODOWEJ^a
NA 1000 LUDNOŚCI W 2015 R. (stan w dniu 31 XII)
ENTITIES OF THE NATIONAL ECONOMY^a
PER 1000 POPULATION IN 2015 (as of 31 XII)

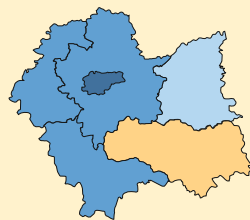
Gminy
Gminas



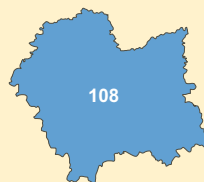
Powiaty
Powiaty



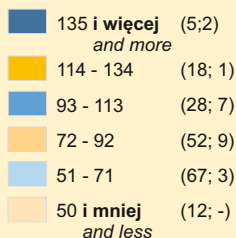
Podregiony *Subregions*



Województwo *Voivodship*



Polska *Poland*



W nawiasach podano liczbę gmin i powiatów.

The number of gminas and powiaty is given in brackets.

a W rejestrze REGON; bez osób prowadzących gospodarstwa indywidualne w rolnictwie.
a In the REGON register; excluding persons tending private farms in agriculture.