

## Dział XIII. Leśnictwo i łowiectwo Chapter XIII. Forestry and hunting

TABL. 1 (108). **POWIERZCHNIA GRUNTÓW LEŚNYCH**  
Stan w dniu 31 grudnia  
FOREST LAND  
As of 31 December

WYSZCZEGÓLNIENIE	2010	2015	2020	2021	SPECIFICATION
<b>O G Ó Ł E M w ha</b>	<b>438933</b>	<b>440681</b>	<b>439294</b>	<b>439009</b>	<b>T O T A L in hectares</b>
<b>Lasy</b>	<b>433502</b>	<b>435417</b>	<b>434482</b>	<b>434187</b>	<b>Forests</b>
Publiczne	245184	245413	245230	245208	Public
własność Skarbu Państwa	233533	227326	227197	227115	owned by the State Treasury
w tym:					of which:
w zarządzie Lasów Państwowych	198951	199036	199171	199178	managed by the State Forests
parki narodowe	27144	27161	24875	24866	national parks
własność gmin <sup>a</sup>	11651	11715	11738	11800	gmina <sup>a</sup> owned
pozostałe	.	6372	6294	6293	others
Prywatne	188318	190004	189252	188979	Private
Grunty związane z gospodarką leśną	5431	5264	4812	4822	Land connected with silviculture
<b>LESISTOŚĆ w %</b>	<b>28,6</b>	<b>28,7</b>	<b>28,6</b>	<b>28,6</b>	<b>FOREST COVER in %</b>
<b>UDZIAŁ POWIERZCHNI GRUNTÓW LEŚNYCH W POWIERZCHNI ŁĄDOWEJ WOJEWÓDZTWA w %</b>	<b>28,9</b>	<b>29,0</b>	<b>28,9</b>	<b>28,9</b>	<b>SHARE OF FOREST LAND IN LAND AREA OF THE VOIVODSHIP in %</b>

a Dotyczy także gmin mających również status miasta na prawach powiatu.  
a Including gminas which are also cities with powiat status.

### Uwaga do wykresów 1 i 2

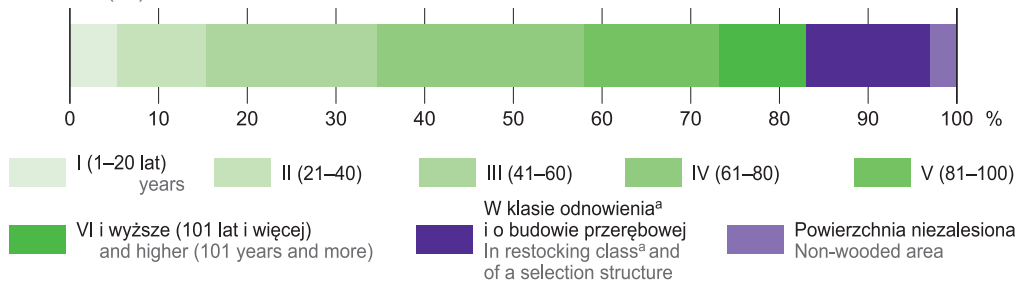
Dane opracowano na podstawie Wielkoobszarowej Inwentaryzacji Stanu Lasów przeprowadzonej w latach 2017–2021 przez Biuro Urządzania Lasu i Geodezji Leśnej.

Note to charts 1 and 2

Data prepared on the basis of the National Forest Inventory conducted in 2017–2021 by the Bureau for Forest Management and Geodesy.

### WYKRES 1 (67). STRUKTURA POWIERZCHNI LASÓW WEDŁUG KLAS WIEKU DRZEWOSTANÓW

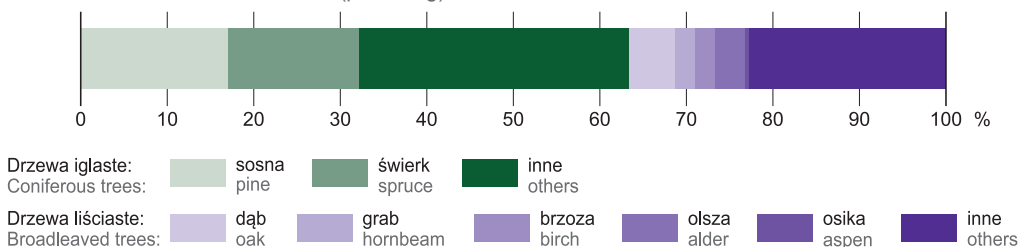
CHART 1 (67). STRUCTURE OF FOREST AREA BY AGE CLASSES OF TREE STANDS



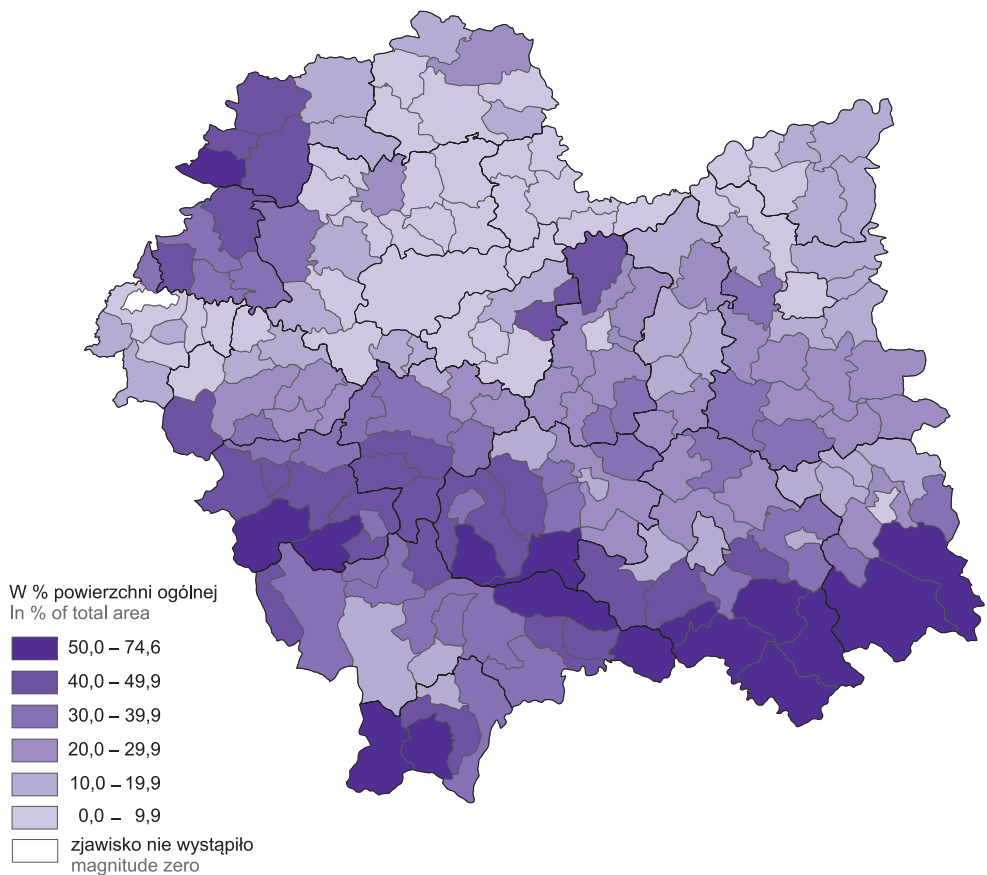
a Łącznie z klasą do odnowienia.  
a Including class for restocking.

### WYKRES 2 (68). STRUKTURA POWIERZCHNI LASÓW WEDŁUG GATUNKÓW PANUJĄCYCH (przeważających) W DRZEWOSTANIE

CHART 2 (68). STRUCTURE OF FOREST AREA BY DOMINANT (prevailing) SPECIES IN TREE STANDS



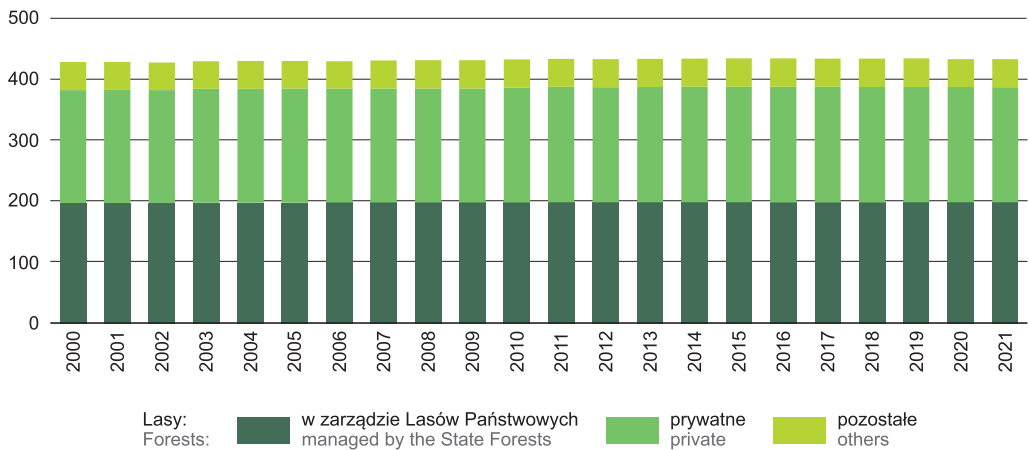
MAPA 1 (32). **LESISTOŚĆ W 2021 R.**  
 MAP 1 (32). FOREST COVER IN 2021



małopolskie = 28,6

Powierzchnia lasów  
 Forest area

tys. ha  
 thousand hectares



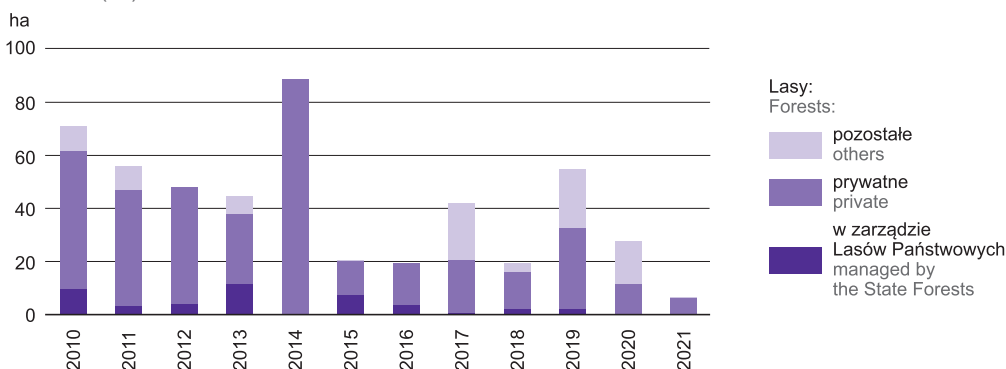
TABL. 2 (109). **ODNOWIENIA, ZALESIENIA I INNE PRACE HODOWLANE**  
RENEWALS, AFFORESTATION AND OTHER SILVICULTURE OPERATIONS

WYSZCZEGÓLNIENIE	2010	2015	2020	2021				SPECIFICATION
				ogółem grand total	lasy publiczne public forests		lasy prywatne <sup>a</sup> private forests <sup>a</sup>	
					razem total	w tym własność Skarbu Państwa of which owned by the State Treasury		
w ha in hectares								
Odnowienia i zalesienia	1677	2086	1342	1284	1056	950	228	Renewals and afforestation
Odnowienia	1606	2065	1314	1278	1055	950	222	Renewals
sztuczne <sup>b</sup>	707	987	716	705	635	603	69	artificial <sup>b</sup>
naturalne	899	1078	598	573	420	347	153	natural
Zalesienia <sup>c</sup>	71	21	28	6	0	–	6	Afforestation <sup>c</sup>
Poprawki i uzupełnienia	151	93	102	99	78	68	21	Replantings and refillings
Pielęgnowanie lasu	9536	9737	8548	8687	8298	7903	389	Forest tending
Powierzchnia objęta trzebieżami	16290	16896	15033	20222	10727	9969	9495	Area under thinning operations

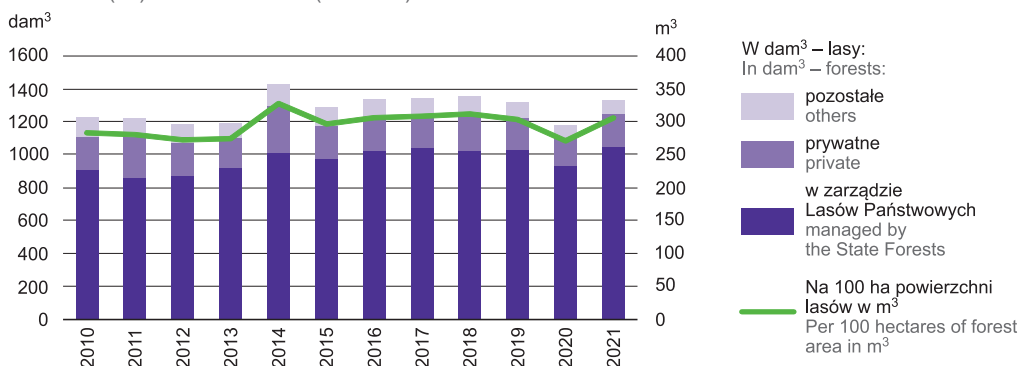
a Dane szacunkowe. b Łącznie z odnowieniami pod osłoną drzewostanów. c Użytków rolnych nieprzydatnych do produkcji rolnej i nieużytków określonych w miejscowym planie zagospodarowania przestrzennego lub decyzji o warunkach zabudowy i zagospodarowania terenu.

a Estimated data. b Including renewals under tree stand cover. c Agricultural land not suitable for agricultural production and wasteland designated for afforestation in a land development plan or a decision on building conditions and area development.

WYKRES 3 (69). **ZALESIENIA GRUNTÓW NIELEŚNYCH**  
CHART 3 (69). AFFORESTATION OF NON-FOREST LAND



WYKRES 4 (70). **POZYSKANIE DREWNA (grubizny)<sup>a</sup>**  
CHART 4 (70). REMOVALS<sup>a</sup> (of timber)



a Bez pozyskania drewna (grubizny) z zadrzewień; z wyłączeniem karpiny.

a Excluding removals (of timber) from afforested areas; excluding stump wood.

TABL. 3 (110). **POZYSKANIE DREWNA<sup>a</sup>**  
REMOVALS<sup>a</sup>

WYSZCZEGÓLNIENIE	2010	2015	2020	2021				SPECIFICATION
				ogółem grand total	las publiczne public forests		lasy prywatne private forests	
					razem total	w tym własność Skarbu Państwa of which owned by the State Treasury		
<b>O G Ó Ł E M w dam<sup>3</sup></b>	<b>1261,3</b>	<b>1323,8</b>	<b>1194,1</b>	<b>1344,3</b>	<b>1144,5</b>	<b>1080,9</b>	<b>199,8</b>	<b>T O T A L in dam<sup>3</sup></b>
<b>Grubizna</b>	<b>1232,0</b>	<b>1295,4</b>	<b>1180,5</b>	<b>1332,2</b>	<b>1132,4</b>	<b>1069,0</b>	<b>199,8</b>	<b>Timber</b>
Grubizna iglasta	816,9	821,9	734,5	884,4	707,9	656,8	176,5	Coniferous
w tym drewno wielkowymiarowe	566,5	577,4	532,5	628,9	464,6	426,8	164,3	of which large-size wood
Grubizna liściasta	415,1	473,5	446,0	447,8	424,5	412,1	23,4	Non-coniferous
w tym drewno wielkowymiarowe	198,8	228,2	223,9	218,4	202,5	196,4	15,9	of which large-size wood
<b>Drewno małowymiarowe<sup>b</sup></b>	<b>29,3</b>	<b>28,4</b>	<b>13,7</b>	<b>12,1</b>	<b>12,1</b>	<b>11,9</b>	.	<b>Slash<sup>b</sup></b>
Do przerobu przemysłowego	0,3	0,3	0,2	0,2	0,2	0,2	.	Slash for industrial purposes
Opałowe	29,0	28,1	13,5	11,9	11,9	11,7	.	Firewood
<b>GRUBIZNA NA 100 ha POWIERZCHNI LASÓW w m<sup>3</sup></b>	<b>284,2</b>	<b>297,5</b>	<b>271,7</b>	<b>306,8</b>	<b>461,8</b>	<b>470,7</b>	<b>105,7</b>	<b>TIMBER PER 100 hec- tares OF FOREST AREA in m<sup>3</sup></b>

a Bez pozyskania drewna (grubizny) z zadrzewień; z wyłączeniem karpiny. b Wyłącznie w lasach publicznych.  
a Excluding removals (of timber) from afforested areas; excluding stump wood. b Solely in public forests.

TABL. 4 (111). **SKUP OWOCÓW I GRZYBÓW LEŚNYCH<sup>a</sup> ORAZ ZWIERZNY ŁOWNEJ**  
PROCUREMENT OF FOREST FRUITS AND MUSHROOMS<sup>a</sup>  
AS WELL AS GAME ANIMALS

WYSZCZEGÓLNIENIE	2010	2015	2020	2021		SPECIFICATION
	w t in tonnes				Polska=100	
Owoce leśne	228	72	19	62	1,4	Forest fruit
Grzyby leśne	8	4	18	7	0,3	Forest mushrooms
Zwierzyna łowna	155	218	297	179	1,6	Game animals

a Dane dotyczą owoców i grzybów leśnych świeżych.  
a Data concern fresh forest fruit and mushrooms.

TABL. 5 (112). **POŻARY W LASACH**  
FOREST FIRES

WYSZCZEGÓLNIENIE	2010	2015	2020	2021	SPECIFICATION
Pożary	130	348	176	129	Number of fires
w tym: podpalenia	97	216	119	82	of which: arsons
nieostrożność dorosłych	13	39	19	10	negligence of adults
Powierzchnia lasów dotkniętych pożarami w ha	46,6	102,3	37,3	15,8	Area of forest burned in hectares
w tym: podpalenia	37,7	71,8	27,0	7,6	of which: arsons
nieostrożność dorosłych	2,9	8,3	4,1	0,4	negligence of adults
Przeciętna powierzchnia lasu objęta jednym pożarem w ha	0,36	0,29	0,21	0,12	Average forest area burned by fire in hectares

Ź r ó d ł o: dane z Krajowego Systemu Informacji o Pożarach prowadzonego przez Instytut Badawczy Leśnictwa.  
S o u r c e: data of the National Forest Fire Information System held by the Forest Research Institute.

**Uwaga do tablic 6–8.**

Dane dotyczą łowieckiego roku gospodarczego liczonego od 1 kwietnia danego roku do 31 marca roku następnego.

**Note to tables 6–8.**

Data concern the hunting economic year from 1 April of a given year to 31 March of the following year.

**TABL. 6 (113). KOŁA I CZŁONKOWIE ORAZ OBWODY ŁOWIECKIE POLSKIEGO ZWIĄZKU ŁOWIECKIEGO**

Stan w dniu 31 marca

CLUBS, MEMBERS AND HUNTING DISTRICTS OF THE POLISH HUNTING ASSOCIATION

As of 31 March

WYSZCZEGÓLNIENIE	2010	2015	2020	2021	SPECIFICATION
Koła łowieckie:					Hunting clubs:
liczba <sup>a</sup>	180	199	203	208	number <sup>a</sup>
członkowie <sup>b</sup>	8705	7453	8345	8309	members <sup>b</sup>
Obwody łowieckie:					Hunting districts:
liczba	242	241	196	242	number
powierzchnia w tys. ha	1121,0	1128,2	931,6	1121,9	area in thousand hectares
w tym na gruntach leśnych	355,4	353,4	299,2	356,9	of which on forest land

a, b Dane grupowane według: a – siedziby koła łowieckiego, b – miejsca zamieszkania członka koła.

Źródło: dane Polskiego Związku Łowieckiego.

a, b Data grouped according to: a – the seat of a hunting club, b – a place of residence of a hunting club member.

Source: data of the Polish Hunting Association.

**TABL. 7 (114). WAŻNIEJSZE ZWIERZĘTA ŁOWNE<sup>a</sup>**

Stan w dniu 10 marca

MAJOR GAME SPECIES<sup>a</sup>

As of 10 March

ZWIERZĘTA ŁOWNE	2010 <sup>b</sup>	2015	2020	2021	GAME SPECIES
W SZTUKACH IN HEADS					
Łosie	8	75	194	268	Moose
Daniele	94	219	268	397	Fallow deer
Mufiony	–	–	17	27	Mouflons
W TYSIĄCACH SZTUK IN THOUSAND HEADS					
Jelenie	4,1	6,2	10,2	10,4	Deer
Sarny	29,3	33,0	42,9	43,0	Roe deer
Dziki	4,2	5,7	2,4	2,2	Wild boars
Lisy	9,7	9,0	11,0	11,5	Foxes
Zające	35,6	36,9	38,2	38,8	Hares
Bażanty	57,0	57,1	56,2	53,7	Pheasants
Kuropatwy	21,0	10,5	9,9	9,8	Partridges

a Dane szacunkowe. b Dane nie obejmują ośrodków hodowli zwierzyny zarządzanych przez Lasy Państwowe.

Źródło: dane Dyrekcji Generalnej Lasów Państwowych, Polskiego Związku Łowieckiego oraz innych jednostek prowadzących ośrodki hodowli zwierzyny.

a Estimated data. b Data excluding game breeding centres managed by the State Forests.

Source: data of the General Directorate of the State Forests, Polish Hunting Association and other units running game breeding centres.

**TABL. 8 (115). ODSTRZAŁ<sup>a</sup> WAŻNIEJSZYCH ZWIERZĄT**SHOOTING<sup>a</sup> OF MAJOR GAME SPECIES

ZWIERZĘTA ŁOWNE	2010/11 <sup>b</sup>	2015/16	2020/21	2021/22	GAME SPECIES
	w szt.	in heads			
Daniele	7	31	60	70	Fallow deer
Jelenie	1088	2204	3262	2523	Deer
Sarny	6181	8151	9484	8597	Roe deer
Dziki	3581	8088	8370	7484	Wild boars
Lisy	7507	9154	12486	10776	Foxes
Zające	2302	2205	27	1103	Hares
Bażanty	12050	17565	10773	8340	Pheasants
Kuropatwy	118	47	5	5	Partridges

a Dane szacunkowe. b Dane nie obejmują ośrodków hodowli zwierzyny zarządzanych przez Lasy Państwowe.

Źródło: dane Dyrekcji Generalnej Lasów Państwowych, Polskiego Związku Łowieckiego oraz innych jednostek prowadzących ośrodki hodowli zwierzyny.

a Estimated data. b Data excluding game breeding centres managed by the State Forests.

Source: data of the General Directorate of the State Forests, Polish Hunting Association and other units running game breeding centres.