

DZIEŃ STATYSTYKI POLSKIEJ

9 marca 2020 r.

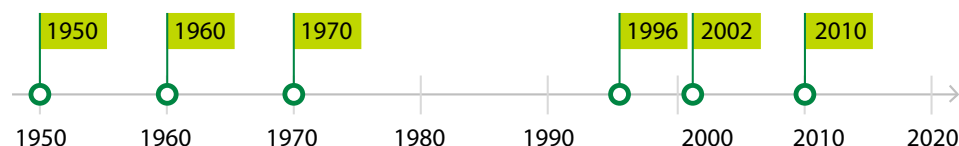


Statystyka publiczna

Statystyka publiczna dostarcza społeczeństwu oraz władzom publicznym dane statystyczne obrazujące stan i zmiany w życiu społecznym i gospodarczym kraju. Od 12 lat, w dniu 9 marca obchodzimy Dzień

Statystyki Polskiej dla upamiętnienia pierwszego na ziemiach polskich spisu ludności uchwalonego 9 marca 1789 r. przez Sejm Czteroletni.

Historia powszechnych spisów rolnych



W latach 1950, 1960, 1970 i 2002 powszechne spisy rolne zostały przeprowadzone razem ze spisami ludności, natomiast w 1996 r. i 2010 r. stanowiły oddzielne badania.

Poza powszechnymi spisami rolnymi ludność związana z indywidualnymi gospodarstwami rolnymi została wyodrębniona

w reprezentacyjnych spisach ludności w latach 1974, 1984, oraz 1995.

W 1982 r. przeprowadzono jednorazowe badanie reprezentacyjne ludności wiejskiej związanej z rolnictwem. Pełne spisy rolnicze odbyły się w latach 1976 i 1986. Reprezentacyjny spis rolny przeprowadzono w 1994 r.

Powszechny Spis Rolny 2020



Najbliższy Powszechny Spis Rolny będzie prowadzony w całej Polsce **od 1 września do 30 listopada 2020 r.**, według stanu w dniu 1 czerwca 2020 r.

Spis rolny zostanie prowadzony w gospodarstwach rolnych:

- osób fizycznych (gospodarstwach indywidualnych);
- osób prawnych;
- jednostek organizacyjnych niemających osobowości prawnej.

Ustawa o spisie rolnym reguluje zakres, formę i tryb przeprowadzenia powszechnego spisu rolnego.

Rolnicy będą mogli udzielić informacji o gospodarstwach rolnych poprzez:

- samospis internetowy przeprowadzony za pośrednictwem interaktywnej aplikacji;
- odpowiedzi w wywiadzie telefonicznym przeprowadzanym przez rachmistrza telefonicznego;
- odpowiedzi w wywiadzie bezpośrednim przeprowadzanym przez rachmistrza terenowego, który odwiedzi gospodarstwo rolne.

Więcej informacji: spisrolny.gov.pl

#liczysięrolnictwo

6

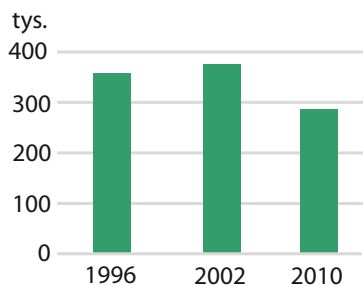
powszechnych spisów rolnych przeprowadzono dotychczas w Polsce.

1 września
2020 r.

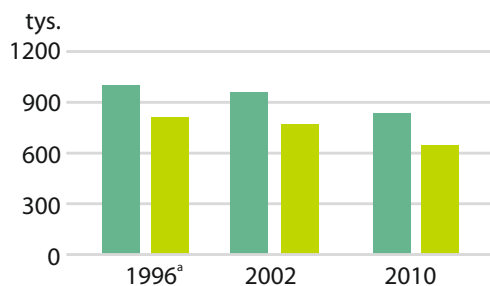
rozpocznie się najbliższy Powszechny Spis Rolny.

Powszechne spisy rolne w województwie małopolskim

Liczba gospodarstw rolnych

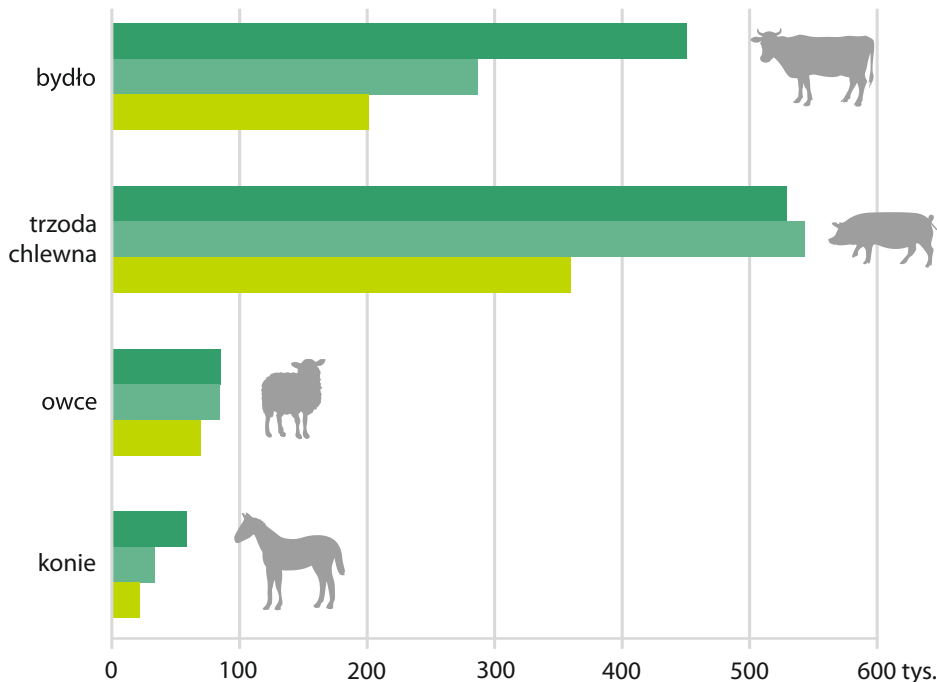


Powierzchnia gospodarstw rolnych w ha



grunty ogółem
użytki rolne

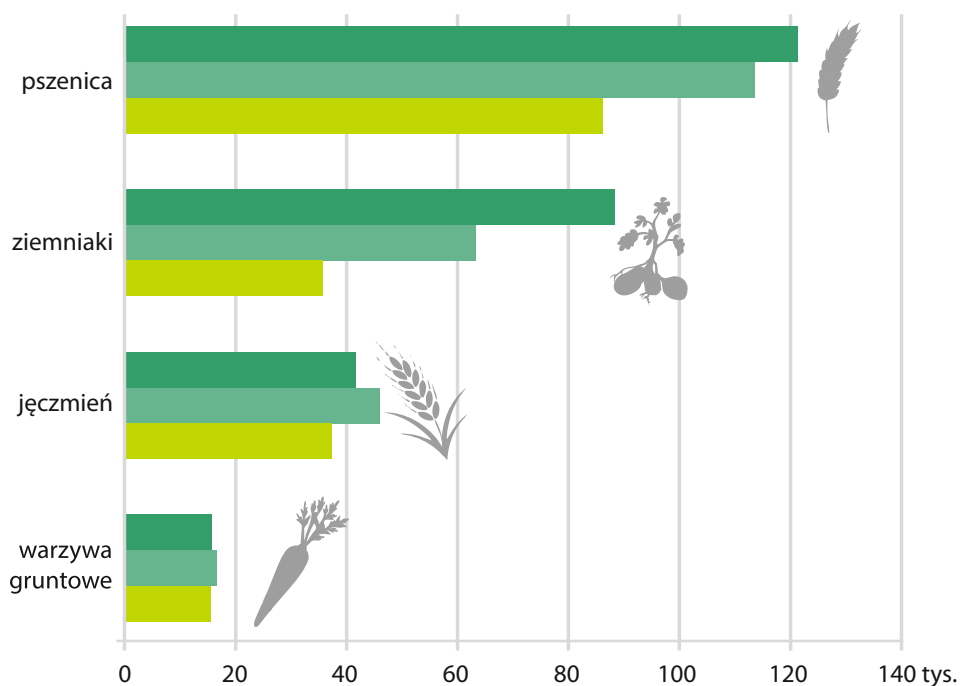
Zwierzęta gospodarskie



26,0%

pogłowa owiec w Polsce w 2010 r. stanowiły owce z województwa małopolskiego.

Powierzchnia wybranych zasiewów w ha



297,5 tys. ha

wyniosła w 2010 r. powierzchnia zasiewów. W porównaniu z 1996 r. zmniejszyła się o 40,6%.

^a Gospodarstwa indywidualne.