

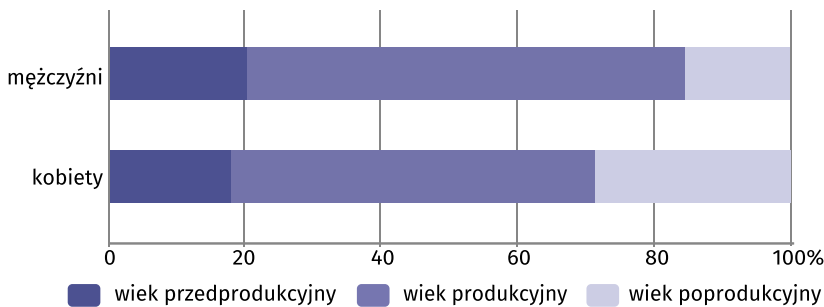
# Wyniki Narodowego Spisu Powszechnego Ludności i Mieszkań 2021

## w gminie Kęty

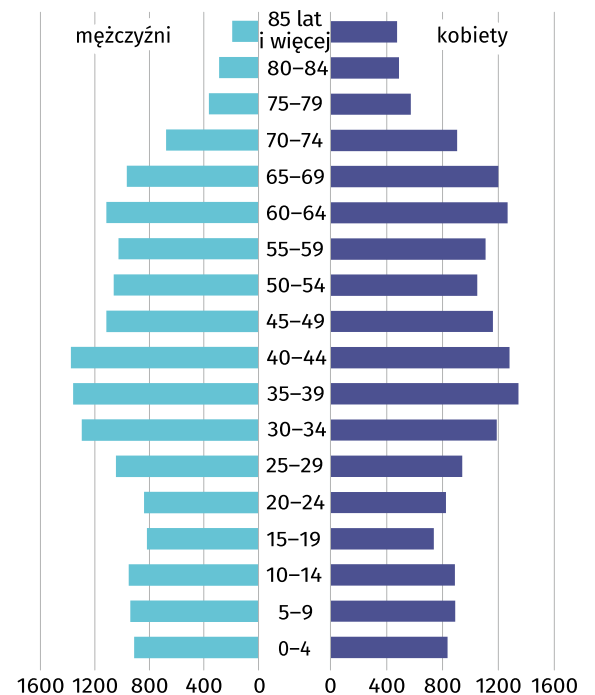
### Gmina Kęty

Wybrane dane statystyczne	2011	2021
Ludność	34 112	33 529
Kobiety na 100 mężczyzn	104,2	105,0
Odsetek osób w wieku przedprodukcyjnym	18,8	19,1
Odsetek osób w wieku produkcyjnym	65,1	58,8
Odsetek osób w wieku poprodukcyjnym	16,1	22,1

### Ludność według ekonomicznych grup wieku i płci w 2021 r.



### Ludność według grup wieku i płci w 2021 r.

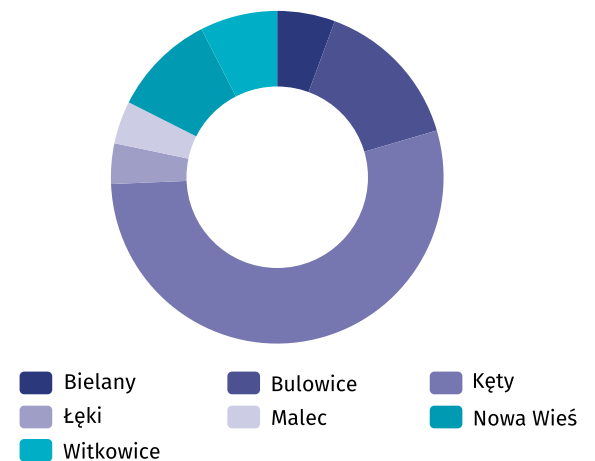


### Miejscowości statystyczne w gminie Kęty

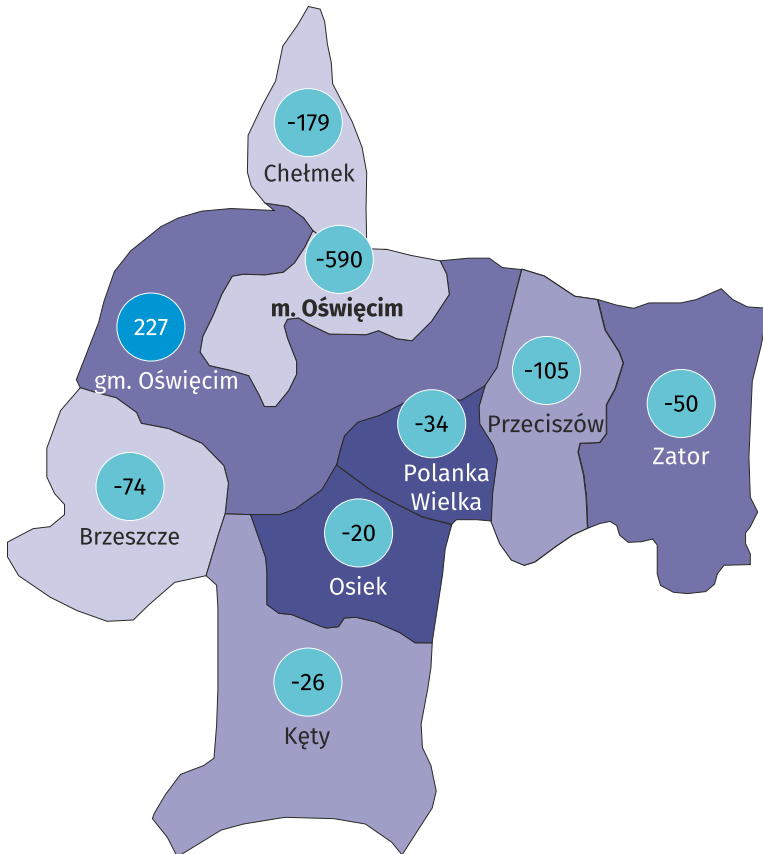
#### Ludność w miejscowościach statystycznych według płci w 2021 r.

Miejscowości statystyczne	ogółem	mężczyźni	kobiety
Bielany	1 885	945	940
Bulowice	4 976	2 535	2 441
Kęty	18 067	8 626	9 441
Łęki	1 318	650	668
Malec	1 394	702	692
Nowa Wieś	3 368	1 652	1 716
Witkowice	2 521	1 243	1 278

#### Ludność gminy według miejscowości statystycznych w 2021 r.



## Dzieci w powiecie oświęcimskim



### Udział dzieci (0–17 lat) w ogólnej liczbie ludności w %

- 19,33 i więcej
- 19,07–19,32
- 18,00–19,06
- 17,99 i mniej

### Zmiana liczby dzieci w porównaniu z NSP 2011

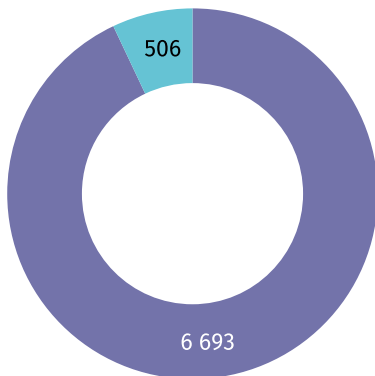
- XX wzrost
- -XX spadek

**19,1%**

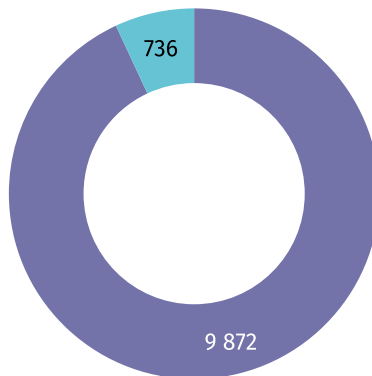
wyniósł udział dzieci w wieku 0–17 lat w ogólnej liczbie ludności gminy.

## Mieszkania i budynki w gminie Kęty

Budynki



Mieszkania



- zamieszkane
- niezamieszkane