

# DZIEŃ STATYSTYKI POLSKIEJ

9 marca 2019 r.



## Co to jest spis powszechny?

Powszechny spis ludności jest pełnym badaniem statystycznym, za pomocą którego ustala się stan i strukturę ludności według określonych cech społeczno-demograficznych. Badanie przeprowadza

się w określonym momencie na określonym terytorium. W ramach spisu powszechnego są zbierane dane o gospodarstwach domowych, rodzinach oraz zasobach mieszkaniowych.

230 lat

upływa w tym roku od pierwszego spisu ludności na ziemiach polskich.

## Pierwszy spis ludności na ziemiach polskich w 1789 r.

Pierwszy spis ludności na ziemiach polskich został przeprowadzony na podstawie Konstytucji z 22 czerwca 1789 r. uchwalonej przez Sejm Czteroletni (1788–1792).

Inicjatorem spisu był poseł hrabia Fryderyk Józef Moszyński, który podczas sesji sejmowej 9 marca 1789 r. uzasadnił w swoim wystąpieniu przeprowadzenie spisu ludności potrzebami administracji i wojskowości Rzeczypospolitej.

Upamiętniając to wydarzenie Rada Główna Polskiego Towarzystwa Statystycznego wspólnie z Komitetem Statystyki i Ekonomometrii Polskiej Akademii Nauk oraz Główny Urząd Statystyczny ustanowiły dzień 9 marca Dniem Statystyki Polskiej.

Hrabia Moszyński był także autorem tabel statystycznych dla pierwszego spisu ludności i statystycznej metody wymiaru podatków na wojsko.

22 VI 1789 r.

uchwalono Konstytucję, która była podstawą do przeprowadzenia pierwszego spisu ludności na ziemiach polskich.

## „Lustracja dymów i podanie ludności” z 1789 r.

Aktem normatywnym, który został uchwalony przez Sejm Czteroletni w sprawie pierwszego spisu na ziemiach polskich była Konstytucja „Lustracja dymów i podanie ludności”. Formularz spisowy nosił nazwę „Tabella ludności spisu z 1789 r.”.

Spis obejmował ludność wiejską i miejską, nie dotyczył natomiast stanów uprzywilejowanych, tj. szlachty i duchowieństwa.

Za pomocą formularza badano liczbę ludności oraz jej strukturę według płci, wieku (wykazywano synów w dwóch grupach wiekowych: do 15 lat oraz powyżej 15 roku życia, a także córki bez wyszczególniania przedziałów wieku), zawodu oraz stanowiska społecznego. Dla każdej posesji wypełniano osobne druki spisowe.

Ludność żydowską i karaïmską spisywano na specjalnie przygotowanych wzorach formularzy. Pytania dotyczyły płci, wieku, zawodu i stanowiska społecznego. W przypadku dziewcząt i chłopców badano wiek dzieci poniżej oraz powyżej 1 roku życia.

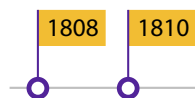
Sejm Czteroletni zarządził także wprowadzenie stałej rejestracji ruchu naturalnego począwszy od 1 stycznia 1790 r. Władze kościelne zostały zobowiązane do przesyłania komisjom skarbowym danych dotyczących rejestracji metryk ślubów, chrztów i pogrzebów oraz rejestracji wszystkich mieszkańców.

Pierwszy spis ludności stał się podstawą szacunków liczby ludności Rzeczypospolitej w końcu XVIII wieku.

19 IV 1790 r.

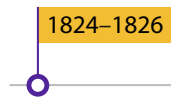
na sesji sejmowej ogłoszono wyniki pierwszego spisu ludności na ziemiach polskich.

## Historia spisów ludności na ziemiach polskich do 1918 r.



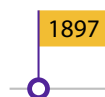
Spisy powszechne ludności dwukrotnie przeprowadzono na terytorium Księstwa

Warszawskiego wykorzystując odrębne formularze dla miast i wsi. Badano stan i strukturę demograficzną ludności, wyznanie, sytuację zawodową oraz liczbę domów.



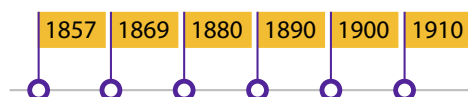
Na terenie Królestwa Polskiego przeprowadzono spis miejscowości, który połączono z spisem ludności i domów.

Wyniki spisu nie były publikowane z wyjątkiem opracowania „Tabella miast, wsi i osad Królestwa Polskiego”, w której informacje o liczbie ludności i domów podawano dla każdej, nawet najmniejszej, miejscowości.



Był to jedyny spis przeprowadzony jednocześnie w Cesarstwie Rosyjskim i Królestwie Polskim. Zbierano informacje na temat płci, wieku, wyznania, stanu

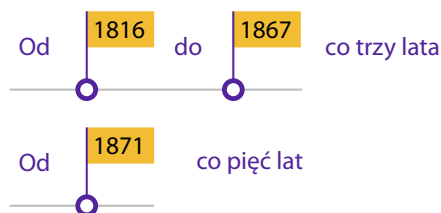
cywilnego, miejsca urodzenia, składu społeczno-zawodowego ludności i jej wykształcenia. Wyniki spisu opublikowano dla powiatów i miast każdej z dziesięciu guberni Królestwa Polskiego. Oddzielnie prezentowano informacje dla miasta Warszawy.



W Galicji, która wchodziła w skład monarchii austro-węgierskiej, spisy przeprowadzano zawsze w dniu 31 grudnia. Były to spisy imienne, w których uwzględniano ludność stale zamieszkującą w danej miejscowości, jak i ludność obecną w dniu spisu w tej

miejscowości chociaż niemieszkającą w niej na stałe.

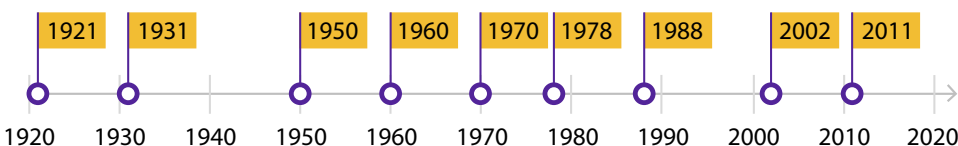
Podczas spisywania pytano o nazwisko, płeć, stan cywilny, wiek i miejsce urodzenia, wady fizyczne i umysłowe, religię, umiejętność czytania i pisanie, zatrudnienie (zarobkowanie). W pierwszych dwóch spisach pojawiły się pytania o narodowość, a od 1890 r. badano warunki mieszkaniowe.



Z taką częstotliwością odbywały się spisy ludności na terenie Prus.

Badania obejmowały swoim zasięgiem cały obszar ziem polskich znajdujących się pod zaborem pruskim, a także Śląsk i Mazury.

## Spisy Powszechne przeprowadzone przez Główny Urząd Statystyczny od 1918 r.



# 1427

domów zamieszkałych liczył Kraków według danych spisu z 1880 r.

# w 2021 r.

odbędzie się w Polsce kolejny Narodowy Spis Powszechny Ludności i Mieszkań.