

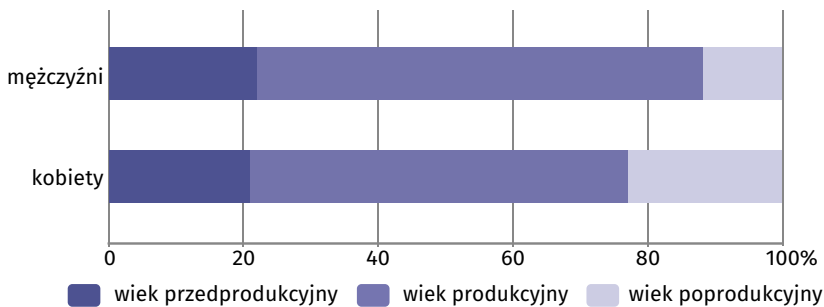
Wyniki Narodowego Spisu Powszechnego Ludności i Mieszkań 2021

w gminie Raba Wyżna

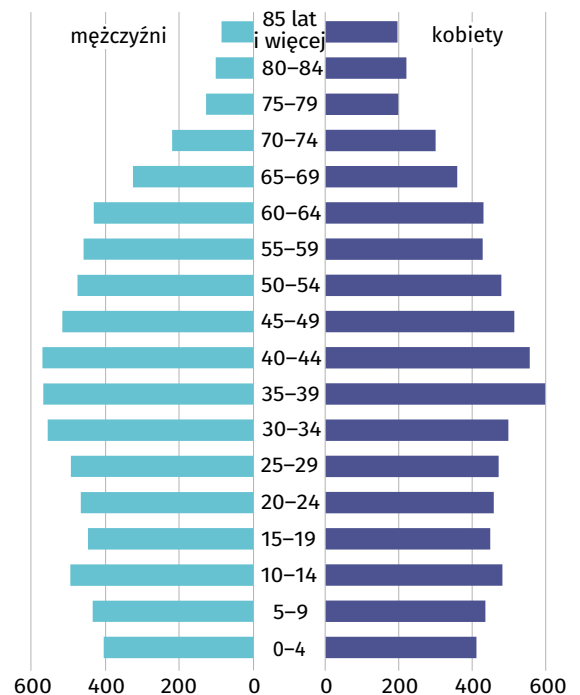
Gmina Raba Wyżna

Wybrane dane statystyczne	2011	2021
Ludność	14 306	14 568
Kobiety na 100 mężczyzn	100,4	102,1
Odsetek osób w wieku przedprodukcyjnym	23,7	21,7
Odsetek osób w wieku produkcyjnym	62,7	61,0
Odsetek osób w wieku poprodukcyjnym	13,6	17,5

Ludność według ekonomicznych grup wieku i płci w 2021 r.



Ludność według grup wieku i płci w 2021 r.

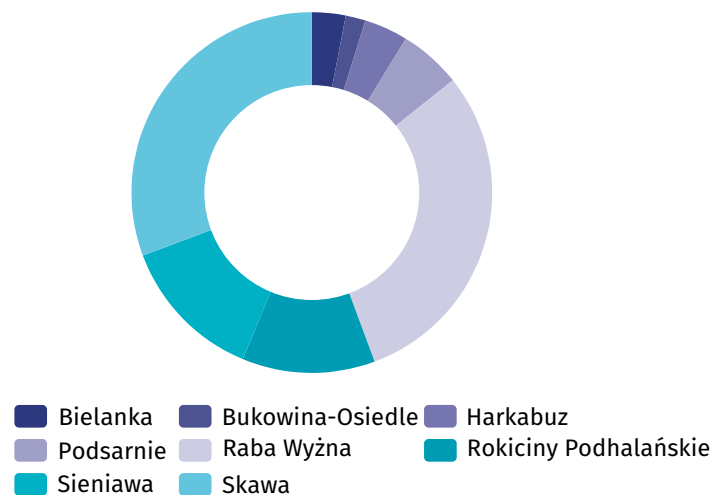


Miejscowości statystyczne w Raba Wyżna

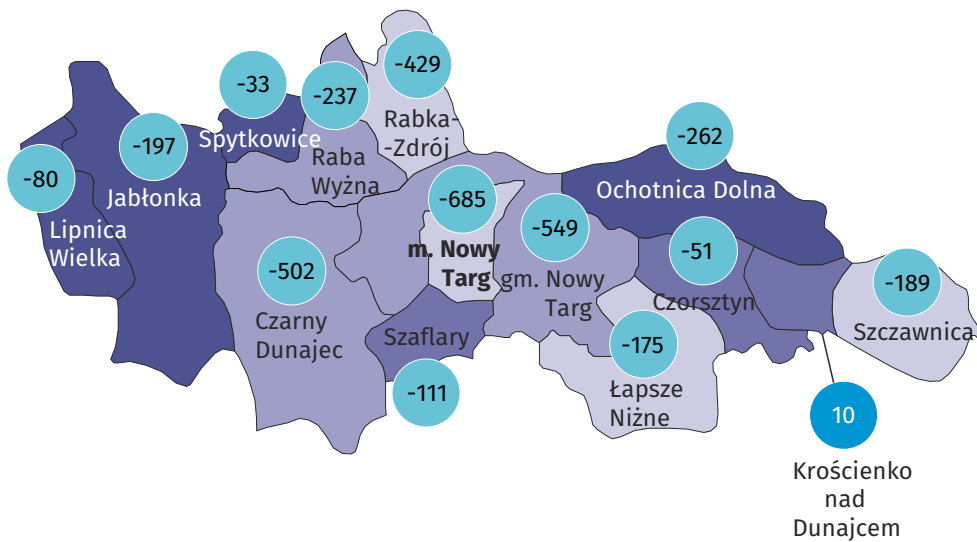
Ludność w miejscowościach statystycznych według płci w 2021 r.

Miejscowości statystyczne	ogółem	mężczyźni	kobiety
Bielanka	441	217	224
Bukowina-Osiedle	259	127	132
Harkabuz	572	298	274
Podsarnie	811	391	420
Raba Wyżna	4 376	2 157	2 219
Rokiciny Podhalańskie	1 736	859	877
Sieniawa	1 904	956	948
Skawa	4 469	2 202	2 267

Ludność gminy według miejscowości statystycznych w 2021 r.



Dzieci w powiecie nowotarskim



Udział dzieci (0-17 lat) w ogólnej liczbie ludności w %

- 22,47 i więcej
- 21,71-22,46
- 20,15-27,70
- 20,14 i mniej

Zmiana liczby dzieci w porównaniu z NSP 2011

- XX wzrost
- -XX spadek

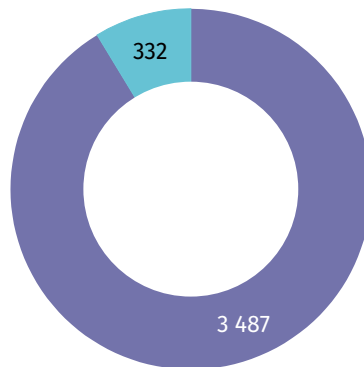
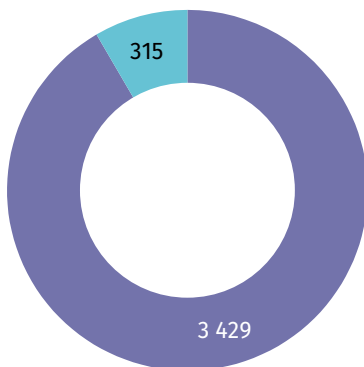
21,7%

wyniósł udział dzieci w wieku 0-17 lat w ogólnej liczbie ludności gminy.

Mieszkania i budynki w gminie Raba Wyżna

Budynki

Mieszkania



- zamieszkane
- niezamieszkane