

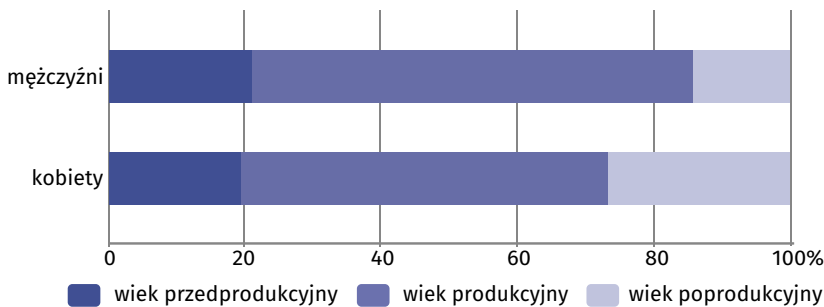
Wyniki Narodowego Spisu Powszechnego Ludności i Mieszkań 2021

w gminie Szerzyny

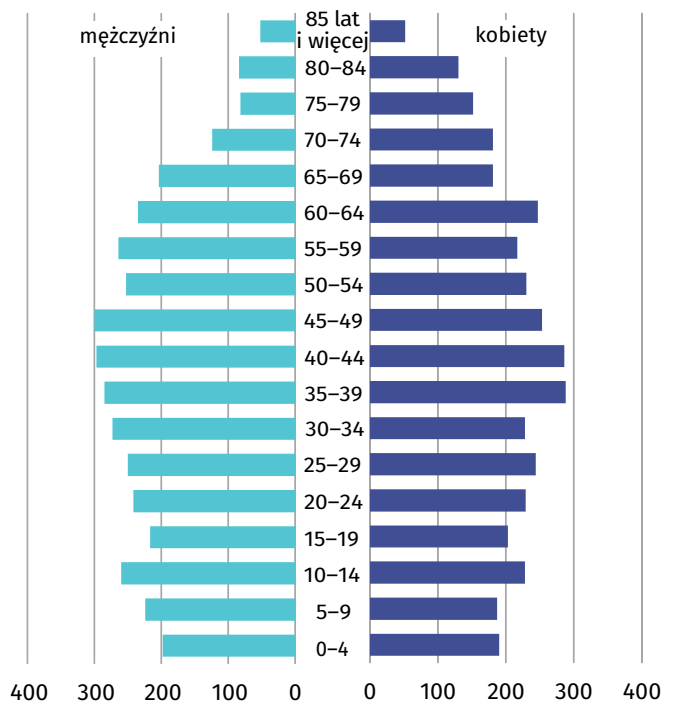
Gmina Szerzyny

| Wybrane dane statystyczne | 2011 | 2021 |
|--|-------|-------|
| Ludność | 8 092 | 7 639 |
| Kobiety na 100 mężczyzn | 99,1 | 98,7 |
| Odsetek osób w wieku przedprodukcyjnym | 22,1 | 20,1 |
| Odsetek osób w wieku produkcyjnym | 60,3 | 59,5 |
| Odsetek osób w wieku poprodukcyjnym | 17,6 | 20,4 |

Ludność według ekonomicznych grup wieku i płci w 2021 r.



Ludność według grup wieku i płci w 2021 r.

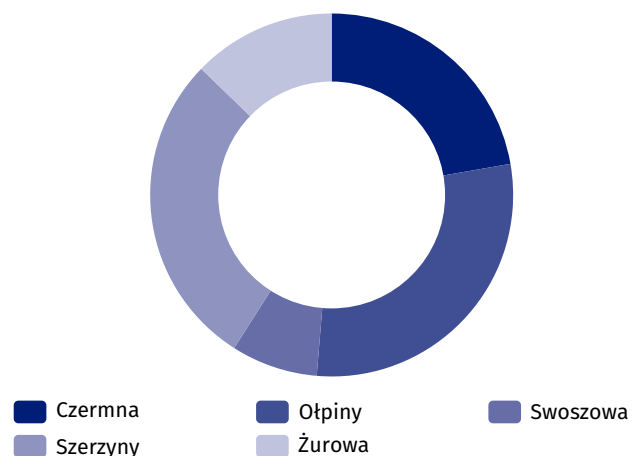


Miejscowości statystyczne w gminie Szerzyny

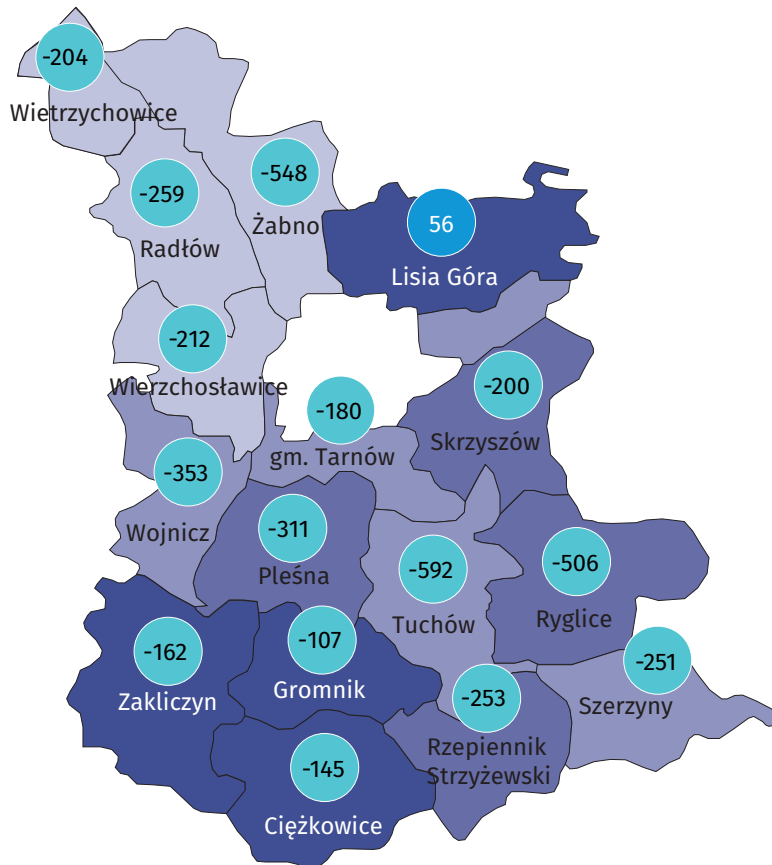
Ludność w miejscowościach statystycznych według płci w 2021 r.

| Miejscowości statystyczne | ogółem | mężczyźni | kobiety |
|---------------------------|--------|-----------|---------|
| Czermna | 1 700 | 850 | 850 |
| Ołpiny | 2 220 | 1 127 | 1 093 |
| Swoszowa | 589 | 309 | 280 |
| Szerzyny | 2 155 | 1 076 | 1 079 |
| Żurowa | 975 | 482 | 493 |

Ludność gminy według miejscowości statystycznych w 2021 r.



Dzieci w powiecie tarnowskim



Udział dzieci (0-17 lat) w ogólnej liczbie ludności w %

- 21,24 i więcej
- 20,18-21,23
- 19,34-20,18
- 19,33 i mniej

Zmiana liczby dzieci w porównaniu z NSP 2011

- XX wzrost
- -XX spadek

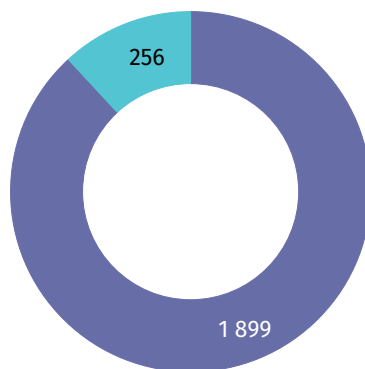
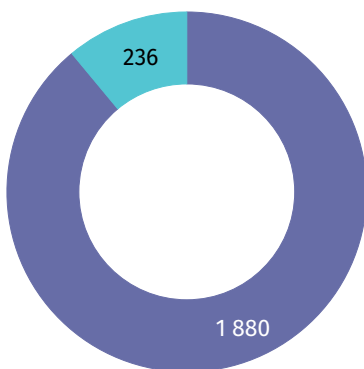
20,1%

wyniósł udział dzieci w wieku
0-17 lat w ogólnej liczbie
ludności gminy.

Mieszkania i budynki w gminie Szerzyny

Budynki

Mieszkania



- zamieszkane
- niezamieszkane