

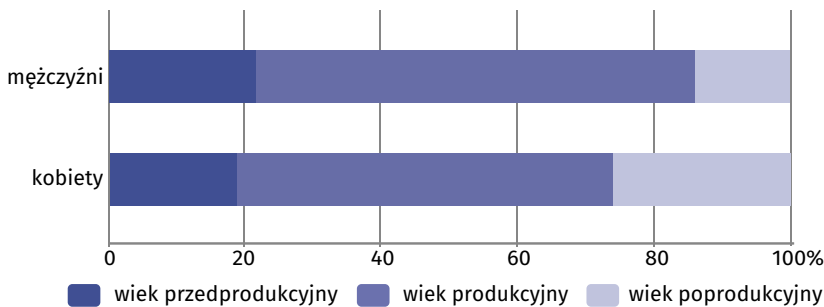
Wyniki Narodowego Spisu Powszechnego Ludności i Mieszkań 2021

w gminie Kłaj

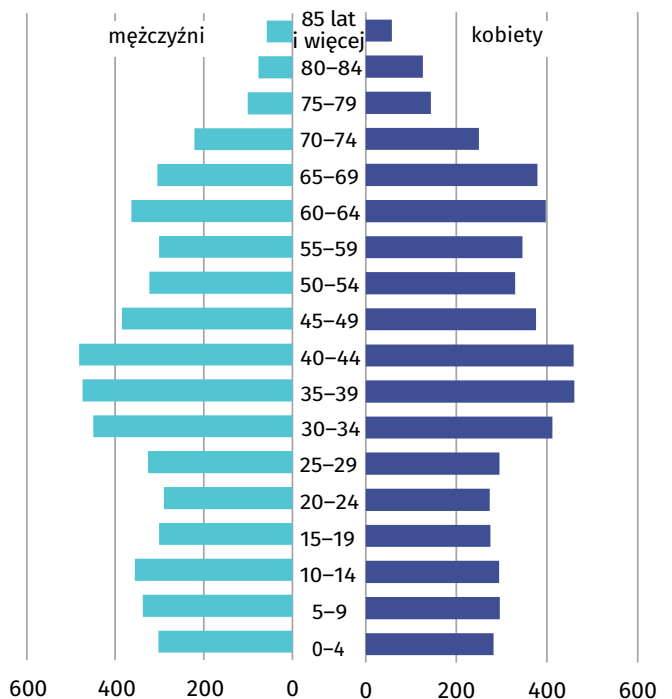
Gmina Kłaj

Wybrane dane statystyczne	2011	2021
Ludność	10 333	10 998
Kobiety na 100 mężczyzn	104,7	101,6
Odsetek osób w wieku przedprodukcyjnym	20,5	20,1
Odsetek osób w wieku produkcyjnym	64,9	59,8
Odsetek osób w wieku poprodukcyjnym	14,6	20,1

Ludność według ekonomicznych grup wieku i płci w 2021 r.



Ludność według grup wieku i płci w 2021 r.

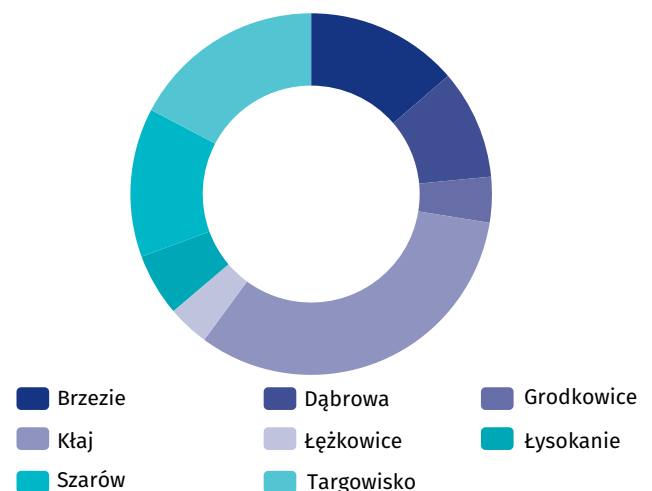


Miejscowości statystyczne w gminie Kłaj

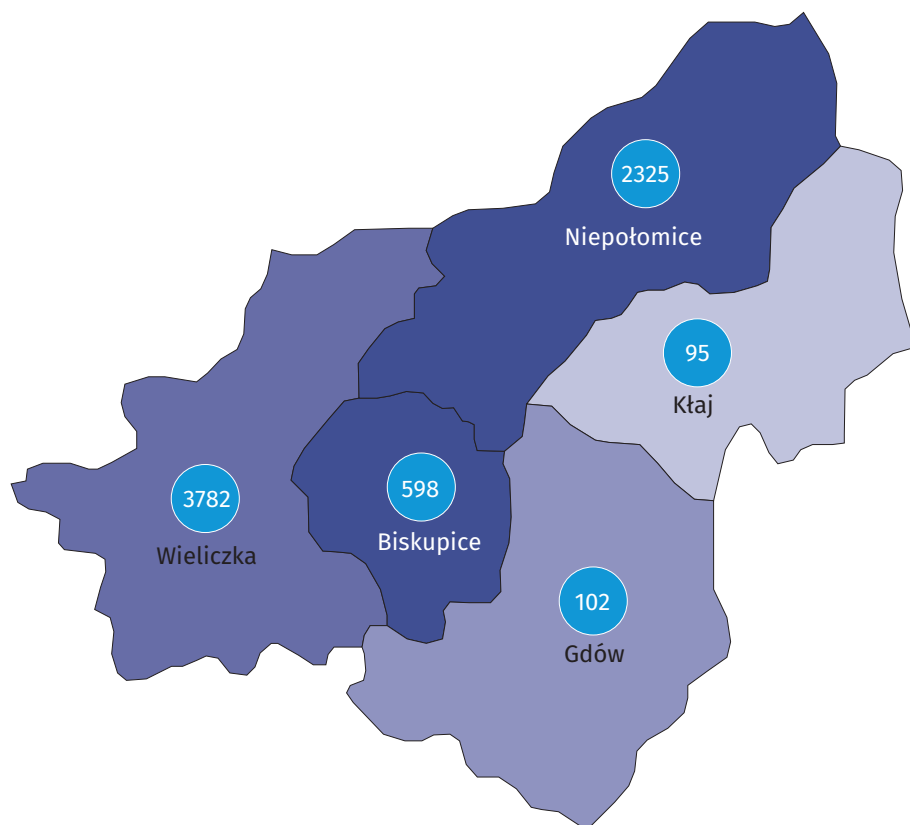
Ludność w miejscowościach statystycznych według płci w 2021 r.

Miejscowości statystyczne	ogółem	mężczyźni	kobiety
Brzezie	1 455	733	722
Dąbrowa	1 172	577	595
Grodkowice	444	215	229
Kłaj	3 584	1 782	1 802
Łężkowice	400	196	204
Łysokanie	734	361	373
Szarów	1 373	664	709
Targowisko	1 836	927	909

Ludność gminy według miejscowości statystycznych w 2021 r.



Dzieci w powiecie wielickim



Udział dzieci (0–17 lat) w ogólnej liczbie ludności w %

- 23,10 i więcej
- 22,27–23,09
- 22,05–22,26
- 22,04 i mniej

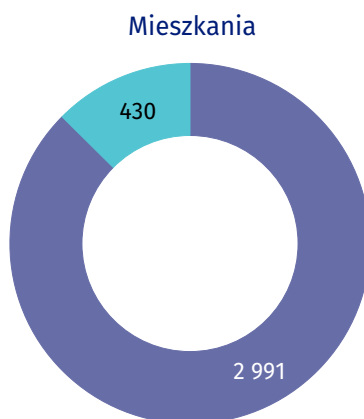
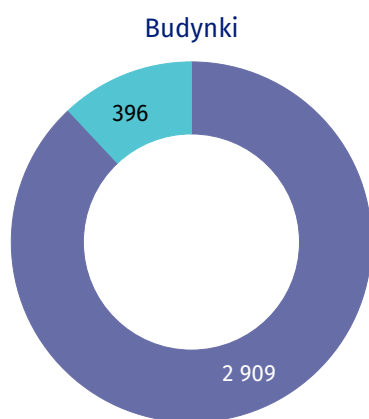
Zmiana liczby dzieci w porównaniu z NSP 2011

- XX wzrost
- -XX spadek

20,1%

wyniósł udział dzieci w wieku
0–17 lat w ogólnej liczbie
ludności gminy.

Mieszkania i budynki w gminie Kłaj



- zamieszkane
- niezamieszkane