2020 Statystyczne Vademecum Samorządowca

Urząd Statystyczny w Krakowie

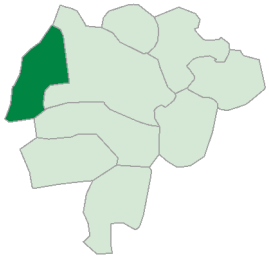

GMINA MIEJSKO-WIEJSKA
SUŁKOWICE
POWIAT MYŚLENICKI

2019	Liczba	miejscowości	5
		sołectw	4
	Powierzchnia w km²		60

LUDNOŚĆ

Wybrane dane statystyczne	2017	2018	2019	Powiat 2019
Ludność	14826	14916	14982	127600
Ludność na 1 km²	246	247	248	190
Kobiety na 100 mężczyzn	103	103	104	102
Ludność w wieku nieprodukcyjnym na 100 osób w wieku produkcyjnym	58,1	59,2	60,8	62,1
Dochody ogółem budżetu gminy na 1 mieszkańca w zł	3815	4021	4380	5229
Wydatki ogółem budżetu gminy na 1 mieszkańca w zł	3919	3854	4123	5182
Turystyczne obiekty noclegowe[a]	3	3	3	24
Mieszkania oddane do użytkowania na 10 tys. ludności	33	35	33	39
Pracujący[b] na 1000 ludności	124	121	120	162
Udział bezrobotnych zarejestrowanych w liczbie ludności w wieku produkcyjnym (w %)	2,2	1,8	1,7	1,5
Ludność – w % ogółu ludności – korzystająca z instalacji:				
wodociągowej	64,7	65,9	67,0	70,8
kanalizacyjnej	57,9	58,5	59,1	59,2
gazowej	56,7	57,6	58,2	58,1
Podmioty gospodarki narodowej w rejestrze REGON na 10 tys. ludności w wieku produkcyjnym	1374	1442	1522	1782

Ludność według płci i grup wieku w 2019 r.

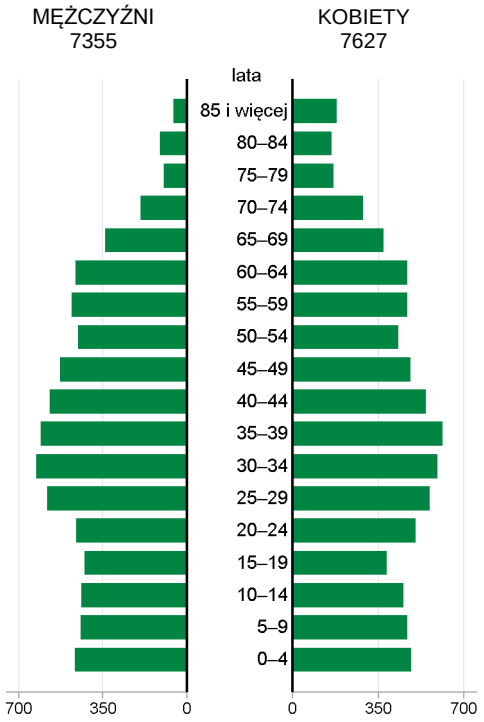

Wybrane dane demograficzne w 2019 r.	Powiat	Gmina	Powiat=100
Ludność	127600	14982	11,7
w tym kobiety	64374	7627	11,8
Urodzenia żywe	1503	192	12,8
Zgony	1143	144	12,6
Przyrost naturalny	360	48	.
Saldo migracji ogółem	260	26	.
Ludność w wieku:			
przedprodukcyjnym	27336	3228	11,8
produkcyjnym	78713	9318	11,8
poprodukcyjnym	21551	2436	11,3

Migracje ludności na pobyt stały

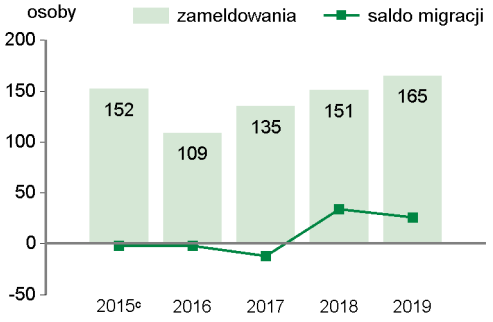

a Dane dotyczą obiektów posiadających 10 i więcej miejsc noclegowych. Stan w dniu 31 lipca. b Bez podmiotów gospodarczych o liczbie pracujących do 9 osób oraz gospodarstw indywidualnych w rolnictwie. c W przypadku migracji zagranicznych dane dotyczą 2014 r.

FINANSE PUBLICZNE

Dochody i wydatki budżetu gminy według rodzajów w 2019 r.

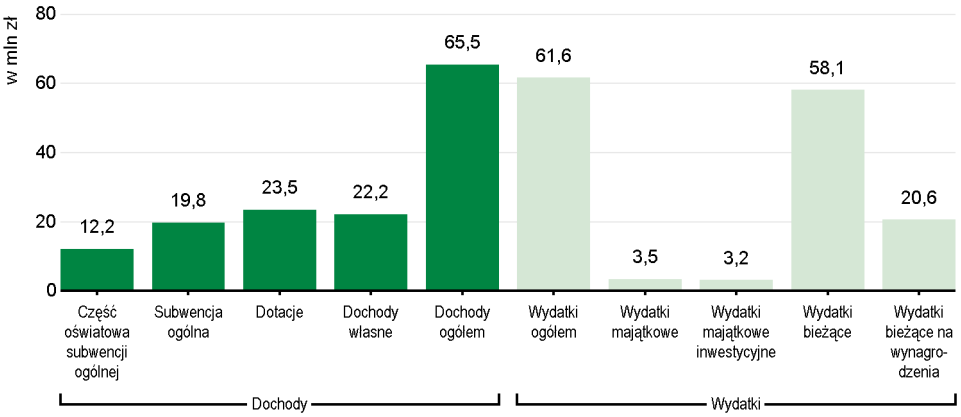

Środki w dochodach budżetu gminy na finansowanie i współfinansowanie programów i projektów unijnych w 2019 r.

0,2 mln zł

W 2019 r. wydatki w dziale "Oświata i wychowanie" wyniosły **23127** tys. zł

Struktura dochodów budżetu gminy według działów	2017	2018	2019
O G Ó Ł E M	**100,0**	**100,0**	**100,0**
Rolnictwo i łowiectwo	0,1	0,1	0,2
Transport i łączność	0,2	-	0,0
Gospodarka mieszkaniowa	0,8	1,3	0,5
Administracja publiczna	0,5	0,7	0,4
Bezpieczeństwo publiczne i ochrona przeciwpożarowa	0,0	0,0	0,4
Różne rozliczenia	33,7	31,5	30,4
Oświata i wychowanie	4,2	5,4	4,0
Pomoc społeczna	1,4	1,2	1,2
Pozostałe zadania w zakresie polityki społecznej	0,4	0,5	0,3
Edukacyjna opieka wychowawcza	0,1	0,3	0,2
Rodzina	30,6	29,1	31,6
Gospodarka komunalna i ochrona środowiska	4,2	4,5	4,8
Kultura i ochrona dziedzictwa narodowego	0,0	0,0	0,1
Kultura fizyczna	0,0	0,0	0,1
Dochody od osób prawnych, od osób fizycznych i od innych jednostek nieposiadających osobowości prawnej	23,3	24,8	25,3
Pozostałe	0,5	0,6	0,5

Struktura wydatków budżetu gminy według działów	2017	2018	2019
O G Ó Ł E M	**100,0**	**100,0**	**100,0**
Rolnictwo i łowiectwo	0,4	0,5	0,4
Transport i łączność	2,7	1,8	1,0
Gospodarka mieszkaniowa	0,4	0,4	0,6
Administracja publiczna	8,8	8,9	8,7
Bezpieczeństwo publiczne i ochrona przeciwpożarowa	0,6	0,6	1,0
Różne rozliczenia	-	0,4	-
Oświata i wychowanie	41,5	39,9	37,5
Pomoc społeczna	4,5	4,6	4,6
Pozostałe zadania w zakresie polityki społecznej	0,5	0,5	0,3
Edukacyjna opieka wychowawcza	1,0	1,4	1,4
Rodzina	30,3	31,0	34,3
Gospodarka komunalna i ochrona środowiska	4,9	5,4	6,2
Kultura i ochrona dziedzictwa narodowego	1,6	1,6	1,5
Kultura fizyczna	0,5	0,8	0,6
Działalność usługowa	0,0	0,1	0,1
Ochrona zdrowia	0,7	0,8	0,6
Pozostałe	1,6	1,3	1,2

REGON

Podmioty gospodarki narodowej w rejestrze REGON w 2019 r.	Powiat	Gmina
O G Ó Ł E M	**14026**	**1418**
w tym w sektorze: rolniczym	126	14
przemysłowym	1989	297
budowlanym	2994	284
na 10 tys. ludności	1099	946
Osoby fizyczne prowadzące działalność gospodarczą na 10 tys. ludności	900	823

Długość ścieżek rowerowych w 2019 r.: **-** km

Udział powierzchni objętej obowiązującymi miejscowymi planami zagospodarowania przestrzennego w powierzchni ogółem w 2019 r. wyniósł **100,2**%

MIESZKANIA

Mieszkania oddane do użytkowania	2018	2019
O G Ó Ł E M	**52**	**49**
w tym: indywidualne[a]	48	47
przeznaczone na sprzedaż lub wynajem[b]	4	2

a Przeznaczone na użytek własny inwestora. b Łącznie z budownictwem indywidualnym przeznaczonym na sprzedaż lub wynajem.

Zasoby mieszkaniowe	2018	2019
Mieszkania[a]	3893	3939
Przeciętna powierzchnia użytkowa[a] 1 mieszkania w m²	97	98
Liczba wypłaconych dodatków mieszkaniowych	57	66
Zaległości w opłatach za mieszkanie w zasobach gminnych w tys. zł	-	.

a Na podstawie bilansów zasobów mieszkaniowych.

WYCHOWANIE I EDUKACJA

Żłobki	2017	2018	2019
Żłobki i kluby dziecięce	-	-	-
Dzieci przebywające w żłobkach i klubach dziecięcych (w ciągu roku)	-	-	-

Edukacja	2017/18	2018/19	2019/20
Placówki wychowania przedszkolnego	6	6	6
w tym przedszkola	6	6	6
Miejsca w przedszkolach	595	600	625
Dzieci w placówkach wychowania przedszkolnego	587	592	615
w tym w przedszkolach	587	592	615
Szkoły podstawowe	6	6	6
Uczniowie szkół podstawowych	1136	1317	1339
Gimnazja	-	-	-
Uczniowie szkół gimnazjalnych	273	152	-
Liczba uczniów przypadająca na 1 oddział w szkołach: podstawowych	18	18	18
gimnazjalnych	18	19	-

Ludność według wybranych grup wieku w 2019 r.

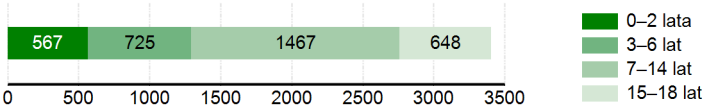

OCHRONA ZDROWIA I POMOC SPOŁECZNA

2019	Powiat	Gmina
Przychodnie	92	7
Liczba osób przypadających na 1 przychodnię	1387	2140
Porady podstawowej opieki zdrowotnej udzielone na 1 mieszkańca	4,4	4,2

W 2019 r. wydatki w działach "Pomoc społeczna" i "Pozostałe zadania w zakresie polityki społecznej" wyniosły **2978,9** tys. zł

Udział osób korzystających ze środowiskowej pomocy społecznej w ludności ogółem

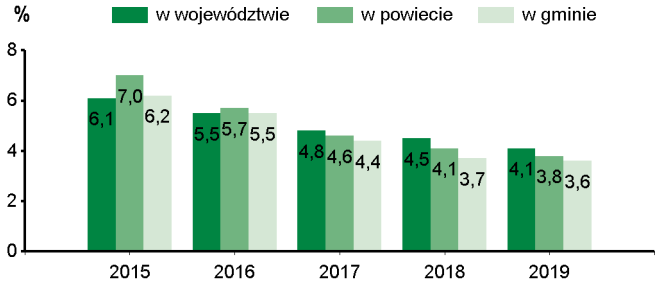

Świadczenie wychowawcze RODZINA 500+ w 2019 r.	Powiat	Gmina
Przeciętna miesięczna liczba : rodzin pobierających świadczenie[a]	10012	1156
dzieci, na które rodziny pobierają świadczenie: od 1 stycznia do 30 czerwca	16567	1814
od 1 lipca do 31 grudnia	24551	2844
Wypłaty świadczeń w tys. zł	131744,2	14886,2

a Dane dotyczą okresu od 1 stycznia do 30 czerwca.

W 2019 r. wydatki na przeciwdziałanie alkoholizmowi wyniosły **354** tys. zł

KULTURA, SPORT

Biblioteki w 2019 r.	Powiat	Gmina
Biblioteki i filie	20	3
Czytelnicy w bibliotekach publicznych	18842	1305
Wypożyczenia księgozbioru na 1 czytelnika w wol.	16	16

Instytucje kultury[a] w 2019 r.	Powiat	Gmina
Placówki	12	1
Imprezy	720	73
Uczestnicy imprez	116084	17750
Grupy artystyczne	84	8
Członkowie grup artystycznych	2322	249
Koła/kluby/sekcje	105	7
Członkowie kół/klubów/sekcji	2273	148

a Centra, domy i ośrodki kultury, kluby i świetlice.

Kluby sportowe w 2018 r.	Powiat	Gmina
Kluby	68	7
Członkowie	5938	643
Ćwiczący	5762	638
Trenerzy	121	8
Instruktorzy sportowi	68	13

RYNEK PRACY

2019	Powiat	Gmina
Pracujący[a]	20652	1801
Bezrobotni zarejestrowani	1195	159
w tym kobiety w %	54,7	49,1
Udział bezrobotnych zarejestrowanych w liczbie ludności w wieku produkcyjnym w %	1,5	1,7
Udział zarejestrowanych bezrobotnych kobiet w liczbie kobiet w wieku produkcyjnym w %	1,8	1,8

a Bez podmiotów gospodarczych o liczbie pracujących do 9 osób oraz gospodarstw indywidualnych w rolnictwie.

ŚRODOWISKO

Leśnictwo w 2019 r.	
Powierzchnia lasów ogółem w ha	2205
w tym lasy publiczne	747
w tym własność gminy	6
Lesistość w %	36,5

Gospodarka ściekowa i odpady w 2019 r.	
Oczyszczalnie ścieków	1
Ludność korzystająca z oczyszczalni ścieków	11172
Gromadzenie i wywóz nieczystości ciekłych:	
nieczystości ciekłe bytowe odebrane w m^3 (w ciągu roku)	1695,0
zbiorniki bezodpływowe	735
oczyszczalnie przydomowe	7
Odpady komunalne zebrane w t (w ciągu roku)	3930
w tym z gospodarstw domowych	3430

Emisja zanieczyszczeń powietrza z zakładów szczególnie uciążliwych w 2019 r.	
Pyłowych w t	3
Gazowych w t	1262

GMINA MIEJSKO - WIEJSKA SUŁKOWICE NA TLE GMIN POWIATU I WOJEWÓDZTWA W 2019 R.

Lokata gminy w powiecie 1 10 Lokata gminy w województwie

WYSZCZEGÓLNIENIE	Ludność na 1 km²		Kobiety na 100 mężczyzn[a]		Saldo migracji na 1000 ludności		Dochody własne budżetu gminy[b] na 1 mieszkańca		Środki w dochodach budżetu gminy na finansowanie i współ-finansowanie programów i projektów unijnych[b] na 1 mieszkańca		Wydatki budżetu gminy[b] na 1 mieszkańca		Dzieci w przed-szkolach na 100 miejsc[a]		Przeciętna powierzchnia użytkowa 1 mieszkania w zasobach mieszka-niowych		Odsetek ludności korzystającej z instalacji: wodocią-gowej		Odsetek ludności korzystającej z instalacji: kanaliza-cyjnej		Odsetek ludności korzystającej z instalacji: gazowej		Podmioty gospodarki narodowej w rejestrze REGON na 10 tys. ludności	
SUŁKOWICE (GM.MIEJSKO-WIEJSKA)	**3**	**38**	**8**	**118**	**5**	**46**	**4**	**96**	**9**	**175**	**9**	**172**	**6**	**103**	**5**	**67**	**5**	**117**	**2**	**58**	**4**	**99**	**5**	**70**
DOBCZYCE (GM.MIEJSKO-WIEJSKA)	4	43	5	62	7	62	1	15	1	7	1	5	8	160	3	51	2	32	3	64	2	52	3	34
LUBIEŃ (GM.WIEJSKA)	5	102	8	118	3	37	8	159	3	99	5	126	1	26	4	57	1	6	6	116	5	112	8	102
MYŚLENICE (GM.MIEJSKO-WIEJSKA)	1	30	7	102	2	35	2	27	4	100	7	133	7	107	7	84	4	76	1	10	1	48	1	16
PCIM (GM.WIEJSKA)	7	111	2	38	9	81	7	126	8	164	8	145	4	96	9	94	8	174	7	126	6	121	7	83
RACIECHOWICE (GM.WIEJSKA)	9	133	2	38	4	38	5	109	6	129	3	12	3	59	8	89	7	131	9	163	9	149	6	79
SIEPRAW (GM.WIEJSKA)	2	31	6	83	1	22	3	42	5	122	4	88	9	169	1	26	3	71	4	66	3	82	2	27
TOKARNIA (GM.WIEJSKA)	6	107	1	5	8	72	9	169	7	143	6	128	5	97	6	77	9	181	8	138	7	124	9	107
WIŚNIOWA (GM.WIEJSKA)	8	128	2	38	6	51	6	112	2	24	2	11	2	42	2	48	6	125	5	91	8	146	4	53

WIĘCEJ DANYCH: Bank Danych Lokalnych
bdl.stat.gov.pl

a Najmniejsza wartość została oznaczona jako lokata 1, natomiast największa – jako ostatnia lokata spośród zestawionych jednostek.
b Bez gmin mających również status miasta na prawach powiatu.