



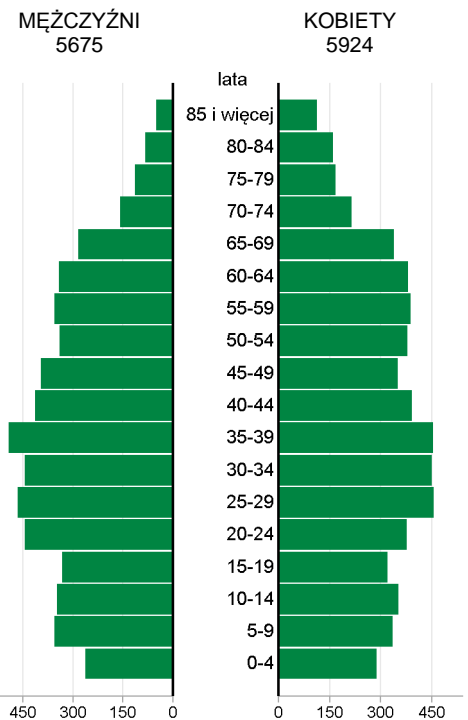
# GMINA MIEJSKO-WIEJSKA MUSZYNA POWIAT NOWOSĄDECKI

2017	Liczba	mięscowości	11
		sołectw	10
	Powierzchnia w km <sup>2</sup>		141

Wybrane dane statystyczne	2015	2016	2017	Powiat 2017
Ludność	11676	11592	11599	214999
Ludność na 1 km <sup>2</sup>	83	82	82	139
Kobiety na 100 mężczyzn	104	103	104	101
Ludność w wieku nieprodukcyjnym na 100 osób w wieku produkcyjnym	60,1	60,0	60,9	60,9
Dochody ogółem budżetu gminy na 1 mieszkańca w zł	4122	4333	4536	4672
Wydatki ogółem budżetu gminy na 1 mieszkańca w zł	3547	3872	4365	4668
Turystyczne obiekty noclegowe <sup>a</sup>	23	23	21	183
Mieszkania oddane do użytkowania na 10 tys. ludności	9	9	7	10
Pracujący <sup>b</sup> na 1000 ludności	104	111	116	123
Udział bezrobotnych zarejestrowanych w liczbie ludności w wieku produkcyjnym (w %)	7,7	6,1	4,9	4,8
Ludność - w % ogółu ludności - korzystająca z instalacji:				
wodociągowej	49,9	50,1	50,4	54,4
kanalizacyjnej	95,3	95,5	95,6	44,2
gazowej	58,8	58,6	58,9	48,1
Podmioty gospodarki narodowej w rejestrze REGON na 10 tys. ludności w wieku produkcyjnym	1403	1448	1446	1202

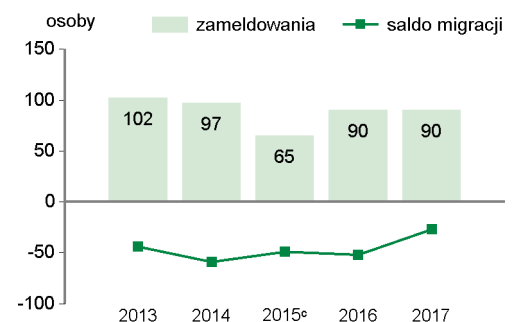
## LUDNOŚĆ

Ludność według płci i wieku w 2017 r.



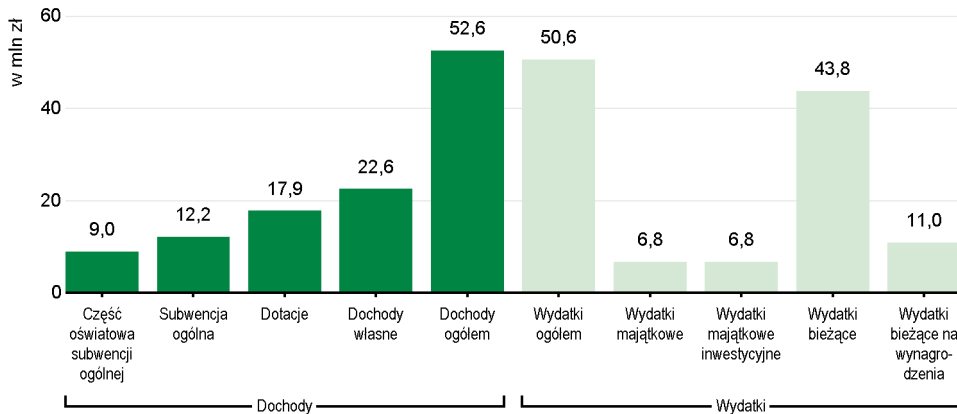
Wybrane dane demograficzne w 2017 r.	Powiat	Gmina	Powiat=100
Ludność	214999	11599	5,4
w tym kobiety	107854	5924	5,5
Urodzenia żywe	2777	110	4,0
Zgony	1620	85	5,2
Przyrost naturalny	1157	25	x
Saldo migracji ogółem	-50	-27	x
Ludność w wieku:			
przedprodukcyjnym	49120	2324	4,7
produkcyjnym	133629	7211	5,4
poprodukcyjnym	32250	2064	6,4

## Migracje ludności na pobyt stały



<sup>a</sup> Dane dotyczą obiektów posiadających 10 i więcej miejsc noclegowych. <sup>b</sup> Bez podmiotów gospodarczych o liczbie pracujących do 9 osób oraz gospodarstw indywidualnych w rolnictwie. <sup>c</sup> W przypadku migracji zagranicznych dane dotyczą 2014 r.

## Dochody i wydatki budżetu gminy według rodzajów w 2017 r.



## Środki w dochodach budżetu gminy na finansowanie i współfinansowanie programów i projektów unijnych w 2017 r.

**0,7  
mln zł**

W 2017 r. wydatki na oświatę i wychowanie wyniosły **12812** tys. zł.

Struktura dochodów budżetu gminy według działów	2015	2016	2017
<b>O G Ó Ł E M</b>	<b>100,0</b>	<b>100,0</b>	<b>100,0</b>
Rolnictwo i łowiectwo	0,1	0,2	0,2
Transport i łączność	7,9	1,3	1,6
Gospodarka mieszkaniowa	3,6	2,2	5,0
Administracja publiczna	0,3	0,6	0,6
Bezpieczeństwo publiczne i ochrona przeciwpożarowa	0,1	0,1	0,1
Różne rozliczenia	27,7	26,8	25,1
Oświata i wychowanie	2,6	2,4	2,4
Pomoc społeczna	9,9	25,0	1,2
Pozostałe zadania w zakresie polityki społecznej	-	-	0,0
Edukacyjna opieka wychowawcza	0,1	0,1	0,1
Rodzina	x	x	27,1
Gospodarka komunalna i ochrona środowiska	10,1	2,9	1,9
Kultura i ochrona dziedzictwa narodowego	3,4	0,5	0,1
Kultura fizyczna	0,0	0,5	0,0
Dochody od osób prawnych, od osób fizycznych i od innych jednostek nieposiadających osobowości prawnej	30,5	31,3	32,2
Pozostałe	3,7	6,1	2,4

Struktura wydatków budżetu gminy według działów	2015	2016	2017
<b>O G Ó Ł E M</b>	<b>100,0</b>	<b>100,0</b>	<b>100,0</b>
Rolnictwo i łowiectwo	0,3	0,3	0,3
Transport i łączność	8,1	4,9	4,2
Gospodarka mieszkaniowa	2,9	3,9	1,3
Administracja publiczna	10,8	9,7	10,0
Bezpieczeństwo publiczne i ochrona przeciwpożarowa	0,9	0,8	0,9
Różne rozliczenia	-	-	0,3
Oświata i wychowanie	32,1	29,2	25,3
Pomoc społeczna	15,6	31,6	4,5
Pozostałe zadania w zakresie polityki społecznej	0,1	0,1	0,1
Edukacyjna opieka wychowawcza	0,6	0,6	0,6
Rodzina	x	x	28,3
Gospodarka komunalna i ochrona środowiska	9,6	8,1	10,5
Kultura i ochrona dziedzictwa narodowego	5,1	3,5	4,8
Kultura fizyczna	0,6	1,7	1,0
Działalność usługowa	0,2	0,4	0,2
Ochrona zdrowia	0,7	0,5	0,6
Pozostałe	12,4	4,7	7,1

## REGON

Podmioty gospodarki narodowej w rejestrze REGON w 2017 r.	Powiat	Gmina
<b>O G Ó Ł E M</b>	<b>16058</b>	<b>1043</b>
w tym w sektorze: rolniczym	359	34
przemysłowym	1382	53
budowlanym	4631	256
na 10 tys. ludności	747	899
Osoby fizyczne prowadzące działalność gospodarczą na 10 tys. ludności	611	707

## MIESZKANIA

Mieszkania oddane do użytkowania	2016	2017
<b>O G Ó Ł E M</b>	<b>11</b>	<b>8</b>
w tym: indywidualne	11	8
przeznaczone na sprzedaż lub wynajem	-	-

Zasoby mieszkaniowe	2016	2017
Mieszkania <sup>a</sup>	3283	3290
Przeciętna powierzchnia użytkowa <sup>a</sup> 1 mieszkania w m <sup>2</sup>	82,6	82,7
Liczba wypłaconych dodatków mieszkaniowych	661	649
Zaległości w opłatach za mieszkanie w zasobach gminnych w tys. zł	45,0 <sup>b</sup>	.
Liczba lokali socjalnych	3	3

Długość ścieżek rowerowych w 2017 r.

1,8 km



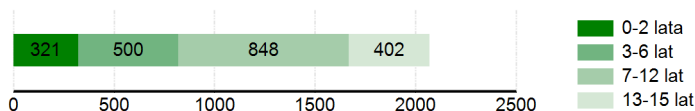
<sup>a</sup> Na podstawie bilansów zasobów mieszkaniowych. <sup>b</sup> Dane za okres od początku powstania zaległości do końca okresu sprawozdawczego.

## WYCHOWANIE I EDUKACJA

Żłobki	2015	2016	2017
Żłobki i kluby dziecięce	-	-	-
Dzieci przebywające w żłobkach i klubach dziecięcych (w ciągu roku)	-	-	-

Edukacja	2015/16	2016/17	2017/18
Placówki wychowania przedszkolnego	10	10	11
w tym przedszkola	6	6	7
Miejsca w przedszkolach	348	388	430
Dzieci w placówkach wychowania przedszkolnego	381	451	481
w tym w przedszkolach	325	381	420
Szkoły podstawowe	8	8	8
Uczniowie szkół podstawowych	871	745	885
Gimnazja	3	3	-
Uczniowie szkół gimnazjalnych	408	401	257
Liczba uczniów przypadająca na 1 oddział w szkołach: podstawowych	17	17	17
gimnazjalnych	23	22	21

Ludność według grup wieku w 2017 r.

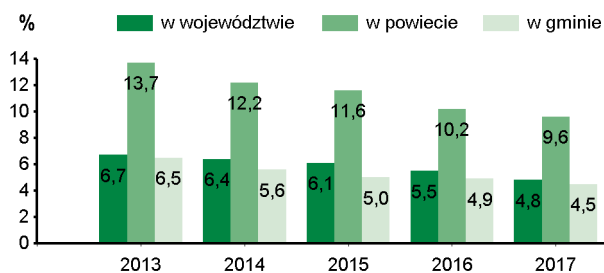


## ZDROWIE, POMOC SPOŁECZNA

2017	Powiat	Gmina
Liczba osób przypadających na 1 przychodnię	2337	2320
Przychodnie	92	5
Porady podstawowej opieki zdrowotnej udzielone na 1 mieszkańca	3,5	4,6

W 2017 r. wydatki na pomoc społeczną i pozostałe zadania w zakresie polityki społecznej wyniosły **2334,5** tys. zł.

Udział osób korzystających ze środowiskowej pomocy społecznej w ludności ogółem



Świadczenie wychowawcze RODZINA 500+ w 2017 r.	Powiat	Gmina
Przeciętna miesięczna: liczba rodzin pobierających świadczenie	17972	891
liczba dzieci, na które rodziny otrzymują świadczenie	32865	1535
Wyплаты świadczeń w tys. zł	202019,4	9424,2

W 2017 r. wydatki na przeciwdziałanie alkoholizmowi wyniosły **172** tys. zł.

## KULTURA, SPORT

Biblioteki w 2017 r.	Powiat	Gmina
Biblioteki i filie	59	3
Czytelnie w bibliotekach publicznych	33846	3984
Wypożyczenia księgozbioru na 1 czytelnika w wol.	16	14

Instytucje kultury <sup>a</sup> w 2017 r.	Powiat	Gmina
<b>O G Ó Ł E M</b>	<b>50</b>	<b>4</b>
Imprezy	1384	84
uczestnicy imprez	450415	13170
Grupy artystyczne	173	24
członkowie	4282	365
Koła/kluby/sekcje	124	10
członkowie	2652	109

<sup>a</sup> Centra, domy i ośrodki kultury, kluby i świetlice.

Kluby sportowe w 2016 r.	Powiat	Gmina
<b>O G Ó Ł E M</b>	<b>101</b>	<b>10</b>
Członkowie	6203	549
Ćwiczący	5910	481
Trenerzy	93	14
Instruktorzy sportowi	104	10

## RYNEK PRACY<sup>a</sup>

2017	Powiat	Gmina
Pracujący <sup>b</sup>	26348	1347
Bezrobotni zarejestrowani	6461	356
w tym kobiety w %	64,3	52,2
Udział bezrobotnych zarejestrowanych w liczbie ludności w wieku produkcyjnym w %	4,8	4,9
Udział zarejestrowanych bezrobotnych kobiet w liczbie kobiet w wieku produkcyjnym w %	6,6	5,5

<sup>a</sup> Stan w dniu 31 XII. <sup>b</sup> Bez podmiotów gospodarczych o liczbie pracujących do 9 osób oraz gospodarstw indywidualnych w rolnictwie.

## ŚRODOWISKO

Leśnictwo w 2017 r.	
Powierzchnia lasów ogółem w ha	9349
w tym lasy publiczne	8103
w tym własność gminy	813
Lesistość w %	66,1

Gospodarka ściekowa i odpady w 2017 r.	
Oczyszczalnie ścieków	4
Ludność korzystająca z oczyszczalni ścieków	9610
Gromadzenie i wywóz nieczystości ciekłych:	
zbiorniki bezodpływowe	145
oczyszczalnie przydomowe	2
Odpady komunalne zebrane w t (w ciągu roku)	2484
w tym z gospodarstw domowych	1720

# GMINA MIEJSKO - WIEJSKA MUSZYNA NA TLE GMIN POWIATU I WOJEWÓDZTWA W 2017 R.

Lokata gminy w powiecie

1

10

Lokata gminy w województwie

WYSZCZEGÓLNIENIE	Ludność na 1 km <sup>2</sup>		Kobiety na 100 mężczyzn <sup>a</sup>		Saldo migracji na 1000 ludności		Dochody własne budżetu gminy <sup>b</sup>				Wydatki budżetu gminy <sup>b</sup>				Dzieci w przedszkolach na 100 miejsc <sup>a</sup>		Przeciętna powierzchnia użytkowa 1 mieszkania w zasobach mieszkaniowych		Odsetek ludności korzystającej z instalacji				Podmioty gospodarki narodowej w rejestrze REGON na 10 tys. ludności	
							na 1 mieszkańca				na 1 mieszkańca								wodociągowej	kanalizacyjnej	gazowej			
<b>MUSZYNA (GM.MIEJSKO-WIEJSKA)</b>	<b>15</b>	<b>160</b>	<b>14</b>	<b>134</b>	<b>13</b>	<b>144</b>	<b>2</b>	<b>32</b>	<b>8</b>	<b>78</b>	<b>13</b>	<b>60</b>	<b>11</b>	<b>118</b>	<b>14</b>	<b>158</b>	<b>8</b>	<b>135</b>	<b>1</b>	<b>2</b>	<b>8</b>	<b>91</b>	<b>2</b>	<b>63</b>
CHELMIEC (GM.WIEJSKA)	2	35	8	40	1	22	3	45	6	57	11	43	2	13	2	29	5	121	9	93	11	119	5	86
GRÓDEK NAD DUNAJCEM (GM.WIEJSKA)	12	134	3	14	6	67	5	81	7	68	4	16	1	1	12	141	4	118	5	77	9	99	16	159
GRYBÓW (GM.MIEJSKA)	1	19	15	166	15	177	7	96	2	14	14	74	11	118	15	175	6	132	4	58	2	49	6	97
GRYBÓW (GM.WIEJSKA)	6	76	7	37	3	50	13	134	-	-	8	36	7	60	6	78	7	134	15	128	3	63	14	147
KAMIONKA WIELKA (GM.WIEJSKA)	7	80	11	97	2	34	14	138	4	30	10	42	4	17	3	43	1	56	10	106	5	74	12	139
KORZENNA (GM.WIEJSKA)	8	101	2	12	12	138	16	173	10	93	3	14	14	141	5	74	12	149	16	157	7	86	15	148
KRYNICA-ZDRÓJ (GM.MIEJSKO-WIEJSKA)	11	122	16	169	14	175	1	2	14	168	1	5	7	60	16	177	2	90	2	13	1	19	1	17
ŁABOWA (GM.WIEJSKA)	16	177	1	1	3	50	12	133	3	17	6	26	-	-	4	57	16	176	13	123	10	109	11	134
ŁĄCKO (GM.WIEJSKA)	10	112	4	22	7	98	15	144	1	5	2	8	4	17	11	139	13	155	11	115	13	157	10	133
ŁOSOSINA DOLNA (GM.WIEJSKA)	9	106	5	29	8	103	10	125	-	-	9	41	3	15	1	20	10	144	14	127	4	73	8	119
NAWOJOWA (GM.WIEJSKA)	5	65	12	99	5	55	9	110	12	147	15	90	10	102	7	91	14	156	7	81	12	138	9	125
PIWNICZNA-ZDRÓJ (GM.MIEJSKO-WIEJSKA)	14	155	13	104	9	110	4	80	5	39	7	34	6	26	13	154	15	158	5	77	14	158	3	69
PODEGRÓDZIE (GM.WIEJSKA)	4	48	9	48	10	131	11	130	9	88	5	20	11	118	8	103	11	145	12	120	15	160	13	142
RYTRO (GM.WIEJSKA)	13	150	6	36	16	182	6	93	13	152	16	111	14	141	9	117	9	139	3	42	-	-	7	116
STARY SĄCZ (GM.MIEJSKO-WIEJSKA)	3	42	10	61	11	135	8	97	11	118	12	49	7	60	10	130	3	104	8	88	6	85	4	84



WIĘCEJ DANYCH: [Bank Danych Lokalnych bdl.stat.gov.pl](http://bank.danych.gov.pl)

<sup>a</sup> Najmniejsza wartość została oznaczona jako lokata 1, natomiast największa – jako ostatnia lokata spośród zestawionych jednostek.  
<sup>b</sup> Bez gmin mających również status miasta na prawach powiatu.