2020 Statystyczne Vademecum Samorządowca

Urząd Statystyczny w Krakowie

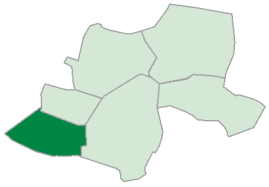

GMINA MIEJSKA BUKOWNO

POWIAT OLKUSKI

2019	Liczba	miejscowości	1
		sołectw	-
	Powierzchnia w km²		65

LUDNOŚĆ

Wybrane dane statystyczne	2017	2018	2019	Powiat 2019
Ludność	10297	10197	10106	111217
Ludność na 1 km²	159	158	156	180
Kobiety na 100 mężczyzn	108	109	108	106
Ludność w wieku nieprodukcyjnym na 100 osób w wieku produkcyjnym	64,1	66,0	68,2	68,0
Dochody ogółem budżetu gminy na 1 mieszkańca w zł	4243	4592	5357	4722
Wydatki ogółem budżetu gminy na 1 mieszkańca w zł	4040	4325	5751	4733
Turystyczne obiekty noclegowe[a]	1	1	1	12
Mieszkania oddane do użytkowania na 10 tys. ludności	6	15	12	21
Pracujący[b] na 1000 ludności	322	332	336	233
Udział bezrobotnych zarejestrowanych w liczbie ludności w wieku produkcyjnym (w %)	4,9	4,8	4,4	5,0
Ludność – w % ogółu ludności – korzystająca z instalacji:				
wodociągowej	99,9	99,9	99,9	98,5
kanalizacyjnej	82,2	82,6	82,6	57,1
gazowej	76,1	75,3	76,7	69,9
Podmioty gospodarki narodowej w rejestrze REGON na 10 tys. ludności w wieku produkcyjnym	1636	1654	1745	1864

Ludność według płci i grup wieku w 2019 r.

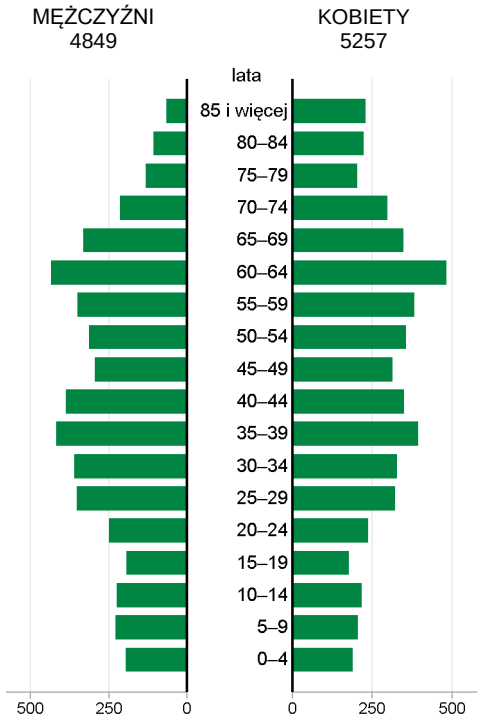

Wybrane dane demograficzne w 2019 r.	Powiat	Gmina	Powiat=100
Ludność	111217	10106	9,1
w tym kobiety	57185	5257	9,2
Urodzenia żywe	907	59	6,5
Zgony	1273	123	9,7
Przyrost naturalny	-366	-64	.
Saldo migracji ogółem	-376	-18	.
Ludność w wieku:			
przedprodukcyjnym	18367	1462	8,0
produkcyjnym	66194	6010	9,1
poprodukcyjnym	26656	2634	9,9

Migracje ludności na pobyt stały

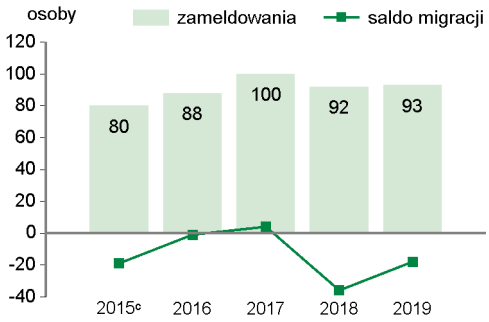

a Dane dotyczą obiektów posiadających 10 i więcej miejsc noclegowych. Stan w dniu 31 lipca. b Bez podmiotów gospodarczych o liczbie pracujących do 9 osób oraz gospodarstw indywidualnych w rolnictwie. c W przypadku migracji zagranicznych dane dotyczą 2014 r.

FINANSE PUBLICZNE

Dochody i wydatki budżetu gminy według rodzajów w 2019 r.

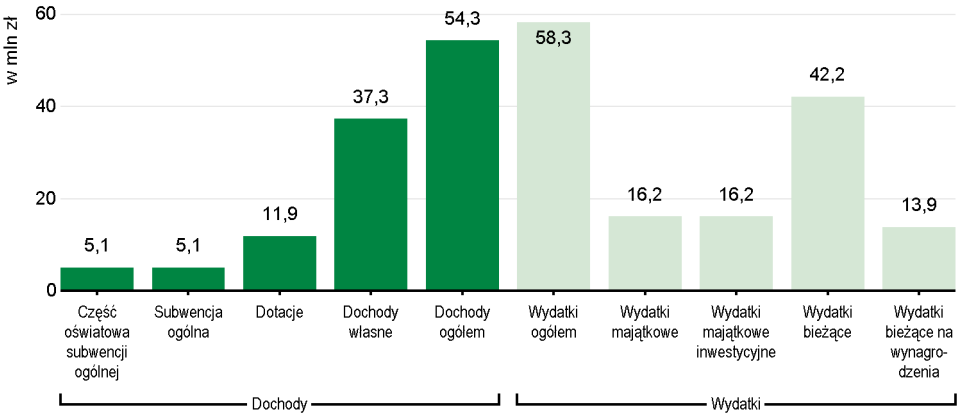

Środki w dochodach budżetu gminy na finansowanie i współfinansowanie programów i projektów unijnych w 2019 r.

1,3 mln zł

W 2019 r. wydatki w dziale "Oświata i wychowanie" wyniosły **13491** tys. zł

Struktura dochodów budżetu gminy według działów	2017	2018	2019
O G Ó Ł E M	**100,0**	**100,0**	**100,0**
Rolnictwo i łowiectwo	0,1	0,0	0,0
Transport i łączność	-	2,1	5,7
Gospodarka mieszkaniowa	3,5	5,5	4,1
Administracja publiczna	0,7	0,6	0,2
Bezpieczeństwo publiczne i ochrona przeciwpożarowa	0,8	0,1	0,0
Różne rozliczenia	10,5	10,3	9,4
Oświata i wychowanie	2,6	2,2	1,9
Pomoc społeczna	1,3	1,2	1,0
Pozostałe zadania w zakresie polityki społecznej	0,1	0,0	0,0
Edukacyjna opieka wychowawcza	0,1	0,4	0,1
Rodzina	15,4	14,6	17,2
Gospodarka komunalna i ochrona środowiska	4,9	4,5	5,4
Kultura i ochrona dziedzictwa narodowego	-	-	0,0
Kultura fizyczna	2,9	3,1	3,0
Dochody od osób prawnych, od osób fizycznych i od innych jednostek nieposiadających osobowości prawnej	57,1	55,1	51,5
Pozostałe	-	0,3	0,5

Struktura wydatków budżetu gminy według działów	2017	2018	2019
O G Ó Ł E M	**100,0**	**100,0**	**100,0**
Rolnictwo i łowiectwo	1,9	0,0	0,0
Transport i łączność	5,5	8,9	8,5
Gospodarka mieszkaniowa	3,4	3,4	1,4
Administracja publiczna	10,5	10,2	7,8
Bezpieczeństwo publiczne i ochrona przeciwpożarowa	2,5	1,6	0,6
Różne rozliczenia	-	-	0,1
Oświata i wychowanie	28,7	28,2	23,1
Pomoc społeczna	4,6	4,4	3,7
Pozostałe zadania w zakresie polityki społecznej	0,1	0,1	0,1
Edukacyjna opieka wychowawcza	1,0	1,1	0,7
Rodzina	17,0	16,4	16,7
Gospodarka komunalna i ochrona środowiska	10,1	11,9	15,3
Kultura i ochrona dziedzictwa narodowego	3,4	4,1	2,9
Kultura fizyczna	8,9	7,1	13,3
Działalność usługowa	0,4	0,2	0,3
Ochrona zdrowia	0,6	0,4	0,4
Pozostałe	1,4	2,0	5,1

REGON

Podmioty gospodarki narodowej w rejestrze REGON w 2019 r.	Powiat	Gmina
O G Ó Ł E M	**12338**	**1049**
w tym w sektorze: rolniczym	125	8
przemysłowym	1438	121
budowlanym	1463	93
na 10 tys. ludności	1109	1038
Osoby fizyczne prowadzące działalność gospodarczą na 10 tys. ludności	878	826

Długość ścieżek rowerowych w 2019 r.: **-** km

Udział powierzchni objętej obowiązującymi miejscowymi planami zagospodarowania przestrzennego w powierzchni ogółem w 2019 r. wyniósł **97,7**%

MIESZKANIA

Mieszkania oddane do użytkowania	2018	2019
O G Ó Ł E M	**15**	**12**
w tym: indywidualne[a]	11	10
przeznaczone na sprzedaż lub wynajem[b]	4	2

a Przeznaczone na użytek własny inwestora. b Łącznie z budownictwem indywidualnym przeznaczonym na sprzedaż lub wynajem.

Zasoby mieszkaniowe	2018	2019
Mieszkania[a]	3933	3945
Przeciętna powierzchnia użytkowa[a] 1 mieszkania w m²	76	76
Liczba wypłaconych dodatków mieszkaniowych	393	358
Zaległości w opłatach za mieszkanie w zasobach gminnych w tys. zł	464,0[b]	.
Liczba lokali socjalnych[c]	28	28

a Na podstawie bilansów zasobów mieszkaniowych. b Dane za okres od początku powstania zaległości do końca okresu sprawozdawczego. c W 2018 r. - stan w dniu 31 grudnia; w 2019 r. - stan w dniu 20 kwietnia.

WYCHOWANIE I EDUKACJA

Żłobki	2017	2018	2019
Żłobki i kluby dziecięce	1	1	1
Dzieci przebywające w żłobkach i klubach dziecięcych (w ciągu roku)	43	44	43

Edukacja	2017/18	2018/19	2019/20
Placówki wychowania przedszkolnego	2	3	3
w tym przedszkola	2	3	3
Miejsca w przedszkolach	350	345	372
Dzieci w placówkach wychowania przedszkolnego	306	307	339
w tym w przedszkolach	306	307	339
Szkoły podstawowe	2	2	2
Uczniowie szkół podstawowych	550	614	632
Gimnazja	-	-	-
Uczniowie szkół gimnazjalnych	123	62	-
Liczba uczniów przypadająca na 1 oddział w szkołach:			
podstawowych	21	20	20
gimnazjalnych	21	21	-

Ludność według wybranych grup wieku w 2019 r.

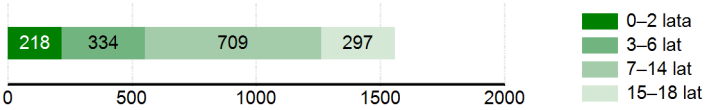

OCHRONA ZDROWIA I POMOC SPOŁECZNA

2019	Powiat	Gmina
Przychodnie	49	4
Liczba osób przypadających na 1 przychodnię	2270	2527
Porady podstawowej opieki zdrowotnej udzielone na 1 mieszkańca	4,4	4,7

W 2019 r. wydatki w działach "Pomoc społeczna" i "Pozostałe zadania w zakresie polityki społecznej" wyniosły **2160,3** tys. zł

Udział osób korzystających ze środowiskowej pomocy społecznej w ludności ogółem

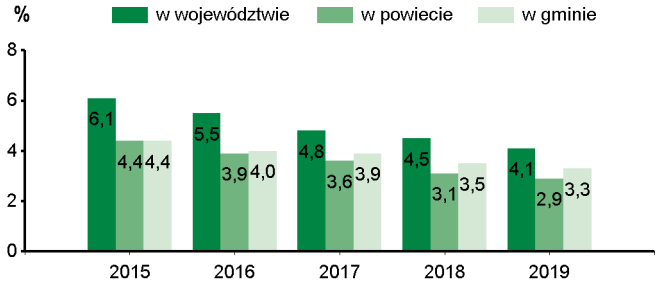

Świadczenie wychowawcze RODZINA 500+ w 2019 r.	Powiat	Gmina
Przeciętna miesięczna liczba :		
rodzin pobierających świadczenie[a]	6479	493
dzieci, na które rodziny pobierają świadczenie:		
od 1 stycznia do 30 czerwca	8952	668
od 1 lipca do 31 grudnia	15837	1333
Wypłaty świadczeń w tys. zł	80610,4	6367,7

a Dane dotyczą okresu od 1 stycznia do 30 czerwca.

W 2019 r. wydatki na przeciwdziałanie alkoholizmowi wyniosły **191** tys. zł

KULTURA, SPORT

Biblioteki w 2019 r.	Powiat	Gmina
Biblioteki i filie	25	4
Czytelnicy w bibliotekach publicznych	22650	3330
Wypożyczenia księgozbioru na 1 czytelnika w wol.	22	13

Instytucje kultury[a] w 2019 r.	Powiat	Gmina
Placówki	13	1
Imprezy	1221	382
Uczestnicy imprez	161925	21300
Grupy artystyczne	52	12
Członkowie grup artystycznych	912	149
Koła/kluby/sekcje	101	26
Członkowie kół/klubów/sekcji	2376	461

a Centra, domy i ośrodki kultury, kluby i świetlice.

Kluby sportowe w 2018 r.	Powiat	Gmina
Kluby	43	7
Członkowie	3239	491
Ćwiczący	2936	438
Trenerzy	68	7
Instruktorzy sportowi	66	14

RYNEK PRACY

2019	Powiat	Gmina
Pracujący[a]	25912	3397
Bezrobotni zarejestrowani	3286	265
w tym kobiety w %	54,0	60,4
Udział bezrobotnych zarejestrowanych w liczbie ludności w wieku produkcyjnym w %	5,0	4,4
Udział zarejestrowanych bezrobotnych kobiet w liczbie kobiet w wieku produkcyjnym w %	5,8	5,8

a Bez podmiotów gospodarczych o liczbie pracujących do 9 osób oraz gospodarstw indywidualnych w rolnictwie.

ŚRODOWISKO

Leśnictwo w 2019 r.	
Powierzchnia lasów ogółem w ha	4666
w tym lasy publiczne	4033
w tym własność gminy	25
Lesistość w %	72,2

Gospodarka ściekowa i odpady w 2019 r.	
Oczyszczalnie ścieków	4
Ludność korzystająca z oczyszczalni ścieków	7968
Gromadzenie i wywóz nieczystości ciekłych:	
nieczystości ciekłe bytowe odebrane w m^3 (w ciągu roku)	3525,7
zbiorniki bezodpływowe	526
oczyszczalnie przydomowe	26
Odpady komunalne zebrane w t (w ciągu roku)	4171
w tym z gospodarstw domowych	3627

Emisja zanieczyszczeń powietrza z zakładów szczególnie uciążliwych w 2019 r.	
Pyłowych w t	26
Gazowych w t	212396

GMINA MIEJSKA BUKOWNO NA TLE GMIN POWIATU I WOJEWÓDZTWA W 2019 R.

Lokata gminy w powiecie 1 10 Lokata gminy w województwie

WYSZCZEGÓLNIENIE	Ludność na 1 km²		Kobiety na 100 mężczyzn[a]		Saldo migracji na 1000 ludności		Dochody własne budżetu gminy[b] na 1 mieszkańca		Środki w dochodach budżetu gminy na finansowanie i współfinansowanie programów i projektów unijnych[b] na 1 mieszkańca		Wydatki budżetu gminy[b] na 1 mieszkańca		Dzieci w przedszkolach na 100 miejsc[a]		Przeciętna powierzchnia użytkowa 1 mieszkania w zasobach mieszkaniowych		Odsetek ludności korzystającej z instalacji: wodociągowej		Odsetek ludności korzystającej z instalacji: kanalizacyjnej		Odsetek ludności korzystającej z instalacji: gazowej		Podmioty gospodarki narodowej w rejestrze REGON na 10 tys. ludności	
BUKOWNO (GM.MIEJSKA)	**3**	**83**	**6**	**167**	**4**	**109**	**2**	**5**	**4**	**126**	**1**	**39**	**3**	**48**	**5**	**170**	**1**	**6**	**1**	**19**	**2**	**43**	**4**	**48**
BOLESŁAW (GM.WIEJSKA)	2	56	2	131	3	69	1	2	6	155	2	45	1	12	2	139	4	20	3	71	5	113	5	76
KLUCZE (GM.WIEJSKA)	5	111	4	152	2	64	4	32	2	85	4	131	6	118	4	161	6	38	4	89	3	63	3	47
OLKUSZ (GM.MIEJSKO-WIEJSKA)	1	24	5	161	6	168	5	34	3	111	6	162	5	117	6	176	1	6	2	40	1	18	1	23
TRZYCIĄŻ (GM.WIEJSKA)	6	166	1	12	1	55	6	103	5	131	3	80	4	66	1	102	3	17	6	130	6	138	6	137
WOLBROM (GM.MIEJSKO-WIEJSKA)	4	84	2	131	5	142	3	30	1	66	5	148	2	22	3	153	5	37	5	110	4	106	2	32

WIĘCEJ DANYCH: Bank Danych Lokalnych
bdl.stat.gov.pl

a Najmniejsza wartość została oznaczona jako lokata 1, natomiast największa – jako ostatnia lokata spośród zestawionych jednostek.
b Bez gmin mających również status miasta na prawach powiatu.