2020 Statystyczne Vademecum Samorządowca

Urząd Statystyczny w Krakowie

GMINA MIEJSKO-WIEJSKA
KĘTY
POWIAT OŚWIĘCIMSKI

2019	Liczba	miejscowości	15
		sołectw	6
	Powierzchnia w km²		76

LUDNOŚĆ

Wybrane dane statystyczne	2017	2018	2019	Powiat 2019
Ludność	34300	34193	34157	153486
Ludność na 1 km²	451	449	449	378
Kobiety na 100 mężczyzn	105	105	105	106
Ludność w wieku nieprodukcyjnym na 100 osób w wieku produkcyjnym	62,3	64,0	66,0	67,0
Dochody ogółem budżetu gminy na 1 mieszkańca w zł	3493	3845	4254	5048
Wydatki ogółem budżetu gminy na 1 mieszkańca w zł	3623	3849	4181	5040
Turystyczne obiekty noclegowe[a]	3	3	4	20
Mieszkania oddane do użytkowania na 10 tys. ludności	29	29	28	28
Pracujący[b] na 1000 ludności	202	211	202	204
Udział bezrobotnych zarejestrowanych w liczbie ludności w wieku produkcyjnym (w %)	4,3	4,3	4,3	2,9
Ludność – w % ogółu ludności – korzystająca z instalacji:				
wodociągowej	92,6	92,6	92,7	98,1
kanalizacyjnej	63,3	63,4	63,8	65,2
gazowej	80,7	80,8	81,4	80,7
Podmioty gospodarki narodowej w rejestrze REGON na 10 tys. ludności w wieku produkcyjnym	1599	1650	1722	1629

Ludność według płci i grup wieku w 2019 r.

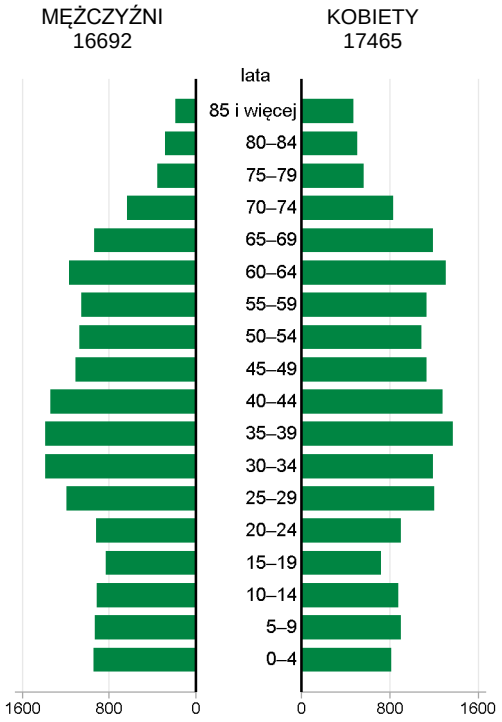

Wybrane dane demograficzne w 2019 r.	Powiat	Gmina	Powiat=100
Ludność	153486	34157	22,3
w tym kobiety	78820	17465	22,2
Urodzenia żywe	1504	384	25,5
Zgony	1681	336	20,0
Przyrost naturalny	-177	48	.
Saldo migracji ogółem	-94	-90	.
Ludność w wieku:			
przedprodukcyjnym	27216	6311	23,2
produkcyjnym	91911	20575	22,4
poprodukcyjnym	34359	7271	21,2

Migracje ludności na pobyt stały

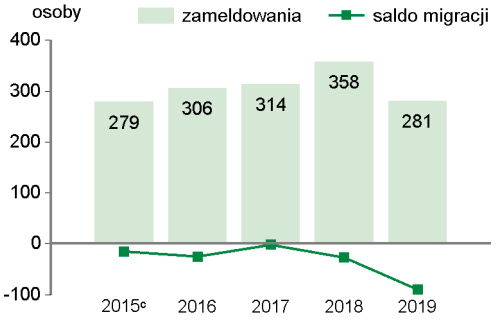

a Dane dotyczą obiektów posiadających 10 i więcej miejsc noclegowych. Stan w dniu 31 lipca. b Bez podmiotów gospodarczych o liczbie pracujących do 9 osób oraz gospodarstw indywidualnych w rolnictwie. c W przypadku migracji zagranicznych dane dotyczą 2014 r.

FINANSE PUBLICZNE

Dochody i wydatki budżetu gminy według rodzajów w 2019 r.

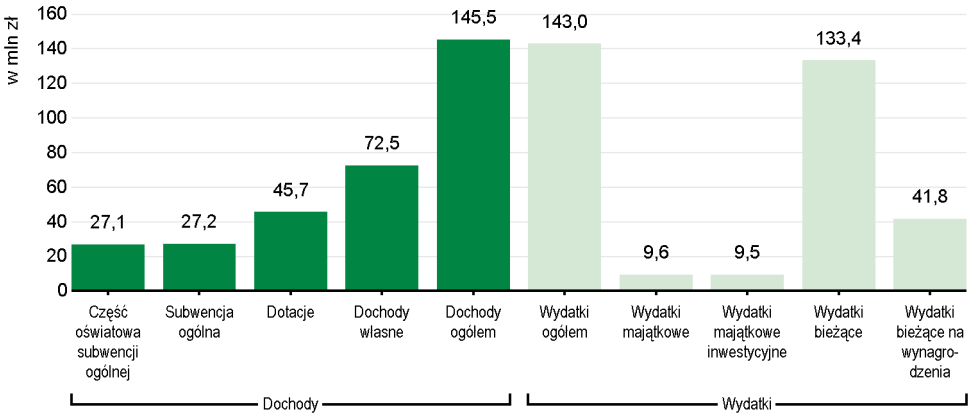

Środki w dochodach budżetu gminy na finansowanie i współfinansowanie programów i projektów unijnych w 2019 r.

1,9 mln zł

W 2019 r. wydatki w dziale "Oświata i wychowanie" wyniosły **48648** tys. zł

Struktura dochodów budżetu gminy według działów	2017	2018	2019
O G Ó Ł E M	**100,0**	**100,0**	**100,0**
Rolnictwo i łowiectwo	0,2	0,2	0,2
Transport i łączność	1,4	0,8	0,6
Gospodarka mieszkaniowa	0,7	0,3	1,2
Administracja publiczna	0,3	1,4	0,3
Bezpieczeństwo publiczne i ochrona przeciwpożarowa	0,4	0,0	0,0
Różne rozliczenia	20,4	19,2	18,8
Oświata i wychowanie	3,8	4,9	3,3
Pomoc społeczna	1,1	1,1	1,0
Pozostałe zadania w zakresie polityki społecznej	-	0,1	0,3
Edukacyjna opieka wychowawcza	0,1	0,1	0,1
Rodzina	24,3	22,4	26,4
Gospodarka komunalna i ochrona środowiska	3,1	3,8	4,1
Kultura i ochrona dziedzictwa narodowego	0,0	0,1	0,1
Kultura fizyczna	0,0	0,7	0,2
Dochody od osób prawnych, od osób fizycznych i od innych jednostek nieposiadających osobowości prawnej	44,0	44,5	43,2
Pozostałe	0,2	0,4	0,2

Struktura wydatków budżetu gminy według działów	2017	2018	2019
O G Ó Ł E M	**100,0**	**100,0**	**100,0**
Rolnictwo i łowiectwo	0,5	0,5	0,8
Transport i łączność	6,5	5,3	5,3
Gospodarka mieszkaniowa	0,8	0,7	1,4
Administracja publiczna	11,1	8,5	8,0
Bezpieczeństwo publiczne i ochrona przeciwpożarowa	1,8	1,0	1,4
Różne rozliczenia	-	0,0	-
Oświata i wychowanie	35,4	36,9	34,0
Pomoc społeczna	4,1	3,9	3,7
Pozostałe zadania w zakresie polityki społecznej	0,1	0,1	0,3
Edukacyjna opieka wychowawcza	0,8	1,0	1,2
Rodzina	23,9	23,0	27,4
Gospodarka komunalna i ochrona środowiska	7,9	8,6	9,7
Kultura i ochrona dziedzictwa narodowego	2,7	2,6	2,5
Kultura fizyczna	1,9	5,4	1,9
Działalność usługowa	0,3	0,3	0,3
Ochrona zdrowia	0,5	0,5	0,4
Pozostałe	1,7	1,7	1,7

REGON

Podmioty gospodarki narodowej w rejestrze REGON w 2019 r.	Powiat	Gmina
O G Ó Ł E M	**14969**	**3544**
w tym w sektorze: rolniczym	100	30
przemysłowym	1622	487
budowlanym	2003	506
na 10 tys. ludności	975	1038
Osoby fizyczne prowadzące działalność gospodarczą na 10 tys. ludności	729	824

Długość ścieżek rowerowych w 2019 r.: **7,4** km

Udział powierzchni objętej obowiązującymi miejscowymi planami zagospodarowania przestrzennego w powierzchni ogółem w 2019 r. wyniósł **100,0**%

MIESZKANIA

Mieszkania oddane do użytkowania	2018	2019
O G Ó Ł E M	**100**	**96**
w tym: indywidualne[a]	77	73
przeznaczone na sprzedaż lub wynajem[b]	23	23

a Przeznaczone na użytek własny inwestora. b Łącznie z budownictwem indywidualnym przeznaczonym na sprzedaż lub wynajem.

Zasoby mieszkaniowe	2018	2019
Mieszkania[a]	10096	10192
Przeciętna powierzchnia użytkowa[a] 1 mieszkania w m²	86	86
Liczba wypłaconych dodatków mieszkaniowych	1588	1453
Zaległości w opłatach za mieszkanie w zasobach gminnych w tys. zł	453,5[b]	.
Liczba lokali socjalnych[c]	26	27

a Na podstawie bilansów zasobów mieszkaniowych. b Dane za okres od początku powstania zaległości do końca okresu sprawozdawczego. c W 2018 r. - stan w dniu 31 grudnia; w 2019 r. - stan w dniu 20 kwietnia.

WYCHOWANIE I EDUKACJA

Żłobki	2017	2018	2019
Żłobki i kluby dziecięce	2	4	4
Dzieci przebywające w żłobkach i klubach dziecięcych (w ciągu roku)	38	98	119

Edukacja	2017/18	2018/19	2019/20
Placówki wychowania przedszkolnego	16	16	16
w tym przedszkola	16	16	16
Miejsca w przedszkolach	1551	1565	1468
Dzieci w placówkach wychowania przedszkolnego	1468	1462	1412
w tym w przedszkolach	1468	1462	1412
Szkoły podstawowe	9	10	10
Uczniowie szkół podstawowych	2385	2775	2916
Gimnazja	-	-	-
Uczniowie szkół gimnazjalnych	675	333	-
Liczba uczniów przypadająca na 1 oddział w szkołach: podstawowych	20	19	18
gimnazjalnych	19	20	-

Ludność według wybranych grup wieku w 2019 r.

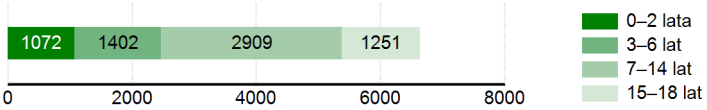

OCHRONA ZDROWIA I POMOC SPOŁECZNA

2019	Powiat	Gmina
Przychodnie	71	22
Liczba osób przypadających na 1 przychodnię	2162	1553
Porady podstawowej opieki zdrowotnej udzielone na 1 mieszkańca	4,4	4,7

W 2019 r. wydatki w działach "Pomoc społeczna" i "Pozostałe zadania w zakresie polityki społecznej" wyniosły **5682,7** tys. zł

Udział osób korzystających ze środowiskowej pomocy społecznej w ludności ogółem

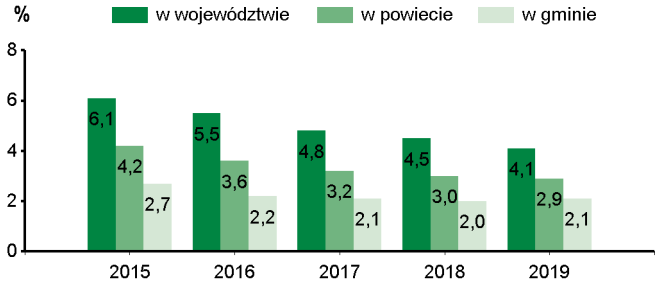

Świadczenie wychowawcze RODZINA 500+ w 2019 r.	Powiat	Gmina
Przeciętna miesięczna liczba : rodzin pobierających świadczenie[a]	9019	2148
dzieci, na które rodziny pobierają świadczenie: od 1 stycznia do 30 czerwca	12690	3126
od 1 lipca do 31 grudnia	23791	5790
Wypłaty świadczeń w tys. zł	116672,7	27556,2

a Dane dotyczą okresu od 1 stycznia do 30 czerwca.

W 2019 r. wydatki na przeciwdziałanie alkoholizmowi wyniosły **417** tys. zł

KULTURA, SPORT

Biblioteki w 2019 r.	Powiat	Gmina
Biblioteki i filie	31	5
Czytelnicy w bibliotekach publicznych	29654	5617
Wypożyczenia księgozbioru na 1 czytelnika w wol.	17	18

Instytucje kultury[a] w 2019 r.	Powiat	Gmina
Placówki	15	1
Imprezy	2331	317
Uczestnicy imprez	325907	73083
Grupy artystyczne	103	12
Członkowie grup artystycznych	1578	250
Koła/kluby/sekcje	150	4
Członkowie kół/klubów/sekcji	3132	333

a Centra, domy i ośrodki kultury, kluby i świetlice.

Kluby sportowe w 2018 r.	Powiat	Gmina
Kluby	68	12
Członkowie	4639	810
Ćwiczący	4642	729
Trenerzy	156	21
Instruktorzy sportowi	91	13

RYNEK PRACY

2019	Powiat	Gmina
Pracujący[a]	31305	6914
Bezrobotni zarejestrowani	2653	884
w tym kobiety w %	59,5	58,9
Udział bezrobotnych zarejestrowanych w liczbie ludności w wieku produkcyjnym w %	2,9	4,3
Udział zarejestrowanych bezrobotnych kobiet w liczbie kobiet w wieku produkcyjnym w %	3,7	5,4

a Bez podmiotów gospodarczych o liczbie pracujących do 9 osób oraz gospodarstw indywidualnych w rolnictwie.

ŚRODOWISKO

Leśnictwo w 2019 r.	
Powierzchnia lasów ogółem w ha	945
w tym lasy publiczne	759
w tym własność gminy	8
Lesistość w %	12,4

Gospodarka ściekowa i odpady w 2019 r.	
Oczyszczalnie ścieków	5
Ludność korzystająca z oczyszczalni ścieków	24146
Gromadzenie i wywóz nieczystości ciekłych:	
nieczystości ciekłe bytowe odebrane w m^3 (w ciągu roku)	3481,1
zbiorniki bezodpływowe	2533
oczyszczalnie przydomowe	23
Odpady komunalne zebrane w t (w ciągu roku)	14276
w tym z gospodarstw domowych	12737

Emisja zanieczyszczeń powietrza z zakładów szczególnie uciążliwych w 2019 r.	
Pyłowych w t	17
Gazowych w t	34704

GMINA MIEJSKO - WIEJSKA KĘTY NA TLE GMIN POWIATU I WOJEWÓDZTWA W 2019 R.

Lokata gminy w powiecie 1 10 Lokata gminy w województwie

WYSZCZEGÓLNIENIE	Ludność na 1 km²		Kobiety na 100 mężczyzn[a]		Saldo migracji na 1000 ludności		Dochody własne budżetu gminy[b] na 1 mieszkańca		Środki w dochodach budżetu gminy na finansowanie i współ-finansowanie programów i projektów unijnych[b] na 1 mieszkańca		Wydatki budżetu gminy[b] na 1 mieszkańca		Dzieci w przed-szkolach na 100 miejsc[a]		Przeciętna powierzchnia użytkowa 1 mieszkania w zasobach mieszka-niowych		Odsetek ludności korzystającej z instalacji: wodocią-gowej		Odsetek ludności korzystającej z instalacji: kanaliza-cyjnej		Odsetek ludności korzystającej z instalacji: gazowej		Podmioty gospodarki narodowej w rejestrze REGON na 10 tys. ludności	
KĘTY (GM.MIEJSKO-WIEJSKA)	**4**	**15**	**6**	**131**	**8**	**123**	**8**	**44**	**8**	**162**	**9**	**171**	**3**	**90**	**6**	**150**	**9**	**51**	**5**	**51**	**5**	**33**	**2**	**48**
BRZESZCZE (GM.MIEJSKO-WIEJSKA)	3	14	6	131	3	48	2	11	4	79	5	87	6	120	7	163	3	6	3	35	4	27	3	63
CHEŁMEK (GM.MIEJSKO-WIEJSKA)	2	12	1	83	3	48	7	41	2	16	7	122	9	164	8	174	5	12	4	37	9	71	6	92
OSIEK (GM.WIEJSKA)	6	49	4	118	2	47	9	48	9	165	6	102	4	103	4	38	6	15	7	104	7	59	9	162
OŚWIĘCIM (GM.MIEJSKA)	1	4	9	179	9	159	1	8	3	67	1	33	7	126	9	182	1	1	1	5	1	12	1	31
OŚWIĘCIM (GM.WIEJSKA)	5	39	4	118	1	19	4	36	6	141	8	144	8	135	2	13	3	6	9	146	8	69	4	71
POLANKA WIELKA (GM.WIEJSKA)	8	59	1	83	6	74	5	39	7	150	2	61	4	103	1	8	1	1	8	137	3	24	7	111
PRZECISZÓW (GM.WIEJSKA)	7	55	6	131	5	51	6	40	1	15	4	66	2	28	3	30	7	23	6	87	2	22	8	152
ZATOR (GM.MIEJSKO-WIEJSKA)	9	61	1	83	7	84	3	13	5	104	3	64	1	11	5	96	8	29	2	25	6	39	5	75

BDL BANK DANYCH LOKALNYCH

WIĘCEJ DANYCH: Bank Danych Lokalnych bdl.stat.gov.pl

a Najmniejsza wartość została oznaczona jako lokata 1, natomiast największa – jako ostatnia lokata spośród zestawionych jednostek.
b Bez gmin mających również status miasta na prawach powiatu.