

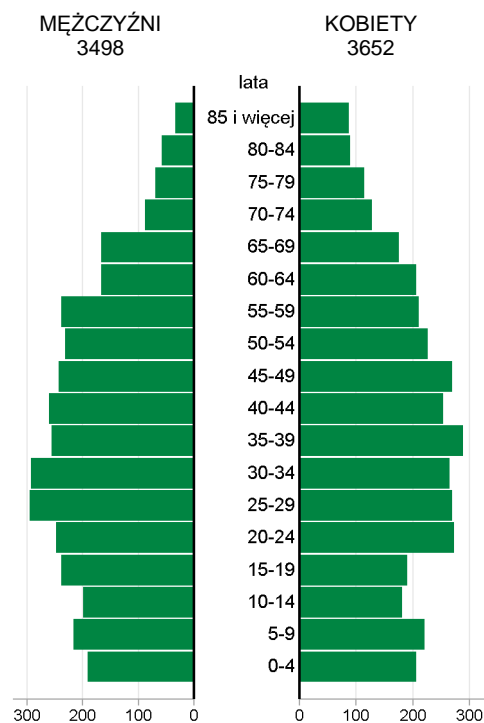
GMINA WIEJSKA BIAŁY DUNAJEC POWIAT TATRZAŃSKI

2017	Liczba	miejsowości	4
		sołectw	5
	Powierzchnia w km ²		35

Wybrane dane statystyczne	2015	2016	2017	Powiat 2017
Ludność	7112	7113	7150	68034
Ludność na 1 km ²	202	202	203	144
Kobiety na 100 mężczyzn	105	105	104	107
Ludność w wieku nieprodukcyjnym na 100 osób w wieku produkcyjnym	59,5	59,8	60,2	63,7
Dochody ogółem budżetu gminy na 1 mieszkańca w zł	2977	3707	3984	4868
Wydatki ogółem budżetu gminy na 1 mieszkańca w zł	2925	3520	4036	5081
Turystyczne obiekty noclegowe ^a	21	20	21	525
Mieszkania oddane do użytkowania na 10 tys. ludności	10	20	7	33
Pracujący ^b na 1000 ludności	46	49	43	158
Udział bezrobotnych zarejestrowanych w liczbie ludności w wieku produkcyjnym (w %)	8,7	8,3	8,0	7,3
Ludność - w % ogółu ludności - korzystająca z instalacji:				
wodociągowej	85,4	87,0	86,9	74,8
kanalizacyjnej	39,8	40,1	40,4	64,0
gazowej	-	-	-	4,1
Podmioty gospodarki narodowej w rejestrze REGON na 10 tys. ludności w wieku produkcyjnym	1375	1408	1448	2483

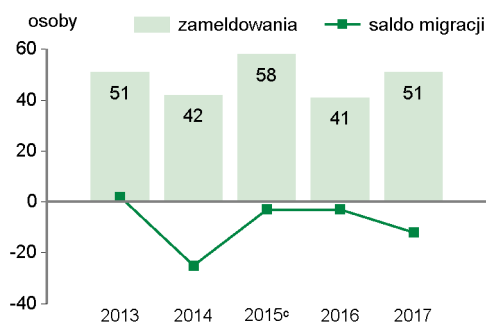
LUDNOŚĆ

Ludność według płci i wieku w 2017 r.



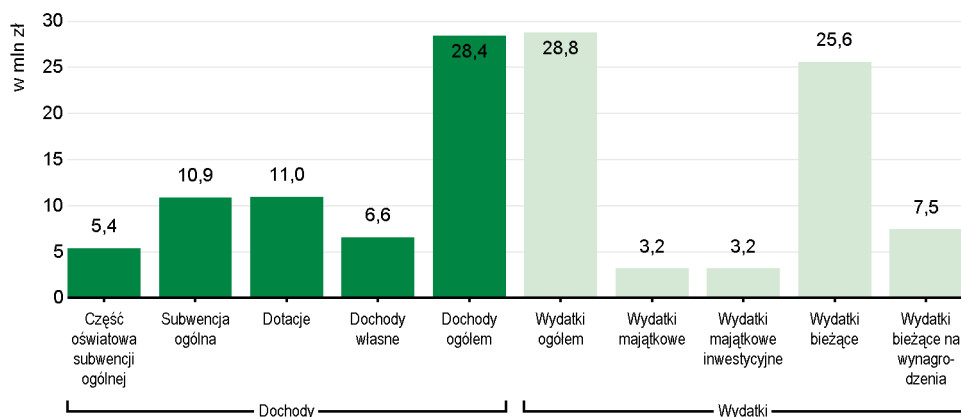
Wybrane dane demograficzne w 2017 r.	Powiat	Gmina	Powiat=100
Ludność	68034	7150	10,5
w tym kobiety	35236	3652	10,4
Urodzenia żywe	772	87	11,3
Zgony	629	57	9,1
Przyrost naturalny	143	30	x
Saldo migracji ogółem	-36	-12	x
Ludność w wieku:			
przedprodukcyjnym	13109	1472	11,2
produkcyjnym	41552	4462	10,7
poprodukcyjnym	13373	1216	9,1

Migracje ludności na pobyt stały




^a Dane dotyczą obiektów posiadających 10 i więcej miejsc noclegowych. ^b Bez podmiotów gospodarczych o liczbie pracujących do 9 osób oraz gospodarstw indywidualnych w rolnictwie. ^c W przypadku migracji zagranicznych dane dotyczą 2014 r.

Dochody i wydatki budżetu gminy według rodzajów w 2017 r.



Środki w dochodach budżetu gminy na finansowanie i współfinansowanie programów i projektów unijnych w 2017 r.



W 2017 r. wydatki na oświatę i wychowanie wyniosły **9808** tys. zł.

Struktura dochodów budżetu gminy według działów	2015	2016	2017
OGÓŁEM	100,0	100,0	100,0
Rolnictwo i łowiectwo	0,3	0,3	0,3
Transport i łączność	7,0	1,3	0,2
Gospodarka mieszkaniowa	0,4	0,3	0,4
Administracja publiczna	0,3	0,3	0,3
Bezpieczeństwo publiczne i ochrona przeciwpożarowa	0,2	0,1	-
Różne rozliczenia	48,8	40,1	38,4
Oświata i wychowanie	1,7	1,1	1,1
Pomoc społeczna	15,5	32,3	1,4
Pozostałe zadania w zakresie polityki społecznej	-	-	-
Edukacyjna opieka wychowawcza	0,4	0,3	0,2
Rodzina	x	x	35,5
Gospodarka komunalna i ochrona środowiska	3,3	3,8	2,8
Kultura i ochrona dziedzictwa narodowego	-	0,0	0,0
Kultura fizyczna	0,8	0,4	0,3
Dochody od osób prawnych, od osób fizycznych i od innych jednostek nieposiadających osobowości prawnej	20,7	19,5	18,8
Pozostałe	0,6	0,2	0,3

Struktura wydatków budżetu gminy według działów	2015	2016	2017
OGÓŁEM	100,0	100,0	100,0
Rolnictwo i łowiectwo	0,6	0,7	0,9
Transport i łączność	14,9	6,5	4,8
Gospodarka mieszkaniowa	0,5	0,2	0,5
Administracja publiczna	10,1	8,6	8,9
Bezpieczeństwo publiczne i ochrona przeciwpożarowa	1,4	1,1	2,5
Różne rozliczenia	-	-	-
Oświata i wychowanie	39,5	33,3	34,1
Pomoc społeczna	18,9	36,7	3,5
Pozostałe zadania w zakresie polityki społecznej	-	-	-
Edukacyjna opieka wychowawcza	0,5	0,4	0,2
Rodzina	x	x	35,2
Gospodarka komunalna i ochrona środowiska	6,3	6,6	4,4
Kultura i ochrona dziedzictwa narodowego	2,8	2,4	2,2
Kultura fizyczna	1,6	1,4	1,2
Działalność usługowa	0,1	0,3	0,1
Ochrona zdrowia	0,5	0,4	0,4
Pozostałe	2,3	1,4	1,1

REGON

Podmioty gospodarki narodowej w rejestrze REGON w 2017 r.	Powiat	Gmina
OGÓŁEM	10316	646
w tym w sektorze: rolniczym	62	-
przemysłowym	727	75
budowlanym	937	94
na 10 tys. ludności	1516	903
Osoby fizyczne prowadzące działalność gospodarczą na 10 tys. ludności	1186	800

MIESZKANIA

Mieszkania oddane do użytkowania	2016	2017
OGÓŁEM	14	5
w tym: indywidualne	14	5
przeznaczone na sprzedaż lub wynajem	-	-

Zasoby mieszkaniowe	2016	2017
Mieszkania ^a	1890	1893
Przeciętna powierzchnia użytkowa ^a 1 mieszkania w m ²	97,4	97,5
Zaległości w opłatach za mieszkanie w zasobach gminnych w tys. zł	-	.

^a Na podstawie bilansów zasobów mieszkaniowych.

Długość ścieżek rowerowych w 2017 r.

- km

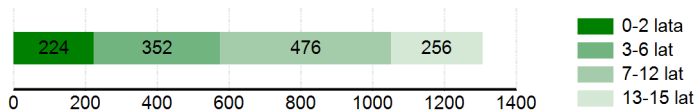


WYCHOWANIE I EDUKACJA

Żłobki	2015	2016	2017
Żłobki i kluby dziecięce	-	-	-
Dzieci przebywające w żłobkach i klubach dziecięcych (w ciągu roku)	-	-	-

Edukacja	2015/16	2016/17	2017/18
Placówki wychowania przedszkolnego	6	6	6
w tym przedszkola	1	1	1
Miejsca w przedszkolach	40	40	40
Dzieci w placówkach wychowania przedszkolnego	140	136	152
w tym w przedszkolach	19	33	32
Szkoły podstawowe	5	5	5
Uczniowie szkół podstawowych	475	430	488
Gimnazja	4	4	-
Uczniowie szkół gimnazjalnych	201	200	136
Liczba uczniów przypadająca na 1 oddział w szkołach:			
podstawowych	15	14	14
gimnazjalnych	17	15	15

Ludność według grup wieku w 2017 r.

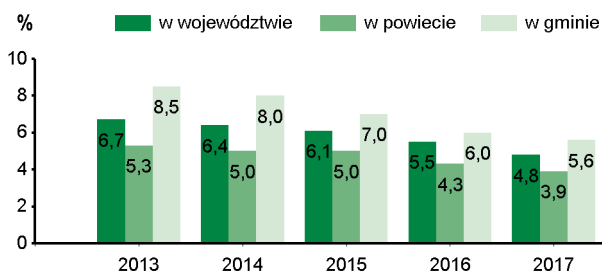


ZDROWIE, POMOC SPOŁECZNA

2017	Powiat	Gmina
Liczba osób przypadających na 1 przychodnię	2001	3575
Przychodnie	34	2
Porady podstawowej opieki zdrowotnej udzielone na 1 mieszkańca	3,4	3,2

W 2017 r. wydatki na pomoc społeczną i pozostałe zadania w zakresie polityki społecznej wyniosły **1012,5** tys. zł.

Udział osób korzystających ze środowiskowej pomocy społecznej w ludności ogółem



Świadczenie wychowawcze RODZINA 500+ w 2017 r.	Powiat	Gmina
Przeciętna miesięczna:		
liczba rodzin pobierających świadczenie	5078	606
liczba dzieci, na które rodziny otrzymują świadczenie	8526	1051
Wpłaty świadczeń w tys. zł	52809,3	6541,6

W 2017 r. wydatki na przeciwdziałanie alkoholizmowi wyniosły **117** tys. zł.

KULTURA, SPORT

Biblioteki w 2017 r.	Powiat	Gmina
Biblioteki i filie	18	2
Czytelnie w bibliotekach publicznych	9187	1119
Wypożyczenia księgozbioru na 1 czytelnika w wol.	13	7

Instytucje kultury ^a w 2017 r.	Powiat	Gmina
O G Ó Ł E M	7	1
Imprezy	376	34
uczestnicy imprez	76330	4850
Grupy artystyczne	46	4
członkowie	1051	200
Koła/kluby/sekcje	53	5
członkowie	989	120

^a Centra, domy i ośrodki kultury, kluby i świetlice.

Kluby sportowe w 2016 r.	Powiat	Gmina
O G Ó Ł E M	34	5
Członkowie	2361	306
Ćwiczący	2163	265
Trenerzy	68	6
Instruktorzy sportowi	29	1

RYNEK PRACY^a

2017	Powiat	Gmina
Pracujący ^b	10762	305
Bezrobotni zarejestrowani	3053	359
w tym kobiety w %	42,1	45,7
Udział bezrobotnych zarejestrowanych w liczbie ludności w wieku produkcyjnym w %	7,3	8,0
Udział zarejestrowanych bezrobotnych kobiet w liczbie kobiet w wieku produkcyjnym w %	6,5	7,7

^a Stan w dniu 31 XII. ^b Bez podmiotów gospodarczych o liczbie pracujących do 9 osób oraz gospodarstw indywidualnych w rolnictwie.

ŚRODOWISKO

Leśnictwo w 2017 r.	
Powierzchnia lasów ogółem w ha	528
Lesistość w %	15,0

Gospodarka ściekowa i odpady w 2017 r.	
Oczyszczalnie ścieków	-
Ludność korzystająca z oczyszczalni ścieków	3292
Gromadzenie i wywóz nieczystości ciekłych:	
zbiorniki bezodpływowe	1157
oczyszczalnie przydomowe	7
Odpady komunalne zebrane w t (w ciągu roku)	1657
w tym z gospodarstw domowych	1399

GMINA WIEJSKA BIAŁY DUNAJEC NA TLE GMIN POWIATU I WOJEWÓDZTWA W 2017 R.

Lokata gminy w powiecie

1

10

Lokata gminy w województwie

WYSZCZEGÓLNIENIE	Ludność na 1 km ²		Kobiety na 100 mężczyzn ^a		Saldo migracji na 1000 ludności		Dochody własne budżetu gminy ^b				Wydatki budżetu gminy ^b		Dzieci w przedszkolach na 100 miejsc ^a		Przeciętna powierzchnia użytkowa 1 mieszkania w zasobach mieszkaniowych		Odsetek ludności korzystającej z instalacji				Podmioty gospodarki narodowej w rejestrze REGON na 10 tys. ludności			
							na 1 mieszkańca										wodociągowej	kanalizacyjnej	gazowej					
BIAŁY DUNAJEC (GM.WIEJSKA)	2	45	3	135	4	131	5	140	-	-	4	113	1	8	4	61	2	71	5	94	-	-	5	61
BUKOWINA TATRZAŃSKA (GM.WIEJSKA)	4	142	1	74	5	142	2	29	4	120	2	10	3	90	2	7	5	148	4	79	3	160	4	41
KOŚCIELISKO (GM.WIEJSKA)	5	172	4	136	1	46	3	60	3	111	3	106	4	108	3	51	3	94	2	49	-	-	3	19
PORONIN (GM.WIEJSKA)	3	99	2	93	2	70	4	94	1	96	5	121	5	127	1	6	4	115	3	69	2	153	2	18
ZAKOPANE (GM.MIEJSKA)	1	24	5	182	3	118	1	1	2	99	1	1	2	30	5	167	1	62	1	16	1	140	1	1



WIĘCEJ DANYCH: [Bank Danych Lokalnych bdl.stat.gov.pl](http://BankDanychLokalnych.bdl.stat.gov.pl)

^a Najmniejsza wartość została oznaczona jako lokata 1, natomiast największa – jako ostatnia lokata spośród zestawionych jednostek.
^b Bez gmin mających również status miasta na prawach powiatu.