

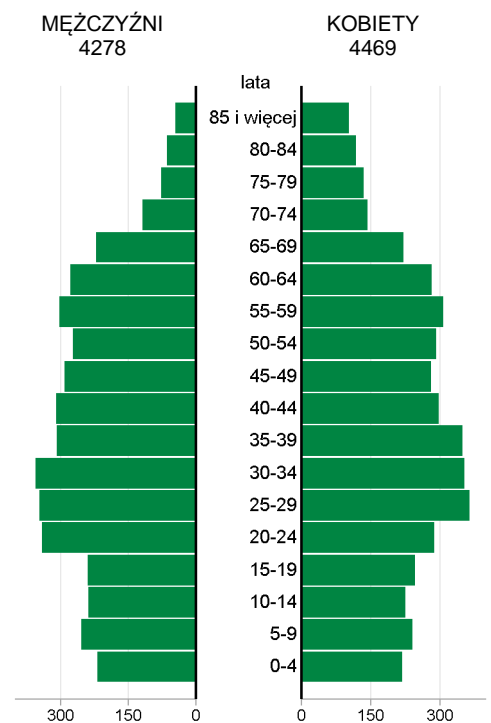
GMINA WIEJSKA KOŚCIELISKO POWIAT TATRZAŃSKI

2017	Liczba	miejsowości	6
		sołectw	3
	Powierzchnia w km ²		137

Wybrane dane statystyczne	2015	2016	2017	Powiat 2017
Ludność	8659	8703	8747	68034
Ludność na 1 km ²	63	64	64	144
Kobiety na 100 mężczyzn	104	104	104	107
Ludność w wieku nieprodukcyjnym na 100 osób w wieku produkcyjnym	56,1	57,0	57,6	63,7
Dochody ogółem budżetu gminy na 1 mieszkańca w zł	2987	3974	4068	4868
Wydatki ogółem budżetu gminy na 1 mieszkańca w zł	3241	3777	4054	5081
Turystyczne obiekty noclegowe ^a	44	40	43	525
Mieszkania oddane do użytkowania na 10 tys. ludności	65	44	37	33
Pracujący ^b na 1000 ludności	76	71	66	158
Udział bezrobotnych zarejestrowanych w liczbie ludności w wieku produkcyjnym (w %)	9,4	8,4	7,5	7,3
Ludność - w % ogółu ludności - korzystająca z instalacji:				
wodociągowej	79,7	80,5	80,6	74,8
kanalizacyjnej	62,5	63,0	63,4	64,0
gazowej	0,0	0,0	0,0	4,1
Podmioty gospodarki narodowej w rejestrze REGON na 10 tys. ludności w wieku produkcyjnym	1740	1807	1905	2483

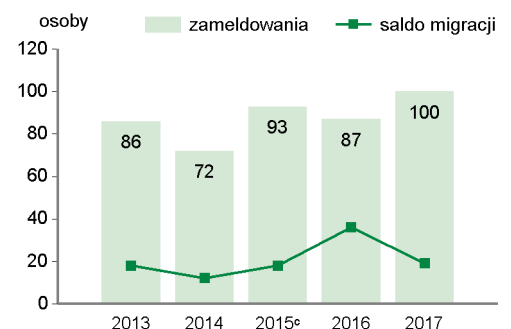
LUDNOŚĆ

Ludność według płci i wieku w 2017 r.



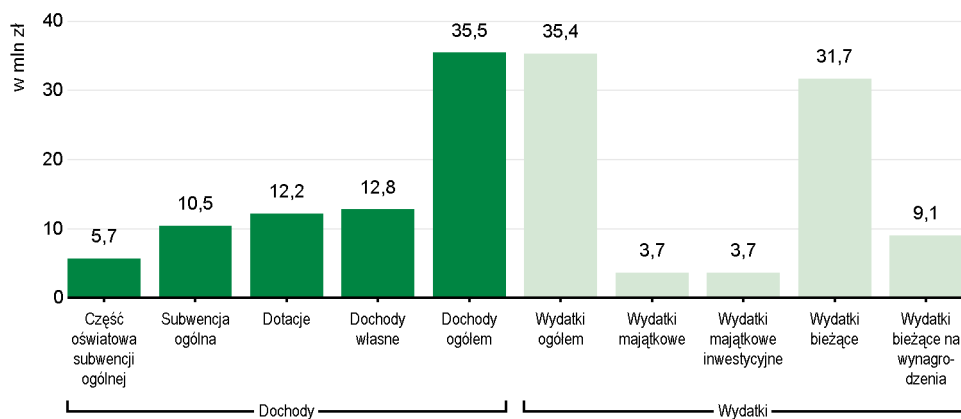
Wybrane dane demograficzne w 2017 r.	Powiat	Gmina	Powiat=100
Ludność	68034	8747	12,9
w tym kobiety	35236	4469	12,7
Urodzenia żywe	772	92	11,9
Zgony	629	81	12,9
Przyrost naturalny	143	11	x
Saldo migracji ogółem	-36	19	x
Ludność w wieku:			
przedprodukcyjnym	13109	1669	12,7
produkcyjnym	41552	5549	13,4
poprodukcyjnym	13373	1529	11,4

Migracje ludności na pobyt stały



^a Dane dotyczą obiektów posiadających 10 i więcej miejsc noclegowych. ^b Bez podmiotów gospodarczych o liczbie pracujących do 9 osób oraz gospodarstw indywidualnych w rolnictwie. ^c W przypadku migracji zagranicznych dane dotyczą 2014 r.

Dochody i wydatki budżetu gminy według rodzajów w 2017 r.



Środki w dochodach budżetu gminy na finansowanie i współfinansowanie programów i projektów unijnych w 2017 r.

**0,2
mln zł**

W 2017 r. wydatki na oświatę i wychowanie wyniosły **8672** tys. zł.

Struktura dochodów budżetu gminy według działów	2015	2016	2017
O G Ó Ł E M	100,0	100,0	100,0
Rolnictwo i łowiectwo	0,4	0,1	0,1
Transport i łączność	3,2	4,3	-
Gospodarka mieszkaniowa	2,4	1,3	0,6
Administracja publiczna	1,7	2,2	0,3
Bezpieczeństwo publiczne i ochrona przeciwpożarowa	3,9	1,0	0,7
Różne rozliczenia	34,8	28,4	29,6
Oświata i wychowanie	3,3	1,8	2,0
Pomoc społeczna	11,5	26,8	0,9
Pozostałe zadania w zakresie polityki społecznej	-	-	-
Edukacyjna opieka wychowawcza	0,2	0,1	0,1
Rodzina	x	x	30,6
Gospodarka komunalna i ochrona środowiska	4,1	5,3	4,9
Kultura i ochrona dziedzictwa narodowego	0,2	-	-
Kultura fizyczna	0,1	0,6	0,1
Dochody od osób prawnych, od osób fizycznych i od innych jednostek nieposiadających osobowości prawnej	32,7	27,2	28,9
Pozostałe	1,5	0,9	1,2

Struktura wydatków budżetu gminy według działów	2015	2016	2017
O G Ó Ł E M	100,0	100,0	100,0
Rolnictwo i łowiectwo	1,0	0,9	0,1
Transport i łączność	9,9	8,0	11,3
Gospodarka mieszkaniowa	7,5	5,5	2,0
Administracja publiczna	13,3	10,8	11,0
Bezpieczeństwo publiczne i ochrona przeciwpożarowa	4,9	2,7	3,1
Różne rozliczenia	-	-	-
Oświata i wychowanie	31,2	27,2	24,5
Pomoc społeczna	13,4	30,7	3,1
Pozostałe zadania w zakresie polityki społecznej	-	-	-
Edukacyjna opieka wychowawcza	0,3	0,2	0,2
Rodzina	x	x	31,0
Gospodarka komunalna i ochrona środowiska	11,7	8,1	6,4
Kultura i ochrona dziedzictwa narodowego	2,2	2,0	2,0
Kultura fizyczna	1,8	0,7	0,6
Działalność usługowa	0,3	0,2	0,5
Ochrona zdrowia	0,9	0,8	0,7
Pozostałe	1,6	2,2	3,5

REGON

Podmioty gospodarki narodowej w rejestrze REGON w 2017 r.	Powiat	Gmina
O G Ó Ł E M	10316	1057
w tym w sektorze: rolniczym	62	18
przemysłowym	727	88
budowlanym	937	146
na 10 tys. ludności	1516	1208
Osoby fizyczne prowadzące działalność gospodarczą na 10 tys. ludności	1186	965

MIESZKANIA

Mieszkania oddane do użytkowania	2016	2017
O G Ó Ł E M	38	32
w tym: indywidualne	25	31
przeznaczone na sprzedaż lub wynajem	13	1

Zasoby mieszkaniowe	2016	2017
Mieszkania ^a	3369	3393
Przeciętna powierzchnia użytkowa ^a 1 mieszkania w m ²	98,4	98,8
Zaległości w opłatach za mieszkanie w zasobach gminnych w tys. zł	-	.

^a Na podstawie bilansów zasobów mieszkaniowych.

Długość ścieżek rowerowych w 2017 r.

0,2 km

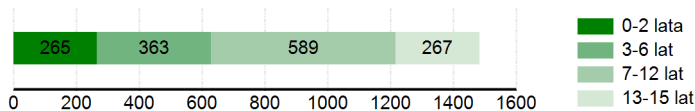


WYCHOWANIE I EDUKACJA

Żłobki	2015	2016	2017
Żłobki i kluby dziecięce	-	-	-
Dzieci przebywające w żłobkach i klubach dziecięcych (w ciągu roku)	-	-	-

Edukacja	2015/16	2016/17	2017/18
Placówki wychowania przedszkolnego	4	4	4
w tym przedszkola	2	2	2
Miejsca w przedszkolach	178	178	180
Dzieci w placówkach wychowania przedszkolnego	210	225	239
w tym w przedszkolach	151	168	174
Szkoły podstawowe	3	3	3
Uczniowie szkół podstawowych	475	442	513
Gimnazja	3	3	-
Uczniowie szkół gimnazjalnych	213	203	141
Liczba uczniów przypadająca na 1 oddział w szkołach:			
podstawowych	18	18	18
gimnazjalnych	18	17	18

Ludność według grup wieku w 2017 r.

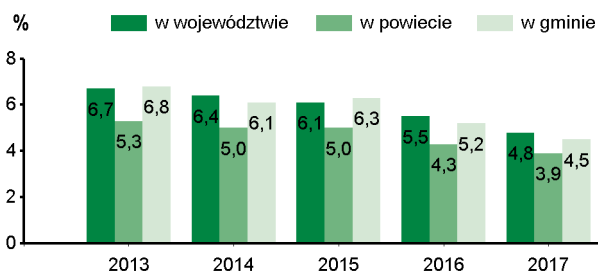


ZDROWIE, POMOC SPOŁECZNA

2017	Powiat	Gmina
Liczba osób przypadających na 1 przychodnię	2001	2916
Przychodnie	34	3
Porady podstawowej opieki zdrowotnej udzielone na 1 mieszkańca	3,4	2,1

W 2017 r. wydatki na pomoc społeczną i pozostałe zadania w zakresie polityki społecznej wyniosły **1092,9** tys. zł.

Udział osób korzystających ze środowiskowej pomocy społecznej w ludności ogółem



Świadczenie wychowawcze RODZINA 500+ w 2017 r.	Powiat	Gmina
Przeciętna miesięczna: liczba rodzin pobierających świadczenie	5078	722
liczba dzieci, na które rodziny otrzymują świadczenie	8526	1236
Wyплаты świadczeń w tys. zł	52809,3	7585,7

W 2017 r. wydatki na przeciwdziałanie alkoholizmowi wyniosły **201** tys. zł.

KULTURA, SPORT

Biblioteki w 2017 r.	Powiat	Gmina
Biblioteki i filie	18	3
Czytelnie w bibliotekach publicznych	9187	902
Wypożyczenia księgozbioru na 1 czytelnika w wol.	13	19

Instytucje kultury ^a w 2017 r.	Powiat	Gmina
O G Ó Ł E M	7	1
Imprezy	376	53
uczestnicy imprez	76330	6200
Grupy artystyczne	46	3
członkowie	1051	30
Koła/kluby/sekcje	53	-
członkowie	989	-

^a Centra, domy i ośrodki kultury, kluby i świetlice.

Kluby sportowe w 2016 r.	Powiat	Gmina
O G Ó Ł E M	34	4
Członkowie	2361	188
Ćwiczący	2163	175
Trenerzy	68	4
Instruktorzy sportowi	29	5

RYNEK PRACY^a

2017	Powiat	Gmina
Pracujący ^b	10762	581
Bezrobotni zarejestrowani	3053	416
w tym kobiety w %	42,1	40,1
Udział bezrobotnych zarejestrowanych w liczbie ludności w wieku produkcyjnym w %	7,3	7,5
Udział zarejestrowanych bezrobotnych kobiet w liczbie kobiet w wieku produkcyjnym w %	6,5	6,3

^a Stan w dniu 31 XII. ^b Bez podmiotów gospodarczych o liczbie pracujących do 9 osób oraz gospodarstw indywidualnych w rolnictwie.

ŚRODOWISKO

Leśnictwo w 2017 r.	
Powierzchnia lasów ogółem w ha	7919
w tym lasy publiczne	3813
w tym własność gminy	9
Lesistość w %	57,9

Gospodarka ściekowa i odpady w 2017 r.	
Oczyszczalnie ścieków	-
Ludność korzystająca z oczyszczalni ścieków	5352
Gromadzenie i wywóz nieczystości ciekłych:	
zbiorniki bezodpływowe	1271
oczyszczalnie przydomowe	18
Odpady komunalne zebrane w t (w ciągu roku)	2933
w tym z gospodarstw domowych	2279

GMINA WIEJSKA KOŚCIELISKO NA TLE GMIN POWIATU I WOJEWÓDZTWA W 2017 R.

Lokata gminy w powiecie

1

10

Lokata gminy w województwie

WYSZCZEGÓLNIENIE	Ludność na 1 km ²		Kobiety na 100 mężczyzn ^a		Saldo migracji na 1000 ludności		Dochody własne budżetu gminy ^b				Wydatki budżetu gminy ^b		Dzieci w przedszkolach na 100 miejsc ^a		Przeciętna powierzchnia użytkowa 1 mieszkania w zasobach mieszkaniowych		Odsetek ludności korzystającej z instalacji				Podmioty gospodarki narodowej w rejestrze REGON na 10 tys. ludności			
							na 1 mieszkańca										wodociągowej	kanalizacyjnej	gazowej					
KOŚCIELISKO (GM.WIEJSKA)	5	172	4	136	1	46	3	60	3	111	3	106	4	108	3	51	3	94	2	49	-	-	3	19
BIAŁY DUNAJEC (GM.WIEJSKA)	2	45	3	135	4	131	5	140	-	-	4	113	1	8	4	61	2	71	5	94	-	-	5	61
BUKOWINA TATRZAŃSKA (GM.WIEJSKA)	4	142	1	74	5	142	2	29	4	120	2	10	3	90	2	7	5	148	4	79	3	160	4	41
PORONIN (GM.WIEJSKA)	3	99	2	93	2	70	4	94	1	96	5	121	5	127	1	6	4	115	3	69	2	153	2	18
ZAKOPANE (GM.MIEJSKA)	1	24	5	182	3	118	1	1	2	99	1	1	2	30	5	167	1	62	1	16	1	140	1	1



WIĘCEJ DANYCH: Bank Danych Lokalnych
bdl.stat.gov.pl

^a Najmniejsza wartość została oznaczona jako lokata 1, natomiast największa – jako ostatnia lokata spośród zestawionych jednostek.
^b Bez gmin mających również status miasta na prawach powiatu.