

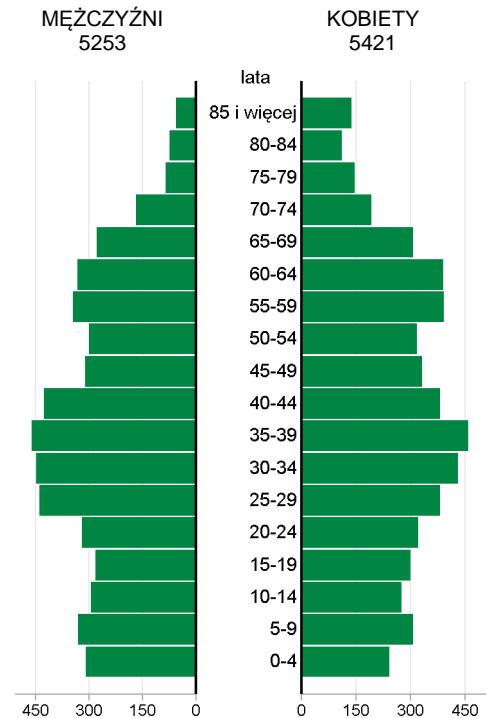
# GMINA WIEJSKA KŁAJ POWIAT WIELICKI

2017	Liczba	mięscowości	11
		sołectw	9
	Powierzchnia w km <sup>2</sup>		65

Wybrane dane statystyczne	2015	2016	2017	Powiat 2017
Ludność	10567	10627	10674	125197
Ludność na 1 km <sup>2</sup>	163	164	164	305
Kobiety na 100 mężczyzn	104	103	103	105
Ludność w wieku nieprodukcyjnym na 100 osób w wieku produkcyjnym	58,3	59,7	61,1	61,1
Dochody ogółem budżetu gminy na 1 mieszkańca w zł	2945	3723	4028	4450
Wydatki ogółem budżetu gminy na 1 mieszkańca w zł	2811	3357	4005	4462
Turystyczne obiekty noclegowe <sup>a</sup>	1	1	3	26
Mieszkania oddane do użytkowania na 10 tys. ludności	28	17	24	70
Pracujący <sup>b</sup> na 1000 ludności	108	124	131	206
Udział bezrobotnych zarejestrowanych w liczbie ludności w wieku produkcyjnym (w %)	3,8	3,7	2,7	2,9
Ludność - w % ogółu ludności - korzystająca z instalacji:				
wodociągowej	91,7	91,8	91,9	90,4
kanalizacyjnej	47,0	48,1	48,6	48,6
gazowej	98,6	98,4	98,3	85,2
Podmioty gospodarki narodowej w rejestrze REGON na 10 tys. ludności w wieku produkcyjnym	1538	1548	1568	1878

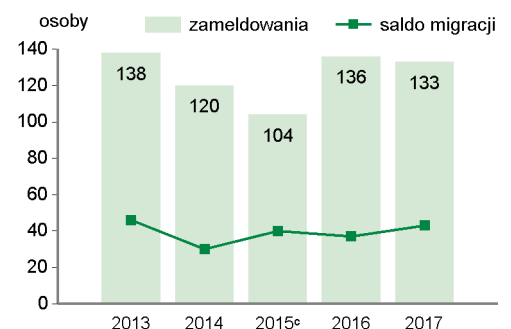
## LUDNOŚĆ

Ludność według płci i wieku w 2017 r.



Wybrane dane demograficzne w 2017 r.	Powiat	Gmina	Powiat=100
Ludność	125197	10674	8,5
w tym kobiety	64086	5421	8,5
Urodzenia żywe	1487	104	7,0
Zgony	1028	94	9,1
Przyrost naturalny	459	10	x
Saldo migracji ogółem	1577	43	x
Ludność w wieku:			
przedprodukcyjnym	26355	2105	8,0
produkcyjnym	77712	6625	8,5
poprodukcyjnym	21130	1944	9,2

Migracje ludności na pobyt stały



<sup>a</sup> Dane dotyczą obiektów posiadających 10 i więcej miejsc noclegowych. <sup>b</sup> Bez podmiotów gospodarczych o liczbie pracujących do 9 osób oraz gospodarstw indywidualnych w rolnictwie. <sup>c</sup> W przypadku migracji zagranicznych dane dotyczą 2014 r.




## WYCHOWANIE I EDUKACJA

Żłobki	2015	2016	2017
Żłobki i kluby dziecięce	-	-	-
Dzieci przebywające w żłobkach i klubach dziecięcych (w ciągu roku)	-	-	-

Edukacja	2015/16	2016/17	2017/18
Placówki wychowania przedszkolnego	7	7	7
w tym przedszkola	3	3	3
Miejsca w przedszkolach	250	270	270
Dzieci w placówkach wychowania przedszkolnego	398	449	473
w tym w przedszkolach	207	251	256
Szkoły podstawowe	5	5	5
Uczniowie szkół podstawowych	700	675	773
Gimnazja	4	4	-
Uczniowie szkół gimnazjalnych	307	294	192
Liczba uczniów przypadająca na 1 oddział w szkołach: podstawowych	16	16	16
gimnazjalnych	18	17	17

Ludność według grup wieku w 2017 r.

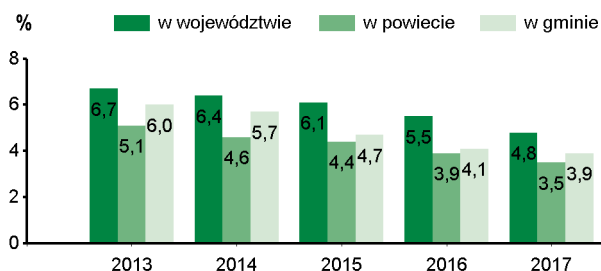


## ZDROWIE, POMOC SPOŁECZNA

2017	Powiat	Gmina
Liczba osób przypadających na 1 przychodnię	2408	3558
Przychodnie	52	3
Porady podstawowej opieki zdrowotnej udzielone na 1 mieszkańca	3,8	3,8

W 2017 r. wydatki na pomoc społeczną i pozostałe zadania w zakresie polityki społecznej wyniosły **2026,6** tys. zł.

Udział osób korzystających ze środowiskowej pomocy społecznej w ludności ogółem



Świadczenie wychowawcze RODZINA 500+ w 2017 r.	Powiat	Gmina
Przeciętna miesięczna: liczba rodzin pobierających świadczenie	9869	777
liczba dzieci, na które rodziny otrzymują świadczenie	14497	1167
Wyплаты świadczeń w tys. zł	88564,6	7147,4

W 2017 r. wydatki na przeciwdziałanie alkoholizmowi wyniosły **120** tys. zł.

## KULTURA, SPORT

Biblioteki w 2017 r.	Powiat	Gmina
Biblioteki i filie	20	3
Czytelnie w bibliotekach publicznych	23693	1969
Wypożyczenia księgozbioru na 1 czytelnika w wol.	16	17

Instytucje kultury <sup>a</sup> w 2017 r.	Powiat	Gmina
<b>O G Ó Ł E M</b>	<b>13</b>	<b>-</b>
Imprezy	342	-
uczestnicy imprez	73814	-
Grupy artystyczne	48	-
członkowie	1044	-
Koła/kluby/sekcje	140	-
członkowie	2185	-

<sup>a</sup> Centra, domy i ośrodki kultury, kluby i świetlice.

Kluby sportowe w 2016 r.	Powiat	Gmina
<b>O G Ó Ł E M</b>	<b>57</b>	<b>10</b>
Członkowie	4728	498
Ćwiczący	4793	445
Trenerzy	88	6
Instruktorzy sportowi	87	10

## RYNEK PRACY<sup>a</sup>

2017	Powiat	Gmina
Pracujący <sup>b</sup>	25839	1395
Bezrobotni zarejestrowani	2275	182
w tym kobiety w %	55,3	60,4
Udział bezrobotnych zarejestrowanych w liczbie ludności w wieku produkcyjnym w %	2,9	2,7
Udział zarejestrowanych bezrobotnych kobiet w liczbie kobiet w wieku produkcyjnym w %	3,4	3,5

<sup>a</sup> Stan w dniu 31 XII. <sup>b</sup> Bez podmiotów gospodarczych o liczbie pracujących do 9 osób oraz gospodarstw indywidualnych w rolnictwie.

## ŚRODOWISKO

Leśnictwo w 2017 r.	
Powierzchnia lasów ogółem w ha	2896
w tym lasy publiczne	2866
w tym własność gminy	3
Lesistość w %	44,6

Gospodarka ściekowa i odpady w 2017 r.	
Oczyszczalnie ścieków	2
Ludność korzystająca z oczyszczalni ścieków	6017
Gromadzenie i wywóz nieczystości ciekłych:	
zbiorniki bezodpływowe	1758
oczyszczalnie przydomowe	6
Odpady komunalne zebrane w t (w ciągu roku)	2558
w tym z gospodarstw domowych	2428

# GMINA WIEJSKA KŁAJ NA TLE GMIN POWIATU I WOJEWÓDZTWA W 2017 R.

Lokata gminy w powiecie

1

10

Lokata gminy w województwie

WYSZCZEGÓLNIENIE	Ludność na 1 km <sup>2</sup>		Kobiety na 100 mężczyzn <sup>a</sup>		Saldo migracji na 1000 ludności		Dochody własne budżetu gminy <sup>b</sup>				Wydatki budżetu gminy <sup>b</sup>		Dzieci w przedszkolach na 100 miejsc <sup>a</sup>		Przeciętna powierzchnia użytkowa 1 mieszkania w zasobach mieszkaniowych		Odsetek ludności korzystającej z instalacji			Podmioty gospodarki narodowej w rejestrze REGON na 10 tys. ludności				
							na 1 mieszkańca										wodociągowej	kanalizacyjnej	gazowej					
<b>KŁAJ (GM.WIEJSKA)</b>	<b>5</b>	<b>76</b>	<b>2</b>	<b>115</b>	<b>5</b>	<b>24</b>	<b>3</b>	<b>46</b>	<b>2</b>	<b>21</b>	<b>5</b>	<b>116</b>	<b>5</b>	<b>90</b>	<b>3</b>	<b>52</b>	<b>2</b>	<b>54</b>	<b>3</b>	<b>76</b>	<b>1</b>	<b>1</b>	<b>3</b>	<b>48</b>
BISKUPICE (GM.WIEJSKA)	3	37	3	126	3	8	5	73	5	59	2	58	1	2	2	23	5	105	5	171	4	31	5	73
GDÓW (GM.WIEJSKA)	4	71	1	51	4	16	4	72	4	40	3	80	3	81	4	63	4	81	4	138	5	63	4	59
NIEPOŁOMICE (GM.MIEJSKO-WIEJSKA)	2	29	5	162	1	2	1	9	1	7	1	4	3	81	1	18	1	33	1	33	2	6	2	22
WIELICZKA (GM.MIEJSKO-WIEJSKA)	1	10	4	157	2	5	2	22	3	29	4	85	2	60	5	108	3	55	2	68	3	20	1	8



WIĘCEJ DANYCH: Bank Danych Lokalnych  
[bdl.stat.gov.pl](http://bdl.stat.gov.pl)

<sup>a</sup> Najmniejsza wartość została oznaczona jako lokata 1, natomiast największa – jako ostatnia lokata spośród zestawionych jednostek.  
<sup>b</sup> Bez gmin mających również status miasta na prawach powiatu.